Digitally signed by Matjaz Peterka
DN: c=si, o=state-institutions, ou=web-certificates, ou=government, serialNumber=1236795114014, cn=Matjaz Peterka
Reason: Direktor Uradnega lista Republike Slovenije
Date: 2018.11.16 15:50:42 +01'00'

Uradni list Republike Slovenije

Internet: www.uradni-list.si e-pošta: info@uradni-list.si

Št. **72** Ljubljana, petek **16. 11. 2018** ISSN **1318-0576** Leto **XXVIII**

DRŽAVNI ZBOR

3520. Priporočilo v zvezi s črpanjem evropskih kohezijskih sredstev finančne perspektive 2014–2020

Na podlagi 111. člena Poslovnika državnega zbora (Uradni list RS, št. 92/07 – uradno prečiščeno besedilo, 105/10, 80/13 in 38/17) je Državni zbor na seji 9. novembra 2018 sprejel

P R I P O R O Č I L O
v zvezi s črpanjem evropskih kohezijskih sredstev finančne perspektive 2014–2020

Državni zbor priporoča Vladi Republike Slovenije, da v roku 30 dni pripravi načrt pospešitve črpanja sredstev evropske kohezijske politike in ga predstavi Državnemu zboru.

Št. 008-07/18-73/10
Ljubljana, dne 9. novembra 2018
EPA 222-VIII

Državni zbor
Republike Slovenije
Jože Tanko l.r.
Podpredsednik

PREDSEDNIK REPUBLIKE

3521. Ukaz o podelitvi odlikovanja Republike Slovenije

Na podlagi sedme alineje prvega odstavka 107. člena Ustave Republike Slovenije ter 4. točke 7. člena in 10. člena Zakona o odlikovanjih Republike Slovenije (Uradni list RS, št. 69/04 – uradno prečiščeno besedilo) izdajam

U K A Z
o podelitvi odlikovanja Republike Slovenije

Za zasluge pri ohranjanju spomina na generala Maistra prejmeta

ZVEZA DRUŠTEV GENERAL MAISTER
in mag. MILAN LOVRENČIČ

RED ZA ZASLUGE.

Št. 094-01-46/2018-2
Ljubljana, dne 16. novembra 2018

Borut Pahor l.r.
Predsednik
Republike Slovenije

3522. Ukaz o povišanju v čin generalmajorke

Na podlagi 102. in 107. člena Ustave Republike Slovenije (Uradni list RS, št. 33/91-I, 42/97 – UZS68, 66/00 – UZ80, 24/03 – UZ3a, 47, 68, 69/04 – UZ14, 69/04 – UZ43, 69/04 – UZ50, 68/06 – UZ121,140,143, 47/13 – UZ148, 47/13 – UZ90,97,99 in 75/16 – UZ70a), tretjega odstavka 63. člena Zakona o obrambi (Uradni list RS, št. 103/04 – UPB, 95/15), na predlog ministra za obrambo št. 811-1/2018-86 z dne 12. 11. 2018 in ob predhodnem soglasju Vlade Republike Slovenije št. 81100-1/2018/2 z dne 8. 11. 2018 izdajam

U K A Z
o povišanju v čin generalmajorke

I.

Gospa brigadirka Alenka Ermenc, rojena 5. 9. 1963, namestnica načelnika Generalštaba Slovenske vojske, se poviša v čin generalmajorke.

II.

Ta ukaz začne veljati z dnem objave v Uradnem listu Republike Slovenije.

Št. 804-00-14/2018-4
Ljubljana, dne 16. novembra 2018

Borut Pahor l.r.
Predsednik
Republike Slovenije

3523. Ukaz o postavitvi izredne in pooblaščene veleposlanice Republike Slovenije v Hašemitski kraljevini Jordaniji

Na podlagi prvega odstavka 107. člena Ustave Republike Slovenije (Uradni list RS, št. 33/91-I, 42/97 – UZS68, 66/00 – UZ80, 24/03 – UZ3a, 47, 68, 69/04 – UZ14, 69/04 – UZ43, 69/04 – UZ50, 68/06 – UZ121, 140, 143, 47/13 – UZ148 in 47/13 – UZ90, 97, 99 in 75/16 – UZ70a) in četrtega odstavka 17.a člena Zakona o zunanjih zadevah (Uradni list RS, št. 113/03 – uradno prečiščeno besedilo, 20/06 – ZNOMCMO, 76/08, 108/09, 80/10 – ZUTD, 31/15 in 30/18 – ZKZaš) izdajam

U K A Z
o postavitvi izredne in pooblaščene veleposlanice Republike Slovenije v Hašemitski kraljevini Jordaniji

Za izredno in pooblaščeno veleposlanico Republike Slovenije v Hašemitski kraljevini Jordaniji s sedežem v Kairu postavim Matejo Prevolšek.

Št. 501-03-32/2018-2
Ljubljana, dne 13. novembra 2018

Borut Pahor l.r.
Predsednik
Republike Slovenije

MINISTRSTVA

3524. Pravilnik o ekološki pridelavi in predelavi kmetijskih pridelkov oziroma živil

Na podlagi 8. člena, tretjega odstavka 71. člena, drugega odstavka 72., tretjega odstavka 88., drugega odstavka 90., prvega odstavka 92., drugega odstavka 159. in za izvrševanje tretjega odstavka 59., 74. in 147. člena Zakona o kmetijstvu (Uradni list RS, št. 45/08, 57/12, 90/12 – ZdZPVHVVR, 26/14, 32/15, 27/17 in 22/18) izdaja ministrica za kmetijstvo, gozdarstvo in prehrano

P R A V I L N I K
o ekološki pridelavi in predelavi kmetijskih pridelkov oziroma živil

Prvi del
SPLOŠNI DOLOČBI

1. člen
(vsebina pravilnika)

(1) Ta pravilnik podrobneje določa metode in postopke ekološke pridelave oziroma predelave, prometa, označevanje kmetijskih pridelkov oziroma živil in pogoje za uporabo označbe ekološki, območja, ki so primerna za ekološko čebelarjenje, sistem nadzora organizacij za kontrolo in certificiranje, tehnične in organizacijske pogoje, ki jih morajo izpolnjevati organizacije za kontrolo in certificiranje ekoloških kmetijskih pridelkov oziroma živil (v nadaljnjem besedilu: organizacije za kontrolo in certificiranje), evidence ekološko pridelanega semena, semenskega krompirja in vegetativnega razmnoževalnega materiala v Republiki Sloveniji, pristojnosti glede nadzora uvoza ekoloških kmetijskih pridelkov oziroma živil iz tretjih držav za izvajanje:

– Uredbe Sveta (ES) št. 834/2007 z dne 28. junija 2007 o ekološki pridelavi in označevanju ekoloških proizvodov in razveljavitvi Uredbe (EGS) št. 2092/91 (UL L št. 189 z dne 20. 7. 2007, str. 1), razveljavljene z Uredbo (EU) št. 848/2018 z dne 30. maja 2018 o ekološki pridelavi in označevanju ekoloških proizvodov in razveljavitvi Uredbe Sveta (ES) št. 834/2007 (UL L št. 150 z dne 14. 6. 2018, str. 1), (v nadaljnjem besedilu: Uredba 834/2007/ES);

– Uredbe Komisije (ES) št. 889/2008 z dne 5. septembra 2008 o določitvi podrobnih pravil za izvajanje Uredbe Sveta (ES) št. 834/2007 o ekološki pridelavi in označevanju ekoloških proizvodov glede ekološke pridelave, označevanja in nadzora (UL L št. 250 z dne 18. 9. 2008, str. 1), zadnjič spremenjene z Izvedbeno Uredbo Komisije (EU) št. 2273/2017 z dne 8. decembra 2017 o spremembi Uredbe (ES) št. 889/2008 glede krme za nekatere ekološko gojene živali iz ribogojstva (UL L št. 326 z dne 9. 12. 2017, str. 42), (v nadaljnjem besedilu: Uredba 889/2008/ES);

– Uredbe Komisije (ES) št. 1235/2008 z dne 8. decembra 2008 o določitvi podrobnih pravil za izvajanje Uredbe Sveta (ES) št. 834/2007 v zvezi z ureditvami za uvoz ekoloških proizvodov iz tretjih držav (UL L št. 334 z dne 12. 12. 2008, str. 25), zadnjič spremenjene z Izvedbeno uredbo Komisije (EU) št. 949/2018 z dne 3. julija 2018 o spremembi Uredbe (ES) št. 1235/2008 o določitvi podrobnih pravil za izvajanje Uredbe Sveta (ES) št. 834/2007 v zvezi z ureditvami za uvoz ekoloških proizvodov iz tretjih držav (UL L št. 167 z dne 4. 7. 2018, str. 3.), (v nadaljnjem besedilu: Uredba 1235/2008/ES).

(2) Ta pravilnik podrobneje določa tudi rejo kuncev, damjakov, muflonov in navadnih jelenov za izvajanje drugega odstavka 42. člena Uredbe 834/2007/ES ter obveznosti za obrate javne prehrane za izvajanje tretjega odstavka 1. člena Uredbe 834/2007/ES.

2. člen
(pomen izrazov)

(1) Izrazi, uporabljeni v tem pravilniku, pomenijo:

− za industrijsko kmetijstvo iz Priloge I Uredbe 889/2008/ES se štejejo vsi obrati, ki morajo v skladu s predpisom, ki ureja vrsto dejavnosti in naprav, ki lahko povzročajo onesnaževanje večjega obsega, pridobiti okoljevarstveno dovoljenje;

− obrat javne prehrane je obrat javne prehrane v skladu z Uredbo (EU) št. 1169/2011 Evropskega parlamenta in Sveta z dne 25. oktobra 2011 o zagotavljanju informacij o živilih potrošnikom, spremembah uredb (ES) št. 1924/2006 in (ES) št. 1925/2006 Evropskega parlamenta in Sveta ter razveljavitvi Direktive Komisije 87/250/EGS, Direktive Sveta 90/496/EGS, Direktive Komisije 1999/10/ES, Direktive 2000/13/ES Evropskega parlamenta in Sveta, direktiv Komisije 2002/67/ES in 2008/5/ES in Uredbe Komisije (ES) št. 608/2004 (UL L št. 304 z dne 22. 11. 2011, str. 18), zadnjič spremenjeno z Uredbo (EU) 2015/2283 Evropskega parlamenta in Sveta z dne 25. novembra 2015 o novih živilih, spremembi Uredbe (EU) št. 1169/2011 Evropskega parlamenta in Sveta in razveljavitvi Uredbe (ES) št. 258/97 Evropskega parlamenta in Sveta ter Uredbe Komisije (ES) št. 1852/2001 (UL L št. 327 z dne 11. 12. 2015, str. 1);

− primarni proizvajalec je proizvajalec, ki se ukvarja s primarno proizvodnjo kmetijskih proizvodov, navedenih v Prilogi I Pogodbe o delovanju Evropske unije (Prečiščena različica Pogodbe o delovanju Evropske unije, UL C št. 202 z dne 7. 6. 2016, str. 47);

− izraz kmetijski pridelek ima enak pomen kot izraz kmetijski proizvod.

(2) Drugi izrazi, uporabljeni v tem pravilniku, pomenijo enako kot izrazi, uporabljeni v zakonu, ki ureja kmetijstvo, in predpisu, ki ureja register kmetijskih gospodarstev.

Drugi del
PRAVILA EKOLOŠKEGA KMETOVANJA

I. POGLAVJE: SPLOŠNA PRAVILA IN IZJEME

3. člen

(proizvodi in snovi, ki se lahko uporabljajo v ekološkem kmetovanju)

V ekološkem kmetovanju se lahko uporabljajo oziroma so lahko prisotni samo proizvodi in snovi iz Uredbe 834/2007/ES in Uredbe 889/2008/ES.

4. člen

(pravila ekološkega kmetovanja za izjemne primere)

(1) Izvajalec, ki želi pridobiti dovoljenje za izjemo od pravil ekološkega kmetovanja v skladu z Uredbo 834/2007/ES, Uredbo 889/2008/ES, Uredbo 1235/2008/ES in s tem pravilnikom, vloži na Ministrstvo za kmetijstvo, gozdarstvo in prehrano (v nadaljnjem besedilu: ministrstvo) vlogo, ki vsebuje:

– podatke o izvajalcu: osebno ime ali firmo, naslov ali sedež, neponovljivo številko kmetijskega gospodarstva (v nadaljnjem besedilu: KMG-MID);

– podatke o vrsti izjeme, za katero želi pridobiti dovoljenje;

– podatke o količini, številu, vrsti rastlin ali živali oziroma površini, za katero želi izjemo;

– obrazložitev, zakaj želi pridobiti dovoljenje za posamezno izjemo.

(2) Vlogi iz prejšnjega odstavka je treba priložiti:

– za vezano rejo govedi v skladu z 39. členom Uredbe 889/2008/ES: mnenje o primernosti reje živali v hlevih za govedo z vezano rejo, kjer se upošteva indeks ustreznosti reje živali iz tretjega odstavka 6. člena (v nadaljnjem besedilu: IURŽ) tega pravilnika, ki ga izda organizacija za kontrolo in certificiranje, pri kateri je izvajalec vključen v nadzor;

– za sočasno ekološko in neekološko gojenje živali iz ribogojstva in če gre za katastrofalne razmere v skladu s 47. členom Uredbe 889/2008/ES: mnenje o izjemi, ki ga izda organizacija za kontrolo in certificiranje, pri kateri je izvajalec vključen v nadzor, in

– za skrajšanje rogov: mnenje o izjemi, ki ga izda pristojni veterinar.

(3) Izvajalec, ki želi pridobiti dovoljenje za skrajšanje obdobja preusmeritve v skladu s 36. členom Uredbe 889/2008/ES, k vlogi iz prvega odstavka tega člena priloži mnenje organizacije za kontrolo in certificiranje o skrajšanju obdobja preusmeritve na zadevnem zemljišču, ki mora vsebovati najmanj:

– dokazila izvajalca, iz katerih je razvidno, da so bili najmanj zadnja tri leta izpolnjeni pogoji iz 2. točke 36. člena Uredbe 889/2008/ES, ali

– fotografske posnetke terena, ki potrjujejo predhodno rabo zadevnega zemljišča v primerih zaraščenosti ali večletne opuščenosti trajnih nasadov (npr. opuščeni sadovnjaki, vinogradi).

(4) O vlogi iz prvega odstavka tega člena odloči ministrstvo in o odločitvi obvesti organizacijo za kontrolo in certificiranje, pri kateri je izvajalec vključen v nadzor.

(5) Podatke o vrsti izjem od pravil ekološkega kmetovanja vodi organizacija za kontrolo in certificiranje v evidenci pridelovalcev in predelovalcev ekoloških in integriranih kmetijskih pridelkov ali živil v skladu z zakonom, ki ureja kmetijstvo.

II. POGLAVJE: EKOLOŠKA ŽIVINOREJA

1. oddelek: Splošna pravila za vzrejo živali

5. člen

(obtežba)

Za določanje največjega števila živali na hektar, ki ustreza 170 kilogramom dušika na leto iz drugega odstavka 15. člena Uredbe 889/2008/ES, se uporabljajo predpisi, ki urejajo izvedbo ukrepov kmetijske politike, in predpisi, ki urejajo varstvo voda pred onesnaženjem z nitrati iz kmetijskih virov.

6. člen

(manjše kmetijsko gospodarstvo)

(1) Za izvajanje 39. člena Uredbe 889/2008/ES se šteje, da je manjše kmetijsko gospodarstvo tisto kmetijsko gospodarstvo, ki redi največ 20 glav velike živine goveda.

(2) Na kmetijskih gospodarstvih iz prejšnjega odstavka se za presojo primernosti reje živali v hlevih za govedo z vezano rejo uporabi tudi IURŽ, naveden v Prilogi 1, ki je sestavni del tega pravilnika.

(3) Reja na manjšem kmetijskem gospodarstvu je ustrezna, kadar IURŽ dosega najmanj 24 točk. Merila za določitev točk so vsebovana v Prilogi 1 tega pravilnika. Pri merilih se upoštevajo samo parametri, ki se nanašajo na vezano rejo.

(4) Če na kmetijskem gospodarstvu IURŽ pade pod 24 točk, mora organizacija za kontrolo in certifikacijo v osmih dneh o tem obvestiti ministrstvo.

2. oddelek: Pravila za rejo perutnine

7. člen

(počasi rastoče pasme, primerne za ekološko rejo perutnine)

(1) Za izvajanje petega odstavka 12. člena Uredbe 889/2008/ES se na seznam počasi rastočih pasem, primernih za ekološko rejo perutnine uvrstijo naslednje slovenske tradicionalne pasme kokoši težkega tipa:

– slovenska zgodaj operjena kokoš;

– slovenska pozno operjena kokoš in

– slovenska pitovna kokoš.

(2) Poleg pasem iz prejšnjega odstavka se na seznam iz prejšnjega odstavka uvrsti še križanec s trgovskim imenom prelux-bro.

8. člen

(prazen prostor za izpust po vsakem turnusu reje)

(1) Za izvajanje petega odstavka 23. člena Uredbe 889/2008/ES je treba po koncu vsakega turnusa reje perutnine pustiti prazne prostore za izpust, da se vegetacija oziroma rastlinje lahko obraste, in sicer, če se turnus konča:

– aprila in maja: tri tedne;

– junija in julija: štiri tedne;

– avgusta, septembra in oktobra: pet tednov.

(2) Izvajalci reje perutnine vodijo evidenco o obdobjih, ko je prostor za izpust prazen.

(3) Na predlog izvajalca lahko organizacija za kontrolo in certificiranje dovoli skrajšanje obdobij iz prvega odstavka tega člena, če se zaradi krajevnih in izjemno ugodnih vremenskih razmer (npr. več padavin od dolgoletnega povprečja, optimalnejša temperatura za rast vegetacije) vegetacija hitreje obrašča.

3. oddelek: Skupna pravila za rejo kuncev, damjakov, muflonov in navadnih jelenov

9. člen

(reja, izvor in predelava ekološko vzrejenih živali ter nadzor, preprečevanje bolezni in veterinarsko zdravljenje)

(1) Pri reji kuncev, damjakov, muflonov in navadnih jelenov morajo v skladu z Uredbo 834/2007/ES, Uredbo 889/2008/ES, Uredbo 1235/2008/ES in s tem pravilnikom potekati naslednja opravila:

– reja živali in krma za rejo živali;

– kmetovanje na kmetijskih gospodarstvih, s katerih izvirajo živali za nakup;

– predelava proizvodov iz živali;

– nadzor izvajalcev, ki redijo živali in iz njih predelujejo proizvode, in

– preprečevanje bolezni in veterinarsko zdravljenje.

(2) Nadzor iz četrte alineje prejšnjega odstavka izvajajo organizacije za nadzor in certificiranje.

10. člen

(izvor in nakup neekološko vzrejenih živali)

Ne glede na določbo prvega odstavka prejšnjega člena se izjeme od zahtev iz Uredbe 834/2007/ES, Uredbe 889/2008/ES, Uredbe 1235/2008/ES in tega pravilnika glede izvora kuncev, damjakov, muflonov ali navadnih jelenov dovolijo, če je to potrebno, da se zagotovi začetek ekološke reje v prvem letu preusmeritve ali če ni na voljo dovolj ekološko vzrejenih kuncev, damjakov, muflonov ali navadnih jelenov. Za nakup neekološko vzrejenih kuncev, damjakov, muflonov ali navadnih jelenov mora izvajalec predhodno pridobiti dovoljenje organizacije za kontrolo in certificiranje.

11. člen

(pravila za preusmeritev)

(1) Preusmeritev pri reji kuncev, damjakov, muflonov in navadnih jelenov mora potekati v skladu z Uredbo 834/2007/ES, Uredbo 889/2008/ES, Uredbo 1235/2008/ES in s tem pravilnikom.

(2) Kunci, damjaki, mufloni in navadni jeleni se lahko prodajajo kot ekološki po preteku preusmeritvenega obdobja, ki traja najmanj:

– tri tedne pri kuncih,

– šest mesecev pri damjakih, muflonih in

– dvanajst mesecev pri navadnih jelenih.

(3) Kunci, damjaki, mufloni in navadni jeleni se štejejo za ekološke, če so živali najmanj zadnji dve tretjini svojega življenja nepretrgoma rejene v skladu z Uredbo 834/2007/ES, Uredbo 889/2008/ES, Uredbo 1235/2008/ES in s tem pravilnikom.

12. člen

(označevanje)

(1) Proizvodi iz kuncev, damjakov, muflonov in navadnih jelenov se lahko označijo z izrazi iz 23. člena Uredbe 834/2007/ES, če so proizvedeni v skladu z Uredbo 834/2007/ES, Uredbo 889/2008/ES, Uredbo 1235/2008/ES in s tem pravilnikom.

(2) Če se uporabijo izrazi iz prejšnjega odstavka, je treba navesti tudi šifro organizacije za kontrolo in certificiranje v skladu s točko (a) prvega odstavka 24. člena Uredbe 834/2007/ES, kraj, kjer so bile pridelane surovine kmetijskega izvora, iz katerih je proizvod sestavljen, uporabljen pa mora biti zaščitni znak v skladu s predpisom, ki ureja zaščitni znak za označevanje kmetijskih pridelkov oziroma živil.

(3) Uporaba logotipa ekološke pridelave Evropske unije (v nadaljnjem besedilu: logotip EU) iz 25. člena Uredbe 834/2007/ES in 57. člena Uredbe 889/2008/ES pri proizvodih iz kuncev, damjakov, muflonov in navadnih jelenov ni dovoljena.

4. oddelek: Pravila za rejo kuncev

13. člen

(izvor in nakup neekološko vzrejenih živali)

Če ekološko vzrejenih živali ni na voljo, je letno dovoljen nakup do 100 odstotkov neekološko vzrejenih kuncev.

14. člen

(namestitev in reja živali)

(1) Kuncem mora biti vedno na voljo mrva, razen v obdobju vegetacije, ko mora biti na voljo zelena krma.

(2) Poleg krme iz prejšnjega odstavka morajo kunci vedno imeti na voljo veje s skorjo za glodanje.

(3) Število živali v hlevu ne sme presegati:

– za živali od odstavitve do vključno osmega tedna starosti: osem živali na m^2 notranje površine hleva,

– za živali, ki so starejše od osmih tednov: šest živali na m^2 notranje površine hleva.

(4) Notranja površina hleva mora biti čista, suha in urejena kot nastlan prostor za ležanje. Rešetkasta tla so dovoljena na največ 50 odstotkih notranje površine hleva, vendar morajo biti v celem obdobju reje oziroma ciklusa vedno prekrita z dovolj nastilja, ki onemogoča poškodbo nog zaradi rešetk.

(5) Priporočeno je strukturiranje ločenih bivalnih enot v hlevu v več ravneh. Če so ločene bivalne enote v hlevu strukturirane v več ravneh, se vse višje ležeče površine ne prištevajo k velikosti notranje enote površine hleva. Vse višje ležeče površine morajo biti narejene iz polnega materiala ali materiala, ki je stalno prekrit z nastiljem.

(6) Živali morajo imeti dostop do površin na prostem. Če tega nimajo, jim mora biti zagotovljen izpust na površine, ki so pokrite. Prostor za izpust mora biti utrjen in enostaven za čiščenje.

(7) Najmanjša velikost zunanje površine znaša 0,125 m^2 na žival ali osem živali na m^2.

(8) Živali se morajo rediti v skupinah do vključno šestega meseca starosti.

(9) Ločena reja posameznih živali ni dovoljena, razen če gre za časovno omejen in utemeljen razlog zaradi preprečevanja bolezni ali veterinarskega zdravljenja oziroma v času kotitve in dojenja ter za namestitev plemenjaka.

5. oddelek: Pravila za rejo damjakov, muflonov in navadnih jelenov

15. člen

(izvor in nakup neekološko vzrejenih živali)

(1) Če ekološko vzrejenih živali ni na voljo, je letno dovoljen nakup neekoloških samic damjakov, muflonov in navadnih jelenov v prvem življenjskem letu do 10 odstotkov staleža odraslih živali.

(2) Odstotki iz prejšnjega odstavka se lahko povečajo do 40, v skladu s 4. točko Uredbe 889/2008/ES, če to prej odobri organizacija za kontrolo in certificiranje.

(3) Poleg neekološko vzrejenih živali iz prvega odstavka tega člena je dovoljen tudi nakup neekološko vzrejenih plemenskih samcev, če se nato redijo in krmijo v skladu z Uredbo 834/2007/ES, Uredbo 889/2008/ES, Uredbo 1235/2008/ES in s tem pravilnikom.

16. člen

(namestitev in reja živali)

(1) Damjaki, mufloni in navadni jeleni se redijo v oborah iz 17. člena tega pravilnika. Najmanjša velikost obore za damjake in muflone je en hektar in za navadne jelene dva hektarja. Če se redi v obori več vrst živali skupaj, je najmanjša velikost obore tri hektarje.

(2) Pri vsaki obori mora biti zagotovljena možnost razdelitve na najmanj dve čredinki. Najmanjša velikost čredinke pri damjakih in muflonih je pol hektarja, pri navadnih jelenih ali več vrstah rejnih živali v skupni obori pa najmanj en hektar.

(3) Živali morajo živeti v socialnih skupinah. Najmanjše število odraslih živali v obori mora obsegati za vsako vrsto živali tri samice in enega samca. Zgornja meja za število živali na hektar površine v obori je:

– za damjake in muflone: deset odraslih živali na hektar in

– za navadne jelene: pet odraslih živali na hektar.

(4) Živali, ki se skotijo v čredi, se v prvem življenjskem letu štejejo v kvoto iz prejšnjega odstavka.

(5) Ločena reja posameznih živali ni dovoljena, razen če gre za časovno omejen in utemeljen razlog zaradi preprečevanja bolezni ali veterinarskega zdravljenja.

17. člen

(obora)

(1) Obora je ograjen prostor, ki mora vsebovati del, kjer je živalim zagotovljena zaščita pred vremenskimi vplivi. Ekološka reja živali v obori na zelo vlažnih ali močvirnih tleh ni dovoljena.

(2) V obori mora biti v obdobju vegetacije zagotovljena naravna paša. Obore, v katerih v obdobju vegetacije ni mogoče zagotoviti krme s pašo, niso dovoljene.

(3) Živalim morajo biti zagotovljena skrivališča oziroma zatočišča.

(4) Živalim mora biti zagotovljena obraba parkljev na naraven način. Če ta zaradi sestave tal ni zadostna, je to treba zagotoviti z drugimi ustreznimi ukrepi (npr. utrditev tal okrog krmišč).

(5) V oborah za navadne jelene mora biti živalim omogočeno valjanje v blatu, da se zagotovita negovanje kožuha in uravnavanje toplote.

(6) Krmišča morajo biti postavljena na mestih, ki so zaščitena pred vremenskimi vplivi in so dostopna tako za živali kot tudi za njihove oskrbnike. Na mestu, kjer so krmišča, morajo biti tla utrjena, naprave za krmljenje pa morajo imeti nadstrešek. Krmišče mora biti izdelano tako, da ohrani krmo čisto in v primernem stanju za krmljenje.

(7) Če ni zagotovljen stalen dostop do krme, morajo biti krmišča oblikovana tako, da se lahko vse živali hranijo hkrati.

(8) Zunanje in notranje ograje morajo biti živalim razločno vidne, tako da ni nevarnosti poškodb živali. Ograja ne sme imeti ostrih kotov.

(9) Ograja obore za damjake in muflone mora biti visoka najmanj 1,8 metra, za navadne jelene pa najmanj dva metra. Navedena višina ne velja za ograjo znotraj obore za postavitev čredink.

(10) V obdobju vegetacije se morajo živali prehranjevati s pašo v obori. Dokrmljevanje je dovoljeno le ob pomanjkanju paše zaradi neugodnih vremenskih razmer.

(11) Rejne živali v obori morajo imeti na voljo neoporečno vodo. Če ni na voljo naravnega in za živali lahko dostopnega naravnega vodnega vira, je treba zagotoviti napajališča.

6. oddelek: Pravila za ekološko čebelarjenje

18. člen

(izvor živali)

Za potrebe ekološkega čebelarjenja je za izvajanje drugega odstavka 8. člena Uredbe 889/2008/ES dovoljeno čebelariti le z avtohtono kranjsko čebelo (*Apis mellifera L. carnica Pollmann).*

19. člen

(območja, primerna za ekološko čebelarjenje)

(1) Za ekološko čebelarjenje so primerna vsa območja, razen območij iz 20. člena tega pravilnika, označenih na Karti neprimernih območij za ekološko čebelarjenje (v nadaljnjem besedilu: karta), ki je v merilu 1:250 000 pri formatu izpisa A0 kot Priloga 2 sestavni del tega pravilnika. Karta je kot samostojen grafični sloj objavljena v javnem pregledovalniku grafičnih podatkov ministrstva na spletni strani ministrstva: http://www.mkgp.gov.si/si/aplikacije_registri_in_obrazci/

(2) Ne glede na prvo alinejo prvega odstavka 20. člena tega pravilnika se lahko za območja, primerna za ekološko čebelarjenje, upoštevajo tudi tista, ki ležijo znotraj enega kilometra levo in desno od robov cestnega sveta avtocest, če izvajalec pridobi dovoljenje organizacije za kontrolo in certificiranje.

(3) Dovoljenje iz prejšnjega odstavka tega člena se izda, če je iz mikrolokacije (npr. vmesni varovalni gozd) ali mikroreliefa lokacije razvidno, da je preprečen let čebel v nezaželeno smer ali da so stojišča čebelnjakov na zarisani meji enokilometrskega pasu.

20. člen

(območja, ki niso primerna za ekološko čebelarjenje)

(1) Območja, ki niso primerna za ekološko čebelarjenje, so:

– kilometrski pasovi levo in desno od roba cestnega sveta avtocest in hitrih cest, v skladu s predpisom, ki ureja status in kategorizacijo javnih cest, kategoriziranih kot avtoceste in hitre ceste (v nadaljnjem besedilu: avtoceste);

– odlagališča odpadkov v skladu s predpisom, ki ureja odlaganje odpadkov na odlagališčih (v nadaljnjem besedilu: odlagališča odpadkov);

– druga območja, ki niso primerna za ekološko čebelarjenje (v nadaljnjem besedilu: druga območja).

(2) Odlagališča odpadkov iz druge alineje prejšnjega odstavka so lokacije odlagališč, zbirnih centrov in drugih z odpadki povezanih lokacij, ki zajemajo trikilometrska območja oddaljenosti od središča odlagališč odpadkov in so na karti označene z vijolično (vinsko) rdečo barvo. Seznam teh odlagališč je naveden v preglednici, ki je kot Priloga 3 sestavni del tega pravilnika.

(3) Druga območja iz tretje alineje prvega odstavka tega člena so geografsko strnjena območja, omejena s posameznimi zemljepisnimi kraji ali referenčnimi točkami, ki zajemajo:

– industrijska območja, ki so zaradi dolgotrajnega in intenzivnega vpliva industrije ter rudarjenja dolgoročno prizadeta z depoziti težkih kovin. Na karti so označena z oranžnimi črticami;

– strnjena mestna naselja, vključno z enokilometrsko oddaljenostjo od strnjenih mestnih naselij, ki so problematična predvsem zaradi prahu in drugih vplivov urbanizacije na okolje. Na karti so označena s sivo barvo.

(4) Lokacije drugih območij iz prejšnjega odstavka so navedene na seznamu, ki je kot Priloga 4 sestavni del tega pravilnika.

III. POGLAVJE: EVIDENCA EKOLOŠKO PRIDELANEGA SEMENA, SEMENSKEGA KROMPIRJA IN VEGETATIVNEGA RAZMNOŽEVALNEGA MATERIALA V REPUBLIKI SLOVENIJI

21. člen

(evidenca ekološko pridelanega semena, semenskega krompirja in vegetativnega razmnoževalnega materiala v Republiki Sloveniji)

(1) V evidenci ekološko pridelanega semena, semenskega krompirja in vegetativnega razmnoževalnega materiala v Republiki Sloveniji (v nadaljnjem besedilu: evidenca semenskega materiala) se vodijo podatki o tistih vrstah in sortah, za katere je na voljo ekološki semenski material v Republiki Sloveniji.

(2) Poleg podatkov iz zakona, ki ureja kmetijstvo, se v evidenci semenskega materiala vodijo tudi podatki iz točk (d), (e) in (f) prvega odstavka 51. člena Uredbe 889/2008/ES.

22. člen

(vpis v evidenco semenskega materiala)

(1) Pridelovalec, ki prideluje, dodeljuje ali pakira oziroma z ekološkim semenskim materialom oskrbuje druge pridelovalce (v nadaljnjem besedilu: dobavitelj), vloži na ministrstvo vlogo za vpis podatkov o vrstah in sortah ekološkega semenskega materiala v evidenco semenskega materiala, ki jih namerava tržiti v Republiki Sloveniji.

(2) Vloga iz prejšnjega odstavka mora vsebovati podatke iz prvega odstavka 51. člena Uredbe 889/2008/ES in:

– kopijo certifikata, ki potrjuje ekološko pridelavo semenskega materiala;

– izjavo, da ekološki semenski material izpolnjuje zahteve za trženje v skladu s predpisom, ki ureja semenski material kmetijskih rastlin;

– registrsko številko dobavitelja, ki mu je bila dodeljena ob vpisu v register dobaviteljev v skladu s predpisom, ki ureja semenski material kmetijskih rastlin, in

– izjavo, da bo ministrstvo nemudoma obvestil, če ekološkega semenskega materiala določene vrste ali sorte ne bo imel več na voljo.

(3) Če so izpolnjeni pogoji, določeni z Uredbo 889/2008/ES in s tem pravilnikom, ministrstvo vpiše podatke o vrstah in sor-

tah ekološkega semenskega materiala v evidenco semenskega materiala.

(4) Ministrstvo izbriše iz evidence semenskega materiala že vpisane podatke o vrsti in sorti ekološkega semenskega materiala, če ugotovi, da dobavitelj ne izpolnjuje zahtev iz prvega odstavka 50. člena Uredbe 889/2008/ES oziroma tega pravilnika ali če ga dobavitelj obvesti, da nima več semena, ki ga je vpisal v evidenco semenskega materiala.

23. člen

(obnavljanje evidence semenskega materiala)

(1) Evidenco semenskega materiala je treba obnavljati dvakrat letno, in sicer:

– 15. februarja in

– 1. septembra.

(2) Dobavitelj spremembe podatkov, ki se vodijo v evidenci semenskega materiala, sporoči ministrstvu dvakrat letno, in sicer do 5. februarja in do 20. avgusta.

IV. POGLAVJE: NEEKOLOŠKI SEMENSKI MATERIAL

24. člen

(dovoljenje za uporabo neekološkega semenskega materiala)

(1) Če v Republiki Sloveniji ni na voljo ekološkega semenskega materiala in če so izpolnjeni pogoji iz 45. člena Uredbe 889/2008/ES, izda organizacija za kontrolo in certificiranje na podlagi vloge pridelovalca dovoljenje za uporabo neekološkega semenskega materiala.

(2) Vloga iz prejšnjega odstavka se vloži pred setvijo in vsebuje:

– podatke o pridelovalcu: osebno ime ali firmo, naslov ali sedež, KMG-MID;

– podatke o vrsti, sorti in količini neekološkega semenskega materiala, za katero želi pridobiti dovoljenje;

– razloge iz petega odstavka 45. člena Uredbe 889/2008/ES, zaradi katerih želi pridobiti dovoljenje za uporabo neekološkega semenskega materiala.

(3) Organizacija za kontrolo in certificiranje vodi seznam izdanih dovoljenj iz prvega odstavka tega člena. O izdanih dovoljenjih vsako leto pripravi letno poročilo v skladu s prvim odstavkom 54. člena Uredbe 889/2008/ES in ga pošlje ministrstvu najpozneje do 1. marca tekočega leta za preteklo koledarsko leto.

25. člen

(splošna uporaba neekološkega semenskega materiala)

Pristojni organ iz osmega odstavka 45. člena Uredbe 889/2008/ES je ministrstvo.

V. POGLAVJE: OBRATI JAVNE PREHRANE

26. člen

(področje uporabe)

Določbe tega poglavja se uporabljajo za označevanje in nadzor živil, pripravljenih v obratih javne prehrane v smislu točke (aa) 2. člena Uredbe 834/2007/ES.

27. člen

(pregled obrata javne prehrane)

(1) Pred prvim nadzorom v skladu s 35. členom tega pravilnika mora obrat javne prehrane:

– pripraviti popoln opis enote, objektov, dejavnosti in podizvajalcev;

– določiti ukrepe, ki jih je treba sprejeti na ravni enote, objektov in dejavnosti v skladu z Uredbo 834/2007/ES, Uredbo 889/2008/ES, Uredbo 1235/2008/ES in s tem pravilnikom;

– določiti previdnostne in čistilne ukrepe v skladu s 63. členom Uredbe 889/2008/ES (v nadaljnjem besedilu: preventivni ukrepi).

(2) Popoln opis enote, objektov in dejavnosti iz prejšnjega odstavka mora obsegati opis prostorov za prevzem, predelavo, postrežbo in skladiščenje živil pred pripravo in po njej.

(3) Opis enote, objektov in dejavnosti ter ukrepi oziroma preventivni ukrepi so sestavni del sistema zagotavljanja kakovosti obrata javne prehrane. Opisom in ukrepom oziroma preventivnim ukrepom obrat javne prehrane priloži izjavo, s podpisom katere izjavlja:

– da bo deloval v skladu z Uredbo 834/2007/ES, Uredbo 889/2008/ES, Uredbo 1235/2008/ES in s tem pravilnikom in

– da bo ob morebitni kršitvi ali nepravilnosti upošteval ukrepe iz 30. člena Uredbe 834/2007/ES.

(4) Organizacija za kontrolo in certificiranje preveri izpolnjevanje pogojev za opravljanje dejavnosti iz tega člena.

28. člen

(obveščanje)

Obrat javne prehrane organizacijo za kontrolo in certificiranje obvešča o vseh spremembah, ki se nanašajo na opis enote, objektov in dejavnosti ter ukrepov iz prejšnjega člena.

29. člen

(uporaba ekoloških in neekoloških živil)

Ekološka in neekološka živila ali posamezne sestavine živil, ki se ne dajo razločiti, se ne smejo skladiščiti in pripravljati hkrati, razen če so zagotovljeni ločeni prostori za skladiščenje in pripravo.

30. člen

(obrat javne prehrane, v katerem se sočasno uporabljajo oziroma skladiščijo ekološka in neekološka živila)

(1) Če se v obratu javne prehrane uporabljajo oziroma skladiščijo ekološka in neekološka živila:

– mora imeti obrat zagotovljeno prostorsko ločeno skladiščenje ekoloških in neekoloških živil pred pripravo in po njej;

– se mora priprava ekološkega živila kontinuirano in ločeno izvajati za celotno serijo in mora biti prostorsko oziroma časovno ločena od enakih priprav za živila, ki se ne štejejo za ekološka po Uredbi 834/2007/ES.

(2) Obrat javne prehrane sprejme vse ukrepe za identifikacijo serij živil in preprečevanje mešanja ekoloških in neekoloških živil ali zamenjave z živili, ki niso pripravljena v skladu z Uredbo 834/2007/ES, Uredbo 889/2008/ES, Uredbo 1235/2008/ES in s tem pravilnikom.

(3) V obratu javne prehrane se lahko ekološka živila pripravljajo samo po čiščenju opreme oziroma prostorov, ki so bili v stiku z neekološkimi sestavinami.

31. člen

(prevzem živil od drugih izvajalcev)

Pri prevzemu živila od drugih izvajalcev obrat javne prehrane preveri zaprtost embalaže, kjer je ta zahtevana, in ali so na embalaži oziroma spremljajoči dokumentaciji naslednje označbe:

– ime ali naziv in naslov ali sedež izvajalca, od katerega prevzema blago;

– ime živila, vključno s sklicevanjem na postopek ekološke pridelave in predelave v skladu z Uredbo 834/2007/ES, Uredbo 889/2008/ES, Uredbo 1235/2008/ES in s tem pravilnikom;

– šifra organizacije za kontrolo in certificiranje, ki izvaja nadzor nad izvajalcem;

– identifikacijska oznaka serije živil, ki omogoča povezavo serije z evidenco iz 33. člena tega pravilnika.

32. člen

(skladiščenje živil)

Območje za skladiščenje živil je treba upravljati tako, da se zagotovi identifikacija serij in prepreči kakršno koli me-

šanje s proizvodi oziroma snovmi, ki niso v skladu z Uredbo 834/2007/ES, Uredbo 889/2008/ES, Uredbo 1235/2008/ES in s tem pravilnikom, ali kontaminacija z njimi. Ekološki proizvodi morajo biti vedno jasno prepoznavni.

33. člen

(vodenje evidenc)

(1) Obrat javne prehrane mora voditi evidence blaga in finančne evidence, ki vsebujejo najmanj podatke o:

– dobavitelju oziroma prodajalcu živil (ime ali naziv, naslov ali sedež);

– vrsti in količini dostavljenih ekoloških in neekoloških živil ali posameznih sestavin teh živil;

– vrsti in količini živil v prostorih obrata javne prehrane;

– načinu označevanja in oglaševanja živil;

– rezultatih preverjanj pri prevzemu živil.

(2) Podatki v evidenci morajo biti dokumentirani z ustreznimi dokazili.

34. člen

(označevanje)

(1) Živilo ali hrana (v nadaljnjem besedilu: živilo) ali posamezna sestavina živila v obratih javne prehrane je lahko označena ali opisana z izrazi iz 23. člena Uredbe 834/2007/ES ali se označbe sklicujejo na postopek ekološke pridelave v skladu s 23. členom Uredbe 834/2007/ES, če sta živilo ali posamezna sestavina živila proizvedena v skladu z Uredbo 834/2007/ES, Uredbo 889/2008/ES, Uredbo 1235/2008/ES in s tem pravilnikom.

(2) Pri pripravi predpakiranega živila, ki je pripravljeno v obratih javne prehrane in izpolnjuje pogoje iz točke (a) četrtega odstavka 23. člena Uredbe 834/2007/ES, je treba uporabiti zaščitni znak v skladu s pravilnikom o zaščitnem znaku za označevanje kmetijskih pridelkov oziroma živil ter navesti šifro organizacije za kontrolo in certificiranje v skladu s točko (a) prvega odstavka 24. člena Uredbe 834/2007/ES.

(3) Uporaba logotipa EU iz 25. člena Uredbe 834/2007/ES in 57. člena Uredbe 889/2008/ES pri ekoloških živilih v obratih javne prehrane ni dovoljena.

(4) Sklicevanje na postopke ekološke pridelave oziroma predelave živila ali posamezne sestavine živila ne sme zavajati potrošnika in mora biti jasno navedeno na jedilnih listih.

(5) Sklicevanje na postopke ekološke pridelave oziroma predelave v obratu ali v nazivu obrata javne prehrane je dovoljeno, če so vsa živila v obratu pripravljena oziroma ponujena v skladu z zahtevami Uredbe 834/2007/ES, Uredbe 889/2008/ES, Uredbe 1235/2008/ES in tem pravilnikom.

(6) Izrazi iz prvega in drugega odstavka tega člena se ne smejo uporabljati za živilo ali posamezno sestavino živila, ki vsebujejo gensko spremenjene organizme (v nadaljnjem besedilu: GSO) v skladu z 9. členom Uredbe 834/2007/ES, ali pri uporabi ionizirajočega sevanja v skladu z 10. členom Uredbe 834/2007/ES.

(7) Ne glede na določbi prvega in drugega odstavka tega člena se za živilo oziroma posamezno sestavino živila, pripravljeno v obratih javne prehrane, izrazi iz 23. člena Uredbe 834/2007/ES lahko uporabijo v naslednjih primerih:

– pri poimenovanju živila, če je živilo pridelano v skladu z Uredbo 834/2007/ES in je najmanj 95 odstotkov živila ekološkega kmetijskega izvora;

– pri poimenovanju ene ali več sestavin živila, če je sestavina pridelana v skladu z Uredbo 834/2007/ES in je pri posameznem živilu navedeno, katere sestavine so ekološkega kmetijskega izvora;

– pri označevanju jedilnika, če so vsa živila, ki so navedena na jedilniku, pripravljena v skladu s prvo alinejo tega odstavka.

(8) Obrat javne prehrane, ki pripravlja in ponuja živila v skladu z zahtevami Uredbe 834/2007/ES, Uredbe 889/2008/ES, Uredbe 1235/2008/ES in s tem pravilnikom, mora na vidnem mestu objaviti seznam ekoloških živil oziroma živil z ekološkimi sestavinami, in sicer s točno navedbo, za katero ekološko sestavino gre.

35. člen

(nadzor)

(1) Organizacija za kontrolo in certificiranje najmanj enkrat letno opravi nadzor obrata javne prehrane v skladu z Uredbo 834/2007/ES, Uredbo 889/2008/ES, Uredbo 1235/2008/ES in s tem pravilnikom.

(2) Organizacija za kontrolo in certificiranje v obratu javne prehrane izvaja tudi naključne nadzorne obiske, ki so praviloma nenapovedani in za katere se odloči na podlagi splošne ocene tveganja kršenja določb Uredbe 834/2007/ES, Uredbe 889/2008/ES, Uredbe 1235/2008/ES ter tega pravilnika, pri čemer upošteva rezultate prejšnjih nadzorov, količino zadevnih živil in tveganje njihove zamenjave z neekološkimi živili.

(3) Če organizacija za kontrolo in certificiranje sumi, da določeno živilo ni v skladu z zahtevami Uredbe 834/2007/ES, Uredbe 889/2008/ES, Uredbe 1235/2008/ES in s tem pravilnikom, odvzame vzorec za preizkus živil in jih pošlje v analizo. Vzorec se lahko odvzame in analizira tudi za odkrivanje morebitnega onesnaženja ekološkega živila z nedovoljenimi proizvodi. O opravljenem nadzoru se sestavi zapisnik.

(4) Če organizacija za kontrolo in certificiranje ugotovi, da živilo ni v skladu z Uredbo 834/2007/ES, Uredbo 889/2008/ES, Uredbo 1235/2008/ES in s tem pravilnikom, mora obrat javne prehrane pri tem izdelku odstraniti vse sklice na postopek ekološke pridelave.

(5) Poleg primerov iz šestega odstavka 46. člena tega pravilnika se določbe nadzornega sistema iz četrtega dela tega pravilnika ne uporabljajo za vzgojno-izobraževalne zavode in Center šolskih in obšolskih dejavnosti, če uporabljajo izraze iz 23. člena Uredbe 834/2007/ES v naslednjih primerih:

– na koncu jedilnika za posamezne proizvode oziroma živila, ki imajo certifikat (navedejo se lahko vsi ekološki pridelki oziroma živila, ki so bila uporabljena v posameznih obrokih), oziroma

– pri vseh predpakiranih proizvodih.

36. člen

(dostop do objektov)

(1) Obrat javne prehrane organizaciji za kontrolo in certificiranje za izvajanje nadzora omogoči dostop do vseh prostorov obratov javne prehrane.

(2) Obrat javne prehrane organizaciji za kontrolo in certificiranje zagotovi vse potrebne informacije za izvajanje nadzora. Na njeno zahtevo mora predložiti rezultate lastnih pregledov in programov vzorčenja.

37. člen

(izmenjava informacij)

Če nadzor obrata javne prehrane ali njegovih podizvajalcev opravljajo različne organizacije za kontrolo in certificiranje, mora izjava iz tretjega odstavka 27. člena tega pravilnika vsebovati soglasje podizvajalcev obrata javne prehrane, da dovoljujejo medsebojno izmenjavo informacij organizacij za kontrolo in certificiranje o dejavnostih, ki jih nadzirajo, in vse druge potrebne informacije, ki jih potrebujejo za izvajanje nadzora.

Tretji del
OZNAČEVANJE IN CERTIFICIRANJE

38. člen

(označevanje ekoloških kmetijskih pridelkov oziroma živil in kmetijskih gospodarstev)

(1) Izvajalec ali obrat javne prehrane, ki želi ekološke kmetijske pridelke oziroma živila, ki so pridelana ali predela-

na v Republiki Sloveniji, tržiti na njenem območju, mora tak pridelek oziroma živilo označiti z izrazi iz 23. člena Uredbe 834/2007/ES, lahko pa uporabi tudi zaščitni znak v skladu s predpisom, ki ureja zaščitni znak za označevanje kmetijskih pridelkov oziroma živil.

(2) Ne glede na določbe prejšnjega odstavka je pri predpakiranih proizvodih iz kuncev, damjakov, muflonov in navadnih jelenov ter pri predpakiranih živilih v obratih javne prehrane obvezna uporaba zaščitnega znaka iz prejšnjega odstavka.

(3) Izvajalec ali obrat javne prehrane, ki želi v Republiki Sloveniji tržiti ekološke kmetijske pridelke oziroma živila, ki niso pridelana ali predelana v Republiki Sloveniji, mora tak pridelek oziroma živilo označiti z izrazi iz 23. člena Uredbe 834/2007/ES, lahko pa uporabi tudi zaščitni znak v skladu s predpisom o zaščitnem znaku za označevanje kmetijskih pridelkov oziroma živil.

(4) Poleg izrazov iz 23. člena Uredbe 834/2007/ES in zaščitnega znaka so lahko ekološki kmetijski pridelki oziroma živila označeni tudi z zasebnimi znaki ali blagovnimi in storitvenimi znamkami.

(5) Z izrazi iz točke (a) četrtega odstavka 23. člena Uredbe 834/2007/ES se lahko označi tudi tisto kmetijsko gospodarstvo, ki je v celoti vključeno pod nadzor ekološke pridelave in predelave kmetijskih pridelkov oziroma živil in ima ob tem že certifikat za najmanj en ekološki kmetijski pridelek oziroma živilo.

39. člen

(promet z ekološkimi kmetijskimi pridelki oziroma živili)

(1) Pri dajanju v promet mora ekološki kmetijski pridelek oziroma živilo spremljati certifikat, s katerim se dokazuje, da ekološki kmetijski pridelek oziroma živilo izpolnjuje določbe Uredbe 834/2007/ES, Uredbe 889/2008/ES, Uredbe 1235/2008/ES in tega pravilnika.

(2) Certifikat ali kopija certifikata mora biti na vpogled pri izvajalcu. V primeru poslovalnic oziroma poslovnih enot, ki so vključene v sistem velikih trgovskih verig, mora izvajalec na zahtevo kupca priskrbeti certifikat ali kopijo certifikata najpozneje v 48 urah od podane zahteve.

40. člen

(certifikat)

(1) Iz certifikata za obrat javne prehrane morajo biti razvidni najmanj ime ali naziv in naslov ali sedež obrata javne prehrane, šifra organizacije za kontrolo in certificiranje, datum pregleda ter obdobje veljavnosti certifikata. Na certifikatu mora biti navedeno tudi, ali gre za pripravo ekoloških živil oziroma pripravo živil z ekološkimi sestavinami.

(2) Medsebojna razmerja v zvezi s postopkom certificiranja uredita izvajalec ali obrat javne prehrane ter organizacija za kontrolo in certificiranje s pogodbo.

41. člen

(obvestilo o razveljavitvi certifikata)

Organizacija za kontrolo in certificiranje o razveljavitvi certifikata obvesti ministrstvo, upravo in Agencijo Republike Slovenije za kmetijske trge in razvoj podeželja.

Četrti del
NADZORNI SISTEM

42. člen

(pristojni organi)

Pristojni organ za imenovanje organizacije uradnega nadzora na področju ekološke pridelave iz točke (n) 2. člena Uredbe 834/2007/ES in za izmenjavo informacij med različnimi državami članicami in Komisijo v primeru nepravilnosti ali kršitev iz 92a. člena Uredbe 889/2008/ES je Uprava Republike Slovenije za varno hrano, veterinarstvo in varstvo rastlin (v nadaljnjem besedilu: uprava), za opravljanje strokovnih administrativnih nalog in sodelovanja in stikov s Komisijo iz 13c. člena Uredbe 1235/2008/ES pa ministrstvo.

43. člen

(tehnični in organizacijski pogoji, ki jih mora izpolnjevati organizacija za kontrolo in certificiranje)

(1) Organizacija za kontrolo in certificiranje, ki želi opravljati nadzor in certificiranje kmetijskih pridelkov ali živil, vlogo v skladu z zakonom, ki ureja kmetijstvo, pošlje na upravo.

(2) Vlogi z dokazili o izpolnjevanju tehničnih in organizacijskih pogojev iz tretjega odstavka tega člena organizacija za kontrolo in certificiranje priloži tudi naslednje podatke:

– navedbo naziva in sedeža pravne osebe ali osebno ime in naslov samostojnega podjetnika posameznika, ki se prijavi za izvajanje nadzora in certificiranja kmetijskih pridelkov oziroma živil;

– dokazilo o najemu ali lastništvu poslovnih prostorov za opravljanje vseh nalog povezanih z nadzorom.

(3) Organizacija za kontrolo in certificiranje mora izpolnjevati naslednje tehnične in organizacijske pogoje:

1. imeti pogodbo z imenovanim uradnim laboratorijem, ki izpolnjuje pogoje iz 12. člena Uredbe (ES) št. 882/2004 Evropskega parlamenta in Sveta z dne 29. aprila 2004 o izvajanju uradnega nadzora, da se zagotovi preverjanje skladnosti z zakonodajo o krmi in živilih ter s pravili o zdravstvenem varstvu živali in zaščiti živali (UL L št. 165 z dne 30. 4. 2004, str. 1), zadnjič spremenjene z Uredbo Sveta (EU) št. 455/2018 z dne 16. marca 2018 o prilagoditvi nekaterih uredb ter odločb in sklepov na področjih prostega pretoka blaga, prostega gibanja oseb, prava družb, politike konkurence, kmetijstva, varnosti hrane, veterinarske in fitosanitarne politike, prometne politike, energetike, obdavčitve, statistike, vseevropskih omrežij, pravosodja in temeljnih pravic, pravice, svobode in varnosti, okolja, carinske unije, zunanjih odnosov, zunanje, varnostne in obrambne politike ter institucij zaradi pristopa Republike Hrvaške (UL L št. 77 z dne 20. 3. 2018, str. 4), (v nadaljnjem besedilu: Uredba 882/2004/ES), za opravljanje analiz vzorcev, ki jo mora predložiti najpozneje v 15 dneh od imenovanja;

2. imeti možnost vstopa v hitro komunikacijsko omrežje državne uprave – HKOM; če te možnosti nima, mora predložiti pisno izjavo, da si bo možnost vstopa zagotovila najpozneje v 30 dneh od imenovanja;

3. imeti poslovnik kakovosti, ki vsebuje:

a) organigram, ki prikazuje strukture zaposlenih in shemo hierarhičnosti s pooblastili za izvajanje posameznih stopenj v postopku nadzora,

b) postopek sprejetja prijav izvajalcev ali obratov javne prehrane,

c) način obveščanja izvajalcev ali obratov javne prehrane o napovedanih terenskih pregledih,

č) opis pregleda nadzornih točk pri posameznem izvajalcu ali obratu javne prehrane,

d) ukrepe, ki so potrebni, da se zagotovi izvajanje predpisov o ekološki pridelavi in predelavi,

e) postopke vzorčenja z analizo tveganja,

f) navedbo meril pri ocenjevanju postopkov ekološke pridelave in predelave pred izdajo certifikatov,

g) postopke pri zavrnitvi ali razveljavitvi certifikatov,

h) vodenje evidenc izvajalcev ali obratov javne prehrane,

i) letni načrt nadzora,

j) postopke reševanja pritožb in

k) hranjenje in arhiviranje vse dokumentacije;

4. imeti seznam zaposlenih ali pogodbenih delavcev, ki bodo opravljali dejavnosti organizacije za kontrolo in certificiranje, in predložiti dokazila o njihovi strokovni usposobljenosti (izobrazba, delovne izkušnje z ekološko pridelavo na splošno, strokovna izpopolnjevanja, izkušnje pri izvajanju nadzora);

5. imeti pravila glede menjave kontrolorjev;

6. imeti vzorec pogodbe z izvajalci ali obratom javne prehrane;

7. imeti vzorec zapisnika o opravljenem nadzoru;

8. imeti vzorec certifikata za pridelke oziroma živila, ki so pridelana v skladu z Uredbo 834/2007/ES, Uredbo 889/2008/ES, Uredbo 1235/2008/ES in tem pravilnikom;

9. imeti določeno višino stroškov in način obračunavanja vseh stroškov, ki bi jih imenovanju zaračunavali izvajalcu ali obratu javne prehrane za svoje storitve;

10. imeti akreditacijsko listino, ki jo izda javni zavod Slovenska akreditacija ali akreditacijska služba druge države članice, ki je vključena v Evropsko akreditacijo in ki potrjuje, da je organizacija za kontrolo in certificiranje akreditirana po standardu SIST EN ISO/IEC 17065:2012 (»Ugotavljanje skladnosti – Zahteve za organe, ki certificirajo proizvode, procese in storitve«).

44. člen

(obveznosti organizacije za kontrolo in certificiranje)

(1) Organizacija za kontrolo in certificiranje:

1. vodi evidence izvajalcev in obratov javne prehrane, s katerimi ima sklenjene pogodbe in nad katerimi izvaja nadzor. Podatke obdeluje v skladu s predpisom, ki ureja varstvo osebnih podatkov, in jih posreduje v zbirno evidenco izvajalcev, ki jo upravlja ministrstvo;

2. ministrstvu vsako leto najpozneje do 20. februarja tekočega leta posreduje seznam izvajalcev in obratov javne prehrane, ki so se do 31. decembra predhodnega leta prijavili za nadzor v naslednjem letu;

3. ministrstvu vsako leto najpozneje do 31. marca tekočega leta posreduje zbirno poročilo o nadzornih dejavnostih, ki jih je izvajala v preteklem letu;

4. ministrstvu vsako leto najpozneje do 31. marca tekočega leta posreduje statistične podatke o ekološki pridelavi v skladu z Uredbo 834/2007/ES, Uredbo 889/2008/ES, Uredbo 1235/2008/ES in s tem pravilnikom;

5. upravi in kmetijski inšpekciji omogoči dostop do svojih pisarn in objektov ter do vse dokumentacije, ki je povezana z njihovo dejavnostjo, ter jim da potrebne informacije;

6. ministrstvu, Agenciji Republike Slovenije za kmetijske trge in razvoj podeželja ter Statističnemu uradu Republike Slovenije omogoči dostop do vse dokumentacije, ki je povezana z njihovo dejavnostjo, ter jim da potrebne informacije;

7. če je opravila nadzor izvajalca ali obrata javne prehrane v prejšnjih letih, na podlagi zahteve organizacije za kontrolo in certificiranje, ki izvaja nadzor izvajalca ali obrata javne prehrane v tekočem letu, posreduje vse podatke o izvajalcu ter izdaji certifikata;

8. pri svojem delu spoštuje navodila, ki jih pripravi razvijalec evidence.

(2) Zbirno poročilo iz tretje alineje prejšnjega odstavka mora vsebovati najmanj naslednje podatke:

1. število izvajalcev in obratov javne prehrane, ki so bili vključeni v nadzor ekološke pridelave in predelave;

2. število izdanih certifikatov;

3. število razveljavljenih certifikatov;

4. število opravljenih napovedanih in nenapovedanih pregledov;

5. podatke iz sedmega odstavka 45. člena tega pravilnika in

6. podatke iz Priloge XIII c Uredbe 889/2008/ES.

(3) Ne glede na določbo tretje alineje prvega odstavka tega člena organizacija za kontrolo in certificiranje podatke iz zadnje alineje prejšnjega odstavka pošlje tudi upravi.

45. člen

(vzorčenje in analize)

(1) Organizacije za kontrolo in certificiranje izvajajo vzorčenje ostankov fitofarmacevtskih sredstev (v nadaljnjem besedilu: FFS) v skladu s predpisom, ki določa metode vzorčenja za uradni nadzor nad ostanki FFS v oziroma na živilih in kmetijskih pridelkih ter v primeru vzorčenja pred spravilom oziroma ob njem na podlagi poslovnika kakovosti iz 43. člena tega pravilnika. Tako odvzet vzorec se šteje za uradni vzorec.

(2) Organizacija za kontrolo in certificiranje pošlje vzorce iz prejšnjega odstavka na testiranje uradnim laboratorijem, ki izpolnjujejo zahteve iz 12. člena Uredbe 882/2004/ES.

(3) Organizacija za kontrolo in certificiranje vodi evidenco odvzetih vzorcev in rezultatov opravljenih analiz v obliki tabele, iz katere so razvidni najmanj naslov ali sedež izvajalca ali obrata javne prehrane, kjer je bil vzorec vzet, KMG-MID ali davčna številka, vrsta opravljenega vzorčenja in rezultat analize. Te podatke mora organizacija za kontrolo in certificiranje na zahtevo uprave v celoti ali v zahtevanem obsegu posredovati pristojni inšpekciji in upravi.

(4) Organizacija za kontrolo in certificiranje obvesti upravo o vseh rezultatih analiz, s katerimi je bila ugotovljena uporaba snovi, ki niso v skladu z Uredbo 834/2007/ES, Uredbo 889/2008/ES, Uredbo 1235/2008/ES in s tem pravilnikom, pa tudi o morebitnih preseženih mejnih vrednosti FFS in njihovih ostankov v kmetijskih pridelkih oziroma živilih.

(5) Pri analizi vzorcev ostankov FFS se upošteva meja detekcije analitske metode.

(6) Organizacija za kontrolo in certificiranje pošlje ministrstvu vsako leto skupaj z zbirnim poročilom iz prejšnjega člena tudi poročilo o rezultatih analiz. Poročilo o rezultatih analiz mora vsebovati podatke o:

– številu in vrsti odvzetih vzorcev;

– številu vzorcev, pri katerih je bila ugotovljena neskladnost, in

– izvedenih ukrepih v primeru posameznih neskladnosti.

(7) Če organizacija za kontrolo in certificiranje z vzorčenjem ugotovi uporabo snovi, ki niso v skladu z Uredbo 834/2007/ES, Uredbo 889/2008/ES, Uredbo 1235/2008/ES, ali presežene mejne vrednosti FFS in njihovih ostankov v kmetijskih pridelkih oziroma živilih, ki prihajajo iz drugih držav članic Evropske unije in pri uvoženih kmetijskih pridelkih oziroma živilih iz tretjih držav, o tem nemudoma obvesti ministrstvo in upravo.

46. člen

(zapisnik o opravljenem nadzornem pregledu)

(1) Organizacija za kontrolo in certificiranje sestavi zapisnik o vsakem opravljenem nadzornem pregledu z opisom vseh neskladnosti glede na zahteve, določene z Uredbo 834/2007/ES, Uredbo 889/2008/ES, Uredbo 1235/2008/ES in s tem pravilnikom.

(2) Zapisnik iz prejšnjega odstavka organizacija za kontrolo in certificiranje izda v dveh izvodih, od katerih prejme en izvod izvajalec ali obrat javne prehrane.

47. člen

(obveznosti izvajalca ali obrata javne prehrane)

(1) Vsak izvajalec ali obrat javne prehrane, ki želi kmetijske pridelke oziroma živila označevati z izrazi iz 23. člena Uredbe 834/2007/ES, se mora prijaviti organizaciji za kontrolo in certificiranje ter izvajati svojo dejavnost v skladu z Uredbo 834/2007/ES, Uredbo 889/2008/ES, Uredbo 1235/2008/ES in s tem pravilnikom.

(2) Pri prijavi mora izvajalec ali obrat javne prehrane organizaciji za kontrolo in certificiranje poleg podatkov iz 63. člena Uredbe 889/2008/ES predložiti tudi:

1. enotno matično številko občana, matično številko poslovnega subjekta ali davčno številko poslovnega subjekta;

2. pravno organizacijsko obliko;

3. KMG-MID;

4. podatke o staležu rejnih živali (vrsta živali, število, starost ali teža živali);

5. podatke o vrsti ekoloških pridelkov oziroma živil;

6. vrsto in količino ekoloških pridelkov in živil ter delovne postopke pri njihovi pridelavi oziroma predelavi, če hkrati po-

teka tudi pridelava oziroma predelava, ki ni v skladu z Uredbo 834/2007/ES, Uredbo 889/2008/ES, Uredbo 1235/2008/ES in s tem pravilnikom;

7. načrt nabiranja rastlin pri nabiranju prosto rastočih rastlin;

8. ob nabiranju zavarovanih rastlinskih vrst, ki so domorodne v Republiki Sloveniji in so navedene v seznamu predpisa, ki ureja zavarovanje ogroženih prosto živečih rastlinskih vrst, tudi dovoljenje Agencije Republike Slovenije za okolje;

9. podatke o nadomestnem hranjenju čebel, in sicer vrsto izdelka, datume hranjenja, količine hrane in število panjev, kjer se izvaja nadomestno hranjenje za posamezne čebelnjake;

10. podatek o organizaciji za kontrolo in certificiranje, ki je opravljala nadzor prejšnja leta, če sta bila izvajalec in obrat javne prehrane pod nadzorom pri drugi organizaciji za kontrolo in certificiranje;

11. podatek o želenih dodatnih pregledih po posameznih zasebnih standardih za določene blagovne in storitvene znamke, ki jih opravlja organizacija za kontrolo in certificiranje;

12. izjavo izvajalca in obrata javne prehrane, da dovoljujeta organizaciji za kontrolo in certificiranje dostop do skladiščnih, proizvodnih in predelovalnih prostorov ter parcel kot tudi do zapisov in ustrezne dokumentacije;

13. podatke o uporabi zdravil za uporabo v veterinarski medicini in

14. načrt praktičnih in previdnostnih ukrepov.

(3) Izvajalec in obrat javne prehrane organizaciji za kontrolo in certificiranje vsako leto najpozneje do 20. januarja pošljeta podatke o količini kmetijskih pridelkov oziroma živil, pridelanih oziroma predelanih v preteklem letu.

(4) Prestopi od ene organizacije za kontrolo in certificiranje k drugi niso dovoljeni med postopkom certificiranja, in sicer od 1. marca do 1. oktobra, če gre za primarne proizvajalce.

(5) Izvajalec in obrat javne prehrane sta lahko prijavljena v nadzor in postopek certificiranja pri dveh ali več organizacijah za kontrolo in certificiranje hkrati.

(6) Za izvajalce, ki proizvode prodajajo neposredno končnim potrošnikom ali uporabnikom in teh proizvodov ne proizvajajo in pripravljajo, če jih skladiščijo samo na prodajnem mestu, ali jih ne uvažajo iz tretje države in ki izvajanja teh dejavnosti niso prenesli na tretje osebe, se ne uporabljajo določbe o nadzornem sistemu od 42. do 49. člena tega pravilnika.

48. člen

(poročilo uprave in Slovenske akreditacije)

(1) Uprava vsako leto ministrstvu in Slovenski akreditaciji posreduje poročilo o nadzoru nad delovanjem organizacij za kontrolo in certificiranje v predhodnem letu, in sicer najpozneje do 1. marca tekočega leta za predhodno leto.

(2) Slovenska akreditacija vsako leto ministrstvu in upravi posreduje poročilo o nadzoru nad delovanjem organizacij za kontrolo in certificiranje v predhodnem letu, in sicer najpozneje do 1. marca tekočega leta za predhodno leto.

49. člen

(izmenjava informacij)

(1) Če organizacije za kontrolo in certificiranje, uprava, kmetijska inšpekcija ali Agencija Republike Slovenije za kmetijske trge in razvoj podeželja ugotovijo kršitve oziroma nepravilnosti, povezane z ekološko pridelavo oziroma predelavo, se o tem medsebojno obvestijo.

(2) Če pristojne inšpekcije ali uprava ugotovijo uporabo nedovoljenih snovi, ki niso v skladu z Uredbo 834/2007/ES, Uredbo 889/2008/ES, Uredbo 1235/2008/ES, ali presežene mejne vrednosti FFS in njihovih ostankov v kmetijskih pridelkih oziroma živilih, ki prihajajo iz drugih držav članic, in pri uvoženih kmetijskih pridelkih oziroma živilih iz tretjih držav, o tem nemudoma obvestijo ministrstvo oziroma upravo ter organizacije za kontrolo in certificiranje.

Peti del
NADZOR UVOZA IZ TRETJIH DRŽAV

50. člen

(izvajanje nadzora uvoza)

(1) Nadzor nad uvozom ekoloških kmetijskih pridelkov oziroma živil, ki se nanaša na sprostitev v prost promet, izvajajo carinski organi v skladu z Uredbo 1235/2008/ES.

(2) Carinski organ pošlje ministrstvu do 31. marca tekočega leta za preteklo koledarsko leto naslednje podatke:

– število uvoznikov ekoloških proizvodov oziroma živil;

– vrste in količine uvoženih ekoloških proizvodov oziroma živil;

– državo odpošiljanja oziroma državo porekla.

51. člen

(elektronski sistem TRACES)

(1) Na podlagi 13c. člena Uredbe 1235/2008/ES ministrstvo omogoči pravico dostopa do sistema TRACES izvajalcu, ki je vključen v sistem nadzora in je vpisan v register nosilcev živilskih dejavnosti v skladu s predpisom, ki ureja higieno živil.

(2) Če se izvajalcu razveljavi certifikat oziroma ga nima, mu ministrstvo odvzame pravico dostopa do sistema TRACES oziroma mu je ne omogoči.

Šesti del
EVIDENCA PRIDELOVALCEV IN PREDELOVALCEV EKOLOŠKIH KMETIJSKIH PRIDELKOV ALI ŽIVIL

52. člen

(vpis izvajalca ali obrata javne prehrane v evidenco in vsebina evidence)

(1) Izvajalca ali obrat javne prehrane vpiše organizacija za kontrolo in certificiranje, pri kateri je izvajalec ali obrat javne prehrane vključen v nadzor ekološke pridelave in predelave, v evidenco v skladu z zakonom, ki ureja kmetijstvo.

(2) Podatki, ki se nanašajo na pridelavo oziroma predelavo kmetijskega pridelka ali živila iz evidence iz zakona, ki ureja kmetijstvo, so:

1. podatki o statusu izvajalca ali obrata javne prehrane;
2. podatki o statusu, vrsti in količini kultur;
3. podatki o statusu, vrsti in količini proizvodov;
4. podatki o statusu, vrsti in številu živali;
5. podatki o statusu, vrsti in velikosti kmetijskega zemljišča v uporabi;
6. podatki o letu vstopa izvajalca ali obrata javne prehrane v nadzor ekološke pridelave in predelave;
7. ime organizacije za kontrolo in certificiranje, pri kateri je izvajalec ali obrat javne prehrane vključen v nadzor, in
8. podatki iz petega odstavka 4. člena tega pravilnika.

53. člen

(status kmetijskega zemljišča v uporabi ali živali)

(1) Kmetijsko zemljišče v uporabi se v evidenci označi z naslednjimi statusi:

– s statusom »E« se v evidenci označi tisto kmetijsko zemljišče v uporabi, na katerem je zaključeno obdobje preusmeritve;

– s statusom »P« se v evidenci označi tisto kmetijsko zemljišče v uporabi, ki je v obdobju preusmeritve;

– s statusom »K« se v evidenci označi tisto kmetijsko zemljišče v uporabi, ki ni v skladu z Uredbo 834/2007/ES, Uredbo 889/2008/ES, Uredbo 1235/2008/ES in s tem pravilnikom, ali

– s statusom »N« se v evidenci označi tisto kmetijsko zemljišče v uporabi, ki ni vključeno v nadzor ekološke pridelave in predelave.

(2) Če ima kmetijsko zemljišče v uporabi status delno »P«, delno pa »E«, se tako kmetijsko zemljišče v uporabi označi s statusom »E«.

(3) Če ima kmetijsko zemljišče v uporabi status delno »E« ali »P«, delno pa »N«, se tako kmetijsko zemljišče v uporabi označi s statusom »N«.

(4) Če je izvajalcu izdana pozitivna odločba o skrajšanju obdobja preusmeritve za posamezna kmetijska zemljišča v uporabi po 25. oktobru tekočega leta, se takšna kmetijska zemljišča v uporabi s statusom »E« označijo od 1. januarja naslednjega leta.

(5) Živali se v evidenci označijo z naslednjimi statusi:

– s statusom »E« se v evidenci označi tista žival, ki je zaključila obdobje preusmeritve;

– s statusom »P« se v evidenci označi tista žival, ki je v obdobju preusmerjanja, ali

– s statusom »K« se v evidenci označi tista žival, ki ni v skladu z Uredbo 834/2007/ES, Uredbo 889/2008/ES, Uredbo 1235/2008/ES in s tem pravilnikom.

54. člen

(status izvajalca ali obrata javne prehrane)

(1) Izvajalec se v evidenci označi z naslednjimi statusi:

1. s statusom »eko« se v evidenci označi tisti izvajalec, ki ima zaključeno obdobje preusmeritve in je pridobil certifikat za najmanj en ekološki kmetijski pridelek ali živilo;

2. s statusom »P1« se v evidenci označi tisti izvajalec, ki je vključen prvo leto obdobja preusmeritve;

3. s statusom »P2« se v evidenci označi tisti izvajalec, ki je vključen drugo leto obdobja preusmeritve;

4. s statusom »P3« se v evidenci označi tisti izvajalec, ki je vključen tretje leto obdobja preusmeritve;

5. s statusom »PX« se v evidenci označi tisti izvajalec, ki je v obdobju preusmeritve več kot tri leta;

6. s statusom »K« se v evidenci označi tisti izvajalec, ki ne prideluje ali predeluje v skladu z Uredbo 834/2007/ES, Uredbo 889/2008/ES, Uredbo 1235/2008/ES in s tem pravilnikom ter zato ni pridobil certifikata za kmetijski pridelek ali živilo;

7. s statusom »Delna kmetija eko« se v evidenci označi tisti izvajalec, ki ima zaključeno obdobje preusmeritve za tisti del svojih površin, ki so pod nadzorom ekološke pridelave in predelave in je pridobil certifikat za najmanj en ekološki kmetijski pridelek ali živilo, ali

8. s statusom »Delna kmetija P« se v evidenci označi tisti izvajalec, ki je v obdobju preusmeritve za tisti del svojih površin, ki so pod nadzorom ekološke pridelave in predelave.

(2) Obrat javne prehrane ali izvajalec, ki se ukvarja s predelavo, se v evidenci označi z naslednjima statusoma:

1. s statusom »ekološki«, če se ukvarja s predelavo ekoloških proizvodov in ima certifikat za ekološka živila, ali

2. s statusom »vzporedna predelava«, če se ukvarja s predelavo, ki ima vzporedno predelavo ekoloških in konvencionalnih proizvodov in ima certifikat za ekološka živila.

55. člen

(seznam certifikatov)

(1) Seznam veljavnih certifikatov je objavljen na spletni strani ministrstva.

(2) Organizacija za kontrolo in certificiranje na seznam certifikatov vnese certifikat posameznega izvajalca ali obrata javne prehrane v skladu z Uredbo 834/2007/ES, Uredbo 889/2008/ES, Uredbo 1235/2008/ES in s tem pravilnikom. Organizacija za kontrolo in certificiranje vsak dan oziroma najpozneje v petih dneh od nastale spremembe posodobi seznam certifikatov.

Sedmi del

PREHODNE IN KONČNE DOLOČBE

56. člen

(veljavnost certifikata za govedo)

(1) Izvajalec, ki že uveljavlja izjemo od pravil ekološkega kmetovanja glede manjšega kmetijskega gospodarstva iz 6. člena tega pravilnika, mora do 31. decembra 2019 pridobiti dovoljenje ministrstva v skladu s tretjim odstavkom 4. člena tega pravilnika.

(2) Če izvajalec iz prejšnjega odstavka ne pridobi dovoljenja do 31. decembra 2019, se mu odvzame certifikat za govedo.

57. člen

(prenehanje veljavnosti)

Z dnem uveljavitve tega pravilnika preneha veljati Pravilnik o ekološki pridelavi in predelavi kmetijskih pridelkov oziroma živil (Uradni list RS, št. 8/14).

58. člen

(začetek veljavnosti)

Ta pravilnik začne veljati naslednji dan po objavi v Uradnem listu Republike Slovenije.

Št. 007-322/2017
Ljubljana, dne 13. novembra 2018
EVA 2017-2330-0053

dr. Aleksandra Pivec l.r.
Ministrica
za kmetijstvo, gozdarstvo in prehrano

Priloga 1

INDEKS USTREZNOSTI REJE ŽIVALI – GOVEDO

1. SPLOŠNO

Indeks ustreznosti reje živali (IURŽ) je grobo merilo za oceno primernosti sistema reje na podlagi točkovanja. Velja za govedorejske kmetije oz. za vse govedorejske sisteme, izjema je vzreja telet (teleta so govedo do šestega meseca starosti). Za ugotavljanje vrednosti IURŽ pri različnih sistemih reje se upošteva pet vplivnih področij, pomembnih za dobro počutje živali, in sicer: **možnost gibanja, socialni stiki, lastnosti tal** (v hlevu)**, osvetlitev, zračenje in hrup** ter **kakovost oskrbe.** Vseh pet področij se ovrednoti po tabelah in vrednosti po stolpcih se seštejejo. Seštevek točk teoretično lahko znaša med –9,0 in + 45,5 točke in predstavlja vrednost IURŽ. Čim višja je ta vrednost, tem ustreznejši je sistem reje.

2. MINIMALNI POGOJI

IURŽ kot celostni postopek ovrednotenja ne nadomešča določitve minimalnih prostorskih zahtev za normalno gibanje, prehranjevanje, izločanje, počivanje, pitje živali itd., temveč je pogoj za to. Zato je treba na prvi stopnji vrednotenja preveriti izpolnjevanje minimalnih pogojev in drugih minimalnih zahtev, skladno z dobro prakso v živinoreji.

V tabeli 1 so predstavljene minimalne mere za **kratko stojišče**. Kratko stojišče je oblika priveza, pri katerem ležeče živali lahko vedno držijo glavo normalno čez jasli. Stojišče je določeno s širino in dolžino utrjenih tal, na katerih živali stojijo in ležijo.

Tabela 1: **Minimalne** mere za **kratko stojišče**

Teža živali v (kg)	Dolžina stojišča (cm)			Širina stojišča (cm)		
	Svetlo lisasta	Rjava	Črno-bela	Svetlo lisasta	Rjava	Črno-bela
Mlada živina						
200	134	133	138	93	95	97
300	145	146	152	102	105	106
400	154	158	163	109	112	114
500	162	167	171	114	118	120
Krave						
600	175	178	183	117	120	123
650	178	180	185	120	120	123
700	180	182	187	121	122	123
750	182	184	190	122	123	124
800	182	187	193	123	124	125

3. POSTOPEK OCENJEVANJA IURŽ

Preverja se v neugodnem letnem času. Vse živali imajo pravico do ustrezne reje, zato ni mogoče ugotavljati povprečnih razmer črede, ampak stanje v slabši četrtini, to pomeni, da kot merilo veljajo razmere za 25 odstotkov najbolj prizadetih živali.

IURŽ se vedno nanaša na konkretni sistem reje, zato je treba IURŽ za vse skupine živali, tudi iz istega obrata, ki se po tehnologiji reje razlikujejo (krave molznice, mlado govedo in govedo za pitanje), preveriti ločeno.

Ugotavljanje IURŽ temelji na tabelarnem mehanizmu, ki ga sestavlja sedem listov. Listi od 1 do 5 predstavljajo dejanskih pet ocenjevalnih tabel, dodatna pojasnila izrazov so v opombah pod tabelo. V posamezne stolpce, označene z malimi črkami, ki pridejo v poštev za ocenjevano rejo živali, se označijo točke v vrsticah, v katere se preverjana reja lahko ali mora umestiti. Te točke se potem ustrezno vnesejo v »seštevni list« (list 6). Tam vrstice ustrezajo vplivnim področjem in seštevki vrstic tvorijo seštevke točk v vsakem od petih vplivnih področij. Seštevek vsot vrstic predstavlja vrednost IURŽ, ki se nato prenese v »pregledni list« (list 7). V list 7 se vpišejo splošni podatki o kmetiji, vrednosti IURŽ o sistemu reje iz različnih časovnih obdobij. List 7 se izpolni za vsako vrsto reje posebej.

Če nimamo točnih gradbenih načrtov hleva, je treba za ugotovitev določenih dimenzij hleva opraviti ustrezne meritve. Več teh dimenzij (velikosti) se nanaša na GVŽ (GVŽ = glava velike živine = 500 kg žive teže). Zato je treba ugotoviti skupno število GVŽ, ki se lahko nastanijo v določeni enoti hleva, pri čemer pa se ne upošteva število črede ob času preverjanja, ampak povprečen maksimalni stalež živali v hlevu.

GOVEDO – OCENJEVALNI LIST 1

VPLIVNO PODROČJE I – "**MOŽNOST GIBANJA**" (najmanj 0; največ 10,5 točke)
seštej točke iz stolpcev a–f, če je to potrebno

Stolpec	a			b	c	d	e	f
Točke	**PROSTA REJA**				**VEZANA REJA**		Ločen izpust	
	skupna površina, namenjena gibanju v (m^2 / GVŽ) [1] KRAVE			Leganje in vstajanje [2]	mere stojišč omejitev stojišč spredaj in zadaj [2]	gibanje v navezi po dolgem in prečno v (cm) [3]	izpust (dni/leto) [4]	pašnik, planinski pašnik (dni/leto) [5]
	brez rogov	**z rogovi**	**MG/MPG**					
3	≥ 8	≥ 9	≥ 6	udobno			≥ 270	
2,5	≥ 7	≥ 8	≥ 5				≥ 230	
2	≥ 6	≥ 7	≥ 4	srednje			≥ 180	
1,5	≥ 5	≥ 6	≥ 3				≥ 120	≥ 120
1			≥ 2,5		udobno	≥ 60/40	≥ 50	≥ 50
0,5				omejeno	srednje	≥ 40/30		≥ 30
0	< 5	< 6	< 2,5	zelo omej.	omejeno	< 40/30		

Opombe:
1) Celoletno dostopne površine za gibanje in ležanje za vse živali, pri hlevih z ležalnimi boksi se upošteva celotna površina za gibanje in polovica površine ležalnih boksov.
2) Pojmi so podrobneje razloženi v pojasnitvah.
3) Prva vrednost ustreza gibljivosti priveza oz. vratu živali v privezu po dolžini stojišča. Druga vrednost pa gibanje v prečni smeri – vzporedno z jaslimi.
4) Kot izpust velja zunanja površina, zunaj hleva, katere velikost ustreza najmanj normativom za posamezne kategorije živali iz priloge III Uredbe Komisije (ES) št. 889/2008 in je na voljo vsem živalim.
5) Pri paši ali planinski paši upoštevamo stolpec e in f. Vrednost za planinsko pašo je neodvisna od trajanja planinske paše. Če je na planinski paši samo del črede, gre za dva različna sistema reje, za katera je treba določiti ločeni vrednosti IURŽ (glej točko 4 – vrednotenje števila IURŽ).

STOLPEC a

Upoštevamo celotno površino tal, ki jo živali neke skupine oz. hlevske enote v hlevu s prosto rejo lahko stalno uporabljajo (sem spada tudi zunanja površina, ki je dostopna kadar koli celo leto), in jo delimo s številom GVŽ. Navedeni so trije podstolpci za različne skupine živali. Za celoten stolpec **a** pa se podeli le ena vrednost točk. Površina tal je prehodna, če je nad njo tako velik zračni prostor, da lahko v njem vse živali stojijo pokončno in da je s treh strani ograjena površina vsaj toliko široka, da se živali lahko obrnejo. Vštejejo se lahko površine za krmljenje, ki jih živali lahko kadar koli dosežejo z glavo (jasli, korita …), zunaj nezaprtih krmnih pregrad v 70 cm širine ob celotni dolžini krmne pregrade. Stopnice, ki so nameščene pred krmnimi pregradami, koriti ali podobnimi napravami, ali druge stopnice se prav tako lahko prištejejo. Krave z rogovi potrebujejo večji prostor, da se izognejo druga drugi. Za to kategorijo je predviden poseben stolpec. Mlado govedo in moško govedo za pitanje ter vole lahko redimo na manjši površini. Zato je tudi za to kategorijo predviden poseben stolpec. Ležalni boksi so le delno površine za gibanje, zato se pri skupni površini za gibanje upošteva le polovica njihove površine. Pri boksih za mlado govedo in govedo za pitanje moramo pri ugotavljanju gostote naselitve izhajati iz povprečne teže v določenem obdobju nastanitve, saj se večje gostote nastanitve ob koncu reje/pitanja izravnajo z majhnimi gostotami nastanitve na začetku reje/pitanja.

STOLPEC b

Možnost gibanja pri leganju in vstajanju pri prosti reji je načeloma večja kot pri vezani reji. Zato se tukaj dodeli ena točko več za udobno leganje in vstajanje kot pri vezani reji (vezana reja se ocenjuje v dveh stolpcih, hlevi s prosto rejo pa le v enem).

Hlevi z globokim nastiljem in tlačenim gnojem oz. hlevi, ki nimajo razdeljene ležalne površine (boksov), so ocenjeni z "udobno", razen če dolžina, širina in globina ležalnih površin ali gradbene strukture očitno onemogočajo normalno vedenje živali. Krave morajo imeti pri takem sistemu dovolj dolgo ležalno površino – vsaj tri metre, da jo lahko ocenimo z "udobno". Pri mladem govedu in govedu za pitanje je dolžina ležalne površine glede na njihovo velikost ustrezno manjša. Pri ležalnih boksih ocena ni odvisna samo od mer boksa, ampak je odločilnega pomena tudi vrsta stranske pregrade in temenske zapore. Ocena se opravi v skladu s splošnimi pojasnitvami za 25 odstotkov najbolj prizadetih živali, v tem primeru za 25 odstotkov največjih živali. Oceno »omejen« izberemo, če te večje živali le s težavo normalno vstajajo ali legajo, pogosto vstajajo tako kot konji, pri vstajanju obtičijo v sedečem položaju, njihov zadek sega čez rob boksa, ne morejo sproščeno ležati, v ležalnem boksu dolgo stojijo, ko nameravajo leči (prestopanje, zibanje glave ob tleh), pri vstajanju zdrsnejo naprej in nazaj po tleh, ali če nadpovprečno dolgo ležijo, ne da bi vmes vstale. Za kratkotrajne ugotovitve pri ocenjevanju je treba preveriti tehnopatije na boku, zadku, tilniku in vihru, ki nastanejo zaradi očitnega drgnjenja ob stranske pregrade ležalnega boksa. Če to stanje zadeva samo del večjih živali ali celo vse večje živali, toda v oslabljenem obsegu, izberemo oceno »srednje«. Za hitro in enostavno ugotavljanje veljajo minimalne navedbe iz tabele 2, skladno s sliko 1 za »udobne« ležalne bokse (vrednosti v tabeli izhajajo iz zgornjih mej 90-odstotne stopnje zaupanja za velikosti telesa posamezne pasme po Jauschneggu, 1994).

Slika 1: Definicija dimenzij ležalnega boksa

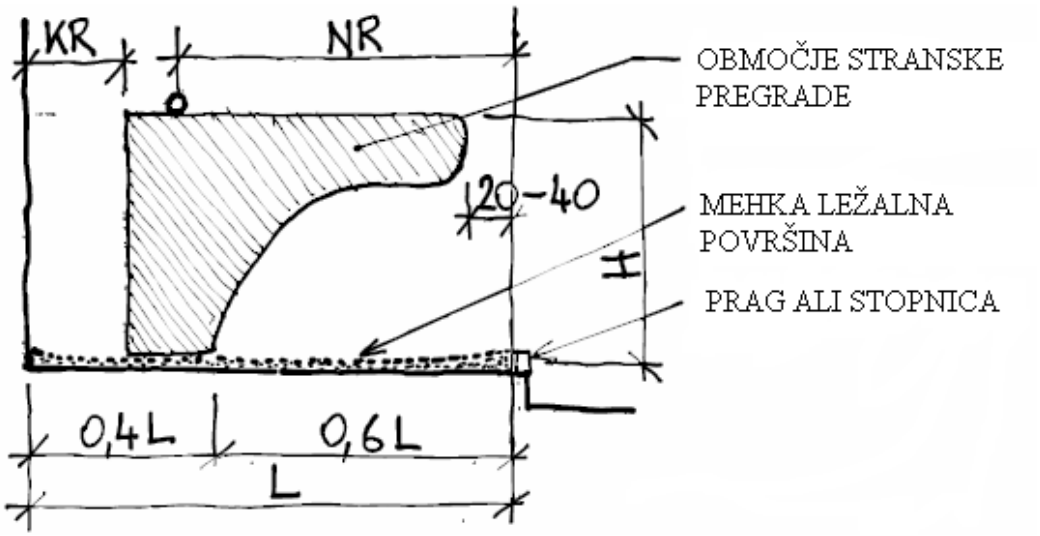

KR – prostor za glavo
NR – razdalja do temenske zapore
L – dolžina boksa
H – višina pregrade

Tabela 2: Mere za udobne ležalne bokse (LB) za 600 in 700 kilogramov težke krave (v centimetrih)
za stenske in nasproti ležeče LB

Pasma teža (kg)	Dolžina LB stenski (cm)	Dolžina LB nasproti ležeči (cm)	Višina (pregrade) LB (cm)	Prostor za glavo (cm)	Temenska zapora (cm)	Širina LB (cm)
Lisasta						
600	244	211	110	39	157	119
700	252	217	114	40	162	122
Rjava						
600	250	216	114	40	160	123
700	255	220	116	41	164	125
Črno-bela						
600	256	221	116	41	165	125
700	262	227	117	41	170	126

STOLPEC c

Mere stojišč in vrsta tehnike pri ograjevanju spredaj in zadaj so zelo odločilne za že zelo omejene možnosti gibanja privezanega goveda. Visok sprednji rob jasli, ali kratka in ozka stojišča, ali ostre rešetke ali stopnice zadaj, in tudi kravji učitelj se ocenjujejo kot "omejeno" z 0 točkami. Za posredno ocenjevanje vedenja veljajo napotki za ležalne bokse iz stolpca **b** za 25 odstotkov najbolj prizadetih živali. Oceno "udobno" dobi kratko stojišče, če višina sprednjega roba jasli pri izvedbi s premično gumijasto zaščito ne presega 32 centimetrov, dolžina stojišča (DS) pa ustreza izračunu DS = 0,95×DT + 30 cm (DT je diagonalna dolžina trupa – od plečnega sklepa do sklepa sednice), in če širina stojišča (ŠS) ustreza izračunu; ŠS = 0,9×VV (VV je višina vihra). Če le ena od teh zahtev ni izpolnjena, stojišča ne moremo oceniti kot »udobno«. Srednje dolga stojišča so oblika priveza, pri katerem ležeče živali ne morejo držati glave normalno čez jasli. Žival leži (lega, vstaja) za krmno pregrado. Taka stojišča so – tudi če je dolžina stojišča pravilna (DS = 0,95×DT + 58 cm) in širina (ŠS = 0,87×VV) – ocenjena največ s "srednje", ker visok sprednji rob jasli oz. krmna pregrada močno ovira normalno vedenje.

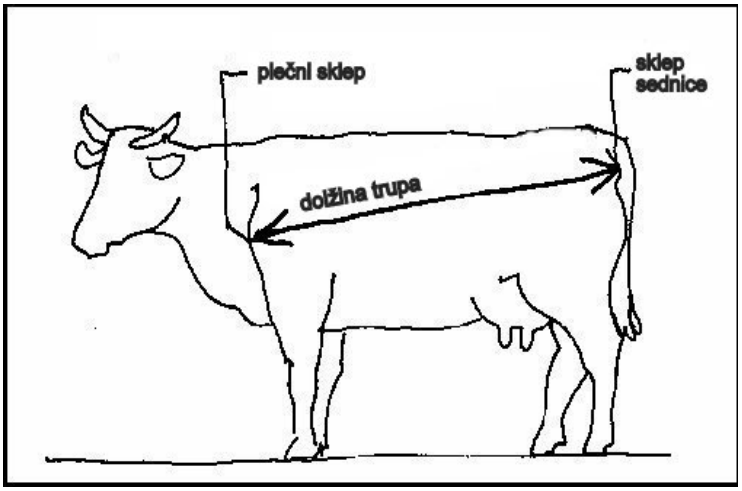

Slika 2: Definicija diagonalne dolžine trupa (izmerjeno z merilno letvijo)

STOLPEC d

Vrednosti se nanašajo na neovirano možnost gibanja vratu živali v smeri vzdolžne osi stojišča in vzporedno z jaslimi. Kot točka priveza velja položaj priveza na spodnji strani vratu, ko žival normalno stoji (glej sliko 3). Stojišča s kravjim učiteljem se ocenijo z 0 točkami. Pri srednje dolgem stojišču je najmanjša dolžina priveza (dolžina med točko pritrditve verige/pasu na drogu ali na tleh in točko priveza na žival) 80 centimetrov.

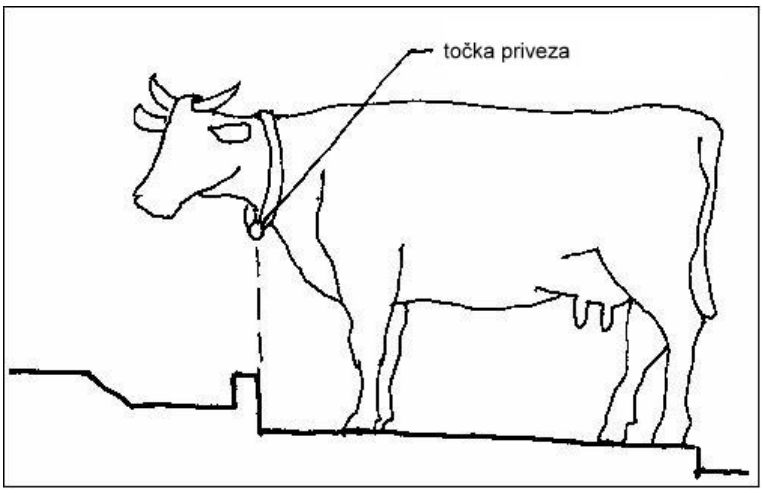

Slika 3: Točka priveza

STOLPEC e

Skladno z opombo 4 je za zunanji izpust potrebna površina zunaj hleva, njena velikost v m^2/glavo pa ustreza najmanj normativom za posamezne kategorije živali iz priloge III Uredbe Komisije (ES), št. 889/2008, in je na voljo vsem živalim. Pri vezani ali prosti reji s časovno omejenim izpustom se manjši izpusti lahko priznajo, kadar je čreda razdeljena v skupine za izpust, pri čemer vsaka skupina lahko uporablja izpust vsaj eno uro in se dejanska organizacija te časovno razdeljene uporabe izpusta lahko tudi dokaže (dnevnik izpustov, preverjanje: v hlevu urejene poti proti izpustu, v izpustu iztrebki itd.).

STOLPEC f

Gibanje na pašniku se oceni bolje kot izpust brez paše. Še boljše možnosti za gibanje so dane na planinah (planinskih pašnikih). Zato je treba na paši oz. planinski paši oceniti pogostnost izpusta v stolpcu **e**, dodeljene vrednosti v stolpcu **f** pa prišteti. Reja na planini je ocenjena z 1,5 točke, ne glede na to, koliko dni v letu so živali na planinski paši.

GOVEDO – OCENJEVALNI LIST 2

VPLIVNO PODROČJE II – "**SOCIALNI STIKI**" (najmanj –1; največ 10,0 točk)
seštej točke iz stolpcev a-e, če je to potrebno

Stolpec	a			b	c	d	e
Točke	Prosta reja – skupna površina, namenjena gibanju[1)] v m^2 / GVŽ, ali vezana reja			Struktura črede v hlevih s prosto oz.vezano rejo 3)	Vzreja 4)	Ločen izpust izpust (dni/leto) 5)	pašnik, planinski pašnik (dni/leto) 6)
	KRAVE		**MG/MPG** 2)				
	brez rogov	**z rogovi**					
3	≥ 8	≥ 8	≥ 6				
2,5	≥ 7	≥ 7	≥ 5			≥ 270	
2	≥ 6	≥ 6	≥ 4	Družinska struktura		≥ 230	
1,5	≥ 5		≥ 3	Čreda brez bika		≥ 180	≥ 120
1			≥ 2,5	Stabilne starostne skupine ali skupine glede na proizvodnjo	Lastna vzreja, minimalni vizualni stik s čredo	≥ 120	≥ 90
0,5	Vezana reja				Lastna vzreja v ločenem hlevu	≥ 50	≥ 30
0	< 5	< 6	< 2,5	Vezana reja	Delni dokup		
-0,5				Pogosto prestavljanje pri vezani reji in pogosto premeščanje v drugo skupino pri prosti reji	Pogosti dokup in vzreja v ločenem hlevu ali pogosta vključevanja posameznih živali v skupino pri prosti reji		

Opombe:
1) Celoletno dostopne površine za gibanje in ležanje za vse živali, površina ležalnih boksov se v celoti upošteva.
2) MG - mlado govedo, MPG - mlado govedo za pitanje
3) Pojmi so podrobneje razloženi v pojasnitvah.
4) Če so mlade živali poleti ločene od osnovne črede na planini ali v poletnem hlevu, vendar imajo pozimi vizualni stik s preostalo čredo, to velja, kot če bi imele stalen vizualni stik.
5) Kot izpust velja zunanja površina zunaj hleva, katere velikost ustreza najmanj normativom za posamezne kategorije živali iz priloge III Uredbe Komisije (ES) št. 889/2008 in je na voljo vsem živalim.
6) Pri paši ali planinski paši upoštevamo stolpec e in f. Vrednost za planinsko pašo je neodvisna od trajanja planinske paše. Če je na planinski paši samo del črede, gre za dva različna sistema reje, za katera je treba določiti ločeni vrednosti IURŽ (glej točko 4 – vrednotenje IURŽ števila).

STOLPEC a

Smiselno se uporabljajo pojasnila za stolpec **a** z lista 1, vendar ima zagotavljanje prostora v hlevu pri vplivnem področju »socialni stiki« drug pomen kot pri področju gibanja. Živali z rogovi imajo na tem vplivnem področju določeno prednost, predvsem zato, ker rogovi izražajo pomembno socialno funkcijo. Pri računanju celotne površine za gibanje se v tem primeru površina ležalnih boksov upošteva 100-odstotno. Za vezano rejo se vedno dodeli 0,5 točke.

STOLPEC b

Za ustrezen socialni stik bi bila optimalna naravna družinska struktura živali na prostem, kot je to pri ekstenzivno rejenih čredah krav dojilj. To naravno družinsko skupino sestavljajo ženske živali vseh starosti in moške živali do odstavitve ter en plemenski bik. "Čreda brez bika" ne velja le za spolno mešane črede (brez plemenjaka), ampak tudi za osnovne črede v

hlevih s prosto rejo, kjer se po presušitvi krav dojilj ženske živali vključijo v čredo. Za vezano rejo se vedno dodeli 0 točk.

STOLPEC c

Če so mlade živali poleti ločene od osnovne črede na planini ali v poletnem hlevu in imajo pozimi vidni stik s preostalo čredo, to velja, kot če bi imele stalen vidni stik. Druge načine vzreje, ki niso našteti, je treba smiselno umestiti (po 0,5 točke), tako se na primer »delni dokup in vhlevitev vzrejenih živali z vidnim stikom in ovohavanjem z osnovno čredo« oceni z 0,5 točke, »pogosti dokup in vzrejanje v istem hlevu« se z 0 točkami itd. V primeru reje živali brez kakršne koli vzreje (specializirana reja mladega goveda, bikov za pitanje) se stolpec **c** ne upošteva, razen ko osnovni skupini pogosto dodajamo posamezne živali oziroma kadar posamezne živali pogosto premeščamo, kar se ocenjuje z –0,5 točke. Kot "delni dokup" se šteje dokup živali za obnovo črede, ki obsega več kot 10 odstotkov staleža krav letno.

STOLPEC d, e

Pri planinski paši ali paši na kmetijskem gospodarstvu se upoštevata oba stolpca in veljajo enaka pojasnila kot pri stolpcih **e** in **f** lista 1.

GOVEDO – OCENJEVALNI LIST 3

VPLIVNO PODROČJE III – "**STANJE TAL**" (najmanj –2,5; največ 8,0 točk)
seštej točke iz stolpcev: a–f, če je to potrebno

Stolpec	a	b	c	d	e	f
Točke	Ležalna površina [1]			Predel za dejavnosti, hodniki, poti za pregon živine (pri vezani reji, le če je izpust) [2]	Ločen izpust[3]	Paša planinski pašnik[4]
	mehkost	čistoča	varnost pred drsenjem			
2,5	≥6 cm slame					
2,0	3–6 cm slame; ≥6 cm peska					
1,5	mehka guma <3 cm slame <6 cm peska				utrjena, čista, oprijemljiva	
1,0	les, PVC, trda guma asfalt	čista	oprijemljiva	oprijemljiva, tehnično ustrezna, ne poškodujejo parkljev	naravna tla, suha, utrjena	planinska tla ali strma pobočja
0,5	betonske, plastične ali kovinske rešetke	srednje	srednje	srednje	srednje	ravna ali rahlo nagnjena površina
0	betonske rešetke ÖNORM L5290	umazana	drseča	drseča, tehnično pomanjkljiva, neugodna za parklje	drseča, tehnično neugodna za parklje	
–0,5	betonske rešetke – tehnično neustrezne	zelo umazana	zelo drseča	zelo drseča in/ali umazana, hude pomanjkljivosti	zelo drseča in/ali umazana, huda pomanjkljivost, blatna	

Opombe:
1) V večprostorskih hlevih je ležalna površina tisto območje, ki ga živali med glavnim počitkom najraje izberejo.
2) Velja stanje najslabšega dela hleva, po katerem morajo hoditi vse živali.
3) Kot izpust velja zunanja površina zunaj hleva, katere velikost ustreza najmanj normativom za posamezne kategorije živali iz priloge III Uredbe Komisije (ES), št. 889/, in je na voljo vsem živalim.
4) Pri paši ali planinski paši upoštevamo stolpec e in f. Vrednost za planinsko pašo je neodvisna od trajanja planinske paše. Če je na planinski paši samo del črede, gre za dva različna sistema reje, za katera je treba določiti ločeni vrednosti IURŽ (glej točko 5 – vrednotenje vrednosti IURŽ).

STOLPEC a

Pri vezani reji in pri ležalnih boksih z nastiljem se upošteva debelina nastilja za površine z najmanjšo debelino nastilja na ležalni površini 25 odstotkov najbolj prizadetih živali. Ocenjujemo tista mesta, kjer je mehkost ležalne površine najpomembnejša, to so mesta pod okončinami in sklepi. Pri gumijastih oblogah mehkost ležalne površine preizkusimo s »palcem«. Kot “mehko” označimo tisto gumijasto oblogo, pri kateri se tla ob pritisku s palcem nekoliko ugreznejo. Ustreznost rešetkastih tal ocenjujemo po kategoriji živali (širina rež, širina pohodne površine rešetk), obdelavi in natančnosti polaganja (robovi, višinske

razlike) in varnosti pred zdrsom. Večja odstopanja od normativov ocenimo kot "tehnično slaba". Tabela 6 prikazuje navedbe za merila funkcionalnosti rešetkastih tal. Gumirane reže se ocenijo s pol točke manj kot ravne površine z gumijasto oblogo.

Tabela 6: Funkcionalne mere za rešetkasta tla (cm)

Kategorija živali	Širina pohodnega dela (cm)	Širina rež (cm)
Mlado govedo in govedo za pitanje do 450 kg	8–0	2,25–2,75
nad 450 kg krave molznice	8–12	največ 3,0 pri posamezni gredi največ 3,2 pri ploščni izvedbi

STOLPEC b

Pri ocenjevanju čistoče ležalnih površin moramo izhajati iz celotnega niza možnosti, na katere naletimo v določenem sistemu reje v praksi, in nato ustrezno ocenimo realno stanje 25 odstotkov najbolj prizadetih živali (z najbolj umazanim ležalnim prostorom).

STOLPEC c

Ker je za objektivno oceno varnosti tal pred zdrsom treba veliko truda in stroškov, je treba k razlagi v stolpcu **b** pristopiti subjektivno. Tako kot pri stolpcu **a** tudi tukaj ocenjujemo predel, ki je najpomembnejši za zdrs pri vstajanju in leganju, tj. predel pod parklji. Niz možnosti tukaj zajema zelo drseča tla, npr. mokre lesene deske, gladek beton ali PVC, ali površine z zelo dobrim oprijemom, npr. mehke gumijaste obloge, suh liti asfalt ali globok nastilj na grobem betonu. Pozorni moramo biti na primere, kjer je v predelu parkljev le tanka plast nastilja, pod njim pa gladka vlažna površina. Za preprosto oceno si lahko pomagamo s preizkusom z gumijastimi škornji. Če s peto gumijastega škornja pritisnemo s celotno telesno težo na preizkusno mesto in nogo premikamo sem ter tja, lahko dokaj dobro preverimo oprijemljivost tal. Vsa ta pomagala so lahko samo v oporo in dopolnjujejo zahtevano strokovno znanje.

STOLPEC d

Tukaj ocenjujemo: v hlevih s prosto rejo vse notranje površine za gibanje, po katerih stalno hodijo živali, pri vezani reji pa poti do izpusta ali na pašo. Za varnost pred zdrsom glej razlago pri stolpcu **c**. Tehnične pomanjkljivosti se nanašajo na sestavo tal in okvare na oblogah tal, ki lahko povzročijo poškodbe parkljev (ostri robovi, široke reže itn). Ureditve, pri katerih morajo živali stopati čez kanale (blatilni kanal) ali več kot 25 centimetrov visoke stopnice ali višinske razlike tal, na katerih se lahko spotaknejo (tudi stopnice pod 10 centimetri višine), se ocenijo kot »tehnične pomanjkljivosti«. Oceno »tehnično ustrezna in ne poškodujejo parkljev« lahko dodelimo samo, ko so na voljo varna, ravna in nerešetkasta tla. Drugače se dodeli ocena »srednje«. Za rešetkasta tla veljajo pojasnila iz stolpca a.

STOLPEC e in f

Temelj za ocenjevanje sta varnost pred zdrsom živali na tleh v izpustu in na pašniku in vpliv teh tal na zdravstveno stanje okončin in parkljev (utrjevanje gibalnega aparata, enakomerna obraba parkljev, ne pretirano omehčanje roževine parkljev itn.). Če so živali na paši ali na planinski paši najmanj 30 dni v letu, ocenimo v stolpcu **e** "naravna, suha in utrjena tla" z 1 točko in v stolpcu **f** damo ustrezno število točk, četudi so tla v izpustu ob hlevu morebiti manj

ustrezna. Za oprijemljivost tal v izpustu veljajo navedbe v stolpcu **c**. Naravna tla vključno z nasutjem, kot so gramoz, lubje in drugo, ovrednotimo z 1 točko le takrat, če tla zaradi stalne intenzivne rabe niso umazana in mehka. V nasprotnem primeru damo ustrezno slabšo oceno. Meja med rahlo nagnjenim in strmim terenom je pri povprečnem naklonu pašnih površin približno 20-odstotna.

GOVEDO – OCENJEVALNI LIST 4

VPLIVNO PODROČJE IV – "**SVETLOBA, ZRAČENJE IN HRUP**"
(najmanj –2,0;največ 9,5 točke)
seštej točke iz stolpcev a-f, če je to potrebno

Stolpec	a	b	c	d	e	f
Točke	Dnevna svetloba v hlevu	Kakovost zraka v hlevu 1)	Prepih na ležalni površini 2)	Hrup v hlevu 3)	Ločen izpust, paša 4)	
					(dni/leto)	(ur/dan) 5)
2,0	spredaj odprt hlev				≥ 230	≥ 8
1,5	zelo svetlo	spredaj odprt hlev ali optimalna kakovost zraka			≥ 180	≥ 6
1,0	svetlo	dobra kakovost zraka	izključen	ni hrupa	≥ 120	≥ 4
0,5	srednje	zadostna kakovost zraka	< 015 m/s (< 0,3 m/s)	lažji hrup	≥ 50	≥ 2
0	temno	slaba	0,15 m/s–0,25 m/s (0,3 m/s–0,5 m/s)	izrazitejši hrup		
–0,5	zelo temno	zelo slaba	> 0,25 m/s (> 0,5 m/s)	močan hrup		

1) Objektivna merila za kakovost zraka oziroma prezračenost hleva:

Subjektivna ocena	Pozimi m^3/GVŽ/ h	$C0_2$ [Vol.%]	NH_3 [ppm]	Poleti m^3/GVŽ/ h
optimalna	≥ 150	< 0,1	≤ 5	≥ 500
dobra	≥ 150	< 0,15	≤ 10	≥ 400
zadostna	≥ 100	< 0,2	≤ 15	≥ 300
slaba	≥ 60	< 0,3	≤ 20	≥ 250
zelo slaba	< 60	> 0,3	> 20	< 250

2) Pojmi so podrobneje razloženi v pojasnitvah. Poleti so dovoljene vrednosti navedene v oklepajih.
3) Obremenitev s hrupom – predvsem zaradi prezračevalnih naprav.
4) Pri vplivnem področju »svetloba in zrak« lahko površine na prostem, ki so vsem živalim določenega sistema vedno dostopne, prištevamo k izpustu, tudi če so manjše od normativov (glej opombo 4 v listu 1), npr. pri navzven razširjenem hlevu z odprto prednjo stranjo ali pri (delno) na prostem pokritem krmilnem prostoru.
5) Velja na 365 dni preračunano povprečje med trajanjem izpusta poleti in pozimi, skladno s pojasnitvami v besedilu.

STOLPEC a

Hlevi z odprto prednjo stranjo so hlevi, ki imajo trajne, najmanj 0,45 m^2/GVŽ velike odprte površine, ki obdajajo prostor (to se nanaša na največjo možno gostoto živali v hlevu!), z neomejenim pretokom zraka. Pri tem mora biti pravokotna razdalja med spodnjim in zgornjim robom odprtine najmanj en meter (običajno gre za vzdolžno, proti jugu obrnjeno odprto stran hleva, ki je po celotni dolžini hleva odprta vsaj en meter visoko). Pri ocenjevanju naravne svetlobe v zaprtih hlevih (25 odstotkov najbolj prizadetih živali = ki so v najtemnejšem predelu hleva!) je treba upoštevati skupno svetlobno površino in njen delež glede na talno

površino hleva: od 0 = temen hlev do približno 10 odstotkov talne površine = izjemno svetli hlevi. Če privezane živali stojijo obrnjene z glavo proti temni steni (brez oken), se določi ocena "temno".

STOLPEC b

Tukaj se določa kakovost zraka oziroma prezračenost v zaprtih hlevih (med optimalno in zelo slabo). V opombah so navedene stopnje prezračenosti za zimski in poletni čas. Prezračenost lahko neposredno natančneje izmerimo le pri centralnem odvajanju izrabljenega zraka. Zato pomnožimo srednjo hitrost izhodnega zraka (ki se meri z anemometrom, načeloma v m/sek) s presekom jaška (m^2) in 3600 (sek/h). Rezultat je trenutna zaznava pretoka zraka. Posredni kazalniki za slabo zračenje v hlevu, pozimi so zatohel zrak, pajčevina in nastajanje kondenza na stropu in stenah (zlasti v kotih) ter oknih (umazanost in vlaga).

Kakovost zraka se lahko določa tudi z merjenjem koncentracije CO_2 ali NH_3 v hlevskem zraku. Koncentracije se izmerijo z napravami za zaznavanje plinov (na primer reagenčne cevke in ročna črpalka ali druge ustrezne naprave). Vsebnost CO_2 v zraku je neposredno merilo za pretok zraka.

Za izračun parametra, ki pove kakovost prezračevanja v hlevu, je treba:

- pri dovodu zraka sešteti površine vseh oken v m^2 in jih nato deliti s skupnim številom GVŽ,
- pri odvodu zraka sešteti površine vseh oken ali prezračevalnih jaškov v m^2 in jih nato deliti s skupnim številom GVŽ.

Za ugotovitev prezračenosti je treba oceniti konkretno stanje v hlevu na treh področjih, tj. »DOVOD«, »ODVOD« in »POLOŽAJ ŽIVALI GLEDE NA DOVOD ZRAKA« v štirih stopnjah (0 do 3), nato se točke seštejejo. Ta seštevek se dodeli pojmom, navedenim v tabeli za IURŽ – »vplivno področje IV«, stolpec b.

Seštevek vseh točk	Prezračenost v zaprtem hlevu
8–9	optimalna
6–7	dobra
4–5	zadostna
2–3	slaba
0–1	zelo slaba

Točke	I **Dovod** zraka	II **Odvod** zraka	III **Položaj živali** glede na tok dovodnega zraka
3	celotna površina stropa s porami[1)] ali stropi z dovodom zraka v predelu glave živali	ventilator – zadosten [2)] ali jašek za odvod zraka $\geq 0{,}03\ m^2$ / GVŽ	nepredušna pregrada med živaljo in odprtino za dovajanje zraka
	del stropa s porami ali kanali za dovod zraka	ventilator – premajhen ali jašek za odvod zraka	žival z glavo obrnjena k odprtini za

2	z loputami	< 0,03 m^2 / GVŽ	dovajanje zraka
1	samo okna skupaj ≥ 0,3 m^2 / GVŽ	odprtine na stropu ali okna ≥ 0,3 m^2 / GVŽ	žival z repom obrnjena k odprtini za dovajanje zraka
0	samo okna < 0,3 m^2 / GVŽ skupne površine	samo okna < 0,3 m^2 / GVŽ skupne površine	žival izpostavljena dovodnemu zraku pri tleh (špranja pri vratih, blatilni kanal)

Opombe:
1) Stropi s porami so zračnopropustne konstrukcije in omogočajo dotok svežega zraka v hlevu brez prepiha.
2) Enačenje delovanja ventilatorja in odvodnega jaška velja samo za zimsko zračenje, saj je to pri večini hlevov za govedo bolj kritično (ocenjevanje IURŽ naj se izvede tudi pozimi). Pri oceni ventilatorske naprave z "zadostno" ali "premalo" se moramo zanesti na presojo osebja v hlevu, če pretoka zraka ne moremo natančno izmeriti z anemometrom. V skrajnem primeru je meja "pretoka zraka v zimskem času" v skladu z opombo v tabeli »vplivno področje IV« o objektivnih merilih pri 100 m^3/GVŽ/h (nad je zadostno, pod je slabo). Če je na kmetijskem gospodarstvu glavna težava poletno prezračevanje (npr. pri pitanju bikov), je treba pregledati zagotovitev poletne prezračenosti z ventilatorjem, skladno z opombami Lista 4.

Za ugotavljanje prezračenosti po tukaj navedeni metodi lahko upoštevamo spodnja navodila:

1	2	3	4	5			
Seštevek vseh površin oken m^2	Seštevek vseh površin za odvod zraka m^2	Skupno število GVŽ v hlevu	1 : 3	2 : 3	Obseg vpliva I.	II.	III.

Pojasnila
V stolpec 1 se vnese seštevek vseh okenskih površin v hlevu (m2). V stolpcu 2 se seštejejo površine vseh prezračevalnih jaškov. V stolpec 3 se vpiše število vseh živali v GVŽ v hlevu. V stolpec 4 se vpiše količnik iz stolpcev 1 in 3 (= površina oken na GVŽ) in v stolpec 5 količnik iz stolpcev 2 in 3 (= površina prezračevalnega jaška na GVŽ). S temi rezultati in na podlagi neposredno razvidnih dejstev v hlevu glede prezračevanja ocenimo ta tri vplivna področja (I = dovod zraka; II = odvod zraka; III = položaj živali glede na dotok zraka) za določitev točk. Na podlagi števila točk lahko prezračevalni sistem umestimo v eno od petih ocenjevalnih stopenj prezračenosti glede na podano lestvico.

STOLPEC c
O učinku prepiha govorimo, kadar je trup živali izpostavljen gibanju zraka, ki je precej hladnejši od siceršnjega zraka v hlevu, ali kadar so le deli trupa živali izpostavljeni močneje gibajočemu se ali hladnejšemu zraku. Povzročitelji prepiha so lahko reže na rešetkastih tleh pri vratih ali odgnojevalnih jaških, odprtine v kanalih za pretok gnojevke in slabo delujoče prezračevalne odprtine. Če je treba, preizkusimo gibanje zraka z označevalnim dimom, za kar uporabimo razne generatorje dima (dimne bombe, dimne pištole ...) nato z anemometrom izmerimo hitrost gibanja zraka v območju, kjer so živali.

STOLPEC d

Živali ne sme motiti nenehen hrup. Ocenjuje se hrup, ki nastaja pri prisilnem zračenju zaradi delovanja ventilatorja ali zaradi delovanja drugih naprav in delovnih pripomočkov, ki povzročajo hrup (sistemi za krmljenje in napajanje ...).

STOLPEC e in f

Za vplivno področje "svetloba in zrak" sta pomembna pogostost in trajanje dnevnega izpusta. Dodatne točke se pridobijo, samo če izpust celo leto traja povprečno več kot dve uri na dan (dnevni izpust, ki traja manj kot eno uro, se sploh ne vrednoti). Za izračun tehtanega povprečja se uporablja naslednja formula: povprečno trajanje izpusta = število dni izpusta poleti × število ur na dan v izpustu poleti, deljeno s 365 + število dni izpusta pozimi × število ur na dan v izpustu pozimi, deljeno s 365. [Primeri: 180 dni celodnevne paše po 12 ur in 60 dni izpusta pozimi z dvema urama na dan; tehtano povprečno trajanje izpusta: (180×12+60×2) : 365 = 6,2 = > 6 ur in znaša 1,5 točke. 100 pašnih dni po 6 ur na dan + 100 dni izpusta po 3 ure na dan; tehtano povprečno trajanje izpusta: (100×6+100×3) : 365 = 2,5; torej > 2 uri in prinaša 0,5 točke. Samo 100 dni celodnevne planinske paše brez izpusta pozimi: 100×24 : 365= 6,5 ur; > 6 ur, prinaša 1,5 točke. 180 pašnih dni po 12 ur in vse preostale dni = 185 dni izpust več kot 5 ur: (180×12+185×5) : 365 = 8,5 ur > 8 ur, prinaša 2 točki].

GOVEDO – OCENJEVALNI LIST 5

VPLIVNO PODROČJE V – ″**KAKOVOST OSKRBE**″ **(najmanj –3,0, največ 8,0 točk)**
seštej točke iz stolpcev a–g, če je to potrebno

Stolpec	a	b	c	d	e	f	g
Točke	Čistoča: boksi, napajalni in krmil. prostor 1)	Tehnično stanje hlevske opreme 2)	Stanje kože 3)	Čistoča živali 4)	Stanje parkljev 5)	Tehnopatije 6)	Zdravje živali 7)
1,5					brezhibno	brez	zelo dobro
1	čisto	dobro	dobro		dobro	malo	dobro
0,5	srednje	srednje	srednje	čiste	srednje	srednje	srednje
0	nezadovoljivo	pomanjkljivosti	nezadovoljivo	srednje	nezadovoljivo	pogosto	slabo
-0,5	umazano	slabo	slabo	umazano	slabo	zelo pogosto	zelo slabo

Opombe:
1) Vsa področja, pomembna za zdravje živali, s krmo vred.
2) Napajališča, pregrade boksov, mehanske naprave, prezračevalne naprave itn.
3) Zdravstveno stanje kože in dlake, ektoparaziti itd.
4) Pet za umazanost najbolj izpostavljenih telesnih delov: zadnjica, vime, potrebušje, nad- in podkolčje, ocenimo po petstopenjski ocenjevalni lestvici od 0,0 (čisto) do 2,0 (popolnoma umazano) s tremi vmesnimi stopnjami (0,5 = rahlo umazano, 1,0 = pod 50 odstotki površine umazane, 1,5 = nad 50 odstotki površine umazane). Ocene seštejemo tako, da je končna ocena med 0,0 (popolnoma čisto) in 10 (popolnoma umazano) in nato vrednosti prevedemo v ocene iz tabele po naslednji lestvici:
- 0,0–2,5 = čisto,
- 3,0–6,5 = srednje,
- 7,0–10,0 = umazano.

Pri mladih in pitovnih živalih ni ocene za vime, zato se spremeni tudi lestvica (najvišje število točk je 8):
- 0,0–2,0 = čisto,
- 2,5–5,5 = srednje,
- 6,0–8,0 = umazano.

5) Dolžina parkljev, otekanje in poškodbe koronarnega roba parkljev itn.
6) Okvare in poškodbe, povzročene z načinom reje (praske, odrgnine, vnetja kože, otekanje sklepov, šepavost zaradi težav s sklepi, poškodbe seskov, repa itn).
7) Glej pojasnitve v besedilu.

Koristni podatki za vrednotenje dejavnikov iz točk 3), 5) in 6):

Točke	Subjektivna ocena	Delež prizadetih živali glede na celotni stalež [odstotek]	
		Obseg poškodovanosti živali	
		majhen do srednji	srednji do velik
1,5	zelo dobro	≤5	≤3
1,0	dobro	≤10	≤5
0,5	srednje	≤30	≤15
0	slabo	≤50	≤25
–0,5	zelo slabo	> 50	> 25

STOLPEC a, b, d

Pri vrednotenju čistoče in tehničnega stanja izhajamo iz različnih skrajnih možnosti v praksi, srednji dve stopnji pa umestimo nekje vmes.

STOLPEC c, e, f

Pri čredah, ki so bile klinično pregledane, se ocenjuje na podlagi izvidov, sicer je pri ocenjevanju kmetijskega gospodarstva potrebno sodelovanje s pristojnim veterinarjem ali z veterinarsko službo. Pri tehnopatijah je treba upoštevati vse poškodbe živali, ki si jih živali prizadenejo med seboj zaradi motenega vedenja živali (etopatije) ali agresivnega vedenja zaradi pregoste nastanitve (napadanje z rogovi, sesanje mod ali ušes). V opombah je tabela v pomoč pri ocenjevanju.

STOLPEC g

V stolpcu g upoštevamo vse z rejo pogojene bolezni, okužbe ali poškodbe, ki presegajo poškodbe (obrabo) kože, parkljev, sklepov in nog in ki jih s pozorno in z ustrezno oskrbo lahko preprečimo, zlasti pa vsa merila reprodukcije in dolgoživosti. Če nimamo evidenc glede tega (hlevska knjiga, mesečna poročila z navedbo odhodov in prihodov, pojav bolezni, veterinarski ukrepi, osemenitve, pogini), damo na področju zdravja živali samo srednjo oceno.

GOVEDO – LIST 6

Kmetijsko gospodarstvo:……Št.:…….

Št. hleva, sistem reje: ……

Pasma in število živali: ……..

SEŠTEVNI LIST

Vplivno področje	a	b	c	d	e	f	g	Vsota točk
I možnost gibanja	Prosta reja		Vezana reja		Izpust dni/leto	Paša planinska paša dni/leto		
	skupna površina, namenjena gibanju	leganje, vstajanje	mera stojišča	velikost naveze				
II socialni stiki	skupna površina, namenjena gibanju	struktura črede	vzreja	izpust dni/leto	paša dni/leto			
III stanje tal	ležalna površina			predel za gibanje	izpust	paša planinska paša		
	mehkost	čistoča	varnost pred zdrsom					
IV svetloba in zračenje	svetloba	kakovost zraka v hlevu	prepih v predelu ležišč	izpust		izpust ur/dan		
				hrup	dni/leto			
V intenzivnost oskrbe	čistoča v hlevu	stanje hlevske opreme	stanje kože	čistoča živali	stanje parkljev	tehnopatije	zdravje živali	
Seštevek točk – SKUPAJ = IURŽ								

Pripombe:……

Datum:…… Ocenjevalec:……..

GOVEDO – LIST 7

ZBIRNI LIST

1 Kmetijsko gospodarstvo: ……..
2 Pasma in št. živali: _____2.1 z rogovi □ brez rogov □
3 Povprečna proizvodnja (mlečnost ali prirast) črede: _____
4 Vrsta hleva

4.1 Vezana reja
Sistem vezane reje:
Mere stojišča: Dolžina: _____ cm Širina: _____ cm
Kravji učitelj: □ Blatilna stopnica: □ Kovinske rešetke: □
Drugo:_____

4.2 Prosta reja
Ležalni boksi: □ Tlačen gnoj: □ Globoki nastilj: □
Drugi sistemi:_____
Ležalna površina: Visoki boks: □ Globoki boks: □
Tekalna površina: Rešetkasta tla: □ Polna tla: □

Krmna pregrada: _____
Drugo: _____

4.3 Prezračevalni sistem: Slemensko zračenje: □
Jašek z ventilatorjem: □ Jašek brez ventilatorja □
Drugo: _____

4.4 Izpust: □ Paša: □

4.5 Posebnosti: (npr. obremenitev zaradi hrupa, slepe ulice, preveliko število živali itn) _____

5 Skupna ocena:

dne ……, točke IURŽ ……..
dne ……, točke IURŽ ……..
dne ……, točke IURŽ ……..

4. VREDNOTENJE IURŽ ŠTEVILA

Ker se na kmetijskih gospodarstvih običajno redi več kategorij govedi v različnih sistemih reje, se pri izračunu povprečnega IURŽ (ustreznost celotne reje na kmetiji) upoštevajo vse kategorije živali, pri čemer se oceni vsak sistem reje posebej (IURŽ-vrednost za posamezno rejo za vseh pet vplivnih področij).

Tehtanje sistemov reje mora upoštevati čas bivanja posamezne kategorije živali v posameznem sistemu, kar je ponazorjeno na primeru **reje krav molznic z lastno obnovo črede**. Najprej je treba ugotoviti, koliko časa traja reja določene kategorije živali. Ob predpostavki, da je doba uporabe krav molznic (KM) v hlevih s prosto rejo šest let (72 mesecev – kar pomeni skupni čas trajanja reje) pri tem pa traja reja telet in mladega goveda (MG) v skupinskih boksih 16 mesecev, se izračuna teža za posamezne sisteme na naslednji način:

Mlado govedo in teleta	**f (MG)** = 16 / 72 = 0,2222
Krave molznice	**f (KM)** = 56 / 72 = 0,7778
Vsota	1,0000

Povprečna ocena IURŽ je vsota parcialnih IURŽ, tehtanih s pripadajočimi težami:

IURŽ = f (MG) × IURŽ (MG) + f (MK) × IURŽ (MK)

Priloga 2: Karta neprimernih območij za ekološko čebelarjenje

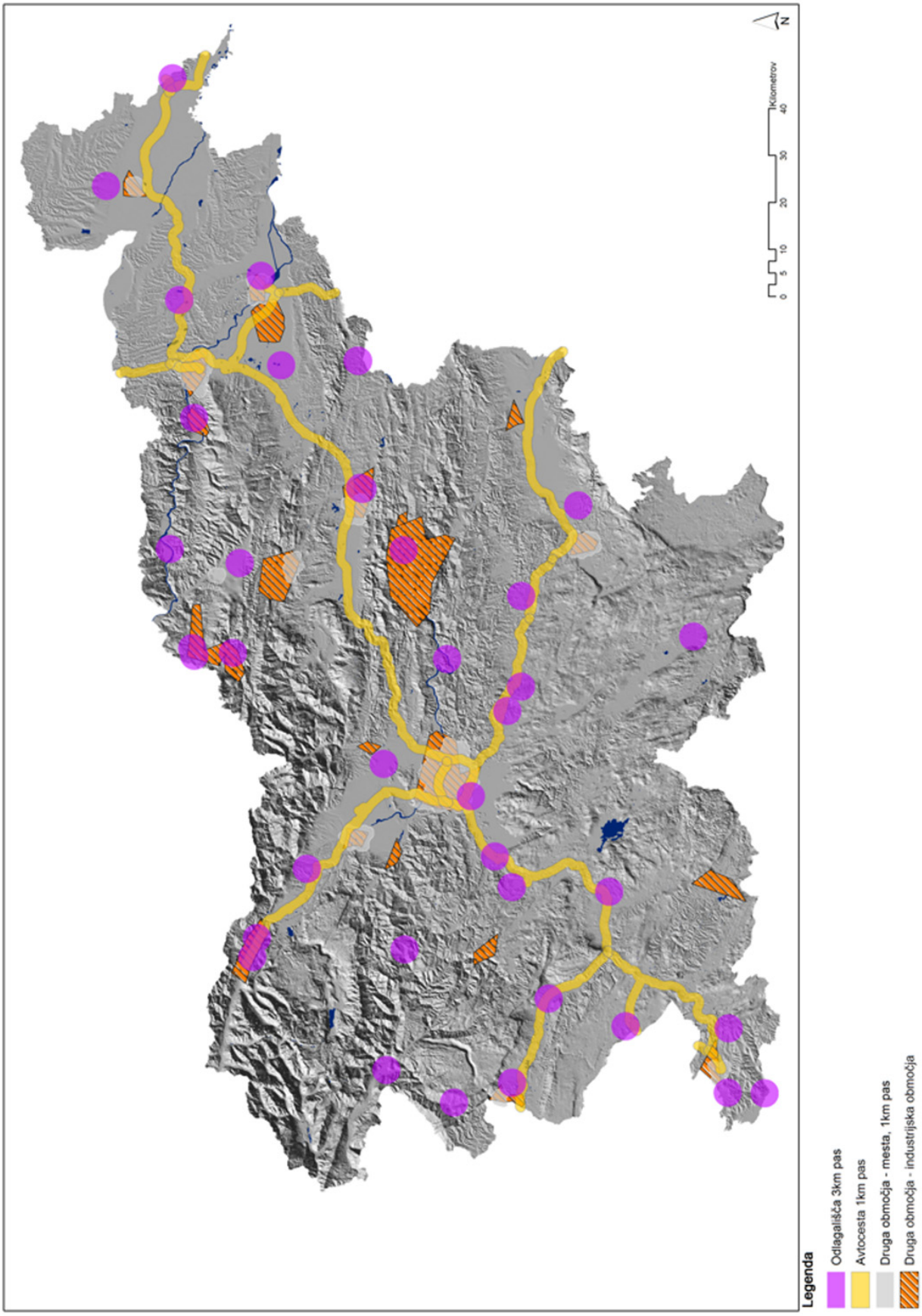

Priloga 3: Lokacije odlagališč odpadkov

Objekt	Upravitelj	Kraj v bližini	GK_Y	GK_X	STATUS	Tip
ŠPAJA DOLINA	JAVNO KOMUNALNO PODJETJE GROSUPLJE, d. o. o.	Grosuplje	477827	89867	Se odlaga	Nenevarna (komunalna) odlagališča
BARJE	SNAGA, d. o. o.	Ljubljana	459679	97617	Se odlaga	Nenevarna (komunalna) odlagališča
GAJKE	Javne službe Ptuj, d. o. o.	Ptuj	570456	142218	Se odlaga	Nenevarna (komunalna) odlagališča
BUKOVŽLAK	SIMBIO, d. o. o.	Celje	525305	121156	Se odlaga	Nenevarna (komunalna) odlagališča
LESKOVEC	CEROD, d. o. o.	Novo mesto	521574	74804	Se odlaga	Nenevarna (komunalna) odlagališča
GLOBOKO	KOMUNALA TREBNJE, d. o. o.	Trebnje	502304	86930	Se odlaga	Nenevarna (komunalna) odlagališča
MALA MEŽAKLA	JEKO-IN, d. o. o., Jesenice	Jesenice	425446	144050	Se odlaga	Nenevarna (komunalna) odlagališča
PRAGERSKO	KOMUNALA SLOVENSKA BISTRICA, d. o. o.	Pragersko	551408	137911	Se odlaga	Nenevarna (komunalna) odlagališča
PUCONCI	CEROP, d. o. o.	Puconci	589575	175120	Se odlaga	Nenevarna (komunalna) odlagališča
ZMES	KOCEROD, d. o. o.	Prevalje	491190	156810	Se odlaga	Nenevarna (komunalna) odlagališča

UNIČNO	CEROZ, d. o. o.	Hrastnik	512056	111913	Se odlaga	Nenevarna (komunalna) odlagališča
TUNCOVEC	LF, d. o. o.	Rogatec	552404	121693	Se odlaga	Nenevarna odlagališča
VRHE	STORKOM ŠTORE, d. o. o.	Celje	525098	120623	Se odlaga	Nenevarna odlagališča
NOMO MEŽICA	MPI-RECIKLAŽA, d. o. o.	Črna na Koroškem	490174	148178	Se odlaga	Nevarna odlagališča
DESKLE	SALONIT ANHOVO, d. d.	Anhovo	394464	101208	Se odlaga	Inertna odlagališča
HALDA TDR	HALDA, d. o. o.	Ruše	540196	156406	Se odlaga	Nenevarna odlagališča
SUHI MOST	LIVAR, d. d.	Ivančna Gorica	482984	86973	Se odlaga	Inertna odlagališča
NOVAKI	ETA Cerkno, d. o. o.	Dolenji Novaki	427058	111690	Se odlaga	Inertna odlagališča
KOVOR	KOMUNALA TRŽIČ, d. o. o.	Tržič	444220	132464	Se zapira	Nenevarna (komunalna) odlagališča
SEŽANA	KSP, d. d. SEŽANA	Sežana	410695	64772	Se zapira	Nenevarna (komunalna) odlagališča
DOLGA VAS	CEROP, d. o. o.	Lendava	612511	161007	Se zapira	Nenevarna (komunalna) odlagališča
DRAGONJA	OKOLJE Piran, d. o. o.	Dragonja	396423	35216	Se zapira	Nenevarna (komunalna) odlagališča
DVORI	KOMUNALA KOPER, d. o. o. – s. r. l.	Sv. Anton	410251	42873	Se zapira	Nenevarna (komunalna) odlagališča

GORTINA - MUTA	JAVNO KOMUNALNO PODJETJE RADLJE OB DRAVI, d. o. o.	Muta	512286	161567	Se zapira	Nenevarna (komunalna) odlagališča
IZOLA	KOMUNALA Izola, d. o. o. KOMUNALA Isola, s. r. l.	Izola	396563	43056	Se zapira	Nenevarna (komunalna) odlagališča
LOKOVICA	JAVNO KOMUNALNO PODJETJE LOG, d. o. o.	Prevalje	489564	156361	Se zapira	Nenevarna (komunalna) odlagališča
MISLINJSKA DOBRAVA	KOMUNALA SLOVENJ GRADEC, d. o. o.	Mislinjska Dobrava	509293	146708	Se zapira	Nenevarna (komunalna) odlagališča
MOZELJ	KOMUNALA KOČEVJE, d. o. o.	Livold	493662	50390	Se zapira	Nenevarna (komunalna) odlagališča
STARA GORA	KOMUNALA Nova Gorica, d. d.	Šempeter pri Gorici	398680	88872	Se zapira	Nenevarna (komunalna) odlagališča
STARA VAS	PUBLICUS, d. o. o., Ljubljana	Postojna	439332	68235	Se zapira	Nenevarna (komunalna) odlagališča
ŠIRJAVA	KSP Litija, d. o. o.	Litija	488865	102659	Se zapira	Nenevarna (komunalna) odlagališča
DOLGA POLJANA	KOMUNALNO-STANOVANJSKA DRUŽBA, d. o. o., Ajdovščina	Ajdovščina	416577	81101	Se zapira	Nenevarna (komunalna) odlagališča
TUNCOVEC	OKP Rogaška Slatina, d. o. o.	Rogatec	552325	121565	Se zapira	Nenevarna (komunalna) odlagališča
VOLČE	Komunala Tolmin, d. o. o.	Tolmin	401382	115566	Se zapira	Nenevarna (komunalna) odlagališča

SUHADOLE	OBČINA KOMENDA	Moste	466547	116134	Se zapira	Inertna odlagališča
OSTRI VRH	Komunalno podjetje Logatec, d. o. o.	Logatec	440304	88917	Se zapira	Nenevarna (komunalna) odlagališča
JAVORNIK	ACRONI, d. o. o.	Jesenice	429595	142982	Se zapira	Inertna odlagališča
TOJNICE	Javno podjetje Komunalno podjetje Vrhnika, d. o. o.	Vrhnika	446837	92533	Zaprto	Nenevarna (komunalna) odlagališča
PORČIČ	SAUBERMACHER	Lenart	565325	159555	V uporabi	Center za ravnanje z odpadki

Opomba: Gauss-Kruegerjevi koordinati GK_Y in GK_X v zgornji preglednici pomenita natančno in središčno lego odlagališča odpadkov.

Priloga 4: Seznam drugih območij, ki ne izpolnjujejo pogojev za ekološko čebelarjenje

1. Območje Kidričevega, določeno z ravnimi črtami med geografskimi označbami: Slovenja vas – Starošnice – Cirkovce – Dragonja vas – Pleterje – Župečja vas – Lovrenc – Apače – Draženci – Hajdina – Hajdoše – Slovenja vas;

2. območje Ruš, določeno z ravnimi črtami med naslednjimi geografskimi označbami: Mašat (kota 433; Bistrica) – Lavce – Lorbekov vrh – Plazovnik – Globokarjev vrh – Podlogar (kota 321) – Sv. Janž – Lipuž (kota 493) – Tičnica – Mašat (kota 433; Bistrica);

3. kilometrsko območje okoli strnjenih poselitev Murske Sobote in območje, določeno z ravnimi črtami med geografskimi označbami: Nemčavci – Polana – Černelavci – Krog – Noršinci – Nemčavci;

4. kilometrsko območje okoli strnjenih poselitev Ptuja in območje, določeno z ravnimi črtami med geografskimi označbami: Podvinci – Spuhlja – Sp. Hajdina – Orešje – Meniški Lesovi (Mestni vrh) – Podvinci;

5. kilometrsko območje okoli strnjenih poselitev Maribora in območje, določeno z ravnimi črtami med geografskimi označbami: Dogoše – Zrkovci – Košaki – Račji dvor – Limbuš – Zgornje Radvanje – Betnava (grad) – Dogoše;

6. območje Krškega, določeno z ravnimi črtami med geografskimi označbami: Žadovinek – Brege – Zgornji Obrež – Trška Gora – Žadovinek;

7. kilometrsko območje okoli strnjenih poselitev Celja in območje, določeno z ravnimi črtami med geografskimi označbami: Grajski hrib – Zg. Pečovje – Maldajev vrh – Šmiklavž pri Škofji vasi – Vrečarjev hrib – Anski vrh – Grajski hrib;

8. kilometrsko območje okoli strnjenih poselitev Velenja in območje, določeno z ravnimi črtami med geografskimi označbami: Lom – Skorno pri Šoštanju – Koželj – Dobrač – Škalske Cirkovce – Metulov vrh – Lipovški vrh – Lom;

9. območje Mežiške doline, določeno z ravnimi črtami med geografskimi označbami: Stoparjev vrh – Šumahov vrh – Jesenik – Dolga Brda – Brinjeva gora – Konečnikov vrh – Koplenov vrh – Volinjek – Pogorevc (kota 1082) – Kavšakov vrh – Oražev vrh – Pekel – Stoparjev vrh;

10. območje Kamnika, določeno z ravnimi črtami med geografskimi označbami: V. Špica – Jeranovo – Podgorje – Volčji potok (Šuštar) – V. Špica;

11. območje Zasavja, določeno z ravnimi črtami med geografskimi označbami: Vodena peč (kota 1070) – Loška Gora – Kincl (kota 579) – Kopitnik – Vodiško (Sv. Miklavž) – Ostri vrh – Suhi hrib – Partizanski vrh – Kobiljek – Kumat – Vodena peč (kota 1070);

12. kilometrsko območje okoli strnjenih poselitev Ljubljane, določeno z ravnimi črtami med geografskimi označbami: Podsmreka – Lavrica – Golovec (kota 438) – Sostro –

Deben vrh – Kleče pri Dolu – Ajdovščina (kota 495) – Straški vrh (Črnuče) – Šmarna gora – Velika Trata (Šentvid; kota 518) – Podsmreka;

13. območje Ilirske Bistrice, določeno z ravnimi črtami med geografskimi označbami: Kilovec – Breg (Starod; kota 694) – Breg (Šembije; kota 653) – Ahac – Kilovec;

14. območje Škofje Loke, določeno z ravnimi črtami med geografskimi označbami: Stari grad – Mrtancova planina – Godešič – Vrh Soteske – Stari grad;

15. kilometrsko območje okoli strnjenih poselitev Kranja in območje, določeno z ravnimi črtami med geografskimi označbami: Stražišče – Šmarjetna gora – Polica – Rupa – Britof – Drulovka – Stražišče;

16. območje Jesenic, določeno z ravnimi črtami med geografskimi označbami: Kisovec – Vrše (Beljska Dobrava) – Ajdna – Lenčkov Špik – Suhi vrh – Bela Peč – Mali vrh nad planino Mežakljo (kota 1389) – Kisovec;

17. kilometrsko območje okoli strnjenih poselitev Nove Gorice in območje, določeno z ravnimi črtami med geografskimi označbami: Solkan – Planinski dom Kekec – Pod Gradom – Grčna (kota 158) – Liskur – Bazara – Vrtojba – Blok – po mejni črti do Solkana;

18. kilometrsko območje okoli strnjenih poselitev Kopra in območje, določeno z ravnimi črtami med geografskimi označbami: Dekani – Markovec – Prove (Žusterna) – samostan sv. Nikolaja v Ankaranu – Dekani;

19. kilometrsko območje okoli strnjenih poselitev Novega mesta in območje, določeno z ravnimi črtami med geografskimi označbami: Hudo – Železni hrib (Škrjanče; kota 221) – Poganški vrh – Mala Cikava – cerkev sv. Janeza Krstnika v Mačkovcu – Velika Bučna vas – Hudo;

20. območje Idrije, določeno z ravnimi črtami med geografskimi označbami: Pšenk – Kobalove planine – Cajni vrh – Zagodov vrh – Pšenk;

21. območje Laškega, določeno z ravnimi črtami med geografskimi označbami: Zahum – Spodnja Rečica – Radoblje – Lahomna (kota 414) – Zahum;

22. kilometrsko območje okoli strnjenih poselitev Slovenj Gradca.

3525. Pravilnik o dopolnitvah Pravilnika o priznanjih Ministrstva za obrambo

Na podlagi četrtega odstavka 54. člena Zakona o obrambi (Uradni list RS, št. 103/04 – uradno prečiščeno besedilo in 95/15) izdaja minister za obrambo

P R A V I L N I K
o dopolnitvah Pravilnika o priznanjih Ministrstva za obrambo

1. člen

V Pravilniku o priznanjih Ministrstva za obrambo (Uradni list RS, št. 41/07, 4/11, 86/11, 105/13 in 37/15) se v 2. členu v drugem odstavku za besedama »spominska priznanja« doda besedilo »in spominski pečatni prstan«.

2. člen

V 3. členu se v drugem odstavku za besedilom »ter spominskega priznanja,« doda besedilo »spominskega pečatnega prstana,«.

3. člen

Za 75. členom se dodajo nov oddelek »20.a. Spominski pečatni prstan« ter nova 75.a in 75.b člen, ki se glasita:

»75.a člen

Častniku Slovenske vojske se ob povišanju v generalski čin podeli spominski pečatni prstan. Za spominski pečatni prstan se po tem pravilniku šteje generalski pečatni prstan.

75.b člen

Generalski pečatni prstan je oblikovan kot pečatni prstan. Na notranji strani prstana je vgraviran datum povišanja v generalski čin. Na zunanji levi strani je vgravirana oznaka pripadnosti Slovenski vojski, na zunanji desni strani prstana sta vgravirana prekrižana meča, na vrhu pa je oblikovan poznogotski ščit. Generalski pečatni prstan je približne teže 20 g, izdelan iz rumenega, 14 karatnega zlata, poznogotski ščit pa iz belega zlata.«.

4. člen

V 80. členu se v prvem odstavku za šestnajsto alinejo doda nova sedemnajsta alineja, ki se glasi:

»– spominski pečatni prstan;«.

Dosedanja sedemnajsta, osemnajsta in devetnajsta alineja postanejo osemnajsta, devetnajsta in dvajseta alineja.

V tretjem odstavku se za besedama »spominskih priznanj« doda vejica in besedilo »spominskih pečatnih prstanov«.

5. člen

V 82. členu se v prvem odstavku za besedilom »priznanja za dolgoletno službo« doda vejica in besedilo »spominskega pečatnega prstana«.

KONČNA DOLOČBA

6. člen

Ta pravilnik začne veljati naslednji dan po objavi v Uradnem listu Republike Slovenije.

Št. 0070-24/2018-5
Ljubljana, dne 14. novembra 2018
EVA 2018-1911-0016

Karl Erjavec l.r.
Minister
za obrambo

3526. Pravilnik o spremembi Pravilnika o registru kmetijskih gospodarstev

Na podlagi 145. člena Zakona o kmetijstvu (Uradni list RS, št. 45/08, 57/12, 90/12 – ZdZPVHVVR, 26/14, 32/15, 27/17 in 22/18) izdaja ministrica za kmetijstvo, gozdarstvo in prehrano

P R A V I L N I K
o spremembi Pravilnika o registru kmetijskih gospodarstev

1. člen

V Pravilniku o registru kmetijskih gospodarstev (Uradni list RS, št. 83/16, 23/17 in 69/17) se tretji odstavek 9. člena spremeni tako, da se glasi:

»(3) Nagib, usmerjenost (ekspozicija) in nadmorska višina GERK se izračunajo na podlagi digitalnega modela reliefa 5 x 5 m, pridobljenega iz aerolaserskega skeniranja (LIDAR) v velikosti celice 1 x 1 m. Podatek o nagibu, usmerjenosti in nadmorski višini GERK je povprečje vrednosti nagiba, usmerjenosti in nadmorske višine na celotni površini GERK.«.

KONČNA DOLOČBA

2. člen

(začetek veljavnosti)

Ta pravilnik začne veljati naslednji dan po objavi v Uradnem listu Republike Slovenije.

Št. 007-242/2018
Ljubljana, dne 12. novembra 2018
EVA 2018-2330-0094

dr. Aleksandra Pivec l.r.
Ministrica
za kmetijstvo, gozdarstvo in prehrano

SODNI SVET

3527. Sklep o objavi javnega poziva sodnikom k vložitvi kandidatur na vodstveno mesto

Na podlagi določbe 62.b člena Zakona o sodiščih (ZS-UPB-4, Uradni list RS, št. 94/07 s spremembami in dopolnitvami) je Sodni svet Republike Slovenije, Trdinova ulica 4, Ljubljana, na 6. seji 8. novembra 2018 sprejel

S K L E P

Sodni svet objavlja javni poziv sodnikom k vložitvi kandidatur na vodstveno mesto:

– predsednik Okrajnega sodišča v Ilirski Bistrici
– predsednik Okrajnega sodišča v Škofji Loki.

Kandidati morajo prijavi oziroma kandidaturi priložiti življenjepis z opisom svoje strokovne dejavnosti, šestletni strateški program dela sodišča in dokazila, ki izkazujejo izpolnjevanje pogojev iz 62. člena Zakona o sodiščih. Predložitev šestletnega strateškega programa dela sodišča ni obvezna za kandidate za podpredsednike sodišč.

Prijavo oziroma kandidaturo naj kandidati v 30-ih dneh od objave poziva v Uradnem listu Republike Slovenije pošljejo na naslov: Republika Slovenija, Sodni svet, Trdinova ulica 4, 1000 Ljubljana, p.p. 675.

Predsednica Sodnega sveta RS
dr. Barbara Nerat l.r.

3528. Odločba o prenehanju sodniške funkcije

Sodni svet Republike Slovenije je na podlagi 23. člena Zakona o Sodnem svetu in 76. člena Zakona o sodniški službi na 1. seji 5. 7. 2018 sprejel

O D L O Č B O
o prenehanju sodniške funkcije

Dr. Božidarju Mercu, okrožnemu sodniku svetniku na Delovnem sodišču v Mariboru, preneha sodniška funkcija z dnem 31. 12. 2018 iz razloga po 4. točki prvega odstavka 74. člena Zakona o sodniški službi.

Predsednica Sodnega sveta RS
dr. Barbara Nerat l.r.

3529. Odločba o prenehanju sodniške funkcije

Sodni svet Republike Slovenije je na podlagi 23. člena Zakona o Sodnem svetu in 76. člena Zakona o sodniški službi na 1. seji 5. 7. 2018 sprejel

O D L O Č B O
o prenehanju sodniške funkcije

Mag. Darji Novak Krajšek, višji sodnici na Okrožnem sodišču v Ljubljani, preneha sodniška funkcija z dnem 31. 12. 2018 iz razloga po 4. točki prvega odstavka 74. člena Zakona o sodniški službi.

Predsednica Sodnega sveta RS
dr. Barbara Nerat l.r.

3530. Odločba o prenehanju sodniške funkcije

Sodni svet Republike Slovenije je na podlagi 23. člena Zakona o Sodnem svetu in 76. člena Zakona o sodniški službi na 2. seji 6. 9. 2018 sprejel

O D L O Č B O
o prenehanju sodniške funkcije

Anici Grilj, okrajni sodnici na Okrajnem sodišču v Domžalah, preneha sodniška funkcija 22. 9. 2018 iz razloga po 4. točki prvega odstavka 74. člena Zakona o sodniški službi.

Predsednica Sodnega sveta RS
dr. Barbara Nerat l.r.

3531. Odločba o prenehanju sodniške službe

Sodni svet Republike Slovenije je na podlagi 23. člena Zakona o Sodnem svetu in 76. člena Zakona o sodniški službi na 2. seji 6. 9. 2018 sprejel

O D L O Č B O
o prenehanju sodniške službe

Nadi Škrjanec Milotič, višji sodnici na Višjem sodišču v Kopru, preneha sodniška služba 31. 12. 2018 iz razloga po drugem odstavku 74. člena Zakona o sodniški službi.

Predsednica Sodnega sveta RS
dr. Barbara Nerat l.r.

DRUGI DRŽAVNI ORGANI IN ORGANIZACIJE

3532. Splošni akt o spremembah in dopolnitvah Splošnega akta o načinu izračuna plačil za uporabo elementov oštevilčenja

Na podlagi drugega odstavka 74. člena Zakona o elektronskih komunikacijah (Uradni list RS, št. 109/12, 110/13, 40/14 – ZIN-B, 54/14 – Odl. US, 81/15 in 40/17) izdaja Agencija za komunikacijska omrežja in storitve Republike Slovenije

S P L O Š N I A K T
o spremembah in dopolnitvah Splošnega akta o načinu izračuna plačil za uporabo elementov oštevilčenja

1. člen

V Splošnem aktu o načinu izračuna plačil za uporabo elementov oštevilčenja (Uradni list RS, št. 31/13, 21/16, 15/17) se v razpredelnici v 7. členu pod negeografske številke doda vrsta elementa oštevilčenja in pripadajoče število točk na element oštevilčenja, tako da je vsebina razpredelnice sledeča:

Vrsta elementov oštevilčenja	Število točk na element oštevilčenja
Geografske številke:	0,03
Negeografske številke:	
– številke, ki se uporabljajo v javnih mobilnih omrežjih ali za potrebe dostopa do javnih komunikacijskih storitev na fiksni lokaciji	0,03
– negeografske številke, ki se uporabljajo v fiksnih in mobilnih javnih omrežjih za potrebe storitev komunikacije med napravami (M2M/IoT)	0,01
številke brezplačnih storitev 80CDEF(GH):	
– šestmestne 80CDEF	40
– osemmestne 80CDEFGH	3
številke premijskih storitev 90CDEF(GH):	
– šestmestne 90CDEF	40
– osemmestne 90CDEFGH	3
Številke za storitve, kot so daljinsko glasovanje, masovno klicanje ... 89CDEF(G(H)):	
– šestmestne 89CDEF	40
– sedemmestne 89CDEFG	10
– osemmestne 89CDEFGH	3
Številke za vstop v posebna omrežja (podatkovna omrežja, internet) 88CDEFGH	3
Številke skrajšanega izbiranja razen za številke za klice v sili in številke za dostop do družbeno koristnih vseevropskih telefonskih storitev (116QRT)	
– trimestne številke	5.000
– štirimestne številke	500
– petmestne številke	50
Predpone za izbiro operaterja mednarodnih prenosnih omrežij 10 PQ	650

Nacionalna smerna koda (NDC – AB(C(D)):	
– dvomestne kode	1.600
– trimestne kode	400
– štirimestne kode	200
Signalne kode in druge kode	
– identifikacijska koda podatkovnega omrežja – DNIC	10
– koda mednarodne signalizacijske točke – ISPC	200
– koda nacionalne signalizacijske točke – DPC	10
– koda mobilnega omrežja – MNC	200
– številka izdajateljeve oznake – IIN	10
– usmerjalne kode 98MN	10
– koda nestandardne opreme – (koda proizvajalca opreme)	10
– druge kode	10

2. člen

Ta splošni akt prične veljati petnajsti dan po objavi v Uradnem listu Republike Slovenije.

Št. 0073-13/2018/22
Ljubljana, dne 13. novembra 2018
EVA 2018-3130-0034

Direktorica
mag. Tanja Muha l.r.

3533. Splošni akt o spremembah in dopolnitvah Splošnega akta o velikosti številskih blokov, za pridobitev katerih je treba vlogi priložiti projekt

Na podlagi četrtega odstavka 66. člena Zakona o elektronskih komunikacijah (Uradni list RS, št. 109/12, 110/13, 40/14 – ZIN-B, 54/14 – Odl. US, 81/15 in 40/17) izdaja Agencija za komunikacijska omrežja in storitve Republike Slovenije

SPLOŠNI AKT

o spremembah in dopolnitvah Splošnega akta o velikosti številskih blokov, za pridobitev katerih je treba vlogi priložiti projekt

1. člen

V prvem odstavku 2. člena Splošnega akta o velikosti številskih blokov, za pridobitev katerih je treba vlogi priložiti projekt (Uradni list RS, št. 62/13) se na koncu točke f) pika nadomesti s podpičjem in doda točka g), ki se glasi:

»g) v primeru negeografskih številk, ki se uporabljajo za potrebe storitev komunikacije med napravami (M2M/IoT)
– 100.000, 1.000.000 in 10.000.000 številk.«

2. člen

Ta splošni akt prične veljati petnajsti dan po objavi v Uradnem listu Republike Slovenije.

Št. 0073-15/2018/17
Ljubljana, dne 13. novembra 2018
EVA 2018-3130-0035

Direktorica
mag. Tanja Muha l.r.

3534. Splošni akt o spremembah in dopolnitvah Splošnega akta o vsebini in obliki vloge za izdajo odločbe o dodelitvi elementov oštevilčenja

Na podlagi tretjega odstavka 66. člena Zakona o elektronskih komunikacijah (Uradni list RS, št. 109/12, 110/13, 40/14 – ZIN-B, 54/14 – Odl. US, 81/15 in 40/17) izdaja Agencija za komunikacijska omrežja in storitve Republike Slovenije

SPLOŠNI AKT

o spremembah in dopolnitvah Splošnega akta o vsebini in obliki vloge za izdajo odločbe o dodelitvi elementov oštevilčenja

1. člen

V prvem odstavku 2. člena Splošnega akta o vsebini in obliki vloge za izdajo odločbe o dodelitvi elementov oštevilčenja (Uradni list RS, št. 62/13) se za 4. točko doda 5. točka, ki se glasi:

»5. M2M/IoT je komunikacijska tehnologija, kjer se podatki med napravami ali aplikacijami prenesejo samodejno z manjšim posredovanjem človeka ali brez njega. (npr. daljinski nadzor, vzdrževanje v industrijskih IoT aplikacijah, telemetrija, ipd.).«

Dosedanje peta, šesta, sedma, osma, deveta, deseta, enajsta, dvanajsta, trinajsta, štirinajsta, petnajsta, šestnajsta, sedemnajsta in osemnajsta točka postanejo šesta, sedma, osma, deveta, deseta, enajsta, dvanajsta, trinajsta, štirinajsta, petnajsta, šestnajsta, sedemnajsta, osemnajsta in devetnajsta točka.

2. člen

Obrazec iz 4. člena splošnega akta, ki je del in priloga splošnega akta, se nadomesti z obrazcem, ki je priložen temu splošnemu aktu.

3. člen

Ta splošni akt prične veljati petnajsti dan po objavi v Uradnem listu Republike Slovenije.

Št. 0073-14/2018/15
Ljubljana, dne 13. novembra 2018
EVA 2018-3130-0036

Direktorica
mag. Tanja Muha l.r.

Priloga

Obrazec za vlogo za izdajo odločbe o dodelitvi elementov oštevilčenja oziroma o vračilu neuporabljenih elementov oštevilčenja

Ta vloga se nanaša na (ustrezno označiti):

	dodelitev elementov oštevilčenja
	vračilo elementov oštevilčenja

Podatki o vlagatelju:

Izpolni fizična oseba

Ime in priimek	
Naslov	
Davčna številka	
Kontaktna oseba, telefon, e-pošta	

Izpolni pravna oseba

Firma (polni naziv)	
Firma (skrajšan naziv)	
Sedež	
Davčna številka	
Zakoniti zastopnik	
e-pošta zakonitega zastopnika	
Kontaktna oseba splošni podatki, telefon,faks, e-pošta	

Dokazi o tem, da je vlagatelj upravičen do dodelitve elementov oštevilčenja -66.člen (1)

Operater: - navesti vpisno številka operaterja v uradni evidenci operaterjev - navesti javna komunikacijska omrežja oziroma javne komunikacijske storitve za katera potrebuje elemente oštevilčenja
Druga fizična ali pravna oseba: - vlogi priloži dokaze da elemente oštevilčenja potrebuje za opravljanje dejavnosti, ki je v javnem interesu, kakor je določeno v področni zakonodaji ali predpisih EU, ki se nanašajo na elemente oštevilčenja.

Podatki o vrsti, količini in namenu uporabe elementov oštevilčenja, ki jih vlagatelj želi dobiti

(oz. podatki o vrsti, količini posameznih vrst elementov oštevilčenja, ki jih vlagatelj želi vrniti)

Geografske številke

- v skladu z ustreznim določilom (7. člena) Splošnega akta o načrtu oštevilčenja o geografskih številkah vlagatelj lahko sam izbere proste bloke številk.
- podati je treba utemeljitev, na podlagi katerih vlagatelj dokazuje, da bo dodeljena količina elementov oštevilčenja v treh letih uporabljena in podatke o tem kolikšen delež morebiti že dodeljenih elementov oštevilčenja zahtevane vrste je že uporabljenih (aktivnih):

Navesti je potrebno željen blok oz. bloke številk izza izbranih medkrajevnih kod (TC) v naslednjem formatu za zapis (nacionalne (značilne) številke (N(S)N)) osemmestne : $AB_1C_1D_1E_1F_1G_1H_1$ do $AB_2C_2D_2E_2F_2G_2H_2$

Negeografske številke

- v skladu z ustreznim določilom (8. člena) Splošnega akta o načrtu oštevilčenja o negeografskih številkah vlagatelj lahko sam izbere proste številke oziroma bloke številk razen v primeru negeografskih številk, ki se uporabljajo za potrebe storitev komunikacije med napravami (M2M/IoT). Le te se dodeljujejo po vrstnem redu prostih številk.

- podati je treba utemeljitev, na podlagi katerih vlagatelj dokazuje, da bo dodeljena količina elementov oštevilčenja v treh letih uporabljena in podatke o tem kolikšen delež morebiti že dodeljenih elementov oštevilčenja zahtevane vrste je že uporabljenih (aktivnih).

V odvisnosti od vrste negeografskih številk je potrebno navesti:
- posamezno številko oz. številke v formatu za zapis (nacionalne (značilne) številke (N(S)N)) osemmestne ali šestmestne: ABCDEF(GH)

- blok oz. bloke številk v naslednjem formatu za zapis (nacionalne (značilne) številke (N(S)N)) osemmestne : $AB_1C_1D_1E_1F_1G_1H_1$ do $AB_2C_2D_2E_2F_2G_2H_2$

- negeografske številke, ki se uporabljajo v javnih mobilnih omrežjih

- negeografske številke, ki se uporabljajo za potrebe dostopa do javnih komunikacijskih storitev na fiksni lokaciji (na primer za potrebe prenosa govora po internetnem protokolu)

Negeografske številke za brezplačne storitve:

- mednarodne storitve brezplačnega klica: (0) 800 xxxxx

- nacionalne storitve brezplačnega klica: (0) 80 xxxx(xx)

- negeografske številke za premijske storitve: (0) 90 xxxx(xx)

- negeografske številke, ki se uporabljajo za dostop do posebnih omrežij (podatkovna omrežja, internet, navidezna zasebna omrežja ...): (0) 88 xxxxxx

- negeografske številke, ki se uporabljajo za storitve daljinskega glasovanja, masovno klicanje ..., in so lahko šest-, sedem- ali osemmestne: (0) 89 xxxx(x)(x)

- negeografske številke, ki se uporabljajo v fiksnih in mobilnih javnih omrežjih za potrebe storitev komunikacije med napravami (M2M/IoT): (0) 91 xxxxxxxxxx

Navesti število blokov		Blok številk
Mobilno javno omrežje	Fiksno javno omrežje	
		Bloki v obsegu 10.000 številk
		Bloki v obsegu 100.000 številk
		Bloki v obsegu 1.000.000 številk
		Bloki v obsegu 10.000.000 številk

Nacionalne smerne kode (NDC) – (v skladu z določili načrta oštevilčenja)

AB

ABC

ABCD

Številke skrajšanega izbiranja

– v skladu z ustreznimi določili (9.člena) Splošnega akta o načrtu oštevilčenja o številkah skrajšanega izbiranja jih določi in dodeli agencija

*opomba:

Številke skrajšanega izbiranja se dodeljujejo in vračajo posamično, v primeru zahtev po tri- in štirimestnih številkah kratkega izbiranja se praviloma uporabi postopek javnega razpisa.

Vrste številk skrajšanega izbiranja:

- 11P(Q(R)):
- 116QRT:
- 118Q(R) :
- 19P(Q(R)):

Predpona za izbiro operaterja prenosnih omrežij 10PQ

- v skladu z ustreznim določilom (10. člena) Splošnega akta o načrtu oštevilčenja o predponi za izbiro operaterja prenosnih omrežij jo določi in dodeli agencija.

10PQ :

Usmerjalna koda 98MN

- v skladu z ustreznim določilom (11. člena) Splošnega akta o načrtu oštevilčenja o usmerjalni kodi jo določi in dodeli agencija.

98MN

Ustrezno označiti uporabo	Vrsta omrežja
	Mobilno javno omrežje
	Fiksno javno omrežje

Koda podatkovnega omrežja DNIC

- v skladu z ustreznim določilom (17. člena) Splošnega akta o načrtu oštevilčenja o identifikacijski kodi podatkovnega omrežja jo določi in dodeli agencija.

293 P

Koda mobilnega omrežja MNC

- v skladu z ustreznim določilom (18. člena) Splošnega akta o načrtu oštevilčenja o mednarodni oznaki mobilnega naročnika jo določi in dodeli agencija.

MNC

Koda mednarodne signalizacijske točke - ISPC

- v skladu z ustreznim določilom (19. člena) Splošnega akta o načrtu oštevilčenja o kodi mednarodne signalizacijske točke jo določi in dodeli agencija.

ISPC

V skladu z določili ITU-T Priporočila Q.708 je treba navesti še naslednje podatke:

- funcionalnosti omrežnega elementa (STP, SEP, SCCP, ISC, GMSC …):
- proizvajalca in tip omrežnega elementa, ki mu bo dodeljena koda:
- poštni naslov kraja, kjer je/bo vaša oprema (omrežni element) instalirana:
- enotno ime signalne točke ISPC, kakor želite, da bo vpisano v ITU-T- TSB listo:
- predviden čas začetka obratovanja (mesec, leto):
- identifikacija vsaj ene planirane MTP signalne relacije:
- ime in naslov oddaljene signalne točke:
- lokacija oddaljene signalne točke:
- ISPC koda oddaljene signalne točke, če je znana:

Koda nacionalne signalizacijske točke - DPC, OPC

- v skladu z ustreznim določilom (20. člena) Splošnega akta o načrtu oštevilčenja o kodi nacionalne signalizacijske točke jo določi in dodeli agencija.

DPC, OPC

Številka izdajateljeve oznake - IIN

- v skladu z ustreznim določilom (21. člena) Splošnega akta o načrtu oštevilčenja o številki izdajateljeve oznake jo določi in dodeli agencija

IIN

Koda proizvajalca opreme

– v skladu z ustreznim določilom (22. člena) Splošnega akta o načrtu oštevilčenja o kodi nestandardne opreme jo določi in dodeli agencija

IZJAVA

Izjavljamo, da s podpisom jamčimo za resničnost in popolnost podatkov navedenih v tej vlogi.

Zakoniti zastopnik ali pooblaščena oseba: _____
/ime in priimek/

_____
/podpis/

Datum : _____

Žig

Če je potrebno vlagatelj obrazcu priloži naslednje priloge (*):

1. Ustrezno pooblastilo v primeru podpisa pooblaščene osebe
2. Projekt, ki vsebuje načrt o oceni potreb za prihodnja tri leta

Ustrezno izpolnjen obrazec vključno s prilogami je treba poslati Agenciji za komunikacijska omrežja in storitve Republike Slovenije, Stegne 7, Ljubljana, priporočeno po pošti.

DRUGI ORGANI IN ORGANIZACIJE

3535. Sklep o prenehanju veljavnosti Stališča 11

Na podlagi 4. in 15. člena Zakona o revidiranju (Uradni list RS, št. 65/08; odslej ZRev-2) ter v skladu s soglasjem Agencije za javni nadzor nad revidiranjem št. 10.00-19/2018 z dne 18. 9. 2018 je Revizijski svet Slovenskega inštituta za revizijo na 5. redni seji dne 10. maja 2018 sprejel

S K L E P

Stališče 11 – Dodatni revizijski pregled glede izpolnjevanja pravil o upravljanju s tveganji v borznoposredniških družbah – objavljen v Uradnem listu RS, št. 22/10, preneha veljati.

Stališče preneha veljati na dan objave tega sklepa v Uradnem listu Republike Slovenije.

Št. 14/2018
Ljubljana, dne 10. maja 2018

Sonja Anadolli l.r.
Predsednica Revizijskega sveta
Slovenskega inštituta za revizijo

3536. Spremembe in dopolnitve stališča 18 – Revizijski pregled letnega poročila investicijskega sklada

Na podlagi 4. in 15. člena Zakona o revidiranju (Uradni list RS, št. 65/08; odslej ZRev-2) ter v skladu s soglasjem Agencije za javni nadzor nad revidiranjem št. 10.00-19/2018 z dne 18. 9. 2018 je Revizijski svet Slovenskega inštituta za revizijo na 5. redni seji dne 10. maja 2018 sprejel

S P R E M E M B E I N D O P O L N I T V E S T A L I Š Č A 1 8

Revizijski pregled letnega poročila investicijskega sklada

1. člen

Drugi odstavek prvega člena se spremeni tako, da se glasi:

(2) Določila Stališča se smiselno uporabljajo za vse investicijske sklade, ki so zavezani pripravi letnega poročila po Zakonu o investicijskih skladih in družbah za upravljanje (Uradni list RS, št. 31/15 in 81/15; v nadaljnjem besedilu: ZISDU-3).

2. člen

V drugem členu se pri besedi »ZISDU-2« številka 2 spremeni v 3.

3. člen

V prvem odstavku tretjega člena se v točki 3 na koncu beseda »in« nadomesti z vejico.

V četrti točki se na koncu stavka pika nadomesti z vejico in besedo »in«.

Doda se nova peta točka, ki se glasi:

»5. pravilnosti in popolnosti obvestil in poročil.«

V drugem odstavku tretjega člena se v točki 3 na koncu beseda »in« nadomesti z vejico.

V četrti točki se na koncu stavka pika nadomesti z vejico in besedo »in«.

Doda se nova peta točka, ki se glasi:

»5. o pravilnosti in popolnosti obvestil in poročil.«

4. člen

V 5. členu se besedna zveza »ZISDU-2« nadomesti z »ZISDU-3«.

5. člen

8. člen se spremeni tako, da se glasi:

8. člen

(Posli s skrbnikom oziroma z njim povezanimi osebami)

(1) V zvezi s posli s skrbnikom oziroma z njim povezanimi osebami revizor presoja:

– ali so izpolnjeni pogoji iz drugega do četrtega odstavka 162. člena ZISDU-3, pod katerimi je mogoče sklepati posle, prepovedane po prvem odstavku 162. člena ZISDU-3;

– ali sta družba za upravljanje oziroma skrbnik pri teh poslih ravnala v najboljšem interesu vlagateljev v investicijski sklad, in sicer na način, kot to predpisuje Sklep o poslovanju družbe za upravljanje (Uradni list RS, št. 11/16).

(2) Pri presoji iz prejšnjega odstavka revizor lahko upošteva naključne datume iz 4. člena tega stališča.

6. člen

Doda se nov 9. člen, ki se glasi:

9. člen

(Pravilnost in popolnost obvestil in poročil)

(1) Revizor pri preverjanju pravilnosti in popolnosti obvestil in poročil Agenciji z revizijskimi postopki pridobi zadostne in ustrezne dokaze, da so poročila in obvestila, ki jih družba za upravljanje pripravlja o poslovanju investicijskega sklada, skladna s podatki in informacijami, ki izhajajo iz poslovnih knjig in druge dokumentacije.

(2) Revizor pri preverjanju pravilnosti in popolnosti javnih objav informacij o poslovanju investicijskega sklada z revizijskimi postopki pridobi zadostne in ustrezne dokaze, da so javne objave, ki jih družba za upravljanje pripravlja o poslovanju investicijskega sklada, skladna s podatki in informacijami, ki izhajajo iz poslovnih knjig in druge dokumentacije.

(3) Revizor pri preverjanju pravilnosti in popolnosti obvestil in poročil Agenciji ter javnih objav informacij o poslovanju investicijskega sklada lahko upošteva naključne datume iz 4. člena tega stališča.

7. člen

V novem 11. členu (Datum uveljavitve in uporabe) se črta drugi odstavek.

8. člen

Priloga k stališču se spremeni tako, da se glasi:

Zgled revizorjevega poročila o spoštovanju pravil, določenih v ZISDU-3 in splošnih aktih o upravljanju investicijskega sklada, izdanih na njegovi podlagi

POROČILO O DEJANSKIH UGOTOVITVAH, NAMENJENO (tistim, ki so navedeni v pogodbi)

Na podlagi *Sklepa o revizijskem pregledu letnega poročila investicijskega sklada* (Uradni list RS, št. 11/16; odslej Sklep) smo opravili postopke, za katere smo se dogovorili z vami in ki jih navajamo v nadaljevanju. To so postopki v zvezi s spoštovanjem pravil, določenih v ZISDU-3 in splošnih aktih o upravljanju investicijskega sklada, izdanih na njegovi podlagi pri *investicijskem skladu ABC za* poslovno leto, ki se je končalo 31. 12. 20xx. Posel je bil opravljen v skladu z *Mednarodnim standardom sorodnih storitev 4400 – Posli opravljanja dogovorjenih postopkov v zvezi z računovodskimi informacijami.* Edini namen postopkov je bil, da bi vam pomagali pri presoji upoštevanja določil Zakona o investicijskih skladih in družbah za upravljanje (Uradni list RS, št. 31/15, 81/15), *Sklepa o naložbah investicijskega sklada* (Uradni list RS, št. 11/16), *Sklepa o izračunu čiste vrednosti sredstev in vrednosti enote premože-*

nja vzajemnega sklada (Uradni list RS, št. 11/16) v poslovnem letu, ki se je končalo 31. 12. 20xx.

Opravljene postopke povzemamo takole:

1. Pregledali smo dopustnost naložb investicijskega sklada in njegovo izpostavljenost, upoštevajoč ZISDU-3, splošne akte, izdane na njegovi podlagi, ter pravila upravljanja oziroma statut investicijskega sklada.

2. Pregledali smo, ali je vrednost enote premoženja odprtega investicijskega sklada oziroma knjigovodska vrednost delnice investicijske družbe izračunana na podlagi podatkov, ki izhajajo iz računovodskih izkazov in na način, kot ga predpisuje zakonodaja, ki se nanaša na izračun vrednosti enote premoženja oziroma knjigovodsko vrednost delnice investicijskega sklada.

3. Pregledali smo izpolnjevanje pravil o upravljanju tveganj, na način, kot to predpisuje 8. člen Sklepa.

4. Pregledali smo, ali so pri poslih, ki jih dovoljuje 162. člen ZISDU-3, izpolnjeni pogoji iz prvega in drugega odstavka istega člena in ali sta družba za upravljanje oziroma skrbnik pri teh poslih ravnala v najboljšem interesu vlagateljev v investicijski sklad.

5. Pregledali smo pravilnosti in popolnosti obvestil in poročil Agenciji ter javnih objav o poslovanju investicijskega sklada.

Poročamo o ugotovitvah:

a) V zvezi s 1. točko smo ugotovili,... (navedba dejanskih ugotovitev, vključno z morebitnimi nepravilnostmi).

b) V zvezi z 2. točko smo ugotovili,... (navedba dejanskih ugotovitev, vključno z morebitnimi nepravilnostmi).

c) V zvezi s 3. točko smo ugotovili,... (navedba dejanskih ugotovitev, vključno z morebitnimi nepravilnostmi).

d) V zvezi s 4. točko smo ugotovili,... (navedba dejanskih ugotovitev, vključno z morebitnimi nepravilnostmi).

e) V zvezi s 5. točko smo ugotovili,... (navedba dejanskih ugotovitev, vključno z morebitnimi nepravilnostmi).

Ker opravljeni postopki niso niti revizija niti preiskava v skladu z Mednarodnimi standardi revidiranja ali Mednarodnimi standardi poslov preiskovanja, v povezavi s spoštovanjem pravil, določenih v ZISDU-3 in splošnih aktih o upravljanju investicijskega sklada, izdanih na njegovi podlagi, v tem poročilu ne dajemo nikakršnega zagotovila.

Če je bila opravljena revizija računovodskih izkazov za isto leto:

Ker je bila poleg tega dodatnega revizijskega pregleda opravljena tudi revizija računovodskih izkazov investicijskega sklada ABC v skladu z *Mednarodnimi standardi revidiranja,* smo o morebitnih drugih zadevah poročali v revizorjevem poročilu o revidiranih računovodskih izkazih.

Če ni bila opravljena revizija računovodskih izkazov za isto leto:

Če bi opravili dodatne postopke ali pa revizijo ali preiskavo računovodskih izkazov v skladu z *Mednarodnimi standardi revidiranja* ali *Mednarodnimi standardi poslov preiskovanja,* bi utegnili najti še kake druge zadeve, o katerih bi vam poročali.

Naše poročilo služi izključno namenu, predstavljenemu v prvem odstavku, in se sme posredovati zgolj strankam, določenim v pogodbi. Poročilo se nanaša izključno na spoštovanje pravil, določenih v ZISDU-3 in splošnih aktih o upravljanju investicijskega sklada, izdanih na njegovi podlagi in ne velja za celotne računovodske izkaze investicijskega sklada.

Datum
Naslov REVIZOR

Št. 13/2018
Ljubljana, dne 10. maja 2018

Sonja Anadolli l.r.
Predsednica Revizijskega sveta
Slovenskega inštituta za revizijo

3537. Razlage Kolektivne pogodbe za zdravnike in zobozdravnike v Republiki Sloveniji (KPZZ), sprejete na seji dne 6. 11. 2018

RAZLAGE

Kolektivne pogodbe za zdravnike in zobozdravnike v Republiki Sloveniji (KPZZ), sprejete na seji dne 6. 11. 2018

Odbor za razlago Kolektivne pogodbe za zdravnike in zobozdravnike v RS je na podlagi 9. točke obligacijskih določb Kolektivne pogodbe za zdravnike in zobozdravnike v Republiki Sloveniji (Uradni list RS, št. 14/94, 15/94, 22/96, 23/96, 39/98, 46/98, 97/00, 87/03, 3/04, 50/05, 57/06, 60/08, 83/10, 89/10, 91/10, 1/11, 5/12, 19/12, 40/12, 54/12, 3/13, 46/13, 67/13, 7/14, 38/14, 52/14, 3/15, 9/15, 55/15, 4/16, 21/16, 51/16 in 3/17, 16/17, 38/17, 46/17, 3/18, 44/18 in 47/18) na seji dne 6. 11. 2018 sprejel naslednje razlage:

Posebni tarifni del Kolektivne pogodbe za zdravnike in zobozdravnike zaradi realizacije Zakona o sistemu plač v javnem sektorju (Uradni list RS, št. 60/08, 36/09, 44/09, 97/09, 29/10, 83/10, 89/10, 91/10, 1/11 – popr., 38/14, 9/15, 4/16, 21/16, 60/16, 46/17, 16/17, 61/17, 72/17, 44/18)

II. TARIFNI DEL

3. člen

(Uvrščanje zdravnikov brez specializacije in zobozdravnikov – VII/2. tarifni razred)

Čas brezposelnosti se ne šteje v obdobje 12-ih let delovnih izkušenj po opravljenem strokovnem izpitu iz prve alineje četrtega odstavka 3. člena Posebnega tarifnega dela KPZZ.

4. člen

(Uvrščanje zdravnikov specialistov – VIII. tarifni razred)

Čas brezposelnosti se ne šteje v obdobje 12-ih let delovnih izkušenj po opravljenem strokovnem izpitu iz prve alineje drugega odstavka 4. člena Posebnega tarifnega dela KPZZ.

Predsednik
Odbora za razlago kolektivne pogodbe
za zdravnike in zobozdravnike v RS
Silvan Saksida l.r.

3538. Aneks št. 3 h Kolektivni pogodbi za poklicne novinarje (KPPN)

Na podlagi petega odstavka 13. člena Zakona o sistemu plač v javnem sektorju (Uradni list RS, št. 95/07 z vsemi nadaljnjimi spremembami in dopolnitvami – ZSPJS) ter 71. člena Kolektivne pogodbe za poklicne novinarje (Uradni list RS, št. 31/91) in Aneksa h Kolektivni pogodbi za poklicne novinarje (Uradni list RS, št. 61/08) skleneta pogodbeni stranki:

na strani delodajalca: Radiotelevizija Slovenija, javni zavod, ki ga zastopa generalni direktor Igor Kadunc

in na strani delojemalca: Sindikat novinarjev Slovenije, ki ga zastopa Tomaž Karat ter Koordinacija novinarskih sindikatov RTV SLO, ki jih zastopa Tomaž Karat, predsednik

ANEKS št. 3

h Kolektivni pogodbi za poklicne novinarje (KPPN)

1. člen

S tem aneksom se šifre orientacijskih delovnih mest, kot so navedene v Aneksu h KPPN (Uradni list RS, št. 61/08) spre-

menijo skladno s šiframi, kot navedene v Kolektivni pogodbi za javni sektor (Uradni list RS, št. 95/07 s spremembami), in sicer na naslednji način:

– Za delovno mesto Novinar komentator se zdajšnja šifra G027048 nadomesti s šifro G027018;

– Za delovno mesto Novinar poročevalec se zdajšnja šifra G27040 nadomesti s šifro G027019;

– Za delovno mesto Novinar specialist se zdajšnja šifra G27041 nadomesti s šifro G027020;

– Za delovno mesto Novinar urednik se zdajšnja šifra G27043 nadomesti s šifro G027021.

2. člen

Aneks št. 3 se zaradi poenotenja novinarskih delovnih mest v eni kolektivni pogodbi dopolni z delovnim mestom: Urednik programa, ki ga sicer vsebuje že Aneks h kolektivni pogodbi javnega zavoda RTV Slovenija (Uradni list RS, št. 69/08) pod zaporedno številko 156, šifra delovnega mesta G027111.

3. člen

Ta aneks začne veljati naslednji dan po objavi v Uradnem listu Republike Slovenije.

Ljubljana, dne 8. novembra 2018

Za delodajalsko stran
Radiotelevizija Slovenija, javni zavod
Igor Kadunc l.r.
generalni direktor

Za delojemalsko stran
Sindikat novinarjev Slovenije
Tomaž Karat l.r.
predsednik

Koordinacija novinarskih sindikatov
RTV Slovenija
Tomaž Karat l.r.

OBČINE

AJDOVŠČINA

3539. Sklep o spremembi Sklepa o potrditvi Cenika uporabe tržnih prostorov in sejmišča ter najema stojnic

Na podlagi 16. člena Statuta Občine Ajdovščina (Uradni list RS, št. 44/12 in 85/15) in 11. člena Odloka o prodaji blaga zunaj prodajaln ter o gospodarjenju z javnimi tržnicami in sejmišči v Občini Ajdovščina (Uradni list RS, št. 74/17) je Občinski svet Občine Ajdovščina na 9. korespondenčni seji, ki je potekala med 26. 10. in 29. 10. 2018 sprejel

S K L E P
o spremembi Sklepa o potrditvi Cenika uporabe tržnih prostorov in sejmišča ter najema stojnic

1. člen

Občinski svet Občine Ajdovščina potrjuje s strani Komunalno stanovanjske družbe d.o.o. Ajdovščina predlagani začasni Cenik uporabe tržnih in sejmiščnih prostorov ter najema stojnic z dne 24. 10. 2018, ki je priložen temu sklepu.

2. člen

(1) Ta Sklep se objavi v Uradnem listu Republike Slovenije in prične veljati naslednji dan po objavi.

(2) Ta Sklep se uporablja do 31. 3. 2019 oziroma do zaključka 1. faze investicije v prenovo mestnega jedra Kastra.

(3) V času veljavnosti tega Sklepa se Cenik uporabe tržnih prostorov in sejmišča ter najema stojnic, ki ga je Občinski svet sprejel 31. 5. 2018, ne uporablja.

Št. 301-5/2018
Ajdovščina, dne 29. oktobra 2018

Župan
Občine Ajdovščina
Tadej Beočanin l.r.

Priloga:
Cenik uporabe tržnih prostorov in sejmišča ter najema stojnic z dne 24. 10. 2018

1. CENIK

Občinski svet Občine Ajdovščina potrjuje s strani Komunalno stanovanjske družbe d.o.o. Ajdovščina predlagani začasni cenik uporabe tržnih in sejmiščnih prostorov ter prevoza in namestitve stojnic za prodajo na tržnici, oziroma na drugih lokacijah tako, da so cene po posameznih storitvah naslednje:

PRODAJNI PROSTOR, STORITEV	ENOTA MERE	CENA brez DDV (EUR)	DDV 22%	CENA z DDV (EUR)
I. PRODAJA NA OSREDNJI TRŽNICI				
Najem enodnevni (do 4 m^2)	prodajno mesto/dan	0,82	0,18	1,00
Najem enodnevni v pokritem delu tržnice	prodajno mesto/dan	1,64	0,36	2,00
Rezervacija prostora 30 dni	prodajno mesto/mesec	4,10	0,90	5,00
Dodatno zavzet prodajni prostor	do 3 m^2/dan	2,46	0,54	2,00
II. PRODAJA NA DRUGIH LOKACIJAH (izven organizirane tržnice)				
Najem enodnevni (do 4 m^2)	prodajno mesto/dan	4,92	1,08	6,00

PRODAJNI PROSTOR, STORITEV	ENOTA MERE	CENA brez DDV (EUR)	DDV 22%	CENA z DDV (EUR)
III. PRODAJA NA TRŽNICI – NA LESENI ZLOŽLJIVI STOJNICI				
Namestitev lesene zložljive stojnice	stojnica/dan	8,20	1,46	10,00
IV. PRODAJNI PROSTOR NA LASTNI STOJNICI				
Najem enodnevni prodajnega prostora (do 4 m^2)	prodajni prostor/dan	4,10	0,90	5,00
Rezervacija mesečna	prodajni prostor	16,39	3,61	20,00
Dodatno zavzet prodajni prostor	do 3 m^2/dan	4,10	0,90	5,00
Dodatno zavzet prodajni prostor	vsak dodatni m^2	0,82	0,18	1,00
IV. PRODAJNI PROSTOR NA SEJMIŠČU				
Najem sejmiščnega prostora (1 vozilo)	sejmiščni prostor/dan	4,10	0,90	5,00
V. NAJEM STOJNIC DO TRI DNI				
Do 8 stojnic na lokacijo v občini Ajdovščina – prevoz do 4 km	dovoz in odvoz	57,38	12,62	70,00
Do 8 stojnic na lokacijo v občini Ajdovščina – prevoz nad 4 km	dovoz in odvoz	73,77	16,23	90,00

2. OSTALE DOLOČBE ZA OBLIKOVANJE CEN

a.) Določitev cene za prevoz in namestitev lesenih zložljivih stojnic na lokacijah izven občine Ajdovščina je v pristojnosti direktorja Komunalno stanovanjske družbe d.o.o..

b.) Lesene zložljive stojnice prevaža izključno Komunalno stanovanjska družba d.o.o. Ajdovščina.

3. PRIČETEK VELJAVNOSTI

Cenik prične veljati naslednji dan po objavi v Uradnem listu in se uporablja do 31. 3. 2018 oziroma do zaključka 1. faze investicije v prenovo mestnega jedra Kastra.

BISTRICA OB SOTLI

3540. Odlok o turistični taksi v Občini Bistrica ob Sotli

Na podlagi 17. člena Zakona o spodbujanju razvoja turizma (Uradni list RS, št. 13/18), 29. člena Zakona o lokalni samoupravi (Uradni list RS, št. 94/07 – uradno prečiščeno besedilo, 27/08 – odl. US, 76/08, 79/09, 51/10, 84/10 – odl. US, 40/12 – ZUJF, 14/15 – ZUUJFO, 76/16 – odl. US, 11/18 – ZSPDSLS-1 in 30/18) in 15. člena Statuta Občine Bistrica ob Sotli (Uradni list RS, št. 82/16 – uradno prečiščeno besedilo) je Občinski svet Občine Bistrica ob Sotli na 27. redni seji dne 25. 10. 2018 sprejel

O D L O K
o turistični taksi v Občini Bistrica ob Sotli

1. člen

Ta odlok določa višino turistične takse, ki jo plačujejo državljani Republike Slovenije in tujci, ki prenočujejo v nastanitvenih obratih na območju Občine Bistrica ob Sotli.

2. člen

Višina turistične takse za prenočitev na osebo na dan se določi v znesku 1,2 EUR.

V znesek iz prejšnjega odstavka ni vključena promocijska taksa, ki znaša 25% zneska turistične takse in se na podlagi zakona, ki ureja spodbujanje turizma začne pobirati 1. januarja 2019.

Višina turistične takse, ki je opredeljena s tem členom odloka, se spremeni v sorazmerni višini, kot se zviša znesek turistične takse, ki jo uskladi Vlada republike Slovenije v skladu s četrtim odstavkom 17. člena ZSRT-1. Spremembo višine turistične takse objavi občina na svoji spletni strani.

3. člen

Turistično in promocijsko takso iz 2. člena tega odloka zavezanci plačajo ponudniku prenočišč skupaj s plačilom za prenočitev. Ponudnik prenočišč nakaže prejete turistične in promocijske takse na poseben račun Občine Bistrica ob Sotli in na način, ki je objavljen na uradni spletni strani Občine Bistrica ob Sotli, do 25. dne v mesecu za pretekli mesec.

4. člen

Ponudniki prenočišč morajo voditi evidenco o turistični taksi. Ta evidenca se lahko vodi na podlagi knjige gostov, ki jo vodijo po veljavnem zakonu, ki ureja prijavo prebivališča.

Evidenca turistične takse poleg podatkov iz knjige gostov vsebuje še:

– podatek o številu prenočitev posameznega gosta;

– skupno vsoto pobrane turistične in promocijske takse za posameznega gosta;

– če je oseba oproščena plačila celotne ali dela turistične takse, mora biti v evidenci obrazložen razlog oprostitve (ponudnik prenočišč mora hraniti dokumente/dokaze, na podlagi katerih je upošteval oprostitev).

Podatki v evidenci turistične takse se hranijo enako obdobje kot knjiga gostov. Hranijo se lahko v fizični ali elektronski obliki.

Podatki o evidenci turistične takse morajo biti za vsakega posameznega gosta izpolnjeni najkasneje zadnji dan njegovega prenočevanja.

Osebe iz prvega odstavka tega člena vodijo evidenco turistične takse elektronsko ali ročno.

5. člen

Nadzor nad izvajanjem tega odloka izvaja Medobčinski inšpektorat – Skupni prekrškovni organ občinskih uprav občin Bistrica ob Sotli, Brežice, Krško, Radeče in Sevnica, ki je v skladu z določili predpisov o prekrških tudi prekrškovni organ.

Če pristojni inšpektor pri opravljanju nalog inšpekcijskega nadzora ugotovi, da so kršena določila tega odloka, odredi, da se nepravilnosti, ki jih ugotovi, odpravijo v roku, ki ga določi, odredi pa lahko tudi druge ukrepe, ki so potrebni za odpravo nepravilnosti.

6. člen

Z globo 2.000 eurov se kaznuje pravna oseba, ki ne vodi evidence turistične takse skladno s 4. členom tega odloka.

Z globo 500 eurov se za prekršek iz prvega odstavka tega člena kaznuje samostojni podjetnik posameznik ali posameznik, ki samostojno opravlja dejavnost.

Z globo 400 eurov se za prekršek iz prvega odstavka tega člena kaznuje odgovorna oseba pravne osebe.

Z globo 300 eurov se za prekršek iz prvega odstavka tega člena kaznuje fizična oseba, sobodajalec in kmet, ki prejema turiste na prenočevanje.

7. člen

Z dnem uveljavitve tega odloka preneha veljati Odlok o turistični taksi v Občini Bistrica ob Sotli (Uradni list RS, št. 69/14).

8. člen

Do 31. 12. 2018 se zaračunava turistično takso za prenočevanje, kot jo opredeljuje Odlok o turistični taksi v Občini Bistrica ob Sotli (Uradni list RS, št. 69/14), od 1. 1. 2019 dalje pa se za višino turistične takse uporablja določila tega odloka, vključno s predpisano promocijsko takso.

9. člen

Ta odlok začne veljati petnajsti dan po objavi v Uradnem listu Republike Slovenije.

Št. 032-0012/2014-02-27
Bistrica ob Sotli, dne 25. oktobra 2018

Župan
Občine Bistrica ob Sotli
Franjo Debelak l.r.

CANKOVA

3541. Odlok o Občinskem prostorskem načrtu Občine Cankova

Na podlagi 52. člena Zakona o prostorskem načrtovanju (Uradni list RS, št. 33/07, 70/08 – ZVO-1B, 108/09, 80/10 – ZUPUDPP (106/10 popr.), 43/11 – ZKZ-C, 57/12, 57/12 – ZUPUDPP-A, (109/12), 14/15 – ZUUJFO in 61/17 – ZUreP-2) (v nadaljevanju: ZPNačrt) in 16. člena Statuta Občine Cankova (Uradni list RS, št. 91/13) je Občinski svet Občine Cankova na 19. redni seji dne 25. 10. 2018 sprejel

O D L O K
o Občinskem prostorskem načrtu Občine Cankova

I. UVODNE DOLOČBE

1. člen
(predmet in namen Občinskega prostorskega načrta Občine Cankova)

(1) S tem odlokom se v skladu z Odlokom o strategiji prostorskega razvoja Slovenije (Uradni list RS, št. 76/04, 33/07 – ZPNačrt in 61/17 – ZureP-2) (v nadaljevanju: SPRS) in Uredbo o prostorskem redu Slovenije (Uradni list RS, št. 122/04, 33/07 – ZPNačrt in 61/17 – ZureP-2) (v nadaljevanju: PRS) sprejme Občinski prostorski načrt Občine Cankova (v nadaljevanju: OPN).

(2) OPN je prostorski akt, s katerim se, ob upoštevanju usmeritev iz državnih prostorskih aktov, razvojnih potreb občine in varstvenih zahtev, določijo cilji in izhodišča prostorskega razvoja občine, načrtujejo prostorske ureditve lokalnega pomena ter določijo pogoji umeščanja objektov v prostor.

2. člen
(sestavni del OPN)

(1) Sestavni deli OPN so:
– tekstualni del: uvodne določbe, strateški del, izvedbeni del, končne določbe, priloga;
– grafični del: grafični prikazi strateškega dela, grafični prikazi izvedbenega dela;
– priloge: Izvleček iz hierarhično višjih prostorskih aktov, Prikaz stanja prostora, Strokovne podlage, Smernice in mnenja nosilcev urejanja prostora in upravljavcev gospodarske javne infrastrukture, Obrazložitev in utemeljitev prostorskega akta, Povzetek za javnost, Okoljsko poročilo z dodatkom za varovana območja in Dodatne priloge.

(2) OPN je sestavljen iz strateškega in izvedbenega dela.

(3) V strateškem delu OPN se za celotno območje Občine Cankova (v nadaljevanju: občine) določijo:
– izhodišča in cilji prostorskega razvoja občine,
– zasnova prostorskega razvoja občine in določitev okvirnih območij naselij, vključno z območji razpršene gradnje in razpršene poselitve,
– zasnova gospodarske javne infrastrukture lokalnega pomena,
– usmeritve za razvoj poselitve in celovito prenovo,
– usmeritve za razvoj v krajini,
– zasnova območij s posebnimi usmeritvami,
– usmeritve za določitev namenske rabe zemljišč,
– usmeritve za določitev prostorskih izvedbenih pogojev.

(4) V izvedbenem delu OPN se določijo:
– enote urejanja prostora (v nadaljevanju: EUP);
– podenote urejanja prostora (v nadaljevanju: pEUP);
– območja podrobnejše namenske rabe prostora (v nadaljevanju: PNRP);
– območja urejanja gospodarske javne infrastrukture (v nadaljevanju: GJI);
– prostorsko izvedbene pogoje (v nadaljevanju: PIP);
– območja, za katere se pripravi občinski podrobni prostorski načrt (v nadaljevanju: OPPN).

II. STRATEŠKI DEL OPN

3. člen
(izhodišča in cilji prostorskega razvoja občine)

(1) OPN temelji na usmeritvah iz SPRS in PRS. Dejavnosti v prostoru občine se usmerjajo na način, da ustvarjajo največje pozitivne učinke za prostorsko uravnotežen in gospodarsko učinkovit razvoj, socialno povezanost ter kakovost naravnega in bivalnega okolja. Zagotavlja se racionalna raba prostora in varnost prebivalstva z ustreznim načrtovanjem, večnamensko rabo in povezovanjem sektorjev. Negativna stanja v prostoru se izboljšujejo s prostorskimi in okoljskimi ukrepi.

(2) V občini, predvsem pa v občinskem središču naselju Cankova, se spodbuja razvoj delovnih mest in s tem zmanjšuje vsakodnevne delovne migracije. Zagotavlja se kvalitetno bivalno okolje z ustrezno in racionalno infrastrukturno opremljenostjo, razvito mrežo gospodarskih in storitvenih dejavnosti, dostopnostjo do javne družbene infrastrukture, ustrezna oskrba s pitno vodo, varstvo ljudi, premoženja, kulturne dediščine in okolja ter varstvo pred naravnimi in drugimi nesrečami. Prostorski razvoj se usmerja izven območij, ki jih lahko ogrožajo naravne in druge nesreče.

(3) Občina leži na skrajnem jugozahodu pokrajine imenovane Goričko in s svojo zahodno mejo meji na sosednjo Republiko Avstrijo. Na jugu občina meji na Občino Tišina, na vzhodu na Občino Puconci in na severu na Občino Rogašovci. Občina meri cca 31 km^2 in šteje 1.831 prebivalcev. Vključuje 8 naselij, ki jim pripadajo enako imenovane katastrske občine. Občina je nastala z delitvijo Občine Cankova – Tišina v letu 1999. Z ustanovitvijo samostojne občine je naselje Cankova bilo opredeljeno kot občinsko središče, ki zadovoljuje upravne, centralne, oskrbne in druge funkcije.

(4) Območje občine je izrazito kmetijsko, kljub temu kmetijstvo ni več vodilna gospodarska panoga, saj se z njim ukvarja vedno manj prebivalstva. Večjih kmetij je manj, ohranja se ljubiteljsko (ali dopolnilno) obdelovanje zemlje in reje živine. Demografski kazalci v občini so zaskrbljujoči, zato je občina tudi uvrščena med demografsko ogrožena obmejna območja. V občini je prisotno pomanjkanje delovnih mest, zato se pretežni del prebivalstva vozi na delo v regijsko središče Mursko Soboto in sosednjo Republiko Avstrijo. Območje občine je zaradi odsotnosti večjih urbanih središč in industrije ter lege v dokaj naravnem okolju in krajinskem parku, kvalitetno bivalno okolje. To je tudi osnovni razvojni potencial občine, ki nudi pogoje za razvoj turizma, obnovljivih virov energije, podjetništva, primarnega kmetijstva in dopolnilnih kmetijskih dejavnosti.

(5) Pomemben povezovalni člen med občinami Goričkega je območje Krajinskega parka Goričko (v nadaljevanju: KP Goričko), kjer se že izvajajo skupni programi za promocijo Goričkega.

(6) Naselja v občini so prilagojena dvema krajinskima tipoma. V nižinskem delu so naselja strnjena, obcestna ali gručasta, razporejena ob lokalnih cestah, v dolini potoka Ledave predvsem v smeri sever–jug. V gričevnatem delu so strnjeni deli naselij razporejeni po slemenih, vrhovih in dolinah. Tukaj prevladuje razpršena poselitev, ki na celotnem območju Goričkega, kakor tudi v občini, predstavlja avtohtoni poselitveni vzorec. Občinsko središče občine je naselje Cankova, ostala naselja pa so pretežno podeželska naselja. Poseben tip poselitve predstavljajo vinske kleti in počitniške hišice ter romski zaselki. Posamezni tovrstni objekti predstavljajo negativen pojav v prostoru oziroma t.i. razpršeno gradnjo.

(7) Na območju občine trenutno ni pridobivalnega prostora, za katerega bi bila podeljena rudarska pravica za gospodarsko izkoriščanje mineralnih surovin.

(8) Cilji prostorskega razvoja občine vključno s cilji KP Goričko so:

– zagotoviti delovna mesta v občini,
– ustvariti kvalitetne pogoje bivanja z zagotovitvijo novih bivalnih površin,
– zagotoviti opremljenost vseh naselij z javno komunalno infrastrukturo predvsem s kvalitetno pitno vodo in kanalizacijo,
– zagotoviti nadaljnji razvoj kmetijstva,
– ohraniti prostorsko identiteto naselij,
– zagotoviti stavbna zemljišča za nadaljnji razvoj gospodarskih dejavnosti,
– zaradi ohranjanja vzorca poselitve v krajinskem parku in demografske ogroženosti na območju občine se ohranja in dopolnjuje gradnja v območjih razpršene poselitve, s čimer se racionalno izkoristi izgrajena GJI,
– izvajajo se ukrepi trajnostne mobilnosti primerni za podeželski prostor in spodbuja fizična integracija prometnih podsistemov,
– zagotoviti ureditev romskih naselij,
– spodbujati rabo obnovljivih virov energije,
– ohranjati in varovati objekte in območja kulturne dediščine,
– ohranjati raznovrstnost narave in videz kulturne krajine oziroma izboljšati stanje, kjer je to potrebno, z naravi prijazno rabo zemljišč na način, ki vrstam in habitatom zagotavlja obstoj (upoštevanje tradicionalnih načinov rabe),
– skozi delovanje KP Goričko povečevati utrip v razvoju podeželja in na ta način povečati dodano vrednost in zagotavljati kakovost bivanja,
– ohranjati in vzdržno razvijati krajinska območja s prepoznavnimi značilnostmi, ki so pomembna na regionalni in lokalni ravni – območje Goričkega,
– cilji občine so tudi cilji, ki so zastavljeni v okviru KP Goričko in temeljijo na trajnostnem razvoju ob hkratnem zagotavljanju razvojnih možnostih prebivalstva.

4. člen

(zasnova prostorskega razvoja občine in določitev okvirnih območij naselij, vključno z območji razpršene gradnje in razpršene poselitve)

(1) Prednostna območja za razvoj poselitve so vsa strnjena naselja oziroma njihovi deli, predvsem pa občinsko središče naselje Cankova. Poselitev se usmerja v proste površine znotraj vseh naselij, pa tudi na nove površine, kjer se racionalno izrabi izgrajena GJI, to so proste površine med in ob obstoječo pozidavo. Poselitev naj se usmerja izven območij naravnih vrednot, varovanih habitatnih tipov ter habitatov varovanih vrst.

(2) Omrežje naselij v občini, s svojo vlogo in funkcijo, tvorijo vsa v OPN opredeljena naselja. Centralno naselje v občini je občinsko središče, naselje Cankova, ki je opredeljeno kot lokalno središče, ki se razvija v občinsko središče in zagotavlja prebivalcem naselja in njegovega zaledja možnosti za vsakodnevno oskrbo, osnovno izobraževanje, informiranje in druženje. Naselje Cankova predstavlja enotno oskrbovalno središče na zahodnem Goričkem. Cilji prostorskega razvoja lokalnega središča naselja Cankova so:

– omogočiti širitev naselja in ustvariti kvalitetne pogoje bivanja z zagotovitvijo dodatnih, bolj ugodnih površin za stanovanjsko gradnjo in območij za rekreacijo,
– zagotoviti opremljenost naselja z GJI,
– ohranjati in krepiti prostorsko identiteto naselja,
– ohranjati urbani center naselja,
– zagotoviti delovna mesta v naselju, za katere je treba rezervirati nove površine in
– povečati ponudbo oskrbnih dejavnosti.

Ostala naselja so opredeljena kot podeželska naselja. Nekatera izmed njih imajo poudarjeno posamezno funkcijo, in sicer naselji Krašči in Korovci sta opredeljeni kot podeželski naselji s poudarjeno turistično funkcijo ter naselje Skakovci kot podeželsko naselje s poudarjeno proizvodno funkcijo. Ostala naselja so podeželska naselja, ki so namenjena bivanju s kmečkimi gospodarstvi in zadovoljujejo osnovno preskrbo, servisne dejavnosti, obrt, turizem in rekreacijo.

(3) Gričevnato območje občine je območje razpršene poselitve s posameznimi večjimi ali manjšimi zaselki ter posamičnimi domačijami, kjer so definirana stavbna zemljišča. Na območju razpršene poselitve se poselitev usmerja na prosta nepozidana stavbna zemljišča, katerim se priključujejo manjše zaokrožitve in zapolnitve pretrganih poselitvenih vrzeli, s čimer se racionalno izrabi izgrajena GJI.

(4) Na gričevnatem območju občine je opaziti tudi vinograde, ki pa niso strnjeni v večje komplekse, zato so tudi vinske kleti opazne kot osameli objekti na prisojnih legah. V občini območja za gradnjo vinskih kleti niso definirana. Ti objekti so opredeljeni, kot del podeželskega naselja oziroma kot območja razpršene poselitve.

(5) Na območju občine se nahaja posamični romski zaselki. Nekateri izmed njih so povsem ločeni od ostale poselitve. Romska naselja so, razen enega, dokaj urejena. Opredeljena so kot razpršena gradnja, zato so v OPN opredeljena kot območja razpršene gradnje, za katera je predvidena sanacija.

(6) Razvoj proizvodnih in poslovnih dejavnosti se usmerja na proste in novo priključene površine ob obstoječih območjih opredeljenih, kor gospodarska območja. V naselju Cankova in ostalih naseljih se spodbuja razvoj obstoječih dejavnosti in zagotovi razvoj servisnih in obrtnih dejavnosti.

(7) Razvoj centralnih dejavnosti je usmerjen pretežno v občinsko središče, kjer se ohranja temeljne strukture naselja ter ohrani in dopolni urbani center. Obstoječa območja centralnih dejavnosti v preostalih naseljih se ohranjajo in razvijajo v skladu s svojimi prostorskimi možnostmi in omejitvami.

(8) Razvoj kmetijske dejavnosti se ohranja v vseh naseljih. Nove večje kmetije, kmečka gospodarstva, farme ipd. se umešča izven naselij.

(9) Razvoj športnih in rekreacijskih dejavnosti se usmerja na že določene in nove površine v in izven naselij.

(10) Območja varstva narave so kot potencial za razvoj turizma premalo izkoriščena, zato se spodbuja razvoj sonaravnega turizma na območju celotne občine. Občina načrtuje izrabo geotermalne vode v turistične namene (Korovci). Turizem, s poudarkom na sonaravnem turizmu, se spodbuja predvsem na območju KP Goričko.

(11) Pri načrtovanju in poseganju v prostor se ohranjanja kulturne značilnosti prostora. Objekti in območja kulturne dediščine naj bodo poleg naravnih danosti KP Goričko smiselno vključeni v razvoj sonaravnega turizma na območju občine.

(12) Temeljne smeri prometnega povezovanja naselij v občini in regiji potekajo po obstoječem cestnem omrežju, ki potekajo pretežno v smeri sever–jug in tudi vzhod–zahod.

(13) Družbene in naravnogeografske razmere so pogojevale razvoj temeljnih smeri prometnega povezovanja naselij v občini. Avtohtona razpršena poselitev je pogojevala razvoj goste cestne mreže cest nižjega ranga (lokalne ceste, javne poti), ki posamezna strnjena naselja, zaselke in kmetije povezujejo med seboj in jih navezujejo na ceste višjega ranga (lokalne ceste, državne ceste) ter jim s tem omogočajo dostop do lokalnega središča ter istočasno tudi do naselij v domači in sosednjih občinah.

(14) Temeljne smeri prometnega povezovanja na regionalnem nivoju potekajo po cestnem omrežju višjega ranga (državne ceste). Državne ceste, ki prečkajo občino, povezujejo naselja v občini s širšim regijskim prostorom in sosednjo Republiko Avstrijo in tudi Madžarsko.

(15) Temeljne smeri prometnega povezovanja na regionalnem nivoju potekajo v smeri proti sosednjim občinam, središčema nacionalnega pomena, mestoma Maribor in Murska Sobota, središčema regionalnega pomena, mestoma Ljutomer in Lendava (Madžarska) in sosednjo Republiko Avstrijo in Madžarsko.

5. člen

(zasnova GJI lokalnega pomena)

(1) V zasnovi GJI lokalnega pomena je poseben poudarek namenjen oskrbi prebivalstva z neoporečno pitno vodo, saj se celotno območje Goričkega in s tem občina nahaja na vododeficitarnem območju. Vzpodbuja se povezovanje vodooskrbnih sistemov v bolj racionalne, učinkovite in strokovno nadzorovane sisteme. V ta namen je tudi občina pristopila k pripravi in izvedbi celovite vodooskrbe Pomurja. Občina naj skladno s prepisom o oskrbi s pitno vodo zagotovi oskrbo prebivalcev iz javnega vodovodnega sistema z rekonstrukcijo in novogradnjo javnega vodovodnega sistema na vseh poselitvenih območjih na njenem območju, razen na poselitvenih območjih, kjer se oskrbuje iz posameznega vodnega vira manj kot 50 prebivalcev s stalnim prebivališčem ali je letna povprečna zmogljivost oskrbe s pitno vodo manj kot 10 m^3 pitne vode na dan. Vodni viri, ki trenutno niso v funkciji zaradi priključitve na regionalni vodooskrbni sistem Pomurja, se naj vzdržujejo kot rezervni (nadomestni) vodni viri za primere izrednih razmer in za potrebe požarne varnosti. Občina mora zagotoviti, da imajo vsi prebivalci občine dostop do zdravstveno ustrezne pitne vode.

(2) Zaradi povečanih potreb po pitni vodi narašča tudi potreba po čiščenju komunalnih odplak, zato se v vseh strnjenih delih naselij načrtuje kompleksno zbiranje in čiščenje odpadnih voda. Na območju razpršene poselitve pa se čiščenje izvaja z individualnimi sistemi. Padavinska voda se zbira ločeno in se čim dlje zadrži na mestu, kamor je padla. Odvaja se ločeno in se prioritetno spelje v tla na ožji lokaciji ali pa se spelje v površinske odvodnike (potoke). Občina mora zagotoviti, da se na območjih, ki so določena z operativnim programom odvajanja in čiščenja komunalnih voda, komunalna odpadna voda odvaja v javno kanalizacijo, zaključeno z ustrezno čistilno napravo. Na območjih, ki niso določena z operativnim programom odvajanja in čiščenja komunalnih voda, morajo lastniki stavb odvajati komunalno odpadno vodo v ustrezno malo komunalno čistilno napravo ali nepretočno greznico. Take objekte je treba evidentirati, izvajalec javne službe pa mora zagotavljati monitoring ter sprejem blata in gošč iz teh objektov na ustrezni čistilni napravi.

(3) V zasnovi GJI lokalnega pomena je poudarek na ureditvi lokalnih cest za izboljšanje prometne varnosti. Država načrtuje ureditev državne ceste R3-717/5614 Cankova–Gerlinci. Predvsem je poudarek po razširitvi voznih pasov. Ob cestah skozi strnjene dele naselij se uredi ločene površine za pešce in kolesarje. Občina spodbuja in razvija ureditev turističnih, tematskih peš in kolesarskih poti. Poudarek je tudi na vzpostavitvi lokalnega javnega potniškega prometa. Na območjih bistvenega povečevanja prometnih obremenitev na glavnih regionalnih prometnicah, na območju občine, se izvedejo ukrepi za umirjanje prometa v naseljih. V okviru izvajanja ukrepov trajnostne mobilnosti primernih za podeželski prostor se pristopi k izvajanju ukrepov, kot so npr. izgradnja primerne infrastrukture za pešce in kolesarje znotraj naselji in med njimi (zlasti v naseljih, skozi katera potekajo regionalne ceste) in njihova ustrezna navezava na prometna vozlišča (avtobusne postaje), vzpostavitev učinkovitega javnega potniškega prometa, vzpostavitev alternativnih oblik javnega prevoza, kot so organizacija prevoza »na klic« z minibusi ali kombiji, združevanje posebnih linijskih prevozov z rednimi linijskimi prevozi (npr. s šolskim ali delavskim avtobusom se lahko peljejo tudi drugi potniki), brezplačen prevoz za starejše občane ipd.. Občina naj spodbuja in promovira ostale alternativne oblike prevozov, kot je npr. sopotništvo, ter pomaga pri organiziranju prevozov manj mobilnih skupin prebivalcev. Spodbuja se razvoj mreže privlačnih, urejenih, varnih in redno vzdrževanih kolesarskih poti znotraj naselij in med njimi, ki se naj med drugim ustrezno navezuje na prometna vozlišča (avtobusne postaje). Na pomembnejših avtobusnih postajališčih ter pomembnejših javnih površinah se naj uredi zadostno število varnih in pokritih parkirišč za kolesa, vzpostavijo se naj območja za postavitev brezplačnih servisnih delavnic po sistemu »popravi si sam« ipd.. Pristopi se k promociji kolesarjenja npr. s spodbujanjem nakupa službenih koles, organiziranja vodenih kolesarskih izletov, osveščanjem javnosti v lokalni skupnosti ipd..

(4) Preko območja občine potekajo zračne poti. Pri načrtovanju posegov v prostor je treba upoštevati omejitve v območjih zračnih poti predvsem določila povezana z ovirami za zračni promet iz 110. člena Zakona o letalstvu (Uradni list RS, št. 81/10 in 46/16). V primeru vpliva objektov na varnost zračnega prometa, je potrebno predhodno pridobiti ustrezno soglasje pristojnega ministrstva, objekt pa je potrebno označiti in zaznamovati v skladu z veljavnimi predpisi.

(5) Spodbuja se razvoj telekomunikacijskega omrežja za vključitev najširšega kroga prebivalcev v informacijsko družbo. Spodbuja se tudi povezovanje in združevanje obstoječih telekomunikacijskih omrežij. Tako je na območju občine predvidena ureditev optičnega kabla za širokopasovni internet. Območje občine je solidno pokrito tudi s signali mobilne telefonije.

(6) Na območju občine je v srednjeročnem obdobju predvidena obnova in izgradnja elektroenergetskih vodov in naprav, in sicer: 20 kV DV Gornji Črnci–Pertoča (d-047)-obnova, 20 kV kablovodi (KBV): KBV Cankova 2–Skakovci Šinko, KBV Korovci Rojko, KBV Korovci Sončne Terme, KBV Gerlinci meja, KBV Gerlinci meja–Korovci Kosmatice in transformatorske postaje 20/0,4 kV (TP): TP Korovci Rojko, TP Korovci Sončne terme, TP Gerlinci meja, TP Mlajtinci igrišče. Za potrebe rezervnega napajanja treba povečati prereze obstoječih glavnih vodov, ki potekajo preko Goričkega. V ta namen je treba predelati na prerez Al/Fe 70/12 mm^2 vode na relaciji Gornji Črnci–Pertoča–Motovilci (sedaj prereza 25/4 oziroma 35/6 mm^2) v skupni dolžini približno 6,3 km.

(7) Občina bo pri načrtovanju v prostoru upoštevala vse možnosti uporabe obnovljivih virov energije, predvsem sončno energijo in energijo biomase. Energija iz biomase temelji predvsem na uporabi biomase (odpadkov) iz kmetijstva in gozdarstva.

(8) Občina zagotavlja ločeno zbiraje odpadkov na izvoru ter recikliranje in ponovno uporabo nekaterih ločeno zbranih snovi. Predvsem so to odpadki, ki se lahko uporabijo kot biomasa za proizvodnjo energije iz obnovljivih virov. Vzpostavi se register nelegalnih odlagališč odpadkov, ki se ga redno posodablja. Sanira se vsa nelegalna odlagališča odpadkov in preprečuje njihovo ponovno nastajanje. Prednost pri sanaciji nelegalnih odlagališč odpadkov imajo nelegalna odlagališča odpadkov s prisotnostjo nevarnih odpadkov. Pristopi se k izvedbi projektov za večanje ozaveščenosti lokalnega prebivalstva na področju odlaganja odpadkov.

(9) Občina načrtuje izgradnjo GJI na vseh območjih, ki so opredeljena kot stavbna zemljišča ter povezovalne vode med njimi.

6. člen

(usmeritve za razvoj poselitve in celovito prenovo)

(1) Razvoj naselij vključuje notranji razvoj in širitev. V občini je razvoj vseh naselij prvenstveno usmerjen v notranji razvoj, to je zapolnitev nezazidanih stavbnih zemljišč in širitev občinskega središča za stanovanjske in gospodarske dejavnosti. Poselitev se ne širi na območja naravnih vrednot, varovanih habitatnih tipov, habitatnih tipov in habitatov varovanih vrst.

(2) Notranji razvoj naselij je usmerjen v zapolnitev nezazidanih stavbnih zemljišč v vrzelih v strnjenih delih naselij. Proste vrzeli so pretežno namenjene za gradnjo individualnih stanovanjskih hiš, v območjih razpršene poselitve pa tudi za gradnjo kmetijskih objektov.

(3) Prenova v naseljih je omejena na prenovo GJI. S prenovo naselja se izboljšajo funkcionalne, tehnične, prostorsko-oblikovalske, bivalne, gospodarske, socialne, kulturne in ekološke razmere v naselju ali delu naselja in je ob tem mogoče ustvariti kvalitetne pogoje za razvoj naselja. Predvidena je prenova zadružnih farm in posameznih opuščenih objektov.

(4) Načrtno usmerjanje poselitve je dolgoročna zagotovitev površin za gradnjo stanovanj. Načrtno se širi le lokalno središče Cankova, kjer je tudi manj nezazidanih stavbnih zemljišč in kjer občina želi zagotoviti površine za stanovanja. Ostala naselja so opredeljena kot podeželska naselja, kjer niso predvidene večje širitve naselij, pač pa gre v teh naseljih za zarobitve in zapolnitve stavbnih zemljišč, kjer je tudi izgrajena GJI. S priključitvijo posamičnih parcel zagotovimo lastnikom možnost gradnje na lastni parceli. Širitev je omejena na posamične parcele v zasebni lasti ob pogoju, da je do parcele urejena komunalna infrastruktura, da ima parcela urejen dostop z javne ceste in da gre za prostorsko zaokrožitev oziroma zapolnitev meje naselja ali razpršene poselitve. V podeželskih naseljih, ki imajo poudarjeno posamezno funkcijo in sicer naselji Krašči in Korovci s turistično funkcijo ter naselje Skakovci s proizvodno funkcijo se spodbuja razvoj navedenih dejavnosti.

(5) Razvoj dejavnosti v naseljih je vezan na opremljena stavbna zemljišča, zato občina načrtuje povečanje gospodarske cone v Cankovi. Predvidene so tudi povečave funkcionalnih zemljišč ob obstoječih obrtnih dejavnostih Skakovci. V ostalih naselij je predvidena pretežno stanovanjska gradnja, servisne ter poslovne dejavnosti, ki dopolnjujejo stanovanjsko funkcijo. V vseh naseljih se spodbuja razvoj turističnih dejavnosti v skladu s cilji KP Goričko.

(6) Razvoj centralnih in gospodarskih dejavnosti je usmerjen pretežno v občinsko središče, kjer se ohranja temeljne strukture naselja ter ohrani in dopolni urbani center. Ohranja se obulična pozidava, ohranja se zaporednost zazidave v območjih kmečkega naselja. Nove stanovanjske površine se nameni za individualno stanovanjsko gradnjo, blokovska gradnja se usmerja v centralni del naselja Cankova.

(7) Gradnja izven poselitvenih območij v občini je možna za potrebe kmetijske, turistične in športno-rekreacijske dejavnosti. Večje kmetije (farme) se načrtujejo v primerni oddaljenosti od obstoječe poselitve. Omeji se razpršena gradnja, obstoječa območja in objekti razpršene gradnje se sanirajo.

(8) Za ohranjanje razpršene poselitve se načrtuje zapolnjevanje obstoječih stavbnih zemljišč (notranji razvoj), obnova, prenova obstoječih, tudi zapuščenih domačij, ponovna gradnja zakonito zgrajenih objektov ter novogradnje, ki predstavljajo zapolnjevanje prostih površin med stavbnimi zemljišči in zaokrožitev zaselkov ali območij razpršene poselitve s čimer se funkcionalno zaokrožijo komunalno opremljena območja v skladu z usmeritvami SPRS.

(9) Zelene površine so v čim večji možni meri v javni funkciji ter dostopne čim širšemu krogu prebivalstva. Površine za šport in rekreacijo naj bodo urejene na način, da bodo zagotavljale dostopnosti do športa in rekreacije za vse starostne in socialne skupine prebivalstva. V čim večji meri se naj izkoristita obstoječa športna in rekreacijska infrastruktura.

7. člen

(usmeritve za razvoj v krajini)

(1) Razvoj v krajini se usmerja v razvoj naravnih potencialov. V občini so to predvsem kmetijska zemljišča in gozdovi, sledijo vode in podzemni viri (nafta, plin, geotermalna voda). V krajini se spodbuja sonaravno naravnan turizem, ekološki način kmetovanja in uporaba obnovljivih virov energije.

(2) Spodbuja se razvoj kmetijstva v skladu z usmeritvami KP Goričko. Na gričevnatem območju občine se na kmetijskih zemljiščih vzpodbuja razvoj vinogradništva in sadjarstva, v nižinah pa predvsem poljedelstva.

(3) Agrarne operacije in podobni ukrepi se izvajajo na celotnem območju občine.

(4) Na področju gozdarstva se ohranja ekološka, socialna in proizvodna funkcija, ter mešana kmetijsko-gozdarska funkcija na območjih zaraščanja. Ohranjajo se vse gozdne površine (zaplate, obmejki, biokoridorji v kmetijski krajini ipd.). Zaradi velikega deleža gozdnatosti se v občini izvaja in spodbuja izkoriščanje lesne mase za gospodarstvo in tudi za pridobivanje toplotne energije. V ta namen je potrebno zagotoviti mesta za deponiranje lesne mase. Gozdne površine ob poselitvi se ohranja in vključuje v zeleni sistem naselij.

(5) Vodna zemljišča se izkorišča za oskrbne, gospodarske in turistično-rekreacijske namene (Ledavsko jezero), pri čemer se zagotavlja njihovo varstvo v smislu trajne ohranitve kemijskega in ekološkega stanja ter krajinskega in ekološkega pomena. Vzpodbuja se varčna in smotrna raba pitne vode, varuje se obstoječe in potencialno pomembne vodne vire. Z določenimi ekoremediacijskimi in hidrotehničnimi ukrepi se na in ob vodotokih spodbuja posege v smeri njihovih izboljšav, predvsem na odsekih, kjer so potrebne določene ureditve za zagotavljanje večje protipoplavne varnosti.

(6) Razvija se obstoječa in nova turistična območja z možnostjo ureditve nastanitvenih objektov. Celotna občina je v KP Goričko, kjer se z razvojem kmetijstva, kmetijskih dopolnilnih dejavnosti ter z ohranitvijo in širitvijo razpršene poselitve vzpodbuja rekreativni in kmečki turizem.

(7) Spodbuja se nadaljnji razvoj mreže pohodniških, kolesarskih, jahalnih in pešpoti. Poti naj se ustrezno navežejo na regionalno, državno in evropsko mrežo poti, ki potekajo čez območje občine oziroma njeni bližini. Njihove lokacije in nanje vezane ureditve ne smejo biti v nasprotju s conacijo gozdnega prostora ter naravovarstvenimi zahtevami in usmeritvami KP Goričko.

(8) V vseh namenskih površinah je dopustno načrtovanje prostorskih ureditev in posegov v prostor zunaj območij naselij iz 44. člena ZPNačrt-a.

8. člen

(posebna območja, prepoznavne kvalitete in vrednote)

(1) Posebna območja so območja režimov, ki so zavarovana s področnimi predpisi. To so območja varstva narave, območja in objekti kulturne dediščine ter druga območja z režimi, ki se jih v OPN upošteva kot obvezna izhodišča za razvoj prostora.

(2) V občini so posebna območja z vidika krajinskih in urbanističnih značilnosti prostora že določena in zavarovana s KP Goričko. Kot posebna območja so opredeljena še območja naravnih vrednot, območja in objekti nepremične kulturne dediščine, območja Nature 2000, ekološko pomembna območja in elementi krajine, pomembni za ohranjanje biotske raznovrstnosti (mejice, grmovni in drevesni osamelci ipd.).

9. člen

(usmeritve za razvoj območij za varstvo pred naravnimi in drugimi nesrečami, območij zaščite in reševanja ter območij za obrambo)

(1) Poplavna območja v občini so ob potoku Dobel v Skakovcih in potekajo vzdolž levega in desnega brega potoka vse od pričetka nižje terase oziroma ravnine pa do meje z Občino Tišina. Kot poplavno območje je opredeljeno tudi Ledavsko jezero, kjer je poselitev zavarovana z visokovodnimi nasipi. Podatki o poplavnih območjih so pridobljeni iz javnih evidenc in se jih obvezno upošteva pri pripravi OPN. Poplavna območja so po namenski rabi kmetijska ali gozdna zemljišča, v naseljih Skakovci in Krašči pa tudi stavbna zemljišča, na katerih ni predvidena sprememba rabe. Na poplavnih, erozijskih in plazljivih območjih se ne načrtuje prostorskih ureditev oziroma dejavnosti, ki lahko te procese sprožijo. Na poplavnih območjih se prepove vse dejavnosti in vse posege, ki imajo lahko ob poplavi škodljiv vpliv na vode, vodna in priobalna zemljišča ali povečujejo poplavno ogroženost območja. Dopustni so le posegi, ki so namenjeni varstvu pred škodljivim delovanjem voda in posegi, ki izhajajo iz osnovne kmetijske in gozdne rabe zemljišč.

(2) Severovzhodni del območja občine se nahaja na erozijskem območju. Na erozijskih območjih je potrebno pred posegom v prostor zagotoviti ustrezne običajne in zahtevnejše protierozijske ukrepe. Na erozijskih in plazljivih območjih se ne načrtuje prostorskih ureditev oziroma dejavnosti, ki lahko te procese sprožijo.

(3) Območje občine se nahaja na območju VII. stopnje potresne varnosti po MCS lestvici oziroma v območju z najnižjim projektnim pospeškom tal, ki znaša 0,100 [g], kar je treba upoštevati pri gradnji zahtevnejših objektov in pri izvedbi ostalih posegov.

(4) V občini ni posebnih požarno ogroženih območij. V območja požarne ogroženosti naravnega okolja štejemo gozdne površine, vendar je požarna ogroženost običajna. Za vsako dejavnost se na podlagi predpisov o požarni varnosti preveri požarna ogroženost, kar se kot pogoj opredeli v izvedbenem delu OPN. V vseh naseljih delujejo prostovoljna gasilska društva z običajno opremo za interventno gašenje lokalnih požarov.

(5) V občini ni posebnih območij za potrebe obrambe. Prav tako občina nima izdelanega občinskega načrta za obrambo.

(6) Občina ima definirano območje za ruševine na območju čistine naprave v Cankovi, kjer se nahaja tudi center za ločeno zbiranje odpadkov ter deponijo za gradbeni material na območju gospodarske dejavnosti v Skakovcih. Posebnih območij za množične pokope občina ne definira, saj so v naseljih vaška pokopališča, ki zagotavljajo dovolj prostora v primeru potrebe po množičnih pokopih. Tudi območij za pokop kadavrov v občini ni, v primeru večjega pomora živali je določeno zbirno mesto na območju čistilne naprave v Cankovi, od koder se jih odvaža na farmo Nemščak. Prostori za množično zbiranje ljudi in namestitev v primeru nesreče so v šolskem objektu in vaško – gasilskih domovih.

(7) Na območju občine ni evidentiranih vojnih grobišč.

10. člen

(usmeritve za določitev namenske rabe zemljišč)

(1) Osnovna namenska raba zemljišč je povzeta iz prostorskih sestavin planov občine, dopolnjena z novimi spremembami namenske rabe. Deli se na stavbna zemljišča, kmetijska zemljišča, gozdna zemljišča, vodna zemljišča in druga zemljišča.

(2) PNRP se določi na podlagi sedanje pretežne rabe in na podlagi načrtovane razmestitve dejavnosti. Znotraj stavbnih zemljišč je le v lokalnem središču naselja Cankova in večjih podeželskih naseljih več območij različnih PNRP, v ostalih naseljih pa so po namenu ločeni le centralni objekti (pretežno so to vaško – gasilski domovi, kapele) ter rekreacijske in zelene površine (igrišča, pokopališča). V lokalnem središču naselja Cankova se površine za individualno gradnjo opredelijo kot stanovanjske površine, ki se prepletajo z območji za centralne dejavnosti, območji za posebne namene, zelenimi površinami in območji za proizvodne dejavnosti. Večino ostalih naselij se opredeli kot površine podeželskega naselja. Avtohtona gradnja, kjer se nahajajo pretežno kmečka gospodarstva se opredelijo kot površine razpršene poselitve. Znotraj vseh naselij se posebej opredelijo območja prometnih površin.

(3) V izvedbenem delu OPN se območja osnovne namenske rabe delijo na PNRP glede na pretežnost rabe. Pri tem se upošteva naslednje usmeritve:

– v lokalnem središču s pripadajočim območjem se PNRP določi z upoštevanjem obstoječe namembnosti površin;

– območja s pretežno individualnimi stanovanjskimi objekti znotraj lokalnega središča naselja Cankova se opredelijo kot stanovanjska območja s servisnimi in obrtnimi dejavnostmi;

– ostala naselja se opredelijo pretežno kot podeželska naselja z možnostjo ohranitve kmetijske dejavnosti;

– proizvodne, obrtne, poslovne in druge dejavnosti se usmerjajo ob že urejene tovrstne cone in se opredelijo kot površine gospodarskih dejavnosti;

– turistična in podobna območja se opredelijo kot posebna območja.

(4) Zemljišča prometne infrastrukture so zemljišča državnih cest (regionalne ceste) ter občinske ceste (lokalne ceste in javne poti), ki se opredelijo kot območja prometne infrastrukture. Kot prometna infrastruktura so opredeljena tudi parkirišča.

(5) Kmetijska zemljišča pokrivajo največji del površja občine. Občina na kmetijskih zemljiščih tudi v prihodnosti načrtuje intenzivno rabo. V izvedbenem delu OPN se kmetijska zemljišča opredelijo kot najboljša kmetijska zemljišča in druga kmetijska zemljišča.

(6) Gozdna zemljišča so zemljišča porasla z gozdnim drevjem. Gozdovi so povzeti po prostorskih sestavinah planov občine, po dejanski rabi zemljišč in po gozdnogospodarskih načrtih.

(7) Vodotoki in Ledavsko jezero (akumulacija) se na območju občine v izvedbenem delu OPN opredelijo kot območja celinskih voda. Posebej se kot območja vodne infrastrukture označijo vodnogospodarski objekti pred obstoječo akumulacijo – Ledavsko jezero in pred zadrževalnikom v Korovcih.

(8) Znotraj območja občine se posebej opredelijo območja za potrebe okoljske, telekomunikacijske in elektroenergetske infrastrukture.

(9) V primeru izkazanega interesa za izkoriščanje mineralnih surovin bo občina vključila določeno območje z PNRP kot območje mineralnih surovin. Za namen raziskovanja in izkoriščanja mineralnih surovin je potrebno pripraviti in sprejeti OPPN.

11. člen

(usmeritve za določitev PIP)

(1) PIP določajo dopustne posege in pogoje za njihovo izvedbo po posameznih EUP glede na osnovno namensko rabo prostora ali PNRP. EUP se določijo glede na značilnosti prostora.

(2) Pri določanju pogojev za oblikovanje objektov se upošteva značilnosti prekmurske arhitekturne tipike. Pri razporeditvi individualnih stanovanjskih objektov se upošteva značilna zaporednost zazidave na stavbnih zemljiščih. Ohranja se morfologija naselij (pretežno obcestna pozidava, zaporednost gradnje), zeleni rob naselja in ostale zelene površine. Ohranijo se območja razpršene poselitve v gričevnatem delu občine z namenom ohranitve kulturne krajine.

(3) Pri določanju pogojev za posege v prostor se upoštevajo objekti in območja kulturne dediščine in naravovarstvena območja.

(4) Pri parcelaciji zemljišč v naseljih se upošteva značilno obstoječo parcelacijo in tipologijo zazidave ter lastniško strukturo zemljišč.

(5) V vseh območjih, ki bodo obdelana s OPPN, se upošteva gradbena linija obstoječih struktur v prostoru (npr. obstoječe ceste, obstoječi bližnji objekti, potoki, ipd.). V teh območjih se v izvedbenem delu OPN zapiše tudi pogoj, da se vsa območja v največji možni meri ozelenijo, to pomeni, da se ozelenijo tudi vsa parkirišča in dovozne ceste ter nepozidani deli parcel.

(6) Ohranja se naravne (travniki, ipd.) in ustvarjene (ekstenzivni sadovnjaki, ipd.) krajinske elemente ter ostale zelene površine, ki soustvarjajo podobo naselij in odprto krajino. Razpršena gradnja se opredeli kot fundus oziroma zemljišče pod stavbo.

12. člen

(koncept prostorskega razvoja lokalnega središča)

(1) Prostorski razvoj lokalnega središča naselja Cankova je usmerjen v izboljšavo obstoječih in urejanje novih poselitvenih območij, v ureditev urbanega centra naselja, rekreacijskih in zelenih površin in v razvoj gospodarske cone. Razvoj poselitvenih območij se usmerja v zapolnitev nepozidanih stavbnih zemljišč in v zgostitev obstoječih stanovanjskih območij. Nova stanovanjska območja se bo urejalo v skladu s potrebami. Tako se območja namenjena bivanju odpirajo postopoma v skladu s potrebami. Prostorski razvoj centralnih dejavnosti se usmerja v osrednji del naselja Cankova, na proste nepozidane stavbne površine. Gospodarske dejavnosti se širijo izven strnjenega dela naselja, poleg obstoječega proizvodnega obrata.

(2) V koncept prometnega omrežja v lokalnem središču se vključuje predvsem naslednje usmeritve:

– rekonstruira se obstoječa regionalna cesta,
– uredijo se sprehajalne in rekreacijske poti okrog naselja,
– ob javnih objektih se zagotavlja ustrezno število parkirišč,
– uredijo se kolesarske steze,
– uredijo se nove ceste oziroma ulice na novih stanovanjskih območjih,
– spodbuja se razvoj javnega potniškega prometa.

(3) Osnovne usmeritve za urbanistično in arhitekturno oblikovanje so:

– razviti in ohraniti oblikovno podobo naselja,
– ohraniti in okrepiti center naselja s centralnimi dejavnostmi,
– vzpostaviti oziroma urediti zeleni sistem naselja,
– nove stanovanjske površine nameniti za individualno stanovanjsko gradnjo,
– proizvodne in poslovne cone oblikovati zunaj ali ob robu naselja in v manjših, sestavljenih gabaritih ter jih v največji možni meri ozeleniti.

Ob glavni regionalni cesti, v osrednjem delu naselja Cankova so starejši objekti višji gabaritov, zato so tu dovoljene gradnje novih objektov višjih gabaritov, možna je tudi blokovska gradnja.

(4) Ohranjajo in prenovijo se vse urejene zelene površine v naselju. Dolgoročno se načrtuje razširitev rekreacijske cone ob nogometnem igrišču. Med stanovanjsko zazidavo in poslovno-obrtno cono se uredi vegetacijski ločilni pas. Vzpostavijo se pešpoti ob vodotokih in jarkih ki se jih tudi obsadi. Obstoječe poti oziroma ulice v naselju se povežejo z okoljskimi, ki vodijo skozi naravno krajino. Ozelenjena bodo tudi območja, ki so v območje naselja priključena na novo. Glede na namembnost območij ni možno načrtovati večjih sklenjenih zelenih površin, zato je predlagana obvezna ozelenitev parkirnih, gospodarskih in centralnih površin.

(5) Območje potoka Kučnice, ki poteka mimo naselja Cankova je zajeto v ekološko pomembnem območju (v nadaljevanju: EPO). Samo območje urbanističnega načrta se potoka ne dotika, pač se mu približa do 50 m, zato je potrebno poskrbeti za ohranjanje okolja, predvsem pri varovanju voda pred odvajanju odpadnih voda. Ob potoku se nahaja čistilna naprava, ki čisti odpadne vode naselja Cankova, katera se ob priključitvi novih naselij po potrebi razširi. Občina si v okviru varstva zraka prizadeva po koriščenju virov energije, predvsem za ogrevanje, ki najmanj onesnažujejo okolje. Na območju urbanističnega načrta je potrebno upoštevati občinski predpis o ravnanju s komunalnimi odpadki in slediti naslednjim ciljem:

1. preprečevanje nastajanja in zmanjševanje odpadkov,
2. preprečevanje neorganiziranega odlaganja odpadkov,
3. ločeno zbiranje odpadkov na izvoru njihovega nastanka,
4. vračanje odpadkov v ponovno uporabo,

5. sprejemljivost ukrepov za okolje in
6. uveljavitev načela »stroške nosi povzročitelj«.

(6) Za alternativne vire energije so v občini ugodni pogoji, zato se spodbuja investicije v izkoriščanje teh virov. Občina že koristi biomaso (les) in s tem ogreva poleg osnovne šole, občine, vrtca, gasilskega doma, župnišča, telovadnice, cerkve, trgovine Mercator še 10 individualnih stanovanjskih objektov. Predvidena je priključitev dodatnih 10 individualnih objektov, ki bi se lahko ogrevali s tovrstno toplotno energijo. Cilji lokalnega energetskega koncepta občine so:

– zagotoviti trajnostni energetski razvoj lokalne skupnosti,
– pripraviti strategijo in akcijski načrt za oskrbo in rabo energije,
– zagotoviti racionalen in učinkovit razvoj energetskih omrežij,
– uporabiti lokalne energetske vire in izvesti distribuirane sisteme oskrbe z energijo,
– zagotoviti učinkovito rabo energije v javnih stavbah.

(7) Naselje Cankova je dobro opremljeno z GJI. Vodovodni sistem je izgrajen. Urejena je tudi vsa ostala infrastruktura, ki se jo obnavlja in dograjuje predvsem na mestih, kjer se bodo širila poselitvena območja. Plinovoda na območju občine ni in se ga tudi ne načrtuje.

(8) PNRP se določi glede na dejansko stanje in glede na predvidene nove ureditve v naselju. Ohrani se osnovna delitev na centralni del, stanovanjski del in poslovno-gospodarski del.

III. IZVEDBENI DEL OPN

1. **Splošni skupni pogoji**

13. člen
(skupni PIP)

(1) Pogoji za načrtovanje posegov v prostor na stavbnih zemljiščih v območju občinskega središča, na območjih naselij in na območju razpršene poselitve določajo:

– namembnost in vrsto posegov v prostor,
– lego, velikost in oblikovanje objektov,
– parcelacijo,
– priključevanje objektov na GJI in grajeno javno dobro,
– celostno ohranjanje kulturne dediščine, ohranjanja narave, varstva okolja in naravnih dobrin, varstva pred naravnimi in drugimi nesrečami ter obrambnih potreb,
– varovanje zdravja ljudi,
– drugo.

(2) V vseh EUP in pEUP so na območjih stavbnih zemljišč in ostalih zemljiščih, na katerih odlok dovoljuje posege, razen če za posamezno območje PNRP ni določeno drugače, dopustni naslednji posegi:

– izvedba gradbenih in drugih del, ki obsega gradnjo novega objekta, dozidavo, nadzidavo, rekonstrukcijo objekta in odstranitev objekta ali njegovega dela,
– sprememba namembnosti objekta,
– pridobitev gradbenega dovoljenja za obstoječi objekt,
– vzdrževanje objekta in naprav,
– dela v zvezi s pripravo stavbnega zemljišča (v nadaljevanju za celotni odstavek: posegi).

(3) Pri gradnji in določanju velikosti nezahtevnih in enostavnih objektov, se upošteva veljavne predpise, ki določajo pogoje za gradnjo teh objektov. Kot pomožni objekti se štejejo objekti, kot so: terasa, garaža, kurilnica, kotlovnica, letna kuhinja, ropotarnica, shramba, klet, prostor za orodja, drvarnica, pralnica, sušilnica in podobni objekti, ki dopolnjujejo funkcijo osnovnega objekta.

(4) V EUP in pEUP so na površinah PNRP dopustne gradnje nezahtevnih in enostavnih objektov po predpisih o vrsti objektov glede na zahtevnost in določilih, ki so za posamezno PNRP določena v Prilogi 1: Nezahtevni, enostavni (ki so dopustni za posamezno območje osnovne namenske rabe prostora oziroma PNRP) ter pod pogoji iz Priloge 1, če ni v posameznih členih odloka za posamezno vrsto objektov izrecno določeno drugače.

(5) Kot sestavni del izvedbenega dela OPN se štejejo tudi »Prikazi območij enot urejanja prostora in gospodarske javne infrastrukture«, kjer so prikazi obstoječe in predvidene GJI in se na prikazanem koridorju, pod oznako iz Priloge 2, Pravilnika o vsebini, obliki in načinu priprave občinskega prostorskega načrta ter pogojih za določitev območij sanacij razpršene gradnje in območji za razvoj in širitev naselij lahko izvajajo posegi iz drugega odstavka 13. člena tega odloka predvidene ali obstoječe infrastrukture pod pogoji, ki so za posamezni infrastrukturni objekt navedeni v odloku.

(6) Kot območja prometne infrastrukture se štejejo vse površine, ki v grafičnih prikazih niso opredeljene kot prometna infrastruktura z oznako PNRP PC, PO, PŽ in so del druge PNRP in so razvidne iz:

– grafičnih prikazov izvedbenega dela OPN na kartah »Prikaz območij enot urejanja prostora in gospodarske javne infrastrukture« pod oznako DP, LC in OP (kot obstoječe ali predvidene),
– prilog OPN v Prikazu stanja prostora na kartah »Prikaz gospodarske javne infrastrukture«,
– zemljiško katastrskih prikazov,
– evidentne v prostoru (so po dejanski rabi ceste, poti ipd.),
– digitalne topografske karte ali
– kategorizacije občinskih cest.

(7) Za območja in objekte gradbenih inženirskih objektov (območja prometnih površin, območja energetske infrastrukture, območja okoljske infrastrukture in območja komunikacijske infrastrukture), ki so del pretežne PNRP ali so prikazani v izvedbenem delu v »Prikazih območij enot urejanja prostora in gospodarske javne infrastrukture« pod oznako iz Priloge 2, Pravilnika o vsebini, obliki in načinu priprave občinskega prostorskega načrta ter pogojih za določitev območij sanacij razpršene gradnje in območji za razvoj in širitev naselij (Uradni list RS, št. 99/07 in 61/17 – ZUreP-2) (v nadaljevanju: Pravilnika o pripravi OPN) ter za območja vodnih površin in vodne infrastrukture se smiselno upoštevajo PIP, ki so za tovrstne objekte in naprave (z oznako PNRP PC, PO, E, O, VC, VI) predpisani v 23. členu tega odloka.

(8) Poleg PIP za posamezno EUP, pEUP ali PNRP se pri posegih v prostor upoštevajo tudi skupni in splošni PIP, če v posameznih členih tega odloka ni določeno drugače.

(9) Obstoječi objekti so tisti objekti, ki so bili zgrajeni pred uveljavitvijo tega odloka. Kot obstoječe dejavnosti pa se štejejo dejavnosti, ki so obratovale pred uveljavitvijo tega odloka.

(10) Na vseh zemljiščih se lahko uveljavlja javni interes.

(11) Pri določanju posegov za vrsto objektov za posamezno EUP in pEUP je podlaga podrobne opredelitve objektov Uredba o uvedbi in uporabi enotne klasifikacije vrst objektov in o določitvi objektov državnega pomena (Uradni list RS, št. 33/03 in 78/05), Priloga 1: CC-SI – Struktura ali njene spremembe.

(12) Pri oblikovanju objektov se upošteva tradicionalna arhitektura in tipologija zazidave na območju občine in elementi tradicionalne arhitekture.

(13) OPN je podlaga za pripravo projekta za pridobitev gradbenega dovoljenja po predpisih o graditvi objektov.

(14) Pregled EUP in pEUP v občini:

Oznaka EUP / pEUP	Ime EUP / pEUP	PNRP znotraj EUP / pEUP	Režimi* v EUP / pEUP	Način urejanja	PIP v členu
Naselje SKAKOVCI					
SK 1	Naselje Skakovci	**SK**-površine podeželskega naselja **CD**-druga območja centralnih dejavnosti proizvodnjo **BC**-športni center **ZS**-površine za oddih, rekreacijo in šport **PC**-površine cest	varstvo KD (EŠD: 6831), poplavno območje		14.
SK 1/1	Naselje Skakovci – kmetija	**SK**-površine podeželskega naselja			14.
SK 1/2	Naselje Skakovci – kmetija	**SK**-površine podeželskega naselja			14.
SK 1/3	Naselje Skakovci – kmetija	**SK**-površine podeželskega naselja			14.
SK 1/4	Naselje Skakovci – kmetija	**SK**-površine podeželskega naselja			14.
SK 2	Gospodarska cona »Wolf«	**IG**-gospodarska cona			17.
SK 3	Kmetijska proizvodnja »Kuzma«	**IK**-površine z objekti za kmetijsko proizvodnjo			18.
SK 4	Gospodarska cona »Šinko«	**IG**-gospodarska cona			17.
SK 5	Turistično območje Mlin	**BTm**-površine za turizem **E**-območje energetske infrastrukture	varstvo KD (EŠD: 6869)		19.
Naselje TOPOLOVCI					
TO 1	Naselje Topolovci	**SK**-površine podeželskega naselja **PC**-površine cest	varstvo KD (EŠD: 21443), varstvo narave (EPO, ZN), HMO		14.
TO 2	Pokopališče Topolovci	**CD**-druga območja centralnih dejavnosti **ZK**-pokopališče	erozija (OZU)		16.
TO 3	Kmetijska proizvodnja »KG Rakičan«	**IK**-površine z objekti za kmetijsko proizvodnjo			18.
TO 4	Domačija Pitz	**BTm**-površine za turizem	varstvo KD (EŠD: 15518), HMO		19.
Naselje DOMAJINCI					
DO 1	Naselje Domajinci	**SK**-površine podeželskega naselja **CD**-druga območja centralnih dejavnosti **BC**-športni center **ZS**-površine za oddih, rekreacijo in šport **PC**-površine cest	varstvo KD (EŠD: 20339), varstvo narave (EPO, ZN), HMO, erozija (OZU)		14.

Oznaka EUP / pEUP	Ime EUP / pEUP	PNRP znotraj EUP / pEUP	Režimi* v EUP / pEUP	Način urejanja	PIP v členu
DO 2	Domajinski Vrh	**SK**-površine podeželskega naselja **PC**-površine cest	varstvo narave (EPO, Natura 2000, ZN), erozija (OZU)		14.
DO 4	Romski zaselek Domajinci	**SS**-stanovanjske površine	varstvo narave (EPO, ZN)	**pOPPN**	21.
DO 5	Romski zaselek Borovje	**SS**-stanovanjske površine	varstvo narave (EPO, ZN)	**pOPPN**	21.
DO 6	Pokopališče Domajinci	**CD**-druga območja centralnih dejavnosti **ZK**-pokopališče **PO**-ostale prometne površine	varstvo narave (EPO, ZN), HMO		16.
Naselje KRAŠČI					
KR 1	Zaselek na Domajinskem Vrhu	**SK**-površine podeželskega naselja **PC**-površine cest	varstvo narave (EPO, Natura 2000, ZN), erozija (OZU)		14.
KR 2	Zaselek »Domačija Vratuša«	**SK**-površine podeželskega naselja	varstvo narave (EPO, Natura 2000, ZN), erozija (OZU)		14.
KR 3	Zaselek Krašči – jezero Vzhod	**SK**-površine podeželskega naselja **BT**-površine za turizem **ZS**-površine za oddih, rekreacijo in šport **PC**-površine cest **G**-gozdna zemljišča	varstvo narave (NV (2015), EPO, Natura 2000, ZN), poplavno območje, erozija (OZU)		14.
KR 5	Turistično območje I ob Ledavskem jezeru	**BT**-površine za turizem **G**-gozdna zemljišča	varstvo narave (NV (2015), EPO, Natura 2000, ZN), poplavno območje, erozija (OZU)		19.
KR 6	Naselje Krašči – jezero Zahod I	**SK**-površine podeželskega naselja **CD**-druga območja centralnih dejavnosti, **ZS**-površine za oddih, rekreacijo in šport, **PC**-površine cest **ZD**-druge urejene zelene površine	varstvo KD (EŠD: 286, 6767), varstvo narave (NV (2015), EPO, Natura 2000, ZN) poplavno območje, erozija (ZZU)		14.
KR 6/1	Naselje Krašči – širitev kmetije	**SK**-površine podeželskega naselja	varstvo narave (EPO, Natura 2000, ZN)		14.
KR 7	Romski zaselek Kraški Vrh	**SS**-stanovanjske površine **PC**-površine cest	varstvo narave (EPO, Natura 2000, ZN), erozija (ZZU)	**pOPPN**	22.
KR 8	Pokopališče Krašči	**CD**-druga območja centralnih dejavnosti **ZK**-pokopališče	varstvo narave (EPO, Natura 2000, ZN)		16.
KR 9	Zaselek Krašči – Domačija Kous	**SK**-površine podeželskega naselja **BT**-površine za turizem **ZS**- površine za oddih, rekreacijo in šport	varstvo KD (EŠD: 11051), varstvo narave (EPO, Natura 2000, ZN), erozija (OZU)		14.
KR 11	Naselje Krašči – jezero Zahod II	**SS**-stanovanjske površine	varstvo narave (EPO, Natura 2000, ZN)		14.
KR 12	Turistično območje II ob Ledavskem jezeru	**BT**-površine za turizem **ZS**-površine za oddih, rekreacijo in šport	varstvo narave (NV (2015), EPO, Natura 2000, ZN), erozija (OZU)	**pOPPN**	22.

Oznaka EUP / pEUP	Ime EUP / pEUP	PNRP znotraj EUP / pEUP	Režimi* v EUP / pEUP	Način urejanja	PIP v členu
Naselje GORNJI ČRNCI					
GČ 1	Naselje Gornji Črnci	**SK**-površine podeželskega naselja **CD**-druga območja centralnih dejavnosti **PC**-površine cest	varstvo narave (EPO, ZN), erozija (ZZU)		14.
GČ 2	Naselje Gornji Črnci – Romsko društvo	**SS**-stanovanjske površine **PC**-površine cest	varstvo narave (EPO, ZN), erozija (ZZU)	**pOPPN**	22.
GČ 3	Romski zaselek – Prelogi	**SS**-stanovanjske površine **BC**-športni center **ZS**-površine za oddih, rekreacijo in šport **PC**-površine cest	varstvo narave (EPO, ZN)	**pOPPN**	22.
GČ 4	Pokopališče Gornji Črnci	**CD**-druga območja centralnih dejavnosti **ZK**-pokopališče **PO**-ostale prometne površine	varstvo narave (EPO, ZN)		16.
Naselje CANKOVA					
CA 1	Romski zaselek Cankova	**SS**-stanovanjske površine **PC**-površine cest	varstvo narave (EPO, ZN)	**pOPPN**	22.
CA 2	Naselje Cankova – Jug	**SK**-površine podeželskega naselja **PC**-površine cest	varstvo KD (EŠD: 8935), varstvo narave (EPO, ZN), HMO		14.
CA 3	Naselje Cankova – Center	**SS**-stanovanjske površine **CU**-osrednja območja centralnih dejavnosti **CD**-druga območja centralnih dejavnosti **BC**-športni center **ZP**-park **PC**-površine cest **E**-območje energetske infrastrukture	varstvo KD (EŠD: 2915, 6853, 6794), varstvo narave (EPO, ZN), HMO		15.
CA 3/1	Naselje Cankova – Cerkev	**CD**-druga območja centralnih dejavnosti	varstvo KD (EŠD: 2915), varstvo narave (EPO, ZN)		15.
CA 3/2	Naselje Cankova – Vrtec in gasilski dom	**CD**-druga območja centralnih dejavnosti	varstvo KD (EŠD: 2915), varstvo narave (EPO, ZN)		15.
CA 4	Gospodarska cona »Skledar«	**IG**-gospodarska cona **O**-območja okoljske infrastrukture	varstvo narave (EPO, ZN)		17.
CA 5	»Nova« poslovno obrtna cona	**IG**-gospodarska cona **BD**-površine drugih območij **PC**-površine cest	varstvo narave (EPO, ZN)	**pOPPN**	22.
CA 6	Igrišče Cankova	**BC**-športni center **ZS**-površine za oddih, rekreacijo in šport **PC**-površine cest	varstvo narave (EPO, ZN)		20.
CA 7	Pokopališče Cankova	**CD**-druga območja centralnih dejavnosti **ZK**-pokopališče	varstvo narave (EPO, ZN)		16.
CA 8	Naselje Cankova – Vzhod	**SK**-površine podeželskega naselja **CU**-osrednja območja centralnih dejavnosti	varstvo narave (EPO, ZN), HMO	**pOPPN**	22.

Oznaka EUP / pEUP	Ime EUP / pEUP	PNRP znotraj EUP / pEUP	Režimi* v EUP / pEUP	Način urejanja	PIP v členu
CA 9	Naselje Cankova – Zahod	**SK**-površine podeželskega naselja **PC**-površine cest	varstvo KD (EŠD: 2915), varstvo narave (EPO, ZN), HMO		14.
CA 9/1	Naselje Cankova – Zahod	**SS**-stanovanjske površine **PC**-površine cest	varstvo KD (EŠD: 2915), varstvo narave (EPO, ZN), HMO		14.
CA 10	Soseska »Kolarnica«	**SSm**-mešane stanovanjske površine **PC**-površine cest	varstvo narave (EPO, ZN), HMO	**pOPPN**	22.
CA 11	Naselje Cankova – Sever	**SSm**-mešane stanovanjske površine **PC**-površine cest	varstvo narave (EPO, ZN), HMO		14.
CA 12	Naselje Cankova – Severovzhod	**SK**-površine podeželskega naselja **PC**-površine cest	varstvo narave (EPO, ZN), HMO		14.
CA 13	Čistilna naprava- širitev	**O**-območja okoljske infrastrukture	varstvo narave (EPO, ZN)		23.
CA 13/1	Čistilna naprava	**O**-območja okoljske infrastrukture **PC**-površine cest	varstvo narave (EPO, ZN)	**OPPN** (UO pomurskih občin, št. 14/92 in URL RS, št. 47/12)	21.
CA 14	Turistična točka na meji	**BT**-površine za turizem	varstvo narave (EPO, ZN)		19.
Naselje KOROVCI					
KO 1	Naselje Korovci	**SK**-površine podeželskega naselja **CD**-druga območja centralnih dejavnosti **ZS**-površine za oddih, rekreacijo in šport **PC**-površine cest	varstvo KD (EŠD: 6827), varstvo narave (NV (7527), EPO, ZN), HMO poplavno območje (IDZ)		14.
KO 1/1	Naselje Korovci – Center	**CU**-osrednja območja centralnih dejavnosti	varstvo narave (EPO, ZN) poplavno območje (IDZ)		14.
KO 2	Zaselek Gornji Kotrman	**SK**-površine podeželskega naselja **PC**-površine cest	varstvo narave (EPO, ZN), HMO		14.
KO 3	»Sončne terme« Korovci	**BT**-površine za turizem **PC**-površine cest **O**-območja okoljske infrastrukture **E**-območja energetske infrastrukture **K1**-najboljša kmetijska zemljišča	varstvo narave (EPO, ZN), HMO	**OPPN** (URL RS, št. 101/08, 47/12)	21.
KO 4	Pokopališče Korovci	**CD**-druga območja centralnih dejavnosti **ZK**-pokopališče **PO**-ostale prometne površine	varstvo narave (EPO, ZN), HMO		16.
KO 6	Del zaselka Gornji Kotrman	**SK**-površine podeželskega naselja **PC**-površine cest	varstvo narave (EPO, ZN)		14.

Oznaka EUP / pEUP	Ime EUP / pEUP	PNRP znotraj EUP / pEUP	Režimi* v EUP / pEUP	Način urejanja	PIP v členu
Naselje GERLINCI					
GE 1	Naselje Gerlinci	**SK**-površine podeželskega naselja **CD**-druga območja centralnih dejavnosti proizvodnjo **PC**-površine cest **O**-območje okoljske infrastrukture **E**-območja energetske infrastrukture	varstvo KD (EŠD: 21444, 21445), varstvo narave (NV (7005), EPO, Natura 2000, ZN), erozija (OZU, ZZU)		14.
GE 1/1	Naselje Gerlinci – kmetija	**SK**-površine podeželskega naselja	varstvo narave (EPO, Natura 2000, ZN), erozija (ZZU)		14.
GE 2	Zaselek Sombotel	**SK**-površine podeželskega naselja **PC**-površine cest	varstvo narave (EPO, Natura 2000, ZN), erozija (ZZU)		14.
GE 3	Zaselek Mačka Gasa	**SK**-površine podeželskega naselja **PC**-površine cest	varstvo narave (EPO, Natura 2000, ZN), erozija (OZU, ZZU)		14.
GE 4	Zaselek Jugove Grabe – Muhič (Sever)	**SK**-površine podeželskega naselja **PC**-površine cest	varstvo narave (EPO, Natura 2000, ZN)		14.
GE 5	Gomilno grobišče »Kovač«	**PC**-površine cest **K1**-najboljša kmetijska zemljišča **G**-gozd	varstvo KD (EŠD: 10661), varstvo narave (EPO, Natura 2000, ZN), erozija (OZU)		23.
GE 6	Pokopališče Gerlinci	**CD**-druga območja centralnih dejavnosti **ZK**-pokopališče	varstvo KD (EŠD: 3226), varstvo narave (EPO, Natura 2000, ZN), erozija (ZZU)		16.
GE 7	Igrišče Gerlinci	**BC**-športni center **ZS**-površine za oddih, rekreacijo in šport	varstvo narave (EPO, Natura 2000, ZN)		20.
GE 8	Zaselek Jugove Grabe – Muhič (Jug)	**SK**-površine podeželskega naselja **PC**-površine cest **K2**-druga območja kmetijskih zemljišč	varstvo narave (EPO, Natura 2000, ZN)		14.
GE 9	Gomilno grobišče »Gomila«	**G**-gozd	varstvo KD (EŠD: 6754), varstvo narave (EPO, Natura 2000, ZN)		23.
GE 10	Turistično območje ob meji	**BT**- površine za turizem	varstvo narave (EPO, ZN)		19.
GE 11	Turistično območje	**BT**- površine za turizem	varstvo narave (EPO, Natura 2000, ZN)		19.
ODPRTA KRAJINA Občine CANKOVA					
EU 1	Odprta krajina – varovana območja narave	**BT**-površine za turizem **BC**-športni center **ZS**-površine za oddih, rekreacijo in šport **PC**-površine cest **PO**-ostale prometne površine **O**-območja okoljske infrastrukture	varstvo KD (EŠD: 2915, 6767,16791), varstvo narave (EPO, NV (29 OP, 2015, 7527),		23.

Oznaka EUP / pEUP	Ime EUP / pEUP	PNRP znotraj EUP / pEUP	Režimi* v EUP / pEUP	Način urejanja	PIP v členu
		E-območja energetske infrastrukture **A**-površine razpršene poselitve **K1**-najboljša kmetijska zemljišča **K2**-druga kmetijska zemljišča **G**-gozdna zemljišča **VC**-celinske vode **VI**-območje vodne infrastrukture	Natura 2000, ZN), poplavno območje, poplavno območje (IDZ) HMO, erozija (OZU, ZZU)		
EU 1/1	Odprta krajina – parkirišče ob Ledavskem jezeru	**PO**-ostale prometne površine **ZD**-druge urejene zelene površine	varstvo narave (NV (2015), EPO, Natura 2000, ZN), erozija (OZU), poplavno območje		23.
EU 1/2	Odprta krajina – parkirišče v naselju Gerlinci	**PO**-ostale prometne površine	varstvo narave (EPO, Natura 2000, ZN), erozija (OZU)		23.
EU 1/3	Odprta krajina – kmetija v Gerlincih	**IK**-površine z objekti za kmetijsko proizvodnjo	varstvo narave (EPO, Natura 2000, ZN), HMO		23.
EU 1/4	Odprta krajina – kmetija	**A**-površine razpršene poselitve	varstvo narave (EPO, Natura 2000, ZN)		23.
EU 1/5	Odprta krajina – kmetija v Gerlincih	**IK**-površine z objekti za kmetijsko proizvodnjo	varstvo narave (EPO, Natura 2000, ZN)		23.
EU 2	Odprta krajina – izven varovanih območij narave (Topolovci, Skakovci)	**O**-območja okoljske infrastrukture **PC**-površine cest **A**-površine razpršene poselitve **K1**-najboljša kmetijska zemljišča **K2**-druga kmetijska zemljišča **G**-gozdna zemljišča **VC**-celinske vode	varstvo KD (EŠD: 15518, 21443), varstvo narave (EPO, Natura 2000, ZN), poplavno območje, HMO, VVO (3), erozija (OZU)		23.
EU 4	Odprta krajina – kmetijsko zemljišče (Krašči)	**K1**-najboljša kmetijska zemljišča **G**-gozdna zemljišča	varstvo narave (EPO, Natura 2000, ZN) poplavno območje, erozija (OZU)		23.
EU 5	Odprta krajina – kmetijsko zemljišče (Skakovci)	**K1**-najboljša kmetijska zemljišča	-		23.
EU 6	Odprta krajina – zadrževalnik Korovci	**K1**-najboljša kmetijska zemljišča, **G**-gozdna zemljišča **VI**-območje vodne infrastrukture	varstvo narave (NV (7527), EPO, ZN) HMO poplavno območje (IDZ)		23.
TVH 1	Trajno varovani habitati	**K2**-druga kmetijska zemljišča **G**-gozdna zemljišča	varstvo narave (EPO, Natura 2000, ZN), erozija (ZZU)		27.
TVH 2	Trajno varovani habitati	**K2**-druga kmetijska zemljišča **G**-gozdna zemljišča	varstvo narave (EPO, Natura 2000, ZN)		27.
TVH 3	Trajno varovani habitati	**K2**-druga kmetijska zemljišča **G**-gozdna zemljišča	varstvo narave (EPO, Natura 2000, ZN)		27.

Oznaka EUP / pEUP	Ime EUP / pEUP	PNRP znotraj EUP / pEUP	Režimi* v EUP / pEUP	Način urejanja	PIP v členu
TVH 4	Trajno varovani habitati	**K2**-druga kmetijska zemljišča	varstvo narave (EPO, Natura 2000, ZN), erozija (OZU)		27.
TVH 5	Trajno varovani habitati	**K2**-druga kmetijska zemljišča	varstvo narave (EPO, Natura 2000, ZN)		27.
TVH 6	Trajno varovani habitati	**K2**-druga kmetijska zemljišča **G**-gozdna zemljišča	varstvo narave (EPO, Natura 2000, ZN), erozija (ZZU)		27.
TVH 7	Trajno varovani habitati	**K2**-druga kmetijska zemljišča	varstvo narave (EPO, Natura 2000, ZN), erozija (ZZU)		27.

*Pomen izrazov:

– **KD (EŠD)** – območja in objekti nepremične kulturne dediščine (evidenčna številka), Pravni režimi varstva kulturne dediščine (eVrD), Register nepremične kulturne dediščine (Rkd), Ministrstvo za kulturo, avgust 2017;

– **EPO** – ekološko pomembna območja, ARSO, april 2014;

– **NV** – naravne vrednote (evidenčna številka; OP oznaka pri evidenčni št. naravne vrednote pomeni, da gre za predlagano naravno vrednoto s strani ZRSVN OE MB, september 2015), ARSO, april 2015;

– **Natura 2000** – posebna varstvena območja Nature 2000, Uradni list RS, št. 21/16;

– **ZN** – zavarovana območja narave – Krajinski park Goričko, ARSO, marec 2012;

– **poplavno območje** – poplavna območja določena na podlagi Opozorilne karte poplav, ARSO, januar 2011;

– **poplavno območje (IDZ)** – potrebni ukrepi za zagotavljanje poplavne varnosti na podlagi idejne zasnove »Protipoplavni ukrepi za naselje Korovci«, IDZ, št. II/1/2/2/2 C-1344; Inštitut za vode RS, Ljubljana, januar 2009;

– **HMO** – območja hidromelioracij, MKGP, januar 2018;

– **VVO (3)** – vodovarstveno območje določeno na občinskem nivoju (tretji vodovarstveni pas), ARSO, januar 2015;

– **erozija (OZU, ZZU)** – erozijsko ogrožena območja (običajni zaščitni ukrepi, zahtevni zaščitni ukrepi), ARSO, januar 2014;

2. **PIP za načrtovanje prostorskih ureditev in graditev objektov na območju stavbnih zemljišč v posameznih EUP in pEUP**

14. člen

(PIP v območjih podeželskih naselij)

a) Pogoji glede namembnosti in vrste posegov v prostor

(1) Na območjih stavbnih zemljišč, ki so namenjena stanovanjskim površinam za bivanje, s spremljajočimi dejavnostmi in površinami kmetij z dopolnilnimi dejavnostmi, z oznako PNRP **SK**, v EUP **SK 1, TO 1**, **DO 1**, **DO 2**, **KR 1**, **KR 2**, **KR 3**, **KR 6, KR 9**, **GČ 1**, **CA 2**, **CA 9**, **CA 12**, **KO 1**, **KO 2**, **KO 6**, **GE 1, GE 2**, **GE 3**, **GE 4** in **GE 8**, so dopustni posegi za objekte:

● **stanovanjske stavbe s pomožnimi objekti:**

– eno- in dvostanovanjske stavbe in sicer stanovanjske hiše, kmečke hiše in druge podeželske hiše, podobne enostanovanjske stavbe, stanovanjske stavbe, kjer se nahajata dve stanovanji in dvojčki),

– stavbe za posebne družbene skupine,

● **nestanovanjske stavbe s pomožnimi objekti –** lahko tudi samostojne:

– gostinske stavbe (razen hotelov, motelov),

– upravne in pisarniške stavbe (le v primeru drugih poslovnih stavb namenjenih lastnemu poslovanju podjetja ali poslovanju s strankami v sklopu dejavnosti ali v/ob stanovanjskem objektu),

– trgovske (trgovske stavbe do 200 m² prodajne površine) in druge stavbe za storitvene dejavnosti vključno z delavnicami iz skupine industrijskih stavb (razen tovarn in delavnic (ki presegajo predpisano stopnjo hrupa za to območje)),

– stavbe splošnega družbenega pomena,

– stavbe za promet in stavbe za izvajanje komunikacij, ki so skladne z namembnostjo območja ali služijo javni rabi,

– druge nestanovanjske stavbe. Vinske kleti in zidanice so dovoljene le v EUP GE 1, GE 2, GE 8, KR 1, KR 2, KR 3, KR 6, DO 2 ob pogoju, da ima investitor v lasti in obdelavi vinograd v površini 900 m²,

● **gradbeni inženirski objekti:**

– prometna infrastruktura,

– prenosni in distribucijski cevovodi,

– komunikacijska omrežja,

– elektroenergetski vodi,

– drugi gradbeni inženirski objekti (razen pokopališč in vojaških objektov),

– objekti za lastne potrebe – kotlovnice, sončne elektrarne (na strehah objektov), kolektorji (na strehah objektov) in podobno s pripadajočo opremo in inštalacijami,

● **ostalo:**

– objekti iz Priloge1.

(2) V EUP in pEUP **CA 9/1**, **CA 11** in **KR 11**, na območjih stavbnih zemljišč, ki so stanovanjske površine, namenjene bivanju s spremljajočimi dejavnostmi, z oznako PNRP **SS** in **SSm**, so dopustni posegi za objekte:

● **stanovanjske stavbe s pomožnimi objekti:**
– eno- ali dvostanovanjske stavbe (razen počitniških hišic in vrstnih hiš),
– stavbe za posebne družbene skupine,
● **nestanovanjske stavbe s pomožnimi objekti** pod pogojem, da so skladne s predpisano stopnjo hrupa na območju**:**
– gostinske stavbe (razen hotelov, motelov),
– pisarniške stavbe (pod pogojem, da njihov delež ne presega deleža stanovanjske funkcije ali je del druge dovoljene dejavnosti),
– trgovske in druge stavbe za storitvene dejavnosti manjših dimenzij ali znotraj stanovanjske stavbe razen avtopralnic in avtomehaničnih delavnic, trgovine pod pogojem, da njihov delež ne presega deleža stanovanjske funkcije,
– stavbe za promet in stavbe za izvajanje komunikacij, ki so skladne z namembnostjo območja ali služijo javni rabi,
– stavbe splošnega družbenega pomena,
– druge nestanovanjske stavbe (razen nestanovanjske kmetijske stavbe – obstoječe se lahko rekonstruira, spremeni namembnost, vzdržuje in odstrani),
● **gradbeni inženirski objekti:**
– prometna infrastruktura,
– prenosni in distribucijski cevovodi,
– komunikacijska omrežja,
– elektroenergetski vodi,
– drugi gradbeni inženirski objekti (razen pokopališč, vojaških objektov in odlagališč odpadkov),
– energetski objekti za lastne potrebe – kotlovnice, sončne elektrarne (na strehah objektov), kolektorji (na strehah objektov) in podobno s pripadajočo opremo in inštalacijami,
● **ostalo:**
– objekti iz Priloge 1.

(3) V EUP **SK 1, DO 1, KR 6, GČ 1, KO 1 in GE 1** na območjih stavbnih zemljišč, ki so namenjena za centralne dejavnosti (gasilski dom, vaški dom, kulturni dom ipd.), z oznako PNRP **CD**, so dopustni posegi za naslednje vrste objektov:
● **nestanovanjske stavbe s pomožnimi objekti:**
– gostinske stavbe,
– trgovske in druge stavbe za storitvene dejavnosti razen avtopralnic in avtomehaničnih delavnic,
– stavbe za promet in stavbe za izvajanje komunikacij, ki so skladne z namembnostjo območja ali služijo javni rabi,
– upravne in pisarniške stavbe,
– stavbe splošnega družbenega pomena,
– druge nestanovanjske stavbe (razen kmetijske stavbe),
● **gradbeni inženirski objekti:**
– prometna infrastruktura,
– prenosni in distribucijski cevovodi,
– komunikacijska omrežja,
– elektroenergetski vodi,
– drugi gradbeni inženirski objekti (razen pokopališč, vojaških objektov in odlagališč odpadkov),
– energetski objekti – kotlovnice, sončne elektrarne (na strehah objektov), kolektorji (na strehah objektov) in podobno s pripadajočo opremo in inštalacijami,
● **ostalo:**
– objekti iz Priloge 1.

(4) V pEUP **KO 1/1** na območjih stavbnih zemljišč, ki so namenjena za centralne dejavnosti (gasilski dom, vaški dom, trgovina ipd.), z oznako PNRP **CU**, so dopustni posegi za naslednje vrste objektov:
● **stanovanjske stavbe s pomožnimi objekti:**
– eno in več stanovanjske stavbe (razen počitniških hišic, vrstnih hiš, vil),
– stavbe za posebne družbene skupine,
● **nestanovanjske stavbe s pomožnimi objekti,** v katerih so dopustni stanovanjski deli v skladu s klasifikacijo:
– gostinske stavbe (razen hotelov in motelov),
– upravne in pisarniške stavbe,
– trgovske in druge stavbe za storitvene dejavnosti razen avtopralnic in avtomehaničnih delavnic,
– stavbe za promet in stavbe za izvajanje komunikacij, ki so skladne z namembnostjo območja ali služijo javni rabi,
– stavbe splošnega družbenega pomena,
– druge nestanovanjske stavbe (razen kmetijske stavbe),
● **gradbeni inženirski objekti:**
– prometna infrastruktura,
– prenosni in distribucijski cevovodi,
– komunikacijska omrežja,
– elektroenergetski vodi,
– drugi gradbeni inženirski objekti (razen pokopališč, vojaških objektov in odlagališč odpadkov),
– energetski objekti – kotlovnice, sončne elektrarne (na strehah objektov), kolektorji (na strehah objektov) in podobno s pripadajočo opremo in inštalacijami,
● **ostalo:**
– objekti iz Priloge 1.

(5) V EUP **SK 1** in **DO 1,** na območjih športnih površin, ki so namenjene za igrišča in športne objekte, z oznako PNRP **BC**, so dopustni posegi za objekte:
● **nestanovanjske stavbe s pomožnimi objekti:**
– stavbe za šport s spremljajočimi objekti in napravami,
– gostinske stavbe (bife v sklopu dejavnosti na območju),
– stavbe za promet in stavbe za izvajanje komunikacij, ki so skladne z namembnostjo območja ali služijo javni rabi,
– druge stavbe, ki niso uvrščene drugje (razen kmetijske stavbe),

● **gradbeni inženirski objekti:**
– prometna infrastruktura,
– prenosni in distribucijski cevovodi,
– komunikacijska omrežja,
– elektroenergetski vodi,
– drugi gradbeni inženirski objekti (razen pokopališča, vojaški objekti in odlagališča odpadkov),
– energetski objekti – kotlovnice, sončne elektrarne (na strehah objektov), kolektorji (na strehah objektov) in podobno s pripadajočo opremo in inštalacijami,
● **ostalo:**
– objekti iz Priloge 1.

(6) V EUP **KR 3** in **KR 9**, ki sta namenjeni za turistične dejavnosti, z oznako PNRP **BT**, so dopustni posegi za objekte:
● **stanovanjske stavbe s pomožnimi objekti** (namenjene izključno dejavnosti na območju oziroma za njeno obratovanje):
– enostanovanjske stavbe le pod pogojem, da služijo turistični dejavnosti,
– počitniške hišice,
● **nestanovanjske stavbe s pomožnimi objekti:**
– gostinske stavbe,
– upravne, pisarniške, trgovske, storitvene, družbene stavbe (naštete namenjene izključno turistični ponudbi),
– druge nestanovanjske stavbe. Kmetijske le za turistične namene.
● **gradbeni inženirski objekti:**
– prometna infrastruktura,
– prenosni in distribucijski cevovodi,
– komunikacijska omrežja,
– elektroenergetski vodi,
– drugi gradbeni inženirski objekti (razen pokopališča, vojaški objekti in odlagališča odpadkov),
– energetski objekti – kotlovnice, sončne elektrarne (na strehah objektov), kolektorji (na strehah objektov) in podobno s pripadajočo opremo in inštalacijami,
● **ostalo:**
– objekti iz Priloge 1.

(7) V EUP **SK 1**, **DO 1**, **KR 3**, **KR 6**, **KR 9** in **KO 1**, na območjih zelenih površin, ki so namenjene oddihu, rekreaciji in športu, z oznako PNRP **ZS**, so dopustni posegi za objekte:
● **nestanovanjske stavbe s pomožnimi objekti:**
– druge stavbe, ki niso uvrščene drugje, če služijo dejavnosti na območju in so montažne izvedbe, kot so nadstreški za igralne površine, shrambe za športne rekvizite, klubski in društveni prostori, garderobe, sanitarije in podobni objekti,
● **gradbeni inženirski objekti:**
– objekti prometne infrastrukture,
– prenosni in distribucijski cevovodi,
– komunikacijska omrežja,
– elektroenergetski vodi,
– drugi gradbeni inženirski objekti (razen pokopališč in odlagališč odpadkov),
● **ostalo:**
– objekti iz Priloge 1.

Ne glede na določila tega odstavka je v EUP **KR 3,** z oznako PNRP ZS, dopustna le rekonstrukcija, vzdrževanje in odstranitev obstoječega igrišča in naprav pod pogojem, da se nivo terena ne spreminja.

(8) V EUP **GE 1,** na območju okoljske infrastrukture, namenjene za izvajanje gospodarske javne službe s področja oskrbe prebivalstva s pitno vodo in s področja čiščenja odpadnih voda ter ravnanja z odpadki, z oznako PNRP **O**, so dopustni posegi za objekte:
● **gradbeni inženirski objekti:**
– objekti prometne infrastrukture,
– prenosni in distribucijski cevovodi,
– komunikacijska omrežja,
– elektroenergetski vodi,
● **ostalo:**
– objekti iz Priloge 1 ter objekti in naprave, ki izhajajo iz zahtev nosilcev urejanja prostora oziroma to zahteva predpis ali tehnologija. Posegi so dopustni, če niso v nasprotju z veljavnimi predpisi za objekt okoljske infrastrukture oziroma če s posegom soglaša upravljavec tega objekta.

(9) V EUP **GE 1**, na območju energetske infrastrukture, z oznako PNRP **E**, so dopustni posegi za objekte:
● **gradbeni inženirski objekti:**
– objekti prometne infrastrukture,
– prenosni in distribucijski cevovodi,
– komunikacijska omrežja,
– elektroenergetski vodi,
● **ostalo:**
– objekti iz Priloge 1 ter objekti in naprave, ki izhajajo iz zahtev nosilcev urejanja prostora oziroma to zahteva predpis ali tehnologija. Posegi so dopustni, če niso v nasprotju z veljavnimi predpisi za objekt energetske infrastrukture oziroma če s posegom soglaša upravljavec tega objekta.

(10) V vseh EUP in pEUP, na območjih prometne infrastrukture, ki so del druge PNRP, ter na območjih prometne infrastrukture, z oznako PNRP **PC,** in na vseh prometnih površinah iz šestega odstavka 13. člena, ki so omrežja prometne infrastrukture in pripadajočih varovalnih pasov, so dopustni posegi za objekte:
● **nestanovanjske stavbe s pomožnimi objekti v skladu z dejavnostjo na območju:**
– stavbe za promet in stavbe za izvajanje komunikacij,
– druge stavbe, ki niso uvrščene drugje,

● **gradbeni inženirski objekti:**
– objekti prometne infrastrukture,
– prenosni in distribucijski cevovodi,
– komunikacijska omrežja,
– elektroenergetski vodi ter spremljajoči objekti,
– drugi gradbeni inženirski objekti,
● **ostalo:**
– objekti iz Priloge 1 ter objekti in naprave, ki izhajajo iz zahtev nosilcev urejanja prostora oziroma to zahteva predpis ali tehnologija. Posegi so dopustni, če niso v nasprotju z veljavnimi predpisi za objekt prometne infrastrukture oziroma če s posegom soglaša upravljavec tega objekta.

(11) Na območjih kmetijskih zemljišč, z oznako PNRP **K2** v EUP **GE 8**, so dopustni posegi kot je določeno v 23. in 29. členu tega odloka za območja kmetijskih zemljišč.

(12) Na območjih gozdnih zemljišč, z oznako PNRP **G**, v EUP **KR 3**, so dopustni posegi, kot je določeno v 23. in 30. členu tega odloka za območja gozdov.

(13) V EUP **SK 1/1, SK 1/2, SK 1/3, SK 1/4**, **KR 6/1** in **GE 1/1**, na območjih stavbnih zemljišč, ki so območja podeželskih naselij namenjeni umeščanju objektov za kmetijsko proizvodnjo, z oznako PNRP **SK**, so dopustni posegi za objekte:
● **stanovanjske stavbe s pomožnimi objekti:**
– v EUP KR 6/1 je gradnja stanovanjskih stavb možna le v primeru predhodne ali istočasne gradnje kmetijskih objektov,
● **nestanovanjske stavbe s pomožnimi objekti:**
– upravne in pisarniške stavbe, trgovske in druge stavbe za storitvene dejavnosti, ki služijo prodaji kmetijskih pridelkov in proizvodov, ki izhajajo iz kmetijske dejavnosti,
– industrijski objekti za predelavo kmetijskih pridelkov (oljarna, pekarna, predelava lesa ipd.),
– v EUP KR 6/1 je gradnja nekmetijskih stavb možna le v primeru predhodne ali istočasne gradnje kmetijskih objektov,
– nestanovanjske kmetijske stavbe,
● **gradbeni inženirski objekti:**
– prometna infrastruktura,
– prenosni in distribucijski cevovodi,
– komunikacijska omrežja,
– elektroenergetski vodi,
– energetski objekti za lastne potrebe – kotlovnice, sončne elektrarne (na strehah objektov), kolektorji (na strehah objektov) s pripadajočo opremo in inštalacijami,
– drugi gradbeni inženirski objekti potrebni za obratovanje kmetijske proizvodnje,
● **ostalo:**
– objekti iz Priloge 1.

(14) V EUP **KR 6** na območjih stavbnih zemljišč, ki so druge urejene zelene površine z oznako PNRP **ZD**, so dopustni posegi za objekte:
● **gradbeni inženirski objekti** – namenjeni dejavnosti na območju ali kot povezovalni vodi, če ni drugih prostorskih možnosti glede umeščanja:
– prometna infrastruktura,
– prenosni in distribucijski cevovodi,
– komunikacijska omrežja,
– elektroenergetski vodi,
● **ostalo:**
– objekti iz Priloge 1.

b) Pogoji glede lege objektov

(1) Pri umeščanju objektov se upošteva obstoječi koncept zazidave v naselju in ob umeščanju kmetij se upošteva tradicionalna zasnova razporeditve objektov na parceli. Stanovanjske in javne objekte (gostinske, upravne in pisarniške, družbene, trgovske in storitvene) se gradi ob cesti. Objekte za kmetijsko proizvodnjo, delavnice, obrtne, nezahtevne, enostavne in pomožne objekte se gradi v notranjost parcele, razen na območjih, kjer je tradicionalna zasnova razporeditve objektov drugačna, kar mora biti prikazano in utemeljeno v projektni dokumentaciji oziroma v zahtevku za izdajo gradbenega dovoljenja za nezahtevni objekt. Na parcelah v notranjosti se lahko umešča tudi gostinske, upravne in pisarniške, trgovske in storitvene objekte. Stanovanjske objekte se na parcelah v notranjosti lahko gradi le, če so v drugi vrsti že stanovanjski objekti in če je do parcele urejena dovozna pot, ki je odmerjena. Ne glede na določbe tega odstavka se nadstreški, garaže, terase, vetrolovi lahko umeščajo pred ali ob osnovnem objektu ob upoštevanju gradbene linije.

(2) Ob ulici se upoštevata gradbena linija oziroma vzorec pozidave, ki sta določena z linijo obstoječih objektov. Ob cestah, kjer ni obstoječih objektov in ni zaznane gradbene linije, se nove objekte locira max. v 10 m odmiku od ceste. Samostojne kmetijske objekte se umešča min. v 20 m odmiku od ceste, če ob kmetiji ali stanovanjskem objektu ni prostorskih možnosti. Ob uličnem nizu se objekte locira tako, da je daljša stranica tlorisa objekta vzporedna z ulico oziroma je usklajena z vzorcem obstoječih objektov (če je smer enotna ali izrazita v naselju).

(3) Najmanjši odmik objektov od sosednje parcelne meje je 4 m, lahko je manjši, vendar ne manjši od 1 m in če s tem soglaša lastnik sosednjega zemljišča. Odmik je lahko manjši od 1 m, če sledi vzorcu pozidave in v primeru dograditve/nadaljevanja obstoječega stavbnega niza ali nadzidave obstoječega objekta in če s tem soglaša lastnik sosednjega zemljišča. Odmik objekta od sosednje parcelne meje se meri od najbolj izpostavljenega dela objekta. Odmiki med objekti morajo biti tolikšni (tudi zmanjšani), da omogočajo varnost pred požarom, da omogočajo intervencijo v notranjost parcele in zagotavljajo sanitarne in druge pogoje.

Odmiki od meja in sosednjih objektov morajo zagotavljati tudi možnost umestitve gradbenih inženirskih objektov na predmetnem zemljišču, ti se lahko gradijo v odmiku 0,5 m od sosednje parcelne meja oziroma manj ali na parcelno mejo, če s tem soglaša sosed. Odmik od javne občinske ceste ali poti je najmanj 4 m, lahko so manjši, če je gradbena linija obstoječih objektov ob cesti bliže od navedenih odmikov in če s tem soglaša upravljavec ceste. Odmiki od vodotokov in vodnih površin 1. reda so 15 m, od ostalih vodnih površin in vodotokov 2. reda pa 5 m. Odmik nadzemnih objektov od gozdnih površin mora znašati najmanj eno drevesno višino. Ventilacijske odprtine in okna na proizvodnih in kmetijskih objektih naj ne bodo orientirana proti bivalnim prostorom ali sosednjemu dvorišču. Novi objekti morajo zagotavljati ustrezno osončenost sosednje parcele.

c) Pogoji glede velikosti

Višina stanovanjskih objektov je do K+P+M ali do K+P+1, izjemoma do K+P+1+M (če to dopušča zasnova naselja, kjer so sosednji objekti višjih gabaritov nad urejenim terenom). Višina nestanovanjskih objektov je 10 m nad terenom, vključno z urejenim podstrešjem. Višina objektov se lahko poveča, če se poleg predpisanih dopustnih višin upošteva tudi vertikalni gabarit prevladujočega tipa obstoječih stavb v EUP. Stolpni silosi so lahko visoki do 13,0 m. Silosi ne smejo biti umeščeni na slemenih, vrhovih, na izpostavljenem robu zaselka, kjer bi bili vidno izpostavljeni. Umeščajo se v ozadju domačije ter se jih izdatno obsadi. Kleti so lahko grajene samostojno in prekrite z zemljo (ozelenjene). Pri določanju višine objektov je potrebno upoštevati vertikalni gabarit EUP tako, da novi objekti po višini izrazito ne izstopajo iz celotne podobe naselja oziroma glede na ostale objekte in krajinske prvine, ne smejo predstavljati višinskih dominant v prostoru, upošteva naj se tipologijo gradnje značilne za to območje. Izjeme so posamezni deli objektov v sklopu ureditve npr. opazovalni stolp na turističnih območjih, gasilski stolp, sakralni objekti ipd.

č) Pogoji glede oblikovanja

(1) Objekti morajo biti oblikovani v skladu s arhitekturno tipologijo območja. Tlorisna oblika stanovanjskih objektov je podložnega tlorisa, ki je lahko lomljena. Tlorisna oblika javnih objektov (družbeni, trgovski, gostinski in drugi javni objekti) ter kmetijskih objektov se lahko oblikovno prilagodi namenu in tehnologiji oziroma funkciji objekta. Prepovedani so dodatki k vsem vrstam objektov (večkotni izzidki, stolpiči, okrogli izzidki ipd.).

(2) Strehe na vseh objektih morajo biti dvokapne, z nakloni od 30º do 45º, s smerjo slemena po daljši stranici objekta in prilagojene smeri slemena sosednjih objektov oziroma prilagodi splošni podobi obcestnega/obuličnega niza. Kritina v opečni, rjavi in sivi barvi ter na območjih tradicionalne tipologije gradnje pretežno opečne, lahko krite tudi s slamo. Štirikapne strehe, naklona od 15º do 30º, so lahko na javnih in stanovanjskih objektih, slednje pod pogojem, če gre za zapolnitev vrzeli (zapolnitev vrzeli je možna, če sta vsaj dva objekta s štirikapno streho) oziroma če so za območje/naselje značilne. Kot dvokapna streha se šteje tudi vertikalno zamaknjena dvokapnica. Ravne (razen na kmetijskih objektih) in enokapne strehe ter strehe z manjšimi nakloni so možne na nezahtevnih, enostavnih in pomožnih objektih ter na večjih in širših nestanovanjskih objektih (širine več kot 10 m – razen gostinskih). Nezahtevni, enostavni in pomožni objekti morajo biti oblikovno skladni z osnovnim objektom. Ravne ali enokapne strehe so možne tudi na eno in več stanovanjskih objektih ter na nestanovanjskih objektih, pod pogojem, da je min. 2/3 del objekta dvokapna streha ter max. 1/3 dela objekta ravna streha. Ravni ali enokapni del objekta je vcepljen ali dodan k osnovnim tlorisom z dvokapno streho in mora biti nižji od slemena dvokapnice. Dvokapni del strehe mora vizualno prevladovati in upoštevati obstoječi vzorec obulične/obceste pozidave (smer slemena ipd.). Kritine ne smejo biti svetleče oziroma trajno bleščeče. Na strehah je dopustna namestitev sončnih sprejemnikov ali drugih naprav namenjenih zbiranju obnovljivih virov energije, ki ne smejo presegati slemena streh ter sledijo naklonu strehe. Streha osnovnega objekta se lahko podaljša na prizidan objekt v istem ali manjšem naklonu. Prepovedane so strehe z nezdružljivimi različnimi nakloni, slemeni in kritinami, podaljšani, prirobljeni in polni čopi (dovoljeni le tipični za to območje) oziroma elementi, ki niso skladni z arhitekturno tipologijo območja. Ravni deli streh so lahko ozelenjeni. Dovoljene so frčade z dvokapno ali ravno strešico in ometanim zidcem ob straneh, pultna okna, ki so zaključena s stranskim zidcem v vertikalni smeri ter strešna okna.

(3) Dovoli se svetle, pastelne barve fasad. Uporaba signalnih, kričečih in fluorescentnih barv, ki so v prostoru izrazito moteče, izstopajo in so neavtohtone (npr. citronsko rumena, živo rdeča, vijolična, živo oziroma travniško zelena, živo oziroma turkizno modra) ni dopustna. Barva fasade naj bo sklada z barvo stavbnega pohištva. Dovoli se tudi fasade z leseno oblogo, oblogo iz kamna, slednja v manjšem deležu. Fasade iz brun so prepovedane, kakor tudi risanje okraskov, izstopajočih poševnin, ipd. Prepovedani so dodatki k vsem vrstam objektov, ki niso skladni z arhitekturno tipiko prostora.

(4) Okolica objektov se uredi glede na funkcijo objekta. Del parcele na zunanjem robu naselja, ki meji na kmetijska zemljišča, se ozeleni. Pri zasaditvi se uporablja avtohtona drevnina ali visokodebelno sadno drevje. Možno je delno nasutje terena na parceli ob pogoju, da se z nadvišavo terena na katerikoli način ne ogroža sosednjega zemljišča in da je na taki parceli urejen odvod padavinske vode, s čimer se prepreči zamakanje sosednjih zemljišč.

(5) Posamezna parcela se lahko ogradi. Ograja se postavi znotraj parcele ali na meji, če se tako sporazumeta oba soseda. Višina ograje ne sme presegati višine 1,2 m. Na območju športnih površin se lahko postavljajo varovalne mreže višine do 4 m. Ograje ob infrastrukturnih objektih in ograje ob parcelni meji rekreacijske površine so lahko višine do 2 m. Ograje ob cestnih uvozih, priključkih in ob drugih prometnih površinah se postavi tako, da je omogočena preglednost in ni oviran promet po javni cesti. Prepovedane so bele plastične ograje, ograje kričečih barv, zidovi in okrasne betonske ograje.

(6) Spominska obeležja in urbano opremo se postavi tako, da ne ovira prometa in da ne zastira značilnih pogledov na objekte ali območja. Višina reklamnih tabel in neprometnih znakov na prometnih površinah mora biti 2,5 m nad pločnikom oziroma pohodno površino. Namestitev velikih reklamnih panojev na fasade ni dopustna.

(7) Gradbeni inženirski objekti se oblikovno in višinsko prilagodijo namenu ter pod pogoji upravljavca. Območja se lahko ogradijo.

(8) Za nezahtevne in enostavne objekte, ki se gradijo na kmetijskih zemljiščih na robu stavbnega zemljišča, veljajo PIP (gleda oblikovanja, odmikov, lege) EUP ali pEUP ter PNRP pripadajočega stavbnega zemljišča.

(9) Ob ureditvi območja v EUP KR 3 in KR 9 z oznako PNRP BT se izdela načrt krajinske arhitekture. Pri zasaditvi se uporablja pretežno avtohtona vegetacija.

d) Pogoji in merila za parcelacijo

(1) Velikost in oblika novih gradbenih parcel je odvisna od namena, velikosti in zmogljivosti načrtovanih objektov, tlorisne zasnove, tipologije zazidave in predpisanih odmikov. Parcele v uličnem nizu so pravokotne na cesto. Širina parcele mora zagotavljati sanitarne in požarne odmike med objekti. Vsaka samostojna gradbena parcela mora imeti dostop in dovoz z javne ceste. Priključek na javno cesto mora biti varen in urejen v skladu s predpisi o javnih cestah. Širina dovoznih poti mora biti širine najmanj 4 m za en objekt in najmanj 5 m za dva ali več objektov. Širina parcele za samostojne stanovanjske objekte s pritiklinami mora biti pri cesti najmanj 18 m. Pri novogradnjah se zagotovi dostop tudi v notranjost parcele.

(2) Zagotovljeno mora biti predpisano število parkirnih mest in pod pogoji iz splošnih in skupnih PIP.

e) Pogoji glede priključevanja na GJI in grajeno javno dobro

Za vse EUP veljajo skupni in splošni pogoji iz 5. poglavja tega odloka.

f) Pogoji glede celostnega ohranjanja kulturne dediščine, ohranjanja narave, varstva okolja in naravnih dobrin ter varstva pred naravnimi in drugimi nesrečami ter obrambnih potreb

(1) Za vsak poseg v enoto kulturne dediščine in njegovo vplivno območje v EUP SK 1, TO 1, DO 1, KR 6, KR 9, CA 2, CA 9, CA 9/1, KO 1 in GE 1 se upoštevajo določila 26. člena tega odloka ter pridobi kulturno-varstvene pogoje in kulturno-varstveno soglasje.

(2) V EUP in pEUP TO 1, DO 1, DO 2, KR 1, KR 2, KR 3, KR 6, KR 6/1, KR 9, KR 11, GČ 1, CA 2, CA 9, CA 9/1, CA 11, CA 12, KO 1, KO 1/1, KO 2, KO 6, GE 1, GE 1/1, GE 2, GE 3, GE 4 in GE 8 se pri načrtovanju posegov v prostor upošteva usmeritve,

izhodišča in pogoje za varovanje narave ter ohranjanje biotske raznovrstnosti, upošteva se določila 27. člena tega odloka ter pridobiti pogoje in soglasja pristojne službe za varovanje narave.

(3) Zaradi uničenja dela površin z narcisami v EUP KO 2 z oznako PNRP SK, se ob posegih gomolji narcis presadijo (transplantirajo) na del iste ali sosednje parcele, kjer se bo travišče še ohranjalo ali na sosednje parcele s podobnimi ekološkimi pogoji. Nadzor naj vrši naravovarstveni nadzornik (oziroma KP Goričko). Na teh površinah se občina zaveže k vzdrževanju, zavezo lahko občina preloži na investitorja, na KP Goričko ali drugo inštitucijo.

(4) V EUP SK 1, KO 1, KO 1/1, KR 3 in KR 6, ki se nahajajo (delno ali v celoti) na poplavnem območju, je dopustna le rekonstrukcija, odstranitev, sprememba namembnosti in vzdrževanje obstoječih objektov. Gradnja novih objektov ni dopustna. Z navedenimi posegi se ne sme poslabšati obstoječa poplavna varnost. Za vsak tovrsten poseg na poplavnem območju se mora predhodno pridobiti vodno soglasje.

(5) Na območju izvedenih hidromelioracij v EUP TO 1, DO 1, CA 2, CA 9, CA 9/1, CA 11, CA 12, KO 1 in KO 2 se pri posegih v prostor preveri izvedene drenažne sisteme ter jarke ter se jih smiselno priključi na nove ureditve oziroma se jih v največji možni meri varuje.

(6) EUP DO 1, DO 2, KR 1, KR 2, KR 3, KR 6, KR 9, GČ 1, GE 1, GE 1/1, GE 2 in GE 3 so v erozijsko ogroženem območju, zato se upošteva pogoje iz 34. člena tega odloka.

(7) Poleg navedenih pogojev veljajo še skupni in splošni pogoji iz 6. poglavja tega odloka.

g) Pogoji glede varovanja zdravja ljudi

(1) Za vsak samostojen bivalni in javni objekt se zagotovi dostop z javne ceste ali poti. Pri objektih, ki so istočasno namenjeni bivanju in poslovni ali proizvodni funkciji, so vhodi ločeni. Vhodi v javne objekte, prometne površine in dovozi do objektov s poslovnimi funkcijami morajo omogočiti dostop invalidnim osebam, zagotovi se tudi parkiranje.

(2) Poleg navedenih pogojev veljajo še skupni in splošni pogoji iz 7. poglavja tega odloka.

15. člen

(centralni del naselja Cankova)

a) Pogoji glede namembnosti in vrste posegov v prostor

(1) Na območju stavbnih zemljišč, ki so namenjena oskrbnim, storitvenim, upravnim, socialnim, zdravstvenim, vzgojnim, izobraževalnim, kulturnim, verskim in podobnim dejavnostim ter bivanju, z oznako PNRP **CD, CU** v EUP in pEUP **CA 3, CA 3/1 in CA 3/2** so dopustni posegi za objekte:

● **stanovanjske stavbe s pomožnimi objekti** (razen na območju CD):
– eno stanovanjske stavbe (razen počitniških hišic, vrstnih hiš),
– večstanovanjske stavbe,
– stavbe za posebne družbene skupine,
● **nestanovanjske stavbe s pomožnimi objekti**:
– gostinske stavbe,
– upravne in pisarniške stavbe,
– trgovske in druge stavbe za storitvene dejavnosti (razen avtopralnic in avtomehaničnih delavnic) ter druge delavnice iz skupine industrijskih stavb (pekarne, tiskarne in druge obrtne stavbe),
– stavbe za promet in stavbe za izvajanje komunikacij, ki so skladne z namembnostjo območja ali služijo javni rabi,
– stavbe splošnega družbenega pomena,
– druge nestanovanjske stavbe (razen nestanovanjske kmetijske stavbe),
● **gradbeni inženirski objekti:**
– prometna infrastruktura,
– prenosni in distribucijski cevovodi,
– komunikacijska omrežja,
– elektroenergetski vodi,
– drugi gradbeni inženirski objekti (razen pokopališč, vojaških objektov in odlagališč odpadkov),
– energetski objekti – kotlovnice, sončne elektrarne (na strehah objektov), kolektorji (na strehah objektov) in podobno s pripadajočo opremo in inštalacijami,
● **ostalo:**
– objekti iz Priloge 1.

(2) V EUP **CA 3**, na območju stavbnih zemljišč, ki so stanovanjske površine, namenjene bivanju s spremljajočimi dejavnostmi, z oznako PNRP **SS**, so dopustni posegi za objekte:

● **stanovanjske stavbe s pomožnimi objekti:**
– eno ali več stanovanjske stavbe (razen počitniških hišic in vrstnih hiš),
– stavbe za posebne družbene skupine,
● **nestanovanjske stavbe s pomožnimi objekti** pod pogojem, da so skladni s stopnjo hrupa na območju**:**
– gostinske stavbe (razen hotelov, motelov),
– pisarniške stavbe (pod pogojem, da njihov delež ne presega deleža stanovanjske funkcije ali je del druge dovoljene dejavnosti),
– trgovske in druge stavbe za storitvene dejavnosti manjših dimenzij ali znotraj stanovanjske stavbe, razen avtopralnic in avtomehaničnih delavnic, trgovine pod pogojem, da njihov delež ne presega deleža stanovanjske funkcije,
– stavbe za promet in stavbe za izvajanje komunikacij, ki so skladne z namembnostjo območja ali služijo javni rabi,
– stavbe splošnega družbenega pomena,
– druge nestanovanjske stavbe (razen nestanovanjske kmetijske stavbe),
● **gradbeni inženirski objekti:**
– prometna infrastruktura,
– prenosni in distribucijski cevovodi,
– komunikacijska omrežja,
– elektroenergetski vodi,
– drugi gradbeni inženirski objekti (razen pokopališč, vojaških objektov in odlagališč odpadkov),
– energetski objekti za lastne potrebe – kotlovnice, sončne elektrarne (na strehah objektov), kolektorji (na strehah objektov) in podobno s pripadajočo opremo in inštalacijami,

● **ostalo:**
– objekti iz Priloge 1.

(3) V EUP **CA 3**, na območjih športnih površin, ki so namenjena igriščem in športnim objektom ob osnovni šoli in vrtcu v Cankovi, z oznako PNRP **BC**, so dopustni posegi za objekte:

● **nestanovanjske stavbe s pomožnimi objekti:**
– stavbe za šport s spremljajočimi objekti in napravami,
– stavbe za promet in stavbe za izvajanje komunikacij, ki so skladne z namembnostjo območja ali služijo javni rabi,
– druge stavbe, ki niso uvrščene drugje (razen kmetijske stavbe),
● **gradbeni inženirski objekti:**
– prometna infrastruktura,
– prenosni in distribucijski cevovodi,
– komunikacijska omrežja,
– elektroenergetski vodi,
– drugi gradbeni inženirski objekti (razen pokopališč, vojaških objektov in odlagališč odpadkov),
– energetski objekti – kotlovnice, sončne elektrarne (na strehah objektov), kolektorji (na strehah objektov) in podobno s pripadajočo opremo in inštalacijami,
● **ostalo:**
– objekti iz Priloge 1.

(4) Na območjih stavbnih zemljišč v parku znotraj centralnega dela naselja, ki je opredeljeno kot zelena površina, z oznako PNRP **ZP** (park) v EUP **CA 3**, so dopustni posegi za objekte:

● **nestanovanjske stavbe s pomožnimi objekti:**
– paviljon, stojnice (začasne ob prireditvah) (če služijo dejavnostim v okviru preživljanja prostega časa), objekti, ki so vezani na program parka, kar dopolnjuje program zasnove parka in je usklajen z avtorjem zasnove parka, vendar mora delež zelenih sestavin prostora po obsegu prevladovati,
● **gradbeni inženirskih objektov:**
– prometna infrastruktura,
– prenosni in distribucijski cevovodi,
– komunikacijska omrežja,
– elektroenergetski vodi,
– drugi gradbeni inženirski objekti (razen pokopališč, vojaških objektov in odlagališč odpadkov),
● **ostalo:**
– objekti iz Priloge 1.

(5) Na območjih energetske infrastrukture, z oznako PNRP **E**, v EUP **CA 3**, so dopustni posegi za objekte:

● **gradbeni inženirski objekti:**
– objekti prometne infrastrukture,
– prenosni in distribucijski cevovodi,
– komunikacijska omrežja,
– elektroenergetski vodi,
● **ostalo:**
– objekti iz Priloge 1 ter objekti in naprave, ki izhajajo iz zahtev nosilcev urejanja prostora oziroma to zahteva predpis ali tehnologija. Posegi so dopustni, če niso v nasprotju z veljavnimi predpisi za objekt energetske infrastrukture oziroma , če s posegom soglaša upravljavec tega objekta.

(6) V vseh EUP in pEUP, na območjih prometne infrastrukture, ki so del druge PNRP ter na območjih prometne infrastrukture z oznako PNRP **PC,** in na vseh prometnih površinah iz šestega odstavka 13. člena, ki so omrežja prometne infrastrukture in pripadajočih varovalnih pasovih, so dopustni posegi za objekte:

● **nestanovanjske stavbe s pomožnimi objekti v skladu z dejavnostjo na območju:**
– stavbe za promet in stavbe za izvajanje komunikacij, ki so skladne z namembnostjo območja ali služijo javni rabi,
– druge stavbe, ki niso uvrščene drugje,
● **gradbeni inženirski objekti:**
– objekti prometne infrastrukture,
– prenosni in distribucijski cevovodi,
– komunikacijska omrežja,
– elektroenergetski vodi ter spremljajoči objekti,
– drugi gradbeni inženirski objekti,
● **ostalo:**
– objekti iz Priloge 1 ter objekti in naprave, ki izhajajo iz zahtev nosilcev urejanja prostora oziroma to zahteva predpis ali tehnologija. Posegi so dopustni, če niso v nasprotju z veljavnimi predpisi za posamezen objekt prometne infrastrukture oziroma, če s posegom soglaša upravljavec tega objekta.

b) Pogoji glede lege objektov

(1) Pri umeščanju novih objektov in dozidavi se upošteva tipologija zazidave in regulacijske linije. Ob ulici, cesti se upoštevata gradbena linija, ki je določena z linijo obstoječih objektov. Ob cestnem nizu se nove objekte locira tako, da sledi vzorcu pozidave obstoječih objektov. Pri novogradnjah se zagotovi dostop tudi v notranjost parcele. Nadstreški, garaže, terase, vetrolovi lahko umeščajo pred ali ob osnovnem stanovanjskem objektu ob upoštevanju gradbene linije.

(2) Najmanjši odmik objektov od sosednje parcelne meje je 4 m, lahko je manjši, vendar ne manjši od 1 m in če s tem soglaša lastnik sosednjega zemljišča. Odmik je lahko manjši od 1 m, če sledi vzorcu pozidave in v primeru dograditve/nadaljevanja obstoječega stavbnega niza ali nadzidave obstoječega objekta, in če s tem soglaša lastnik sosednjega zemljišča ali če je za območje značilno, da se objekti stikajo. Odmik objekta od sosednje parcelne meje se meri od najbolj izpostavljenega dela objekta. Odmiki med objekti morajo biti tolikšni (tudi zmanjšani), da omogočajo varnost pred požarom, da omogoča intervencijo v notranjost parcele in zagotavljajo sanitarne in druge pogoje. Novi objekti morajo zagotavljati ustrezno osončenost sosednje parcele. Odmiki od meja in sosednjih objektov morajo zagotavljati tudi možnost umestitve gradbenih inženirskih objektov na predmetnem zemljišču, ti se lahko gradijo v odmiku 0,5 m od sosednje parcelne meja oziroma manj, ali na parcelno mejo, če s tem soglaša sosed. Odmik od

javne občinske ceste ali poti je najmanj 4 m, lahko manjši, če je gradbena linija obstoječih objektov ob cesti bliže od navedenih odmikov in če s tem soglaša upravljavec ceste. Odmiki od vodotokov in vodnih površin 1. reda so 15 m, od ostalih vodnih površin in vodotokov 2. reda pa 5 m. Odmik nadzemnih objektov od gozdnih površin mora znašati najmanj eno drevesno višino.

c) Pogoji glede velikosti

(1) Velikost objektov na posamezni parceli se določa glede na velikost parcele in glede na obvezne odmike od javnih cest in parcelnih mej.

(2) Višina objektov namenjenih javnim funkcijam se prilagaja obstoječim objektom znotraj območja centralnih dejavnosti oziroma največ do K+P+2+M nad urejenim terenom. Pri določanju višine objektov je potrebno upoštevati vertikalni gabarit enote tako, da novi objekti po višini ne izstopajo iz celotne podobe naselja oziroma zaselka.

(3) Višina enostanovanjskih objektov je do K+P+1 ali do K+P+M. Večstanovanjski objekti, ki se lahko gradijo le v EUP CA 3 (bloki), so lahko višine do K+P+3. Višina se lahko poveča, če se poleg predpisanih dopustnih višin upošteva tudi vertikalni gabarit prevladujočega tipa obstoječih stavb v EUP.

č) Pogoji glede oblikovanja

(1) Stanovanjski objekti so lahko podolgovate ali lomljene oblike z daljšo stranico vzporedno s cesto. Javni objekti pa tudi kvadratne oblike. Prepovedani so večkotni, okrogli ter polkrožni tlorisi in izzidki.

(2) Strehe na objektih so dvokapnice, v naklonu od 30º do 45º, na javnih objektih lahko štirikapnice v naklonu od 15º do 45º. Streha osnovnega objekta se lahko podaljša na prizidan objekt v istem ali manjšem naklonu. Smer slemena je po daljši stranici objekta. Kritina v opečni, rjavi in sivi barvi ter na območjih tradicionalne tipologije gradnje pretežno opečne. Štirikapne strehe so lahko na stanovanjskih objektih, če gre za zapolnitev vrzeli (zapolnitev vrzeli je možna, če sta vsaj dva objekta s štirikapno streho) oziroma če so za območje/naselje značilne. Kot dvokapna streha se šteje tudi vertikalno zamaknjena dvokapnica. Enokapne in ravne strehe oziroma dvokapne strehe z manjšimi nakloni so možne na nezahtevnih, enostavnih in pomožnih objektih ter na večjih in širših nestanovanjskih objektih (širine več kot 10 m – razen samostojnih gostinskih). Nezahtevni, enostavni in pomožni objekti morajo biti oblikovano skladni z osnovnim objektom. Ravne strehe so možne tudi na eno in več stanovanjskih objektih in tudi nestanovanjskih, ki so ožji od 10 m, pod pogojem, da je min. 2/3 dela objekta dvokapna streha ter max. 1/3 dela objekta ravna streha. Ravni ali enokapni del objekta je vcepljen ali dodan k osnovnim tlorisom z dvokapno streho in mora biti nižji od slemena dvokapnice. Dvokapni del strehe mora vizualno prevladovati in upoštevati obstoječi vzorec obulične/obceste pozidave (smer slemena ipd.). Kritine ne smejo biti svetleče oziroma trajno bleščeče. Na strehah je dopustna namestitev sončnih sprejemnikov ali drugih naprav namenjenih zbiranju obnovljivih virov energije, ki ne smejo presegati slemena streh ter sledijo naklonu strehe. Prepovedane so strehe z nezdružljivimi različnimi nakloni, slemeni in kritinami, podaljšani, prirobljeni in polni čopi (dovoljeni le tipični za to območje) oziroma elementi, ki niso skladni z arhitekturno tipologijo območja. Dovoljene so frčade z dvokapno ali ravno strešico in ometanim zidcem ob straneh, pultna okna, ki so zaključena s stranskim zidcem v vertikalni smeri ter strešna okna.

(3) Dovoli se svetle, pastelne barve fasad. Uporaba signalnih, kričečih in fluorescentnih barv, ki so v prostoru izrazito moteče, izstopajo in so neavtohtone (npr. citronsko rumena, živo rdeča, vijolična, živo oziroma travniško zelena, živo oziroma turkizno modra) ni dopustna. Barva fasade naj bo sklada z barvo stavbnega pohištva. Dovoli se tudi fasade z leseno oblogo, oblogo iz kamna, slednja v manjšem deležu. Fasade iz brun so prepovedane, kakor tudi risanje okraskov, izstopajočih poševnin ipd. Prepovedani so dodatki k vsem vrstam objektov, ki niso skladni z arhitekturno tipiko prostora (večkotni izzidki, stolpiči, okrogli izzidki ipd.).

(4) Okolica objektov se uredi glede na funkcijo objekta. Del parcele mora biti ozelenjen. Za zasaditev se uporablja predvsem avtohtona vegetacija.

(5) Posamezna parcela je lahko ograjena. Ograja mora biti postavljena znotraj parcele ali na meji, če se tako sporazumeta oba soseda. Višina ograje je 1,2 m. Na območju športnih površin se lahko postavljajo varovalne mreže višine do 4 m. Ograje ob infrastrukturnih objektih in ograje ob parcelni meji rekreacijske površine so lahko višine do 2 m. Ograje ob cestnih uvozih, priključkih in ob drugih prometnih površinah se postavi tako, da je omogočena preglednost in ni oviran promet po javni cesti. Prepovedane so bele plastične ograje, ograje kričečih barv in okrasne betonske ograje.

(6) Spominska obeležja in urbano opremo se postavi tako, da ne ovira prometa in da ne zastira značilnih pogledov na objekte ali območja. Višina reklamnih tabel in neprometnih znakov na prometnih površinah mora biti 2,5 m nad pločnikom oziroma pohodno površino. Namestitev velikih reklamnih panojev na fasade ni dopustna.

(7) Gradbeni inženirski objekti se oblikovno in višinsko prilagodijo namenu ter pod pogoji upravljavca. Območja se lahko ogradi.

d) Pogoji in merila za parcelacijo

(1) Širina parcele mora zagotavljati sanitarne in požarne odmike med objekti. Vsaka samostojna gradbena parcela mora imeti dostop in dovoz z javne ceste. Priključek na javno cesto mora biti varen in urejen v skladu s predpisi o javnih cestah. Širina dovoznih cest mora biti najmanj 3 m za en objekt in najmanj 5 m za dva ali več objektov. Širina parcele za samostojne stanovanjske objekte s pritiklinami mora biti pri cesti najmanj 18 m.

(2) Zagotovljeno mora biti predpisano število parkirnih mest in pod pogoji iz splošnih in skupnih PIP.

e) Pogoji glede priključevanja na GJI in grajeno javno dobro

Za vse EUP veljajo skupni in splošni pogoji iz 5. poglavja tega odloka.

f) Pogoji glede celostnega ohranjanja kulturne dediščine, ohranjanja narave, varstva okolja in naravnih dobrin ter varstva pred naravnimi in drugimi nesrečami ter obrambnih potreb

(1) Za vsak poseg v enoto kulturne dediščine in njegovo vplivno območje v EUP in pEUP CA 3, CA 3/1 in CA 3/2 se upoštevajo določila 26. člena tega odloka ter pridobi kulturno-varstvene pogoje in kulturno-varstveno soglasje. V vplivnem območju kulturnih spomenikov se ohranja prostorska identiteta, pričevalnost in dominantnost dediščine. Prepovedane so ureditve in posegi, ki bi utegnili imeti negativne posledice na lastnosti, pomen in materialno substanco kulturnega spomenika.

(2) V EUP in pEUP CA 3, CA 3/1 in CA 3/2 se pri načrtovanju posegov v prostor upošteva usmeritve, izhodišča in pogoje za varovanje narave ter ohranjanje biotske raznovrstnosti, upošteva se določila 27. člena tega odloka ter pridobiti pogoje in soglasja pristojne službe za varovanje narave.

(3) Na območju izvedenih hidromelioracij v EUP CA 3 se pri posegih v prostor preveri izvedene drenažne sisteme ter jarke ter se jih smiselno priključi na nove ureditve oziroma se jih v največji možni meri varuje.

(4) Poleg navedenih pogojev veljajo še skupni in splošni pogoji iz 6. poglavja tega odloka.

g) Pogoji glede varovanja zdravja ljudi

Glede varovanja zdravja ljudi se upoštevajo skupni in splošni pogoji iz 7. poglavja tega odloka.

16. člen

(območja pokopališč)

a) Pogoji glede namembnosti in vrste posegov v prostor

(1) Na območjih pokopališč, ki so namenjena površinam za pokop in spominu za umrle, z oznako PNRP **ZK** v EUP **TO 2**, **DO 6**, **KR 8**, **GČ 4**, **CA 7**, **KO 4** in **GE 6**, so dopustni posegi:

● **gradbeni inženirski objekti –** namenjeni izključno dejavnosti na območju oziroma za njeno obratovanje ter kot povezovalni vodi, slednje le v primeru, če ni drugih prostorskih možnosti glede umeščanja:

– objekti prometne infrastrukture,
– prenosni in distribucijski cevovodi,
– komunikacijska omrežja,
– elektroenergetski vodi,
– drugi gradbeni inženirski objekti – in sicer samo pokopališča in drugi gradbeni inženirski objekti, ki niso uvrščeni drugje,

● **ostalo:**

– objekti iz Priloge 1.

(2) Na zemljiščih z oznako PNRP **CD** v EUP **TO 2**, **DO 6**, **KR 8**, **GČ 4**, **CA 7**, **KO 4** in **GE 6** so dopustni posegi za objekte:

● **nestanovanjske stavbe s pomožnimi objekti:**

– druge nestanovanjske stavbe**:** cerkve, kapele, kulturni spomeniki, mrliške vežice ter spremljajoče stavbe,

● **gradbeni inženirski objekti –** namenjene izključno dejavnosti na območju oziroma za njeno obratovanje ter kot povezovalni vodi, slednje le v primeru, če ni drugih prostorskih možnosti glede umeščanja:

– objekti prometne infrastrukture,
– prenosni in distribucijski cevovodi,
– komunikacijska omrežja,
– elektroenergetski vodi,
– energetski objekti – kotlovnice, sončne elektrarne (na strehah objektov), kolektorji (na strehah objektov) in podobno s pripadajočo opremo in inštalacijami,
– drugi gradbeni inženirski objekti, razen objektov za šport in rekreacijo, vojaških objektov in odlagališč odpadkov,

● **ostalo:**

– objekti iz Priloge 1.

(3) Na območjih prometne infrastrukture, ki so del druge PNRP ter na območjih prometne infrastrukture z oznako PNRP **PO** in na vseh prometnih površinah iz šestega odstavka 13. člena, ki so omrežja prometne infrastrukture in pripadajočih varovalnih pasovih, so dopustni posegi za objekte:

● **nestanovanjske stavbe s pomožnimi objekti v skladu z dejavnostjo na območju:**

– stavbe za promet in stavbe za izvajanje komunikacij, ki so skladne z namembnostjo območja ali služijo javni rabi,
– druge stavbe, ki niso uvrščene drugje,

● **gradbeni inženirski objekti:**

– objekti prometne infrastrukture,
– prenosni in distribucijski cevovodi,
– komunikacijska omrežja,
– elektroenergetski vodi ter spremljajoči objekti,
– drugi gradbeni inženirski objekti,

● **ostalo:**

– objekti iz Priloge 1 ter objekti in naprave, ki izhajajo iz zahtev nosilcev urejanja prostora oziroma to zahteva predpis ali tehnologija. Posegi so dopustni, če niso v nasprotju z veljavnimi predpisi za posamezen objekt prometne infrastrukture oziroma če s posegom soglaša upravljavec tega objekta.

b) Pogoji glede lege, velikosti in oblikovanja objektov

(1) Mrliško vežico se locira na mesto obstoječe oziroma na površini z oznako PNRP **CD**. Objekt se po potrebi podaljša na območje opredeljeno z oznako PNRP **ZK**.

(2) Najmanjši odmik objektov od sosednje parcelne meje je 4 m, lahko je manjši, če s tem soglaša lastnik sosednjega zemljišča. Odmiki od meja morajo zagotavljati tudi možnost umestitve gradbenih inženirskih objektov na predmetnem zemljišču, ti se lahko gradijo v odmiku 0,5 m od sosednje parcelne meja oziroma manj ali na parcelno mejo, če s tem soglaša sosed. Odmik objekta od sosednje parcelne meje se meri od najbolj izpostavljenega dela objekta. Odmiki med objekti morajo biti tolikšni (tudi zmanjšani), da omogočajo varnost pred požarom, da omogoča intervencijo v notranjost parcele in zagotavljajo sanitarne in druge pogoje. Odmiki od javne občinske ceste ali poti je najmanj 4 m, lahko so manjši, če je gradbena linija obstoječih objektov ob cesti bliže od navedenih odmikov in če s tem soglaša upravljavec ceste. Odmiki od vodotokov in vodnih površin 1. reda so 15 m, od ostalih vodnih površin in vodotokov 2. reda so 5 m. Odmik nadzemnih objektov od gozdnih površin mora znašati najmanj eno drevesno višino.

(3) Objekti so pritlični. Velikost se prilagodi namenu. Pri oblikovanju objektov se upošteva arhitekturna tipologija območja in elementi tradicionalne arhitekture.

(4) Spomenike, spominska obeležja in urbano opremo se postavi tako, da ne ovirajo prometa in da ne zastirajo značilnih pogledov na objekte ali območja. Namestitev velikih reklamnih panojev na fasade ni dopustna.

(5) Pri gradnji ob obstoječih objektih je možna gradnja objektov v obstoječih odmikih, če s tem soglaša sosed. Postavljeni morajo biti tako, da niso v nasprotju s požarnimi, sanitarnimi in drugimi predpisi.

(6) Gradbeni inženirski objekti se oblikovno prilagodijo namenu ter pod pogoji upravljavca.

c) Ureditev parcele

(1) Dopustna je zasaditev drevja in grmičevja ter hortikulturna ureditev skupnih površin, ureditev utrjenih poti in utrjenih parkirišč. Utrjene površine na območju PNRP ZK se izvedejo s tlakovci, lahko so tudi peščene ali travnate. Pri zasaditvi se uporabi avtohtona grmovna in drevesna vegetacija. Ograja je lahko žična in mora biti obsajena z avtohtono striženo živico. Ograja mora biti postavljena znotraj parcele ali na parcelno mejo v soglasju s sosedom, zasaditev se izvede znotraj parcele. Višina ograje ne sme presegati višine 2 m.

(2) Zagotovljeno mora biti predpisano število parkirnih mest in pod pogoji iz skupnih in splošnih PIP.

č) Pogoji glede priključevanja na GJI in grajeno javno dobro

V EUP veljajo skupni in splošni pogoji iz 5. poglavja tega odloka.

d) Pogoji glede celostnega ohranjanja kulturne dediščine, ohranjanja narave, varstva okolja in naravnih dobrin ter varstva pred naravnimi in drugimi nesrečami ter obrambnih potreb

(1) V območju kulturne dediščine (EŠD 3226) v EUP GE 6 so prepovedane ureditve in posegi, ki bi utegnili imeti negativne posledice na lastnosti, pomen in materialno substanco kulturnega spomenika. Za vsak poseg v enoto kulturne dediščine in njegovo vplivno območje se upoštevajo določila 26. člena tega odloka ter pridobi kulturno-varstvene pogoje in kulturno-varstveno soglasje.

(2) V EUP DO 6, KR 8, GČ 4, CA 7, KO 4 in GE 6 se pri načrtovanju posegov v prostor upošteva usmeritve, izhodišča in pogoje za varovanje narave ter ohranjanje biotske raznovrstnosti, upošteva se določila 27. člena tega odloka ter pridobiti pogoje in soglasja pristojne službe za varovanje narave.

(3) V EUP DO 6 in KO 4, kjer so izvedene hidromelioracije, kjer se pri posegih v prostor preveri izvedene drenažne sisteme ter jarke ter se jih smiselno priključi na nove ureditve oziroma se jih v največji možni meri varuje.

(4) V EUP TO 2 in GE 6, ki se nahajajo na erozijskih območjih z zahtevnimi zaščitnimi ukrepi, se upoštevajo ukrepi 6. poglavja tega odloka.

(5) Poleg navedenih pogojev veljajo še skupni in splošni pogoji iz 6. poglavja tega odloka.

e) Pogoji glede varovanja zdravja ljudi

Glede varovanja zdravja ljudi se upoštevajo skupni in splošni pogoji iz 7. poglavja tega odloka.

17. člen

(gospodarske cone)

a) Pogoji glede namembnosti in vrste posegov v prostor

(1) Na območju, ki je namenjeno za gospodarske dejavnosti, z oznako PNRP IG, v EUP **SK 2**, **SK 4** in **CA 4**, so dopustni posegi za objekte:

● **nestanovanjske stavbe s pomožnimi objekti:**

– gostinske stavbe v sklopu proizvodnih objektov in sicer okrepčevalnice, samopostrežne restavracije, slaščičarne, kavarne, bari, bifeji in ipd.,

– poslovne in upravne stavbe,

– trgovske in druge stavbe za storitvene dejavnosti,

– stavbe za promet in stavbe za izvajanje komunikacij, ki so skladne z namembnostjo območja ali služijo javni rabi,

– industrijske stavbe in skladišča ter spremljajoči objekti,

– druge nestanovanjske stavbe,

● **gradbeni inženirski objekti:**

– prometna infrastruktura,

– prenosni in distribucijski cevovodi,

– komunikacijska omrežja,

– elektroenergetski vodi,

– drugi gradbeni inženirski objekti (razen pokopališč in vojaških objektov),

– energetski objekti s pripadajočo opremo in inštalacijami,

● **ostalo:**

– objekti iz Priloge 1.

(2) V EUP **CA 4**, na območju okoljske infrastrukture, namenjene za izvajanje gospodarske javne službe s področja oskrbe prebivalstva s pitno vodo, s področja čiščenja odpadnih voda ter ravnanja z odpadki, z oznako PNRP **O**, so dopustni posegi za objekte:

● **gradbeni inženirski objekti:**

– objekti prometne infrastrukture,

– prenosni in distribucijski cevovodi,

– komunikacijska omrežja,

– elektroenergetski vodi,

● **ostalo:**

– objekti iz Priloge 1 ter objekti in naprave, ki izhajajo iz zahtev nosilcev urejanja prostora oziroma to zahteva predpis ali tehnologija. Posegi so dopustni, če niso v nasprotju z veljavnimi predpisi za objekt okoljske infrastrukture oziroma če s posegom soglaša upravljavec tega objekta.

b) Pogoji glede lege, velikosti in oblikovanja objektov

(1) Nove objekte se locira na ustrezni prosti površini, v velikosti, ki jo dopušča faktor zazidanosti parcele, ki znaša 0,8 in v predpisanih odmikih. Višina objektov je do 10 m, izjeme so deli stavb in objekti, ki morajo biti zaradi funkcionalnih zahtev izrazito višji, ki pa se oblikujejo kakovostno in so prilagojeni prevladujoči urbani tipologiji prostora. Pri novogradnjah proizvodnih in skladiščnih objektov se ob gradbeno linijo ob cesti umešča upravni (pisarniški) del, v notranjost pa proizvodne objekte in naprave ter skladišča. V kolikor upravnega dela objektov ni, se proizvodni in skladiščni objekti lahko umestijo v gradbeno linijo, če s svojo dejavnostjo ne vplivajo negativno na sosednje objekte oziroma podobo naselja.

(2) Oblika objektov in streha je prilagojena namenu/tehnologiji/funkciji objekta. Na strehah objektov so prepovedane strehe z nezdružljivimi različnimi nakloni, slemeni in kritinami. Kritina v opečni, rjavi ali sivi barvi. Kritine ne smejo biti svetleče oziroma trajno bleščeče. Na strehah je dopustna namestitev sončnih sprejemnikov ali drugih naprav namenjenih zbiranju obnovljivih virov energije, ki ne smejo presegati slemena streh ter sledijo naklonu strehe. Ravne strehe so lahko ozelenjene.

(3) Najmanjši odmik objektov od sosednje parcelne meje je 5 m, lahko je manjši, vendar ne manjši od 1 m in če s tem soglaša lastnik sosednjega zemljišča. Odmik je lahko manjši od 1 m v primeru dograditve/nadaljevanja obstoječega stavbnega niza ali nadzidave obstoječega objekta, in če s tem soglaša lastnik sosednjega zemljišča. Odmik objekta od sosednje parcelne meje se meri od najbolj izpostavljenega dela objekta. Odmiki med objekti morajo biti tolikšni, da omogočajo varnost pred požarom, da omogočajo intervencijo v notranjost parcele in zagotavljajo sanitarne in druge pogoje. Ventilacijske odprtine in okna na proizvodnih objektih naj ne bodo orientirana proti bivalnim prostorom ali sosednjemu dvorišču. Novi objekti morajo zagotavljati ustrezno osončenost sosednje parcele. Odmiki od meja in sosednjih objektov morajo zagotavljati tudi možnost umestitve gradbenih inženirskih objektov na predmetnem zemljišču, ti se lahko gradijo v odmiku 0,5 m od sosednje parcelne meja oziroma manj ali na parcelno mejo, če

s tem soglaša sosed. Odmik od javne občinske ceste ali poti je 4 m, lahko je manjši, če je gradbena linija obstoječih objektov ob cesti bliže od navedenih odmikov in če s tem soglaša upravljavec ceste. Odmiki od vodotokov in vodnih površin 1. reda so 15 m, od ostalih vodnih površin 5 m. Odmik nadzemnih objektov od gozdnih površin mora znašati najmanj eno drevesno višino.

(4) Okolica objektov se uredi glede na funkcijo objekta in mora biti ozelenjena tako, da grmovna in drevesna vegetacija zakriva fasade objektov. Območja se lahko ogradijo. V primeru transparentne ograje se le-ta obsadi. Pri zasaditvi okolice se uporabijo listavci oziroma avtohtona drevnina.

(5) Spominska obeležja in urbano opremo se postavi tako, da ne ovirajo prometa in da ne zastirajo značilnih pogledov na objekte ali območja. Višina reklamnih tabel in neprometnih znakov na prometnih površinah mora biti 2,5 m nad pločnikom oziroma pohodno površino. Namestitev velikih reklamnih panojev na fasade ni dopustna.

(6) Fasade so sive, sivo zelene ali svetle v ubitih ali pastelnih odtenkih. Lahko se jih obdela z različnimi materiali. Prepovedani so dodatki k vsem vrstam objektov (večkotni izzidki, stolpiči, okrogli izzidki ipd.).

(7) Gradbeni inženirski objekti se oblikovno in višinsko prilagodijo namenu ter pod pogoji upravljavca. Območja se lahko ogradijo.

(8) Ob pridobitvi gradbenega dovoljenja se izdela tudi krajinski načrt, ki ga izdela pooblaščen krajinski arhitekt.

c) Pogoji in merila za parcelacijo

(1) Velikost in oblika novih parcel je odvisna od namena, velikosti in zmogljivosti načrtovanih objektov in tlorisne zasnove ter tipologije zazidave. Gradbena parcela je lahko sestavljena iz ene ali več zemljiških parcel. Vsaka samostojna gradbena parcela mora imeti dostop in dovoz z javne ceste. Priključek na javno cesto mora biti varen in urejen v skladu s predpisi o javnih cestah.

(2) Zagotovljeno mora biti predpisano število parkirnih mest in pod pogoji iz skupnih in splošnih PIP.

č) Pogoji glede priključevanja na GJI in grajeno javno dobro

Za EUP veljajo skupni in splošni pogoji iz 5. poglavja tega odloka.

d) Pogoji glede celostnega ohranjanja kulturne dediščine, ohranjanja narave, varstva okolja in naravnih dobrin ter varstva pred naravnimi in drugimi nesrečami ter obrambnih potreb

(1) V EUP CA 4 se pri načrtovanju posegov v prostor upošteva usmeritve, izhodišča in pogoje za varovanje narave ter ohranjanje biotske raznovrstnosti, upošteva se določila 27. člena tega odloka ter pridobiti pogoje in soglasja pristojne službe za varovanje narave.

(2) Poleg navedenih pogojev veljajo še skupni in splošni pogoji iz 6. poglavja tega odloka.

e) Pogoji glede varovanja zdravja ljudi

Glede varovanja zdravja ljudi se upoštevajo skupni in splošni pogoji iz 7. poglavja tega odloka.

18. člen

(kmetijska proizvodna območja)

a) Pogoji glede namembnosti in vrste posegov v prostor

V EUP **SK 3** in **TO 3** so na območjih stavbnih zemljišč, ki so območja proizvodnih dejavnosti, s površinami za objekte za kmetijsko proizvodnjo, z oznako PNRP **IK**, dopustni posegi za objekte:

● **stanovanjske zgradbe s pomožnimi objekti:**

– enostanovanjske zgradbe le v EUP SK 3,

● **nestanovanjske stavbe s pomožnimi objekti:**

– pisarniške stavbe namenjene dejavnosti na območju,

– trgovske (za prodajo kmetijskih pridelkov/izdelkov) in druge stavbe za storitvene dejavnosti namenjene dejavnosti na območju,

– industrijske in skladiščne stavbe namenjene predelavi, zbiranju in skladiščenju kmetijskih proizvodov,

– druge nestanovanjske stavbe namenjene kmetijski dejavnosti,

● **gradbeni inženirski objekti:**

– prometna infrastruktura,

– prenosni in distribucijski cevovodi,

– komunikacijska omrežja,

– elektroenergetski vodi,

– energetski objekti – kotlovnice, sončne elektrarne (na strehah objektov), kolektorji (na strehah objektov) s pripadajočo opremo in inštalacijami,

– drugi gradbeni inženirski objekti potrebni za obratovanje kmetijske proizvodnje,

● **ostalo:**

– objekti iz Priloge 1.

b) Pogoji glede lege objektov

(1) Pri umeščanju objektov se upoštevata gradbena linija, ki je določena z linijo obstoječih objektov in odmike od javnih cest. Upravni, trgovski deli kmetijskih gospodarstev ob novogradnji se umešča ob cesto. Silosi ne smejo biti umeščeni na izpostavljenem robu območja ali ob cesti, kjer bi bili vidno izpostavljeni.

(2) Najmanjši odmik objektov od sosednje parcelne meje je 5 m. Odmiki objektov so lahko manjši, če zmanjšani odmik ne ruši vzpostavljenega prostorskega reda, zagotavlja požarno varstvene zahteve in vzdrževanje stavb ter z zmanjšanim odmikom soglaša lastnik sosednjega zemljišča, vendar ne manjši od 1 m. Odmik je lahko manjši od 1 m v primeru dograditve/nadaljevanja obstoječega stavbnega niza ali nadzidave obstoječega objekta, in če s tem soglaša lastnik sosednjega zemljišča. Odmik objekta od sosednje parcelne meje se meri od najbolj izpostavljenega dela objekta. Ventilacijske odprtine in okna na proizvodnih objektih naj ne bodo orientirana proti bivalnim prostorom ali sosednjemu dvorišču. Novi objekti morajo zagotavljati ustrezno osončenost sosednje parcele. Kmetijske/gospodarske objekte v EUP SK 3 ob stanovanjski hiši se umešča na parcelah v notranjosti. Ne glede na določbe tega odstavka, pa se gospodarski objekti lahko nahajajo ob javni občinski cesti ali poti, če prostorski pogoji ne omogočajo gradnjo v notranjost parcele. Novogradnje samostojnih kmetijskih objektov se umešča min. v 20 m odmiku od ceste, če ob kmetiji ali stanovanjskem objektu ni drugih prostorskih možnosti. Odmiki od ceste so najmanj 4 m, lahko so manjši, če je gradbena linija obstoječih objektov ob cesti bliže od navedenih odmikov in če s tem soglaša upravljavec ceste. Odmiki od meja in sosednjih objektov morajo zagotavljati tudi možnost umestitve gradbenih inženirskih objektov na predmetnem zemljišču, ti se lahko gradijo v odmiku 0,5 m od sosednje parcelne meja oziroma manj ali na parcelno mejo, če s tem soglaša sosed. Odmiki od ceste so 4 m, lahko so manjši, če je gradbena linija obstoječih objektov ob cesti bliže od navedenih odmikov in če s tem soglaša

upravljavec ceste. Odmiki od vodotokov in vodnih površin 1. reda so 15 m, od ostalih vodnih površin in vodotokov 2. reda so 5 m. Odmik nadzemnih objektov od gozdnih površin mora znašati najmanj eno drevesno višino.

(3) Spominska obeležja in urbano opremo se postavi tako, da ne ovira prometa in da ne zastira značilnih pogledov na objekte ali območja. Višina reklamnih tabel in neprometnih znakov na prometnih površinah mora biti 2,5 m nad pločnikom oziroma pohodno površino.

c) Pogoji glede velikosti in oblikovanja

(1) Kmetijski objekti se oblikovno prilagodijo namenu/tehnologiji/funkciji. Višina objektov je do 10 m, izjeme so deli stavb in objekti, ki morajo biti zaradi funkcionalnih zahtev izrazito višji, ki pa se oblikujejo kakovostno in so prilagojeni prevladujoči urbani tipologiji prostora. Objekti naj bodo med seboj oblikovno in barvno usklajeni. Objekti ne smejo izstopati iz okolice glede na ostale objekte in krajinske prvine oziroma ne smejo predstavljati višinskih dominant v prostoru, upošteva naj se tradicionalno tipologijo gradnje značilno za to območje.

(2) Strehe na kmetijskih objektih, ki so širši od 12 m, so lahko v naklonu od 12º do 45º, ostali ožji gospodarski objekti pa v naklonu od 20º do 45º, s smerjo slemena po daljši stranici objekta in z opečno, sivo ali rjavo bravo kritine. Strehe na posameznih kmetijskih/skladiščnih objektih, kot so silosi, lagune, ipd. se oblikovno prilagodijo namenu. Streha osnovnega objekta se lahko podaljša na prizidan objekt v istem ali manjšem naklonu. Strehe na pomožnih, nezahtevnih in enostavnih objektih so lahko tudi enokapne ali manjšega naklona od predpisanega. Na strehah je dopustna namestitev sončnih sprejemnikov ali drugih naprav namenjenih zbiranju obnovljivih virov energije, ki ne smejo presegati slemena streh ter sledijo naklonu strehe. Kritine ne smejo biti svetleče oziroma trajno bleščeče. Prepovedane so strehe z nezdružljivimi različnimi nakloni, slemeni in kritinami, podaljšani, prirobljeni in polni čopi (dovoljeni le tipični za to območje), sestavljene dvokapnice oziroma elementi, ki niso skladni z arhitekturno tipologijo območja.

(3) Fasade so neizstopajočih barv, v pastelnih, sivih, zelenih odtenkih, obdelava je glede na namembnost objektov poljubna. Namestitev velikih reklamnih panojev na fasade ni dopustna.

(4) Okolica objektov se uredi glede na funkcijo objekta in mora biti ozelenjena tako, da grmovna in drevesna vegetacija zakriva fasade objektov. Gnojišča ob kmetijskih objektih se ustrezno zavaruje pred pogledi in ne umeščajo ob meji s sosednjim stavbnim zemljiščem razen, če je v soglasju s sosedom.

(5) Posamezna parcela je lahko ograjena. Ograja mora biti postavljena znotraj parcele ali na meji, če se tako sporazumeta oba soseda. Višina ograje ne sme presegati višine 2 m. Ograje ob cestnih uvozih, priključkih in ob drugih prometnih površinah se postavi tako, da omogočajo preglednost in ne ovirajo prometa po javni cesti.

(6) Gradbeni inženirski objekti se oblikovno in višinsko prilagodijo namenu ter pod pogoji upravljavca. Območja se lahko ogradijo.

č) Pogoji in merila za parcelacijo

(1) Velikost in oblika novih gradbenih parcel je odvisna od namena, velikosti in zmogljivosti načrtovanih objektov in tlorisne zasnove ter tipologije zazidave. Vsaka samostojna gradbena/zemljiška parcela mora imeti dostop in dovoz z javne ceste. Priključek na javno cesto mora biti varen in urejen v skladu s predpisi o javnih cestah.

(2) Zagotovljeno mora biti predpisano število parkirnih mest in pod pogoji iz skupnih in splošnih PIP.

d) Pogoji glede priključevanja na GJI in grajeno javno dobro

Za EUP veljajo skupni in splošni pogoji iz 5. poglavja tega odloka.

e) Pogoji glede celostnega ohranjanja kulturne dediščine, ohranjanja narave, varstva okolja in naravnih dobrin ter varstva pred naravnimi in drugimi nesrečami ter obrambnih potreb

Za EUP veljajo še skupni in splošni pogoji iz 6. poglavja tega odloka.

f) Pogoji glede varovanja zdravja ljudi

Glede varovanja zdravja ljudi se upoštevajo skupni in splošni pogoji iz 7. poglavja tega odloka.

19. člen

(turistična območja)

a) Pogoji glede namembnosti in vrste posegov v prostor

(1) V EUP **SK 5**, **TO 4**, **KR 5**, **CA 14**, **GE 10** in **GE 11**, ki so namenjena za turistične dejavnosti, z oznako PNRP **BT** in **BTm**, so dopustni posegi za objekte:

● **stanovanjske stavbe s pomožnimi objekti:**

– enostanovanjska stavba, za upravljavca ali lastnika območja. Gradnja samostojnih stanovanjskih stavb je možna le v primeru predhodne ali istočasne gradnje turističnih objektov,

– počitniške hišice, namenjene izključno turistični ponudbi – možna je postavitev mobilnih hišk, in sicer le v KR 5, CA 14, GE 10 in GE 11, SK 5 in TO 4 (slednji dve pod pogoji in soglasju kulturnovarstvene službe),

● **nestanovanjske stavbe s pomožnimi objekti** – namenjene izključno turistični ponudbi lahko s stanovanjem za lastnika ali upravljavca, če gradnja samostojnega stanovanjskega objekta ni predvidena:

– upravne, pisarniške, trgovske in storitvene stavbe,

– gostinske stavbe z nastanitvijo ali brez,

– stavbe splošnega družbenega pomena (muzeji, društveni objekti ipd.),

– druge nestanovanjske stavbe in sicer nestanovanjske kmetijske stavbe, le za namene turizma,

● **gradbeni inženirski objekti:**

– prometna infrastruktura,

– prenosni in distribucijski cevovodi,

– komunikacijska omrežja,

– elektroenergetski vodi,

– drugi gradbeni inženirski objekti (razen pokopališč, vojaških objektov in odlagališč odpadkov),

– energetski objekti – kotlovnice, sončne elektrarne (na strehah objektov), kolektorji (na strehah objektov) in podobno s pripadajočo opremo in inštalacijami,

● **ostalo:**

– objekti iz Priloge 1.

(2) Na območjih gozdnih zemljišč, z oznako PNRP **G**, v EUP **KR 5** so dopustni posegi, kot je določeno v 23. in 30. členu za območja gozdov.

(3) V EUP **SK 5**, na območju energetske infrastrukture, z oznako PNRP **E**, so dopustni posegi za objekte:

● **gradbeni inženirski objekti:**

– objekti prometne infrastrukture,

– prenosni in distribucijski cevovodi,

– komunikacijska omrežja,

– elektroenergetski vodi,

● **ostalo:**

– objekti iz Priloge 1 ter objekti in naprave, ki izhajajo iz zahtev nosilcev urejanja prostora oziroma to zahteva predpis ali tehnologija. Posegi so dopustni, če niso v nasprotju z veljavnimi predpisi za posamezen objekt energetske infrastrukture oziroma če s posegom soglaša upravljavec tega objekta.

b) Pogoji glede lege objektov

(1) Pri umeščanju objektov se upoštevata gradbena linija, ki je določena z linijo obstoječih objektov oziroma se upošteva vzorec pozidave in odmike od javnih cest. Stanovanjski, upravni, pisarniški, trgovski deli turistične dejavnosti se umešča ob cesto.

(2) Najmanjši odmik objektov od sosednje parcelne meje je 4 m. Odmiki objektov so lahko manjši, če zmanjšani odmik ne ruši vzpostavljenega prostorskega reda, zagotavlja požarnovarstvene zahteve in vzdrževanje stavb ter z zmanjšanim odmikom soglaša lastnik sosednjega zemljišča, vendar ne manjši od 1 m. Odmik objekta od sosednje parcelne meje se meri od najbolj izpostavljenega dela objekta. Odmiki od meja in sosednjih objektov morajo zagotavljati tudi možnost umestitve gradbenih inženirskih objektov na predmetnem zemljišču, ti se lahko gradijo v odmiku 0,5 m od sosednje parcelne meja oziroma manj ali na parcelno mejo, če s tem soglaša sosed. Odmiki od ceste so 4 m, lahko so manjši, če je gradbena linija obstoječih objektov ob cesti bliže od navedenih odmikov in če s tem soglaša upravljavec ceste. Odmiki od vodotokov in vodnih površin 1. reda so 15 m, od ostalih vodnih površin in vodotokov 2. reda so 5 m. Odmik nadzemnih objektov od gozdnih površin mora znašati najmanj eno drevesno višino.

(3) Spominska obeležja in urbano opremo se postavi tako, da ne ovira prometa in da ne zastira značilnih pogledov na objekte ali območja. Višina reklamnih tabel in neprometnih znakov na prometnih površinah mora biti 2,5 m nad pločnikom oziroma pohodno površino.

c) Pogoji glede velikosti objektov

Višina objektov je od K+P+1 ali do K+P+M. Objekti ne smejo izstopati iz okolice glede na ostale objekte in krajinske prvine oziroma ne smejo predstavljati višinskih dominant v prostoru, upošteva naj se tipologijo gradnje značilne za to območje. Izjeme so posamezni deli objektov v sklopu ureditve npr. opazovalni stolp.

č) Pogoji glede oblikovanja objektov

(1) Oblika objektov je podolžna, lahko je lomljena, dvokapne strehe v naklonu od 30º do 45º, kritina sive, rjave ali opečne barve. Strehe so lahko krite s slamo. Smer slemena je vzporedna z daljšo stranico strešine. Streha osnovnega objekta se lahko podaljša na prizidan objekt v istem ali manjšem naklonu. Kritine ne smejo biti svetleče oziroma trajno bleščeče. Enokapne in ravne strehe oziroma dvokapne strehe z manjšimi nakloni so možne na prizidkih, ki so manjši od osnovnega objekta, na pomožnih objektih ter na večjih in širših nestanovanjskih objektih (širine več kot 10 m). Ti objekti morajo biti oblikovani in obdelani podobno kot osnovni objekt. Ravne strehe so možne, pod pogojem, da je min. 2/3 dela objekta dvokapna streha ter max. 1/3 dela objekta ravna streha. Ravni ali enokapni del objekta je vcepljen ali dodan k osnovnim tlorisom z dvokapno streho in mora biti nižji od slemena dvokapnice. Dvokapni del strehe mora vizualno prevladovati in upoštevati obstoječi vzorec obulične/obceste pozidave (smer slemena ipd.). Ravni deli streh so lahko ozelenjeni. V kolikor geomehansko poročilo dovoljuje poseg v teren, so objekti lahko tudi vkopani v pobočje in spojeni z okoliškim reliefom ter prekriti z zemljo in ozelenjeni. Na strehah je dopustna namestitev sončnih sprejemnikov ali drugih naprav namenjenih zbiranju obnovljivih virov energije, ki ne smejo presegati slemena streh ter sledijo naklonu strehe. Prepovedane so strehe z nezdružljivimi različnimi nakloni, slemeni in kritinami, podaljšani, prirobljeni in polni čopi (dovoljeni le tipični za to območje) oziroma elementi, ki niso skladni z arhitekturno tipologijo območja. Prepovedani so dodatki k vsem vrstam objektov (večkotni izzidki, stolpiči, okrogli izzidki ipd.). V EUP iz prvega odstavka a) točke tega odloka se ob ali za osnovnim objektom lahko za namene turizma postavijo mobilne hiške, ki so lahko lesene in imajo lahko ravno streho.

(2) Dovoli se svetle, pastelne barve fasad. Uporaba signalnih, kričečih in fluorescentnih barv, ki so v prostoru izrazito moteče, izstopajo in so neavtohtone (npr. citronsko rumena, živo rdeča, vijolična, živo oziroma travniško zelena, živo oziroma turkizno modra) ni dopustna. Barva fasade naj bo skladna z barvo stavbnega pohištva. Dovoli se tudi fasade z leseno oblogo, oblogo iz kamna, slednja v manjšem deležu. Letve lesenih oblog morajo biti pravokotne. Fasade iz brun so prepovedane, kakor tudi risanje okraskov, izstopajočih poševnin ipd. Balkoni niso dopustni. Dovoljene so odprte in zaprte lože. Prepovedani so večkotni (dovoljeni le pravokotni) ali okrogli ter polkrožni tlorisi in izzidki. Prepovedani so dodatki k vsem vrstam objektov, ki niso skladni z arhitekturno tipologijo prostora.

(3) Okolica objektov se uredi glede na funkcijo objekta. Del parcele mora biti ozelenjen. Pri zasaditvi okolice turističnih objektov se uporablja avtohtono sadno drevje (viskodebelno) in druga avtohtona drevnina.

(4) Spominska obeležja in urbano opremo se postavi tako, da ne ovira prometa in da ne zastira značilnih pogledov na objekte ali območja. Namestitev velikih reklamnih panojev na fasade ni dopustna.

(5) Ob ureditvi območja v EUP GE 11, z oznako PNRP BT, se v sklopu projektne dokumentacije izdela načrt krajinske arhitekture. V primeru EUP SK 5, TO 4, KR 5, CA 14, GE 10 se načrt krajinske arhitekture izdela le, če se izvajajo kompleksnejše ureditve.

(6) Gradbeni inženirski objekti se oblikovno in višinsko prilagodijo namenu ter pod pogoji upravljavca. Območja se lahko ogradijo.

d) Pogoji in merila za parcelacijo

(1) Velikost in oblika novih gradbenih parcel je odvisna od namena, velikosti in zmogljivosti načrtovanih objektov in tlorisne zasnove ter tipologije zazidave. Vsaka samostojna gradbena/zemljiška parcela mora imeti dostop in dovoz z javne ceste. Priključek na javno cesto mora biti varen in urejen v skladu s predpisi o javnih cestah.

(2) Zagotovljeno mora biti predpisano število parkirnih mest in pod pogoji iz skupnih in splošnih PIP.

e) Pogoji glede priključevanja na GJI in grajeno javno dobro

Za EUP veljajo skupni in splošni pogoji iz 5. poglavja tega odloka.

f) Pogoji glede celostnega ohranjanja kulturne dediščine, ohranjanja narave, varstva okolja in naravnih dobrin ter varstva pred naravnimi in drugimi nesrečami ter obrambnih potreb

(1) Za vsak poseg v enoto kulturne dediščine, ki se nahaja znotraj EUP TO 4 in SK 5, se upoštevajo določila 26. člena tega odloka ter pridobi kulturno-varstvene pogoje in kulturno-varstveno soglasje.

(2) V EUP KR 5, CA 14, GE 10 in GE 11 se pri načrtovanju posegov v prostor upošteva usmeritve, izhodišča in pogoje za varovanje narave ter ohranjanje biotske raznovrstnosti, upošteva se določila 27. člena tega odloka ter pridobiti pogoje in soglasja pristojne službe za varovanje narave.

(3) Zaradi uničenja dela površin z narcisami v EUP GE 11, z oznako PNRP BT, se naj gomolji narcis presadijo (transplantirajo) na del iste ali sosednje parcele, kjer se bo travišče še ohranjalo ali na sosednje parcele s podobnimi ekološkimi pogoji ali na površine trajnih ekstenzivnih travniških površin (EUP TVH 1 do TVH 7). Nadzor naj vrši naravovarstveni nadzornik (oziroma KP Goričko). Te površine je občina dolžna vzdrževati, zavezo lahko občina, v skladu z dogovorom, preloži na investitorja, na KP Goričko ali drugo institucijo.

(4) V EUP KR 5, ki se nahaja (delno ali v celoti) v poplavnem območju, je dopustna le rekonstrukcija, odstranitev, sprememba namembnosti in vzdrževanje obstoječih objektov. Gradnja novih objektov ni dopustna. Z navedenimi posegi se ne sme poslabšati obstoječa poplavna varnost. Za vsak tovrsten poseg na poplavnem območju se mora predhodno pridobiti vodno soglasje.

(5) Na območju izvedenih hidromelioracij v EUP TO 4 se pri posegih v prostor preveri izvedene drenažne sisteme ter jarke ter se jih smiselno priključi na nove ureditve oziroma se jih v največji možni meri varuje.

(6) EUP KR 5 je v erozijsko ogroženem območju, zato se upošteva pogoje iz 34. člena tega odloka.

(7) Poleg navedenih pogojev veljajo še skupni in splošni pogoji iz 6. poglavja tega odloka.

g) Pogoji glede varovanja zdravja ljudi

Glede varovanja zdravja ljudi se upoštevajo skupni in splošni pogoji iz 7. poglavja tega odloka.

20. člen

(rekreacijske površine – igrišča)

a) Pogoji glede namembnosti in vrste posegov v prostor

(1) V EUP **CA 6** in **GE 7**, na območjih športnih površin, ki so namenjene za rekreacijska območja in športne objekte, z oznako PNRP **BC**, so dopustni posegi za objekte:

● **nestanovanjske stavbe s pomožnimi objekti:**
– stavbe za šport s spremljajočimi objekti in napravami,
– gostinske stavbe (bife, okrepčevalnica v sklopu dejavnosti na območju),
– stavbe za promet in stavbe za izvajanje komunikacij, ki so skladne z namembnostjo območja ali služijo javni rabi,
– druge stavbe, ki niso uvrščene drugje (razen kmetijske),
● **gradbeni inženirski objekti:**
– prometna infrastruktura,
– prenosni in distribucijski cevovodi,
– komunikacijska omrežja,
– elektroenergetski vodi,
– energetski objekti – kotlovnice, sončne elektrarne (na strehah objektov), kolektorji (na strehah objektov) in podobno s pripadajočo opremo in inštalacijami,
– drugi gradbeni inženirski objekti (razen pokopališč, vojaških objektov in odlagališč odpadkov),
● **ostalo:**
– objekti iz Priloge 1.

(2) V EUP **CA 6** in **GE 7,** na območjih zelenih površin, ki so namenjene oddihu, rekreaciji in športu, z oznako PNRP **ZS**, so dopustni posegi za objekte:

● **nestanovanjske stavbe s pomožnimi objekti:**
– druge stavbe, ki niso uvrščene drugje, če služijo dejavnosti na območju in so montažne izvedbe, kot so nadstreški za igralne površine, shrambe za športne rekvizite, klubski in društveni prostori, garderobe, sanitarije in podobni objekti,
● **gradbeni inženirski objekti:**
– objekti prometne infrastrukture,
– prenosni in distribucijski cevovodi,
– komunikacijska omrežja,
– elektroenergetski vodi,
– drugi gradbeni inženirski objekti (razen pokopališč in odlagališč odpadkov),
● **ostalo:**
– objekti iz Priloge 1.

(3) V vseh EUP in pEUP, na območjih prometne infrastrukture, ki so del druge PNRP ter na območjih prometne infrastrukture, z oznako PNRP **PC** in **PO,** in na vseh prometnih površinah iz šestega odstavka 13. člena, ki so omrežja prometne infrastrukture in pripadajočih varovalnih pasovih, so dopustni posegi za objekte:

● **nestanovanjske stavbe s pomožnimi objekti v skladu z dejavnostjo na območju:**
– stavbe za promet in stavbe za izvajanje komunikacij, ki so skladne z namembnostjo območja ali služijo javni rabi,
– druge stavbe, ki niso uvrščene drugje,
● **gradbeni inženirski objekti:**
– objekti prometne infrastrukture,
– prenosni in distribucijski cevovodi,
– komunikacijska omrežja,
– elektroenergetski vodi ter spremljajoči objekti,
– drugi gradbeni inženirski objekti,
● **ostalo:**
– objekti iz Priloge 1 ter objekti in naprave, ki izhajajo iz zahtev nosilcev urejanja prostora oziroma to zahteva predpis ali tehnologija. Posegi so dopustni, če niso v nasprotju z veljavnimi predpisi za posamezen objekt prometne infrastrukture oziroma če s posegom soglaša upravljavec tega objekta.

b) Pogoji glede lege, velikosti in oblikovanja objektov

(1) Nove objekte se locira na ustrezni prosti površini. Oblika objektov je podolžnega tlorisa, ki je lahko lomljen. Prepovedani so dodatki k vsem vrstam objektov (večkotni izzidki, stolpiči, okrogli izzidki ipd.). Objekt mora biti pritličen oziroma je lahko tudi do P+M in je lahko tudi v montažni ali tipski izvedbi. Tribune in podobni športni objekti se višinsko in oblikovno prilagodijo namenu.

(2) Streha dvokapna v naklonu, enokapna ali ravna, kritina v opečni, rjavi, sivi barvni izvedbi. Ravni del kritine ja lahko ozelenjen. Kritine ne smejo biti svetleče oziroma trajno bleščeče. Na strehah ali tribuni je dopustna namestitev sončnih sprejemnikov ali drugih naprav namenjenih zbiranju obnovljivih virov energije, ki ne smejo presegati slemena streh ter sledijo naklonu strehe. Prepovedane so strehe z nezdružljivimi različnimi nakloni, slemeni in kritinami, podaljšani, prirobljeni in polni čopi (dovoljeni le tipični za to območje) oziroma elementi, ki niso skladni z arhitekturno tipologijo območja.

(3) Okolica objektov se uredi glede na funkcijo objekta in mora biti ozelenjena. Pri zasaditvi se uporabi listavce. Uredi se lahko razsvetljava območja ali igrišča.

(4) Varovalna ograja je lahko višine do 4,5 m, ograja ob parcelni meji pa do 1,2 m.

(5) Spominska obeležja in urbano opremo se postavi tako, da ne ovira prometa in da ne zastira značilnih pogledov na objekte ali območja. Višina reklamnih tabel in neprometnih znakov na prometnih površinah mora biti 2,5 m nad pločnikom oziroma pohodno površino. Namestitev velikih reklamnih panojev na fasade ni dopustna.

(6) Najmanjši odmik objektov od sosednje parcelne meje je 4 m, lahko je manjši, če s tem soglaša lastnik sosednjega zemljišča. Odmiki med objekti morajo biti tolikšni (tudi zmanjšani), da omogočajo varnost pred požarom, da omogoča intervencijo v notranjost parcele in zagotavljajo sanitarne in druge pogoje. Odmiki od meja in sosednjih objektov morajo zagotavljati tudi možnost umestitve gradbenih inženirskih objektov na predmetnem zemljišču, ti se lahko gradijo v odmiku 0,5 m od sosednje parcelne meja oziroma manj ali na parcelno mejo, če s tem soglaša sosed. Odmik objekta od sosednje parcelne meje se meri od najbolj izpostavljenega dela objekta. Odmiki od ceste so 4 m, lahko so manjši, če je gradbena linija obstoječih objektov ob cesti bliže od navedenih odmikov in če s tem soglaša upravljavec ceste. Odmiki od vodotokov in vodnih površin 1. reda so 15 m, od ostalih vodnih površin in vodotokov 2. reda so 5 m. Odmik nadzemnih objektov od gozdnih površin mora znašati najmanj eno drevesno višino.

(7) Gradbeni inženirski objekti se oblikovno in višinsko prilagodijo namenu ter pod pogoji upravljavca. Območja se lahko ogradijo.

c) Pogoji in merila za parcelacijo

(1) Velikost in oblika novih gradbenih parcel je odvisna od namena, velikosti in zmogljivosti načrtovanih objektov in tlorisne zasnove ter tipologije zazidave. Vsaka samostojna gradbena/zemljiška parcela mora imeti dostop in dovoz z javne ceste. Priključek na javno cesto mora biti varen in urejen v skladu s predpisi o javnih cestah.

(2) Zagotovljeno mora biti predpisano število parkirnih mest in pod pogoji iz skupnih in splošnih PIP.

č) Pogoji glede priključevanja na GJI in grajeno javno dobro

Za vse EUP veljajo skupni in splošni pogoji iz 24., 25. in 41. člena tega odloka.

d) Pogoji glede celostnega ohranjanja kulturne dediščine, ohranjanja narave, varstva okolja in naravnih dobrin ter varstva pred naravnimi in drugimi nesrečami

(1) V EUP CA 6 in GE 7 se pri načrtovanju posegov v prostor upošteva usmeritve, izhodišča in pogoje za varovanje narave ter ohranjanje biotske raznovrstnosti, upošteva se določila 27. člena tega odloka ter pridobiti pogoje in soglasja pristojne službe za varovanje narave.

(2) Poleg navedenih pogojev veljajo še skupni in splošni pogoji iz 6. poglavja tega odloka.

e) Pogoji glede varovanja zdravja ljudi

Glede varovanja zdravja ljudi se upoštevajo skupni in splošni pogoji iz 7. poglavja tega odloka.

3. **Območja OPPN**

21. člen
(območja veljavnih OPPN)

V območjih EUP, kjer veljajo OPPN, se upošteva prostorske ureditvene/izvedbene pogoje iz teh prostorskih načrtov:

– za EUP **KO 3**: Odlok o občinskem podrobnem prostorskem načrtu za »Sončne terme« Korovci (Uradni list RS, št. 101/08, 47/12). Pri spremembah in dopolnitvah prostorskega akta se upošteva podrobno namensko rabo iz tega občinskega prostorskega načrta z oznako PNRP **B**T. Območje je namenjeno za turistično dejavnost, v EUP je tudi transformatorska postaja z oznako PNRP **E** – energetska infrastruktura. EUP se lahko deli na več pEUP, za katere se pripravi posamične spremembe obstoječega akta oziroma nove prostorske akte. Sprejme se lahko tudi povsem nov akt, ki bo razveljavil obstoječega.

– za **p**EUP **CA 13/1**: Odlok o sprejetju lokacijskega načrta za gradnjo kanalizacije in čistilne naprave v naselju Cankova (Uradne objave pomurskih občin, št. 14/92, 47/12).

22. člen
(območja predvidenih OPPN)

(1) V EUP **DO 4**, **DO 5**, **KR 7**, **KR 12**, **GČ 2**, **GČ 3**, **CA 1**, **CA 5**, **CA 8** in **CA 10** je predvidena izdelava OPPN. Do uveljavitve le-teh niso dopustni nobeni posegi razen posegov iz drugega odstavka tega člena.

(2) Če ni z usmeritvami za posamezni OPPN določeno drugače, so na območjih, kjer je predvidena izdelava OPPN, do njegove uveljavitve dopustni naslednji posegi:

– vzdrževanje, rekonstrukcija, sprememba namembnosti (skladna z namembnostjo območja), nadzidave in dozidave ter odstranitev obstoječih objektov (za objekte, ki so varovani s predpisi s področja kulturne dediščine, je treba pridobiti soglasje ZVKDS),

– pridobitev gradbenega dovoljenja za obstoječe objekte in naprave, zgrajene pred sprejetjem tega akta in so v skladu z predvideno namembnostjo OPPN-ja,

– za posege iz prve in druge alineje tega odstavka v območju OPPN se smiselno upoštevajo PIP predpisani za EUP ali pEUP iste PNRP v naselju ali bližini,

– gradnja, rekonstrukcija, vzdrževanje in odstranitev GJI ter drugih omrežij in objektov v javni rabi, ki niso v nasprotju z načrtovanimi gradnjami v OPPN in za potrebe priključevanja obstoječih objektov v skladu s PIP predpisanih za posamezno GJI,

– gradnja enostavnih, nezahtevnih in začasnih objektov ob obstoječih objektih iz Priloge 1 za PNRP, ki je predvidena za posamezno območje OPPN oziroma skladno z namembnostjo območja. V EUP CA 8, ne glede na Prilogo 1, je možna postavitev rastlinjakov. Posegi v skladu s PIP predpisanih za posamezno PNRP enake namembnosti.

– gradnja objektov za izvajanje nalog zaščite reševanja in pomoči in zaščitnih ukrepov ter za zagotavljanje osnovnih življenjskih pogojev,

– parkirne površine (začasna ureditev do sprejetja OPPN),

– dostopne ceste do obstoječih objektov ter objektov ob OPPN,
– vodnogospodarske ureditve,
– naprave za potrebe raziskovalne in študijske dejavnosti (meritve, zbiranje podatkov).

(3) Pri izdelavi OPPN načrtov se po posameznih EUP in pEUP upoštevajo naslednji pogoji glede namembnosti območja:

– EUP **DO 4**, **DO 5**, **KR 7**, **GČ 2**, **GČ 3** in **CA 1** (romski zaselki), so namenjene bivanju in spremljajočim dejavnostim, z oznako PNRP **SS**, **ZS**, **BC** in **PC.**

– V EUP **DO 4,** z oznako PNRP **SS,** se pri umeščanju novih objektov z varovanimi prostori umešča v prostor najmanj 10 m od roba cestišča regionalne ceste.

– EUP **CA 10** je namenjena bivanju s spremljajočimi dejavnostmi, z oznako PNRP **SSm** in prometnim površinam, z oznako PNRP **PC**. Na območju melioracij mora Občina Cankova zagotoviti, da ne bo prišlo do morebitne poškodbe na melioracijskih objektih. Pred izdajo gradbenega dovoljenja za pozidavo mora Občina Cankova z upravljavcem melioracijskih objektov dogovoriti:

– odvodnjo meteornih vod iz parcel in
– zagotoviti nemoteni dostop do melioracijskih jarkov in poti.

– V EUP **CA 5,** z oznako PNRP **IG** in **BD**, so zemljišča namenjena gospodarski coni za obrtne, proizvodne, industrijske, skladiščne, prometne, trgovske in poslovne dejavnosti. Objekti v EUP CA 5 naj ne predstavljajo višinske dominante v prostoru. Upošteva naj se tipologijo gradnje značilne za to območje. Agresivne industrijske dejavnosti, ki bi negativno vplivale na bližnja stanovanjska območja, niso dopustne. Na območju, z oznako PNRP BD, je možna gradnja objektov z manj hrupnimi dejavnostmi. Ti objekti naj bodo orientirani na način, da bodo imeli funkcijo protihrupne ograje napram stanovanjskemu območju naselja Cankova. Pri načrtovanju v EUP CA 5 se na robu Obrtne cone Cankova načrtuje zeleni pas drevesne in grmovne vegetacije, ki bo predstavljala vizualno zeleno bariero napram čistemu stanovanjskemu območju naselja Cankova. Zasaditev se naj izvede z neformalno zasnovo in z avtohtonimi grmovnimi in drevesnimi vrstami. Zasaditev se naj izvede v vseh horizontalnih slojih (grm, drevo), priporočljive so rastlinske vrste z gosto krošnjo. V sklopu projektne dokumentacije se izdela načrt krajinske arhitekture.

– EUP **CA 8** je namenjena bivanju s spremljajočimi dejavnostmi, kmetijam in centralnim dejavnostim, z oznako PNRP **SK** in **CU**. Na območju z oznako PNRP **CU** je poleg bivanja možna ureditev trgovskih, storitvenih, upravnih, servisnih dejavnost, družbenih, obrtnih dejavnosti in površin javnega značaja (park, trg, igrišča ...). Pri zasaditvi se uporabi avtohtono drevnino. V sklopu projektne dokumentacije se izdela načrt krajinske arhitekture.

– EUP **KR 12** je namenjena turistično rekreacijski dejavnosti, z oznako PNRP **BT in ZS**. Območje OPPN-ja se lahko razširi na Ledavsko jezero z okolico. Na območjih EUP KR 12, z oznako PNRP BT in ZS, objekti ne smejo izstopati iz okolice, glede na ostale objekte in krajinske prvine oziroma ne smejo predstavljati višinskih dominant v prostoru, upošteva naj se tipologijo gradnje značilne za to območje. Izjeme so posamezni deli objektov v sklopu ureditve npr. opazovalni stolp. Na območju EUP KR 12, z oznako PNRP BT in ZS, se v sklopu projektne dokumentacije izdela načrt krajinske arhitekture.

b) Pogoji glede velikosti in oblikovanja

(1) Na območju EUP CA 5, z oznako PNRP IG, je faktor zazidanosti 0,8, na območju EUP CA 8, z oznako PNRP SK, je faktor zazidanosti 0,4 in na območju EUP CA 8, z oznako CU, je faktor zazidanosti 0,6.

(2) Na območju EUP CA 5, z oznako PNRP IG, kjer je predvidena gradnja obrtno servisnih objektov, se oblikovanje območja in objektov prilagodi funkciji objekta. Poudari se oblikovanje zelenih površin z vključitvijo gospodarske cone v krajino. Na 3 parkirna mesta mora biti zasajeno eno visokodebelno drevo. Okolica objektov mora biti ozelenjena.

(3) Pri pripravi OPPN se določi tudi število parkirnih mest in pogoji glede ureditve parkirnih mest.

c) Pogoji glede celostnega ohranjanja kulturne dediščine, ohranjanja narave, varstva okolja in naravnih dobrin ter varstva pred naravnimi in drugimi nesrečami ter obrambnih potreb

(1) V EUP DO 4, DO 5, KR 7, KR 12, GČ 2, GČ 3, CA 1, CA 5, CA 8 in CA 10 se pri načrtovanju posegov v prostor upošteva usmeritve, izhodišča in pogoje za varovanje narave ter ohranjanje biotske raznovrstnosti, upošteva se določila 27. člena tega odloka ter pridobiti pogoje in soglasja pristojne službe za varovanje narave.

(2) Na območju izvedenih hidromelioracij v EUP CA 8 in CA 10 se pri posegih v prostor preveri izvedene drenažne sisteme ter jarke ter se jih smiselno priključi na nove ureditve oziroma se jih v največji možni meri varuje.

(3) V okviru priprave OPPN se na območju posega, ki zapade pod Uredbo o posegih v okolje, za katere je treba izvesti presojo vplivov na okolje, izvede predhodna arheološka raziskava za oceno potenciala zemljišča.

(4) EUP KR 7, KR 12 in GČ 2 so v erozijsko ogroženem območju zato se upošteva pogoje iz 34. člena tega odloka.

4. **PIP na območjih krajine**

23. člen

(območja urejanja na območju krajine, razpršene poselitve in urejanje infrastrukture)

a) Pogoji glede namembnosti in vrste posegov v prostor

(1) EUP in pEUP **GE 5, GE 9, CA 13, EU 1**, **EU 1/1**, **EU 1/2**, **EU 1/3, EU 1/4, EU 1/5, EU 2**, **EU 4, EU 5** in **EU 6** so območja krajine, namenjena kmetijski in gozdni dejavnosti ter razpršeni poselitvi ter se delijo na najboljša kmetijska zemljišča, z oznako PNRP **K1**, ostala kmetijska zemljišča, z oznako PNRP **K2,** na gozdna zemljišča, z oznako PNRP **G,** na vodna zemljišča, z oznako PNRP **VC,** na območja vodne infrastrukture, z oznako PNRP **VI**, na površine cest, z oznako PNRP **PC**, na ostale prometne površine, z oznako PNRP **PO**, na stavbna zemljišča v razpršeni poselitvi, z oznako PNRP **A**, na površine za turizem, z oznako PNRP **BT**, na območja okoljske infrastrukture, z oznako PNRP **O**, na površine z objekti za kmetijsko proizvodnjo, z oznako PNRP **IK**, na površine za športne centre, z oznako PNRP **BC**, na površine za oddih, rekreacijo in šport z oznako, PNRP **ZS,** na druge zelene površine, z oznako PNRP **ZD,** in na območja energetske infrastrukture, z oznako PNRP **E.**

(2) Na kmetijskih zemljiščih, z oznako PNRP **K1** in **K2**, ki so namenjena za kmetijsko proizvodnjo, so poleg primarne rabe dopustne gradnje, rekonstrukcije, vzdrževanje in odstranitve naslednjih objektov ali posegov v prostor:

– agrarne operacije, vodni zadrževalniki za potrebe namakanja kmetijskih zemljišč vključno s sistemi za namakanje kmetijskih zemljišč (namakalni kanali in drugi objekti za dovajanje vode za agromelioracije),
– pomožna kmetijsko-gozdarska oprema (npr. brajda, klopotec, kol, količek, žična opora, opora za mrežo proti toči, opora za mrežo proti ptičem, obora, ograja za pašo živine, ograja ter opora za trajne nasade, ograja za zaščito kmetijskih pridelkov, premični tunel in nadkritje, zaščitna mreža),
– pomožni objekti za spremljanje stanja okolja in naravnih pojavov,
– raziskovanje podzemnih voda, mineralnih surovin in geotermičnega energetskega vira,

– začasni objekti in začasni posegi za čas dogodka oziroma v času sezone, in sicer oder z nadstreškom, sestavljen iz montažnih elementov, cirkus, če so šotor in drugi objekti montažni, začasna tribuna za gledalce na prostem,

– premični objekti za rejo živali v leseni izvedbi (npr. premični čebelnjak, premični kokošnjak, premični zajčnik),

– opazovalnica, to je netemeljena lesena konstrukcija (npr. lovska preža, ptičja opazovalnica),

– začasne ureditve za potrebe obrambe in varstva pred naravnimi in drugimi nesrečami v skladu s Pravilnikom o vrstah začasnih ureditev za potrebe obrambe in varstva pred naravnimi in drugimi nesrečami,

– dostop do objekta, če gre za objekt, ki ga je dopustno graditi na kmetijskih zemljiščih, razpršeni gradnji ali razpršeni poselitvi,

– gradbeni inženirski objekti, ki so po predpisih o uvedbi in uporabi enotne klasifikacije vrst objektov in o določitvi objektov državnega pomena uvrščeni v skupini daljinski cevovodi, daljinska (hrbtenična) komunikacijska omrežja in daljinski (prenosni) elektroenergetski vodi, s pripadajočimi objekti in priključki nanje, lokalni cevovodi, lokalni (distribucijski) elektroenergetski vodi in lokalna (dostopkovna) komunikacijska omrežja, s pripadajočimi objekti in priključki nanje,

– rekonstrukcije občinskih in državnih cest v skladu z zakonom, ki ureja ceste. Dopustni so tudi objekti, ki jih pogojuje načrtovana rekonstrukcija ceste (npr. nadkrita čakalnica na postajališču, kolesarska pot in pešpot, oporni in podporni zidovi, nadhodi, podhodi, prepusti, protihrupne ograje, pomožni cestni objekti, urbana oprema) ter objekti GJI, ki jih je v območju ceste treba zgraditi ali prestaviti zaradi rekonstrukcije ceste,

– objekti iz Priloge 1,

– ostali posegi (rekreacijske in turistične poti po obstoječih poteh).

(3) Večji del območja odprte krajine je v območjih varstva narave. Na teh namenskih površinah se poleg osnovne namenske rabe ohranja biotska raznovrstnost in varstvo naravnih vrednot.

(4) Na kmetijskih zemljiščih, ki so tudi poplavna območja, so posegi dopustni ob pogoju, da nimajo škodljivega vpliva na vode, vodna in priobalna zemljišča in da se s posegi ne povečuje poplavna ogroženost sosednjih območij.

(5) Na kmetijskih zemljiščih je dopustno dodatno izvajanje lokalnih kmetijskih operacij (namakanje, agrooperacije, komasacije) za izboljšanje zemljišč za kmetijsko rabo v skladu z zakonodajo.

(6) Predmet komasacije so kmetijska zemljišča, lahko pa tudi gozdovi, nezazidana stavbna in druga zemljišča na komasacijskem območju ter naprave na teh zemljiščih.

(7) V EUP, kjer so na kmetijskih zemljiščih izvedene kmetijske operacije za izboljšanje zemljišč za kmetijsko rabo, se poleg dopustnih posegov iz tega člena vzdržuje in obnavlja drenažne sisteme in osnovno odvodnjo s kmetijskih zemljišč. Na območju izvedenih kmetijskih operacij se pri posegih v prostor preveri izvedene drenažne sisteme in jarke ter se jih smiselno priključi na nove ureditve oziroma se jih v največji možni meri varuje.

(8) Dopustni gradbeni inženirski in pomožni infrastrukturni objekti, katerih trase potekajo po kmetijskih zemljiščih, se izvede v zemeljski izvedbi, lahko pa tudi v zračni izvedbi ob pogoju, da se ohranja proizvodni potencial kmetijskih zemljišč, da poteka infrastruktura v skupnih koridorjih v čim krajšem poteku in po možnosti: izven sklenjenih kmetijskih površin, robovih parcelnih mej, ob cestnem svetu, med gozdno mejo in njivo ter se po izvedeni gradnji zemljišče vzpostavi v prvotno stanje. Pomožne kmetijsko-gozdarske objekte se po opustitvi objekta poruši, zemljišče se vzpostavi v prvotno stanje.

(9) Kmetijska zemljišča varujemo pred spreminjanjem osnovne namenske rabe. Sprememba namenske rabe kmetijskih zemljišč je možna le s spremembo OPN in pod pogoji kot dopušča zakonodaja.

(10) Za EUP in pEUP na območju kmetijskih zemljišč (K1 in K2) veljajo še skupni in splošni pogoji iz 29. člena tega odloka.

(11) Na gozdnih zemljiščih, z oznako PNRP **G**, ki so namenjena za gozdarsko dejavnost, je poleg primarne rabe dopustna gradnja naslednjih vrst objektov v velikosti in pogojih kot so navedeni v predpisu o vrstah objektov glede na zahtevnost:

● **gradbeni inženirski objekti** razen objekti iz skupine 230 in zahtevni objekti iz skupine 2412 ter objekti iz skupine 24203; objekti iz skupine 22232 – čistilne naprave se lahko postavljajo na robu gozdnega zemljišča,

● **ostali posegi**: rekreacijske in turistične poti po obstoječih poteh, vodnogospodarske ureditve za vzdrževanje vodnih površin in vodnega režima, začasna delovišča za izvajanje raziskovalnih, gradbenih in drugih del pod pogojem, da se območje po izvedbi posega primerno sanira in vzpostavi v prvotno stanje ter športne in rekreacijske površine kot so paintbol, adrenalinski park ipd., objekti iz Priloge 1 in drugi posegi v soglasju z Zavodom za gozdov. Za EUP na območju gozdov z oznako PNRP G veljajo skupni in splošni pogoji iz 30. člena tega odloka in določila tega odloka za gradnjo gradbenih inženirskih objektov.

(12) Na območju EUP **GE 5** in **GE 9**, z oznako PNRP **G**, so gozdne površine namenjene parkovni ureditvi, kjer se ohranja osnovna namenska raba gozd, z namenom predstavitve kulturne dediščine (gomil). Na območju gomil se lahko izvedejo posegi, ki bodo skladni z Zavodom za varstvo kulturne dediščine, Zavodom za varstvo narave in Zavodom za gozdove, ter bodo na načrt, ki ga mora izdelati pooblaščeni krajinski arhitekt v sodelovanju s prej naštetimi zavodi, izdana ustrezna soglasja.

(13) V vseh EUP in pEUP, na območjih prometne infrastrukture, ki so del druge oziroma pretežne PNRP ter na območjih prometne infrastrukture z oznako PNRP **PC** in **PO** in na vseh prometnih površinah iz šestega odstavka 13. člena, ki so omrežja prometne infrastrukture in v pripadajočih varovalnih pasovih, so dopustni posegi za objekte:

● **nestanovanjske stavbe s pomožnimi objekti v skladu z dejavnostjo na območju:**

– stavbe za promet in stavbe za izvajanje komunikacij, ki so skladne z namembnostjo območja ali služijo javni rabi,

– druge stavbe, ki niso uvrščene drugje,

● **gradbeni inženirski objekti:**

– objekti prometne infrastrukture,

– prenosni in distribucijski cevovodi, komunikacijska omrežja in elektroenergetski vodi ter spremljajoči objekti,

– drugi gradbeni inženirski objekti,

● **objekti iz Priloge 1** ter objekti in naprave, ki izhajajo iz zahtev nosilcev urejanja prostora oziroma to zahteva predpis ali tehnologija. Posegi so dopustni, če niso v nasprotju z veljavnimi predpisi za posamezen objekt prometne infrastrukture oziroma, če s posegom soglaša upravljavec tega objekta.

(14) Na območjih celinskih vodnih zemljišč, ki so del druge oziroma pretežne PNRP in na območjih celinskih vodnih zemljišč z oznako PNRP **VC**, na območjih vodne infrastrukture in na priobalnih zemljiščih, ki jim pripadajo, so poleg osnovne rabe dopustni še vsi posegi, ki pomenijo izboljšanje hidromorfoloških in bioloških lastnosti površinskih voda in posegi, ki se nanašajo na ohranjanje voda ter posegi:

● objekti GJI in objekti, potrebni za rabo in varstvo voda,

● objekti, namenjeni varstvu voda pred onesnaženjem,

● objekti, namenjeni obrambi države ter zaščiti in reševanju ljudi, živali in premoženja ter izvajanju nalog policije ter

● objekti iz Priloge 1.

Na vodnih in priobalnih zemljiščih so prepovedani posegi, ki bi lahko ogrožali stabilnost vodnih in priobalnih zemljišč, zmanjševali varnost pred škodljivim delovanjem voda, ovirali normalen pretok vode, plavin in plavja ter onemogočili obstoj in razmnoževanje vodnih in obvodnih organizmov. Prepovedano je pranje vozil, gnojenje in uporaba sredstev za varstvo rastlin, izlivanje, odlaganje in pretovarjanje odkopanih ali odpadnih materialov ali drugih podobnih snovi ter odlaganje odpadkov.

Ostale vodne površine, kjer je voda trajno ali občasno prisotna so opredeljene po pretežni namenski rabi prostora in ne kot območja celinskih voda, pri čemer se pri načrtovanju v prostoru upošteva dejansko stanje na terenu ter vodotoke in stoječe celinske vode obravnava, kot vodna zemljišča s pripadajočimi priobalnimi zemljišči in omejitvami, ki izhajajo iz zakonodaje s področja voda.

(15) Na območju okoljske infrastrukture, ki je del druge oziroma pretežne PNRP ali z oznako PNRP **O**, namenjene za izvajanje gospodarske javne službe s področja oskrbe prebivalstva s pitno vodo in s področja čiščenja odpadnih voda ter ravnanja z odpadki, z oznako PNRP **O**, so dopustni posegi za:

● **gradbeni inženirski objekti:**
– objekti prometne infrastrukture,
– prenosni in distribucijski cevovodi,
– komunikacijska omrežja,
– elektroenergetski vodi,
● **ostalo:**
– objekti iz Priloge 1 ter objekti in naprave, ki izhajajo iz zahtev nosilcev urejanja prostora oziroma to zahteva predpis ali tehnologija. Posegi so dopustni, če niso v nasprotju z veljavnimi predpisi za objekt okoljske infrastrukture oziroma če s posegom soglaša upravljavec tega objekta.

(16) Na območju energetske infrastrukture, ki je del druge oziroma pretežne PNRP ali z oznako PNRP **E**, so dopustni posegi za objekte:

● **gradbeni inženirski objekti:**
– objekti prometne infrastrukture,
– prenosni in distribucijski cevovodi,
– komunikacijska omrežja,
– elektroenergetski vodi,
● **ostalo:**
– objekti iz Priloge 1 ter objekti in naprave, ki izhajajo iz zahtev nosilcev urejanja prostora oziroma to zahteva predpis ali tehnologija. Posegi so dopustni, če niso v nasprotju z veljavnimi predpisi za objekt energetske infrastrukture oziroma če s posegom soglaša upravljavec tega objekta.

(17) Na območju vodne infrastrukture, ki so del druge oziroma pretežne PNRP ali z oznako PNRP **VI**, ki je namenjeno vodnim in zemljiščem površinskih voda in vodnim objektom, kot so pregrade, jezovi in podobno, so dopustni posegi v skladu z Zakonom o vodah in njegovih podzakonskih predpisih ter objekti iz Priloge 1. V EUP EU 6, ki je posebna EUP, je predvidena izgradnja suhega zadrževalnika, Na območju z oznako PNRP VI je predvidena izgradnja pregrade oziroma nasipa, na območju kmetijskih in gozdnih zemljišč pa je predvideno zadrževanje voda. Do izgradnje zadrževalnika se na kmetijskih, gozdnih in vodnih zemljiščih lahko izvaja primarna raba in posegi, ki so predpisni za PNRP z oznako **K1, G** in **VC** ter ceste, ki so del pretežne namenske rabe ter le tisti gradbeni inženirski objekti in ureditve, ki so dovoljeni za posamezno namensko rabo na območju in bodo služili nameravani ureditvi. V fazi priprave projektne dokumentacije se za mnenje zaprosi tudi Ministrstvo za kmetijstvo, gozdarstvo in prehrano – Sektor za urejanje kmetijskega prostora in zemljiške operacije. Prav tako se upoštevajo pogoji iz trinajstega odstavka f) točke tega člena.

(18) Na območjih stavbnih zemljišč razpršene poselitve, z oznako PNRP **A**, so dopustni posegi za objekte:

● **stanovanjske stavbe s pomožnimi objekti:**
– eno stanovanjske stavbe (razen vil in vrstnih hiš);
● **nestanovanjske stavbe s pomožnimi objekti:**
– upravne in pisarniške stavbe,
– trgovske (do 150 m^2), družbene, gostinske stavbe ter druge stavbe za storitvene dejavnosti vključno z drugimi delavnicami iz skupine industrijskih stavb,
– stavbe za promet in stavbe za izvajanje komunikacij, ki so skladne z namembnostjo območja ali služijo javni rabi,
– druge nestanovanjske stavbe (vinske kleti in zidanice ob pogoju, da ima investitor v lasti in obdelavi vinograd v površini 900 m^2),
● **gradbeni inženirski objekti:**
– prometna infrastruktura,
– prenosni in distribucijski cevovodi,
– komunikacijska omrežja,
– elektroenergetski vodi,
– energetski objekti – kotlovnice, sončne elektrarne, kolektorji (na strehah objektov) in podobno s pripadajočo opremo in inštalacijami,
– drugi gradbeni inženirski objekti (objekti za šport, rekreacijo in drugi objekti za prosti čas),
● **ostalo:**
– objekti iz Priloge 1.

(19) Na območjih stavbnih zemljišč, ki so namenjena za turistične dejavnosti, z oznako PNRP **BT**, so dopustni posegi za objekte:

● **stanovanjske stavbe s pomožnimi objekti:**
– počitniške hišice,
● **nestanovanjske stavbe s pomožnimi objekti:**
– upravne, pisarniške, trgovske stavbe (namenjene izključno turistični ponudbi),
– gostinske stavbe,
– stavbe splošnega družbenega pomena (muzeji, društveni objekti ipd.),
– stavbe za promet in stavbe za izvajanje komunikacij, ki so skladne z namembnostjo območja ali služijo javni rabi,
– druge nestanovanjske stavbe (nestanovanjske kmetijske stavbe, le za namene turizma),

● **gradbeni inženirski objekti:**
– prometna infrastruktura,
– prenosni in distribucijski cevovodi,
– komunikacijska omrežja,
– elektroenergetski vodi,
– drugi gradbeni inženirski objekti (razen pokopališč, vojaških objektov in odlagališč odpadkov),
– energetski objekti – kotlovnice, sončne elektrarne (na strehah objektov), kolektorji (na strehah objektov) in podobno s pripadajočo opremo in inštalacijami,
● **ostalo:**
– objekti iz Priloge 1.

(20) Na območjih stavbnih zemljišč v EUP **EU 1/3, EU 1/5**, ki so območja proizvodnih dejavnosti, s površinami za objekte za kmetijsko proizvodnjo, z oznako PNRP **IK**, so dopustni posegi za objekte:
● **nestanovanjske stavbe s pomožnimi objekti:**
– upravne in pisarniške stavbe, trgovske in druge stavbe za storitvene dejavnosti, ki služijo prodaji in proizvodnji kmetijske dejavnosti,
– nestanovanjske kmetijske stavbe,
● **gradbeni inženirski objekti:**
– prometna infrastruktura,
– prenosni in distribucijski cevovodi,
– komunikacijska omrežja,
– elektroenergetski vodi,
– energetski objekti – kotlovnice, sončne elektrarne (na strehah objektov), kolektorji (na strehah objektov) in podobno s pripadajočo opremo in inštalacijami,
– drugi gradbeni inženirski objekti potrebni za obratovanje kmetijske proizvodnje,
● **ostalo:**
– objekti iz Priloge 1.

(21) Na območjih stavbnih zemljišč, ki so območja športnih površin in so namenjene za igrišča in športne objekte, z oznako PNRP **BC**, so dopustni posegi za objekte:
● **nestanovanjske stavbe:**
– športne dvorane (klubski objekti, tribune, slačilnice s sanitarijami, garderobami in skupnimi prostori ter podobno),
– stavbe za promet in stavbe za izvajanje komunikacij, ki so skladne z namembnostjo območja ali služijo javni rabi,
● **gradbeni inženirski objekti:**
– prometna infrastruktura,
– prenosni in distribucijski cevovodi,
– komunikacijska omrežja,
– elektroenergetski vodi,
– energetski objekti – kotlovnice, sončne elektrarne, kolektorji (na strehah objektov) in podobno s pripadajočo opremo in inštalacijami,
– drugi gradbeni inženirski objekti (objekti za šport, rekreacijo, turizem in drugi objekti za prosti čas),
● **ostalo:**
– objekti iz Priloge 1.

(22) Na območjih stavbnih zemljišč, ki so območja zelenih površin, namenjena športu in rekreaciji, z oznako PNRP **ZS**, so dopustni posegi za objekte:
● **nestanovanjske stavbe s pomožnimi objekti:**
– stavbe splošnega družbenega pomena in sicer objekti za šport, društveni objekti ipd. v montažni izvedbi,
● **gradbeni inženirski objekti:**
– prometna infrastruktura,
– prenosni in distribucijski cevovodi,
– komunikacijska omrežja,
– elektroenergetski vodi,
– drugi gradbeni inženirski objekti (razen pokopališč, vojaških objektov in odlagališč odpadkov),
● **ostalo:**
– objekti iz Priloge 1.

(23) Na območjih stavbnih zemljišč, ki so območja drugih zelenih površin, z oznako PNRP **ZD**, so dopustni posegi za objekte:
● **gradbeni inženirski objekti:**
– prometna infrastruktura,
– prenosni in distribucijski cevovodi,
– komunikacijska omrežja,
– elektroenergetski vodi,
● **ostalo:**
– objekti iz Priloge 1.

(24) Na območjih stavbnih zemljišč v EUP **EU 1/4**, na območju razpršene poselitve z oznako PNRP **A**, je območje namenjeno objektom za kmetijsko proizvodnjo, kjer so dopustni posegi za objekte:
● **nestanovanjske stavbe s pomožnimi objekti:**
– upravne in pisarniške stavbe, trgovske in druge stavbe za storitvene dejavnosti, ki služijo prodaji in proizvodnji kmetijske dejavnosti,
– nestanovanjske kmetijske stavbe,
● **gradbeni inženirski objekti:**
– prometna infrastruktura,
– prenosni in distribucijski cevovodi,

– komunikacijska omrežja,

– elektroenergetski vodi,

– energetski objekti – kotlovnice, sončne elektrarne (na strehah objektov), kolektorji (na strehah objektov) in podobno s pripadajočo opremo in inštalacijami,

– drugi gradbeni inženirski objekti potrebni za obratovanje kmetijske proizvodnje,

● **ostalo:**

– objekti iz Priloge 1.

(25) Za objekte, zgrajene na podlagi dovoljenj s področja graditve objektov, ki so v grafičnem delu OPN prikazani kot **razpršena gradnja** (le kot stavbišče oziroma fundus objekta skladno z evidenco stanja v prostoru), je dopustna izvedba vzdrževalnih del, sprememba namembnosti, rekonstrukcije, dozidave ali nadzidave (slednje le z namenom izboljšanja bivalnega standarda ali za povečanje obstoječe dejavnosti) ter odstranitve. Pritlični objekt se lahko nadviša za eno etažo, zazidalna površina objektov se lahko poveča za 30 %. Za izvedbo zgoraj naštetih dopustnih gradenj, se smiselno uporabljajo PIP, glede na namen objekta, določeni z upravnim dovoljenjem oziroma glede na namen objekta, določen v uradnih evidencah, ki so navedeni za območje PNRP z oznako A. Možna je postavitev nezahtevnih in enostavnih objektov v okviru funkcionalnega zemljišča obstoječega objekta iz Priloge 1 in sicer za vrsto posegov, ki veljajo za PNRP – razpršena poselitev z oznako A. Izven funkcionalnega zemljišča ali gradbene parcele, ki izhajajo iz gradbenega dovoljenja, se lahko gradi objekte in naprave, ki so v Prilogi 1 opredeljeni na kmetijskih, gozdnih in vodnih površinah, prav tako v skladu s PIP, ki so predpisani za območje razpršene poselitve z oznako PNRP A.

(26) V kolikor obstoječi zakonito zgrajeni objekt ni prikazan (kot fundus) v kartografskem prikazu izvedbenega dela OPN na kartah 3. Prikaz območij EUP ter osnovne oziroma PNRP, zanj veljajo enake določbe kot za prikazane objekte.

b) Pogoji glede lege objektov

(1) Nove objekte na območjih razpršene poselitve se locira v okviru stavbnega zemljišča, z oznako PNRP **A, IK, BC, BT, ZS, ZD**. Pri umeščanju objektov se upošteva obstoječi koncept zazidave v zaselku/poselitvi. Ob umeščanju kmetij se upošteva tradicionalna zasnova razporeditve objektov na parceli. Stanovanjske in javne objekte (gostinske, upravne in pisarniške, družbene, trgovske in storitvene) se gradi ob cesti. Objekte za kmetijsko proizvodnjo, delavnice, obrtne, nezahtevne, enostavne in pomožne objekte se gradi v notranjost parcele, razen na območjih, kjer je tradicionalna zasnova razporeditve objektov drugačna, kar mora biti prikazano in utemeljeno v projektni dokumentaciji oziroma v zahtevku za izdajo gradbenega dovoljenja za nezahtevni objekt. Na parcelah v notranjosti se lahko umešča tudi, gostinske, upravne in pisarniške, trgovske in storitvene objekte. Ne glede na določbe tega odstavka, se nadstreški, garaže, terase, vetrolovi lahko umeščajo pred ali ob osnovnem objektu ob upoštevanju gradbene linije.

(2) Ob cesti se upoštevata gradbena linija, ki je določena z linijo obstoječih objektov oziroma upošteva vzorec pozidave. Ob cestah, kjer ni obstoječih objektov in ni zaznane gradbene linije se nove objekte locira max. v 10 m odmiku od ceste. Samostojne kmetijske objekte se umešča min. v 20 m odmiku od ceste, če ob kmetiji ali stanovanjskem objektu ni prostorskih možnosti.

(3) Ob uličnem nizu se objekte locira tako, da je daljša stranica tlorisa objekta vzporedna z ulico oziroma je usklajena z vzorcem obstoječih objektov (če je smer enotna ali izrazita v naselju).

(4) Ne glede na določila glede upoštevanja gradbene linije, vzorca pozidave ter lege objektov, se v zaselkih in območjih razpršene poselitve, kjer regulacije niso izrazite, objekte lahko locira prosto v prostor z upoštevanjem terenskih razmer, obstoječih objektov, osončenosti, predpisanih odmikov, dostopa ipd.

(5) Najmanjši odmik objektov od sosednje parcelne meje je 4 m, lahko je manjši, vendar ne manjši od 1 m in če s tem soglaša lastnik sosednjega zemljišča. Odmik je lahko manjši od 1 m, če sledi vzorcu pozidave in v primeru dograditve/nadaljevanja obstoječega stavbnega niza ali nadzidave obstoječega objekta, in če s tem soglaša lastnik sosednjega zemljišča. Odmik objekta od sosednje parcelne meje se meri od najbolj izpostavljenega dela objekta. Odmiki med objekti morajo biti tolikšni (tudi zmanjšani), da omogočajo varnost pred požarom, da omogoča intervencijo v notranjost parcele in zagotavljajo sanitarne in druge pogoje.

Odmiki od meja in sosednjih objektov morajo zagotavljati tudi možnost umestitve gradbenih inženirskih objektov na predmetnem zemljišču, ti se lahko gradijo v odmiku 0,5 m od sosednje parcelne meja oziroma manj ali na parcelno mejo, če s tem soglaša sosed. Odmik od javne občinske ceste ali poti je najmanj 4 m, lahko so manjši, če je gradbena linija obstoječih objektov ob cesti bliže od navedenih odmikov in če s tem soglaša upravljavec ceste. Odmiki od vodotokov in vodnih površin 1. reda so 15 m v odprti krajini 40 m, od ostalih vodnih površin in vodotokov 2. reda pa 5 m. Odmik nadzemnih objektov od gozdnih površin mora znašati najmanj eno drevesno višino. Ventilacijske odprtine in okna na proizvodnih in kmetijskih objektih naj ne bodo orientirana proti bivalnim prostorom ali sosednjemu dvorišču. Novi objekti morajo zagotavljati ustrezno osončenost sosednje parcele.

c) Pogoji glede velikosti objektov v območjih razpršene poselitve

Višina stanovanjskih objektov je do K+P+1 ali do K+P+M. Na objektih, ki so višine do K+P+1, je prostor pod streho lahko izkoriščen, kolenčni zid je največ 50 cm, na tovrstnih objektih so lahko le strešna okna. Na objektih K+P+M so poleg strešnih oken lahko tudi frčade in pultna okna. Višina kmetijskih in ostalih nestanovanjskih objektov, ki se lahko prilagodijo namenu, ne smejo biti vidno izpostavljeni v širšem prostoru oziroma predstavljati nove dominante v prostoru. Eventualna dominanta mora biti vkomponirano v silhueto zaselka, domačije, razen kadar gre za dominantne objekte v prostoru tako po funkciji, kot po oblikovanju (kapele, razgledni stolp ipd.), kar mora biti utemeljeno in prikazano v projektni dokumentaciji za pridobitev gradbenega dovoljenja. Pri tem se upošteva ostale objekte in krajinske prvine, upošteva naj se tipologijo gradnje značilne za to območje. Stolpni silosi so lahko visoki do 13,0 m. Silosi ne smejo biti umeščeni na slemenih, vrhovih, na izpostavljenem robu zaselka, kjer bi bili vidno izpostavljeni. Umeščajo se v ozadju domačije ter se jih izdatno obsadi. Oblikovanje nestanovanjskih objektov naj bo čim bolj prilagojeno prevladujoči urbani tipologiji prostora. Kleti so lahko grajene samostojno in prekrite z zemljo (ozelenjene).

č) Pogoji glede oblikovanja objektov v območjih razpršene poselitve

(1) Pri oblikovanju, velikosti se upošteva urbanistične, arhitekturne in krajinske značilnosti širšega območja.

(2) Strehe na vseh objektih so enakostranične dvokapnice v naklonu od 30º do 45º, s smerjo slemena po daljši stranici objekta. Streha osnovnega objekta se lahko podaljša na prizidan objekt v istem ali manjšem naklonu. Kritina z opečno bravo kritine, na gospodarskih objektih lahko tudi sive in rjave barve. Strehe so lahko tudi krite s slamnato. Štirikapne strehe so lahko na javnih objektih ali stanovanjskih objektih, če gre za zapolnitev vrzeli (zapolnitev vrzeli je možna, če sta vsaj dva objekta s štirikapno streho) oziroma če so za območje/naselje značilne. Dvokapne strehe z manjšimi nakloni so možne na nezahtevnih, enostavnih in pomožnih objektih ter na večjih in širših nestanovanjskih objektih (širine več kot 10 m). Enokapne in ravne strehe so lahko na nezahtevnih in enostavnih objektih za lastne potrebe. Pomožni objekti morajo biti oblikovno skladni z osnovnim objektom. Prepovedane so strehe z nezdružljivimi različnimi nakloni, slemeni in kritinami, podaljšani, prirobljeni in polni čopi (dovoljeni le tipični za to območje) sestavljene dvokapnice oziroma elementi, ki niso skladni z arhitekturno tipologijo območja. Frčade so z dvokapno ali

ravno strešico in ometanim zidcem ob straneh, pultna okna, so zaključena s stranskim zidcem v vertikalni smeri. Kritine ne smejo biti svetleče oziroma trajno bleščeče. Na strehah je dopustna namestitev sončnih sprejemnikov ali drugih naprav namenjenih zbiranju obnovljivih virov energije, ki ne smejo presegati slemena streh ter sledijo naklonu dvokapne strehe. Smer slemena stavb na gričevnatem delu naselja naj bo vzporedna s cesto, razen kadar je prevladujoč vzorec drugačen. Strehe so lahko tudi ozelenjene. V kolikor geomehansko poročilo dovoljuje poseg v teren, so objekti lahko tudi vkopani v pobočje in spojeni z okoliškim reliefom ter prekriti z zemljo ter ozelenjeni.

(3) Dovoli se svetle, pastelne barve fasad. Uporaba signalnih, kričečih in fluorescentnih barv, ki so v prostoru izrazito moteče, izstopajo in so neavtohtone (npr. citronsko rumena, živo rdeča, vijolična, živo oziroma travniško zelena, živo oziroma turkizno modra) niso dopustne. Barva fasade naj bo sklada z barvo stavbnega pohištva. Dovoli se tudi fasade z leseno oblogo, oblogo iz kamna, slednja v manjšem deležu. Letve lesenih oblog morajo biti pravokotne. Fasade iz brun so prepovedane, kakor tudi risanje okraskov, izstopajočih poševnin, ipd. Balkoni niso dopustni. Dovoljene so odprte in zaprte lože. Prepovedani so večkotni (dovoljeni le pravokotni) ali okrogli ter polkrožni tlorisi in izzidki. Prepovedani so dodatki k vsem vrstam objektov, ki niso skladni z arhitekturno tipologijo prostora.

(4) Okolico objektov se uredi glede na funkcijo objekta. Del parcele na zunanjem robu parcele mora biti ozelenjen. Pri zasaditvi se uporablja avtohtono drevnino in ekstenzivno sadno drevje. Na območjih gradbenih inženirskih objektih je dopustna zasaditev drevja, grmičevja in hortikulturna ureditev skupnih površin, ureditev utrjenih poti in utrjenih parkirišč. Pri zasaditvi se uporabijo listavci.

(5) Možna je postavitev ograj okrog objektov vendar samo do višine 1,2 m in pod pogojem, da ob cesti ne zastirajo pogledov, ki se postavi znotraj meje ali na mejo, če se tako sporazumeta soseda. Žive meje okrog domačij morajo biti iz avtohtone vegetacije in listnate.

(6) Gradbeni inženirski objekti se oblikovno in višinsko prilagodijo namenu ter pod pogoji upravljavca. Območja se lahko ogradijo.

(7) Postavitev oglasnih veleplakatov oziroma velikih reklamnih panojev izven območij strnjenih naselij ni dopustna. Objekti za oglaševanje morajo zagotavljati neoviran pogled na krajino.

(8) Ob kompleksnejši ureditvi območja v EUP EU 1 z oznako PNRP BT se izdela načrt krajinske arhitekture. Pri zasaditvi se uporablja pretežno avtohtona vegetacija.

d) Pogoji in merila za parcelacijo

(1) Velikost in oblika novih parcel je odvisna od namena, velikosti in zmogljivosti načrtovanih objektov in tlorisne zasnove ter tipologije zazidave. Gradbena parcela je lahko sestavljena iz ene ali več zemljiških parcel. Vsaka samostojna gradbena parcela mora imeti dostop in dovoz z javne ceste. Priključek na javno cesto mora biti varen in urejen v skladu s predpisi o javnih cestah.

(2) Zagotovljeno mora biti predpisano število parkirnih mest in pod pogoji iz skupnih in splošnih PIP.

e) Pogoji glede priključevanja na GJI in grajeno javno dobro

(1) Pomožne infrastrukturne objekte, katerih trase potekajo po kmetijskih zemljiščih, se izvede v zemeljski izvedbi ob pogoju, da se ohranja proizvodni potencial kmetijskih zemljišč, da poteka infrastruktura v skupnih koridorjih in v čim krajšem poteku ter po možnosti izven sklenjenih kmetijskih površin ter da se po izvedeni gradnji zemljišče vzpostavi v prvotno stanje.

(2) GJI se načrtuje ob obstoječih koridorjih in izven naravovarstveno občutljivih območij, pri gradnji se zagotavlja varstvo naravnih vrednot in ohranjanje biotske raznovrstnosti. Obstoječo GJI, ki negativno vpliva na naravne vrednote in biotsko raznovrstnost, se sanira.

(3) Pri gradnji objektov in pri večjih posegih na parceli se uredi ločen odvod padavinskih odpadnih vod. Padavinske vode se prioritetno ponikajo ali odvajajo v površinske odvodnike. Odvajanje se predvidi z zadrževanjem.

(4) Priključevanje objekta na električno omrežje, plinovodno omrežje in telekomunikacijsko omrežje se izvede pod pogoji, ki jih določi posamezni upravljavec.

(5) Poleg navedenih pogojev veljajo še skupni in splošni pogoji iz 5. poglavja tega odloka.

f) Pogoji glede celostnega ohranjanja kulturne dediščine, ohranjanja narave, varstva okolja in naravnih dobrin ter varstva pred naravnimi in drugimi nesrečami ter obrambnih potreb

(1) V EUP GE 5, GE 9, EU 1 in EU 2 je več enot kulturne dediščine. Na objektih so dopustni posegi v skladu s kulturno varstvenimi pogoji in soglasjem. Varuje se tlorisna in višinska zasnova objektov, gradivo in konstrukcijska zasnova, oblikovanost zunanjščine (členitev, strešine, kritina, stavbno pohištvo, barva, detajli), funkcionalna zasnova, komunikacijska in infrastrukturna navezava na okolico. Varuje se tudi širša okolica objektov. Gradnja novih gozdnih vlak na območju z oznako PNRP G v EUP GE 9 z oznako spomenika Gerlinci – Gomilno grobišče Gomila (EŠD_6754) in v EUP GE 5 na območju spomenika Gerlinci – Gomilno grobišče Kovač (EŠD_10661), ni dopustna.

(2) Za vsak poseg v enoto kulturne dediščine in njegovo vplivno območje se upoštevajo določila 26. člena tega odloka ter pridobi kulturno-varstvene pogoje in kulturno-varstveno soglasje.

(3) V EUP EU 1, pEUP EU 1/1, EU 6 na območju naravnih vrednot, so dopustne le vodnogospodarske ureditve, ki se izvajajo sonaravno in tako, da se ne ogrozi obstoj naravne vrednote: ne spreminja se količina vode, hitrost pretoka, prostorska in časovna razporeditev voda, smer toka, oblika in dno struge vodotoka. Poseg v obrežno vegetacijo je dopusten le zaradi vzdrževalnih del in čiščenja, pri čemer se bistveno ne spremenijo vidne in funkcionalne lastnosti naravne vrednote. Kakršni koli drugi posegi morajo biti usklajeni z naravovarstveno službo in pridobiti ustrezna soglasja.

Zaradi uničenja dela površin z narcisami v pEUP EU 1/3 z oznako PNRP IK, se ob posegih gomolji narcis presadijo (transplantirajo) na del iste ali sosednje parcele, kjer se bo travišče še ohranjalo ali na sosednje parcele s podobnimi ekološkimi pogoji. Nadzor naj vrši naravovarstveni nadzornik (oz. KP Goričko). Na teh površinah se občina zaveže k vzdrževanju, zavezo lahko občina preloži na investitorja, na KP Goričko ali drugo inštitucijo.

(4) V EUP in pEUP CA 13, GE 5, GE 9, EU 1, EU 1/1, EU 1/2, EU 1/3, EU 1/4, EU 1/5, EU 2, EU 4 in EU 6 se pri načrtovanju posegov v prostor upošteva usmeritve, izhodišča in pogoje za varovanje narave ter ohranjanje biotske raznovrstnosti, upošteva se določila 27. člena tega odloka ter pridobiti pogoje in soglasja pristojne službe za varovanje narave.

(5) Izvajanje kmetijskih dejavnosti se načrtuje tako, da se zagotavlja varstvo naravnih vrednot in ohranjanje biotske raznovrstnosti. Pri tem se gnojevka izvaža prednostno na zemljišča izven varovanih območij. Ohranja se obstoječi obseg ekstenzivnih obdelovalnih travišč. Spodbuja se ekološko kmetovanje, integrirana pridelava, rabo zaraščajočih se kmetijskih površin na način, ki zagotavlja varstvo naravnih vrednot in ohranjanje biotske raznovrstnosti. Na kmetijskih površinah se ohranja in ponovno vzpostavlja obmejke in živice.

(6) Ohranja se sklenjenost gozdnih površin in stabilnost gozdnih ekosistemov s poudarkom na ohranjanju kvalifikacijskih habitatnih tipov (EPO, Natura). Ohranja se gozdne površine v kmetijskih območjih, ki predstavljajo mozaično kulturno krajino in omogočajo ohranjanje biotske raznovrstnosti.

(7) Regulirane vodotoke se vzdržuje tako, da se omogoči obnovo naravnih procesov in izboljšuje njihovo hidromorfološko stanje.

(8) Na delih EUP in pEUP EU 1, EU 1/1, EU 2, EU 4, EU 6, ki so tudi poplavna območja, so posegi dopustni ob pogoju, da nimajo škodljivega vpliva na vode, vodna in priobalna zemljišča in da se s posegi ne povečuje poplavna ogroženost sosednjih območij. Na zemljiščih, ki se nahajajo na poplavnem območju, za katero razredi poplavne nevarnosti še niso bili določeni, so dopustne samo rekonstrukcije, sprememba namembnosti, odstranitve in vzdrževalna dela na obstoječih objektih v skladu s predpisi, ki urejajo graditev objektov, če ne povečujejo poplavne ogroženosti in ne vplivajo na vodni režim in stanje voda.

(9) Na območju izvedenih hidromelioracij v posameznih EUP EU 1, EU 1/3, EU 2 in EU 6 se pri posegih v prostor preveri izvedene drenažne sisteme ter jarke ter se jih smiselno priključi na nove ureditve oziroma se jih v največji možni meri varuje.

(10) V EUP EU 1 in EU 2 je možna izvedba agrarnih operacij (na območju, ki je prikazan v strateškem delu OPN Cankova na kartografski prilogi 214_02 Usmeritve za razvoj krajine). Ob izvedbi novih agrarnih operacij je treba z avtohtono vegetacijo zasaditi posamezne manjše zaplate zemljišč, ki niso primerne za obdelovanje (npr. zaradi neugodnih naravnih razmer), ki se ne uporabljajo za kmetijsko proizvodnjo (npr. deli parcel namenjeni obračanju kmetijskih strojev) ali predstavljajo »ostanke« pri parcelaciji prostora. Dosadijo naj se živice ob novih parcelnih oziroma lastniških mejah. Ob izvedbi novih agrarnih operacij je treba ohraniti žive meje, posamezna drevesa, gozdne zaplate, grmišča in jarke, ki ne ovirajo kmetovanja. Zlasti se naj ohranja obrežna vegetacija, ki ustvarja povezljivost naravno bolj ohranjenih prostorov in povečujejo mozaičnost kulturne krajine. Ohranja naj se tradicionalne smeri parcelacije v prostoru.

(11) Na območju varstvenega pasu vodnih virov v EUP EU 2 se pri vseh posegih upošteva določila predpisov o zaščiti vodnih virov vodnih črpališč.

(12) EUP in pEUP GE 5, EU 1, EU 1/1, EU 1/2, EU 2 in EU 4 so v erozijsko ogroženem območju, zato se upošteva pogoje iz 34. člena tega odloka.

(13) Ob ureditvi suhega zadrževalnika z visokovodnim nasipom na Fuksovi grabi v Korovcih naj bodo posegi v vodotok in na priobalna zemljišča v čim večji meri omejeni. Izvedeni naj bodo tako, da bodo struga, brežine in vodni ekosistemi čim manj prizadeti in da bo omogočeno delovanje naravnih procesov na vodotoku in ob njem. V primeru potrebnega utrjevanja brežin na območju zemeljske pregrade zadrževalnika se naj te urejajo čim bolj sonaravno z uporabo lesa in kamenja. Na poplavnem območju Fuksove grabe do izgradnje suhega zadrževalnika (okrog 500 m gorvodno od naselja Korovci) gradnja novih objektov ni dopustna.

Za namene izgradnje suhega zadrževalnika na namenski rabi z oznako PNRP K1, G in VI je določena posebna EUP EU 6 za katero velja: Na območju kmetijskih zemljišč, je pred pridobitvijo gradbenega dovoljenja za suhi zadrževalnik v Korovcih potrebno izvesti meritve ničelnega stanja kmetijskih zemljišč. Po pričetku obratovanja zadrževalnika je za območje razlivnih površin potrebno izvajati monitoring z vidika onesnaženosti, fizikalne degradacije tal in pridelovalnega potenciala kmetijskih zemljišč. Monitoring je dolžan izvajati upravljalec pregrade in sicer po potrebi (po večjih poplavnih dogodkih, ko je zapolnjenih več kot 50 % projektiranega volumna zadrževalnika), vendar najmanj vsakih 5 let. Vse podatke monitoringa mora upravljalec predstaviti javnosti vsakih 10 let v obliki poročila. Načrt monitoringa je sestavni del gradbenega dovoljenja. Monitoring se izvaja skladno s predpisi, ki urejajo obratovalni monitoring pri vnosu nevarnih snovi in rastlinskih hranil v tla. Ob morebitni ugotovitvi poslabšanja stanja kmetijskih zemljišč je upravljalec dolžan zagotoviti dodatne zaščitne ukrepe, ki bodo preprečili nadaljnje slabšanje stanja.

Kmetijska zemljišča na katera se posega v času gradnje, se po končanih gradbenih delih vrne v prvotno stanje. Pri izvedbi načrtovanih ureditev se preprečita onesnaženje in mešanje horizontov tal. Ves rodoviten del tal se predhodno odstrani, ločeno odlaga in po dokončanju del ponovno uporabi pri ureditvah in rekultivacijah. Investitor je dolžan ohraniti oziroma nadomestiti dostopne poti do kmetijskih zemljišč v času gradnje zadrževalnika, kakor tudi po njej. V skladu z veljavno zakonodajo so uporabniki kmetijskih zemljišč upravičeni do odškodnine v primeru škodnih dogodkov.

(14) Na območju visokovodnega nasipa Ob Ledavskem jezeru, kjer je HT Črnojelševje, se ga v največji možni meri ohranja.

(15) Na območju PNRP z oznako ZS, ob domačiji Pitz, se lesna vegetacija HT Hrastova-belogabrovja v največji možni meri ohranja.

(16) Poleg navedenih pogojev veljajo še skupni in splošni pogoji iz 6. poglavja tega odloka.

g) Pogoji glede varovanja zdravja ljudi

(1) Za vsak poseg v vodovarstvenih pasovih morajo investitorji pridobiti vodnogospodarsko soglasje pristojnega upravnega organa in zdravstvenega inšpektorata.

(2) Poleg navedenih pogojev veljajo še skupni in splošni pogoji iz 7. poglavja tega odloka.

5. **Skupni in splošni PIP glede priključevanja objektov na GJI in grajeno javno dobro**

24. člen

(območja opremljanja zemljišč in splošni pogoji za izgradnjo opreme)

(1) Gradnja objektov, razen objektov GJI in drugih objektov, ki za izvedbo in delovanje ne potrebujejo komunalne oskrbe, je dopustna na komunalno opremljenih stavbnih zemljiščih, razen, če je z drugimi predpisi določeno drugače.

(2) Ne glede na določbe prejšnjega odstavka je gradnja objektov dopustna tudi na neopremljenih stavbnih zemljiščih:

– če se sočasno z gradnjo objektov zagotavlja tudi opremljanje stavbnih zemljišč po pogodbi o opremljanju oziroma je vključeno v proračun občine,

– če investitor zagotovi začasno samooskrbo objekta s posamezno vrsto komunalne opreme.

(3) Komunalno opremljeno zemljišče je zemljišče, ki ima zagotovljen dovoz na javno cesto, zagotovljeno odvajanje odpadnih voda, zagotovljeno pitno vodo in zagotovljeno priključitev na elektroenergetsko omrežje. Če nestanovanjski objekti ne potrebujejo vse v prvem odstavku tega člena navedene komunalne opreme, se komunalna oprema določi v postopku za pridobitev gradbenega dovoljenja glede na namen objektov.

(4) Če v posameznih EUP in pEUP komunalna oprema še ni zgrajena, če njena izgradnja ni predvidena v občinskem načrtu razvojnih programov v okviru občinskega proračuna za tekoče ali naslednje leto ali če pogodba o opremljanju med investitorjem in občino še ni sklenjena, si lahko investitor zagotovi komunalno oskrbo tudi na način, ki ga OPN ne določa, če gre za način oskrbe, ki omogoča samooskrbo in sledi napredku tehnike. Komunalna oprema za samooskrbo objekta na področju oskrbe s pitno vodo

in področju odvajanja ter čiščenja komunalne odpadne vode se lahko uporablja le na območjih, ki niso opremljena s to GJI in najpozneje do opremljanja stavbnega zemljišča z GJI v skladu s predpisi, ki urejajo varstvo okolja.

(5) Vso predvideno GJ se načrtuje v skupnih koridorjih, če to dopuščajo odmiki med posameznimi infrastrukturnimi vodi, pri čemer je treba upoštevati osnovne zahteve glede varnostnih odmikov med vodi GJI, kot to določajo veljavni predpisi. V skupnih koridorjih se GJI načrtuje predvsem na območjih kmetijskih in gozdnih zemljiščih ter tako, da se v največji možni meri ohranja proizvodni potencial kmetijskih zemljišč in da ni potrebna odstranitev drevja in grmičevja. Umešča se jih na robove večjih kompleksov. Linijske infrastrukturne objekte se umesti vzporedno z obstoječimi strukturami v prostoru (ceste, poti, potoki, rob naselja). Namenska raba zemljišč pod ali nad koridorji GJI ne sme ovirati ali ogrožati delovanja vodov in obratno. Pri načrtovanju GJI se predvidi čim manjše število prečkanj vodotokov.

(6) GJI se načrtuje, gradi, obratuje in vzdržuje v skladu z veljavnimi predpisi, tehničnimi normativi ter smernicami.

(7) Trase omrežij komunalne opreme ter trase omrežij GJI je treba medsebojno uskladiti. Potekati morajo tako, da je možno priključevanje vseh objektov v posameznem območju opremljanja ter da je omogočeno nemoteno obratovanje in vzdrževanje.

(8) Omrežja komunalne opreme ter omrežja GJI se prednostno načrtujejo po javnih površinah, razen na odsekih, na katerih zaradi terenskih ali drugih razlogov potek po javnih površinah ni možen. Za gradnjo izven javnih površin upravljavec infrastrukturnega objekta pridobi, od lastnika zemljišča, pravico graditi.

(9) V poselitvenih območjih ter v območjih varstva kulturne dediščine se omrežja komunikacijske in elektroenergetske opreme načrtuje praviloma v podzemni izvedbi, razen v primerih, poseganja na zavarovana območja ali območja režimov, kjer tak poseg ni možen ali ni drugih prostorskih možnosti. Nadzemni vodi in naprave morajo biti načrtovani izven območij vedut na kvalitetne prostorske poudarke ter presojani z vidika vplivov na kakovost krajinske slike.

(10) Vsi posegi na GJI se lahko izvajajo le s soglasjem upravljavcev posamezne GJI.

(11) Gradbeni inženirski objekti s pripadajočimi objekti, ki služijo določeni vrsti gospodarske javne službe državnega ali lokalnega pomena tvorijo omrežja, ki so grajena v javno korist.

25. člen

(pogoji priključevanja na GJI)

(1) Kot sestavni del izvedbenega dela OPN se štejejo tudi prikazi območij EUP, pEUP in GJI, kjer so prikazi obstoječe in predvidene GJI in se na prikazanem koridorju, pod oznako iz Priloge 2, Pravilnika o vsebini, obliki in načinu priprave občinskega prostorskega načrta ter pogojih za določitev območij sanacij razpršene gradnje in območji za razvoj in širitev naselij (Uradni list RS, št. 99/07 in 61/17) lahko izvajajo posegi iz 13. člena tega odloka predvidene ali obstoječe infrastrukture pod pogoji, ki so za posamezni infrastrukturni objekt navedeni v tem odloku.

(2) Oblikovanje nadzemnih objektov in naprav GJI se prilagodi namenu. Upoštevajo se tudi pogoji, ki so za posamezni objekt predpisani v odloku.

a) Vodovodno omrežje

(1) Javno vodovodno omrežje je namenjeno oskrbi prebivalstva s pitno vodo, za sanitarne potrebe, zagotavljanju požarne varnosti, tehnološkim potrebam ter javni rabi.

(2) Vse objekte, kjer je treba zagotoviti pitno ali sanitarno vodo, se priključi na javno vodovodno omrežje, če je le-to zgrajeno. Pogoje priključitve urejajo občinski predpisi o preskrbi in odjemu pitne vode. Priključitev objektov, kjer se pričakuje povečana poraba vode ali poraba vode v tehnološke namene, se izvede le po predhodni proučitvi zadostnih količin vode iz javnega vodnega vira.

(3) Do okoljske infrastrukture je treba zagotoviti dostopno pot, ki je lahko tudi poljska pot in izgradnjo druge infrastrukture, objektov in naprav, ki zagotavlja delovanje, izboljšanje distribucije in kvaliteto pitne vode.

(4) Varovalni pas voda za vodovod znaša, merjeno levo in desno od osi skrajnega voda, 3 m.

b) Kanalizacijsko omrežje

(1) Vse objekte, ki bodo priključeni na vodovodno omrežje, se obvezno priključi tudi na kanalizacijsko omrežje. Na območjih, kjer ni javne kanalizacije, se odvajanje in čiščenje odpadne komunalne vode izvede z izgradnjo malih komunalnih čistilnih naprav ali nepretočnih greznic v skladu z zakonodajo. Vsebina greznic se obdela na eni od komunalnih čistilnih naprav. Tehnološke odpadne vode se odvaja v javno kanalizacijo pod pogojem, da le-te po sestavi ustrezajo komunalni odpadni vodi oziroma predpisom, ki urejajo odvajanje snovi v javno kanalizacijo. Podrobnejše pogoje o odvajanju in čiščenju komunalne in padavinske odpadne vode ureja občinski odlok.

(2) Kanalizacijsko omrežje je namenjeno odvajanju in čiščenju komunalne odpadne vode iz stavb ter padavinske vode s streh in utrjenih površin, tlakovanih ali z drugim materialom prekritih javnih površin in se izvaja v skladu s predpisi s področja odvajanja in čiščenja odpadnih vod. Kanalizacijsko omrežje mora biti zgrajeno v ločenem sistemu, razen na območjih, kjer je že izveden mešani sistem.

(3) Odvajanje odpadne vode se lahko začasno ali stalno zagotovi z uporabo individualnih sistemov za odvajanje odpadne vode (mala čistilna naprava ali nepretočna greznica) v skladu z zakonodajo in je v soglasju z izvajalcem javne službe.

(4) Pri gradnji večjih objektov in večjih posegih na parcelah se uredi ločen odvod padavinskih odpadnih vod. Padavinske vode se prioritetno ponika ali odvaja v površinske odvodnike. Odvajanje se predvidi tako, da se v največji možni meri zmanjša hipni odtok z urbanih površin, kar pomeni, da se predvidi zadrževanje (zatravitev, travne plošče, suhi zadrževalnik). Z večjih utrjenih površin, kjer obstaja nevarnost onesnaženja, se padavinske vode odvede preko lovilcev maščob. Tehnološke odpadne vode iz objektov in naprav morajo pred iztokom biti očiščene do predpisane stopnje.

(5) V gričevnatem delu občine se na območjih stavbnih in ostalih zemljišč, na katere se posega z gradnjo, mora urediti odvod padavinskih voda s streh in utrjenih površin z drenažo, ki prepreči erozijo in plazenje ali kontrolirano spelje do najbližjih odvodnih jarkov, struge potoka oziroma v primerno kanalizacijo. Zajame se tudi padavinske vode, ki bi v primeru erozije lahko povzročile škodo na objektih.

(6) Odvajanje in zbiranje gnojnice ter drugih odpadkov s kmetijskih gospodarstev se ureja individualno (gnojnične jame in gnojišča) oziroma v skladu z zakonodajo.

(7) Zbiranje, odvoz in obdelavo mešanih komunalnih odpadkov ter odlaganje ostankov komunalnih odpadkov izvaja izvajalec gospodarske javne službe. Dovoljeno je kompostiranje lastnih organskih odpadkov na vrtovih in njivah za predelavo v kompost. Pri novih objektih se predvidi zbirna mesta za odpadke tako, da niso vidno izpostavljena in da so dostopna vozilom za odvoz. Zbiranje posebnih odpadkov se izvaja ločeno od ostalih komunalnih odpadkov in ureja na način, kot ga predpisuje zakonodaja.

(8) Vsi interni sistemi za odvajanje in čiščenje odpadne vode morajo biti evidentirani pri izvajalcu gospodarske javne službe za odvajanje in čiščenje komunalne in padavinske odpadne vode.

(9) Odvajanje in čiščenje komunalne odpadne in padavinske vode se izvaja v skladu s predpisom o odvajanju in čiščenju komunalne odpadne in padavinske vode na območju občin.

(10) Varovalni pas GJI znaša, merjeno levo in desno od osi skrajnega voda za kanalizacijo, merjeno od osi skrajnega voda 3 m.

c) Elektroenergetsko omrežje

(1) Objekte se gradi in priključi na električno omrežje pod pogoji, ki jih določi upravljavec v svojem soglasju. Za vsako natančnejšo obdelavo se pridobi podatke o poteku tras elektroenergetskih vodov ter lokacije elektroenergetskih objektov.

(2) Pri lociranju objektov in naprav, ki povzročajo obremenitve okolja z elektromagnetnim sevanjem, se glede na občutljivost posameznega območja preveri morebitne prekoračitve mejnih vrednosti v skladu s predpisi.

(3) Širina varovalnega pasu elektroenergetskega omrežja poteka na vsako stran od osi elektroenergetskega voda oziroma zunanje ograje razdelilne ali transformatorske postaje in znaša:

– za nadzemni večsistemski daljnovod in razdelilne transformatorske postaje nazivne napetosti 400 kV in 220 kV – 40 m;
– za podzemni kabelski sistem nazivne napetosti 400 kV – 10 m;
– za nadzemni večsistemski daljnovod in razdelilne transformatorske postaje nazivne napetosti 110 kV in 35 kV – 15 m,
– za podzemni kabelski sistem nazivne napetosti 110 kV in 35 kV – 3 m,
– za nadzemni večsistemski daljnovod in razdelilne transformatorske postaje nazivne napetosti od 1 kV do vključno 20 kV – 10 m,
– za podzemni kabelski sistem nazivne napetosti od 1 kV do vključno 20 kV – 1 m in
– za razdelilno postajo srednje napetosti, transformatorsko postajo srednje napetosti 0,4 kV
– 2 m.

V navedenih koridorjih veljajo pogoji omejene rabe, ki jih v projektnih pogojih poda upravljavec, za posege v koridorjih pa se pridobi tudi njihovo soglasje.

(4) Za vsak poseg v koridorje elektroenergetskega omrežja je potrebno pri obstoječih in predvidenih prenosnih daljnovodih pridobiti pisne projektne pogoje in soglasje k projektnim rešitvam ELES-a. Pri načrtovanju se upošteva prilogo (tabela 1 in 2) Pravilnika o pogojih in omejitvah gradenj, uporabe objektov ter opravljanja dejavnosti v območju varovalnega pasu elektroenergetskih omrežij (Uradni list RS, št. 101/10) označene z »–« prepovedana gradnja v varovalnem pasu obstoječih in predvidenih daljnovodov. Dovoljena osnovna namenska raba prostora znotraj 80 m širokega pasu je: območje brez stanovanj, brez športnih, zdravstvenih, izobraževalnih ipd. objektov, namenjeno le industrijski ali obrtni ali drugi podobni proizvodni dejavnosti, transportni in skladiščni dejavnosti.

(5) Pri načrtovanju v prostoru se upošteva vse možnosti uporabe obnovljivih virov energije, predvsem geotermalno energijo in energijo biomase. Energija iz biomase temelji predvsem na uporabi odpadkov iz kmetijstva. V vseh EUP oziroma pEUP je možna (na strehah objektov) postavitev zbiralnikov sončne energije in sončne svetlobe.

(6) Za nove transformatorske postaje, ki se bodo gradile kot samostojni objekti ali v sklopu drugih objektov, se upošteva zahteve glede elektromagnetnega sevanja in hrupa iz področnih predpisov in se izvedejo z upoštevanjem zadnjega stanja tehnike. Pri postavitvi le teh je treba upoštevati morfologijo naselja in gradbene meje obstoječe zazidave.

(7) Vizualno izpostavljenost transformatorskih postaj je treba omejiti tako, da se vključujejo v objekte drugih namembnosti, pod pogojem, da sevanje ne ogroža uporabnikov objekta oziroma se združujejo z drugimi infrastrukturnimi objekti ali ureditvami.

(8) Za vsako novo priključitev ali povečanje priključne moči se pridobi soglasje od upravljavca elektroenergetskih naprav. Uredi se javna razsvetljava ob pomembnejših posameznih objektih v celotnem naselju, obvezno pa v novih prostorskih enotah.

(9) Pri rekonstrukciji in gradnji objektov, katerih tlorisna velikost presega 1000 m^2, se v skladu z lokalnim energetskim konceptom izdela študija izvedljivosti alternativnih sistemov za oskrbo z energijo. Kot alternativni viri se štejejo:

– decentralizirani sistemi na podlagi obnovljivih virov energije,
– soproizvodnja,
– daljinsko ali skupinsko ogrevanje ali hlajenje, če je na voljo,
– toplotne črpalke in
– drugi viri alternativen energije, določeni v Energetskem zakonu.

č) Elektronsko komunikacijsko omrežje

(1) Vsi objekti elektronskih komunikacijskih omrežij in pripadajoče infrastrukture morajo biti grajeni na način, ki omogoča skupno uporabo teh objektov.

(2) Elektronska komunikacijska omrežja, razen sistemov brezžičnih povezav, morajo biti izvedena s podzemnimi kabli v kabelski kanalizaciji. Zunaj naselij je dopustna tudi gradnja nadzemnih vodov. Upošteva naj se združevanje v obstoječe ali načrtovane infrastrukturne koridorje in naprave ter njihove varnostne pasove.

(3) Pri prostorskem urejanju se upošteva trase obstoječega telekomunikacijskega (v nadaljevanju: TK) omrežja. V primeru premestitve TK naprav je treba obvestiti operaterja. Za območja novih con ali večjih objektov se načrtuje novo TK omrežje. Pred izgradnjo komunalne infrastrukture na posameznem območju se obvesti upravljavca TK omrežja. K posameznim gradnjam se pridobi projektne pogoje in soglasja upravljavca TK naprav.

(4) TK antene in oddajnike se lahko locira v vseh EUP in pEUP. Pri načrtovanju objektov in naprav omrežij brezžičnih komunikacij je potrebno upoštevati predpise s področja graditve objektov, elektronskih komunikacij in elektromagnetnega sevanja.

(5) Pri načrtovanju objektov in naprav omrežja mobilne telefonije je treba upoštevati predpise s področja elektronskih komunikacij. Postavitev baznih postaj, vključno s samostoječimi antenskimi stolpi, je dopustna v EUP in pEUP s PNRP z oznako IG, IK, O, E, PO, PC, K1, K2 in G. Znotraj stavbnih zemljišč s PNRP z oznako SK, CD, CU, BT, BC in A je možna postavitev baznih postaj, razen antenskih stolpov, v/na nestanovanjskih stavbah oziroma skladno s predpisi in v soglasju z lastnikom objekta. Ob graditvi vseh objektov mobilne telefonije, predhodno izda soglasje občina. V vseh EUP in pEUP je postavitev antenskega stolpa mobilne telefonije možna ob soglasju pristojnega občinskega organa in ob soglasju pristojnih nosilcev urejanja prostora.

(6) Za zagotovitev minimalnih vplivov na okolico je treba objekte in naprave mobilne telefonije načrtovati tako, da je v čim večji meri preprečena vidna izpostavljenost antenskih objektov in naprav in da je vpliv na vidne kvalitete prostora čim manjši. Za umestitev bazne postaje na antenskih stebrih je potrebna okoljska presoja tako, da bo vpliv na vidne kvalitete prostora čim manjši. Antenski objekti in naprave se pri umeščanju na druge obstoječe objekte zakrivajo in prilagajajo tako, da skupaj z njimi tvorijo usklajeno arhitekturno celoto.

(7) Objektov mobilne telefonije ni dovoljeno umeščati na stanovanjske stavbe, objekte varstvenih, zdravstvenih in izobraževalnih ustanov ter otroška igrišča. V čim večji meri se jih umešča v obstoječe ali načrtovane infrastrukturne koridorje in naprave ter njihove varnostne pasove.

(8) Objekte in naprave mobilne telefonije je potrebno načrtovati tako, da bo vpliv na vidne kvalitete prostora čim manjši. Za umestitev antenskega stolpa mobilne telefonije v prostor se v projektni dokumentaciji ali posebni strokovni podlagi preuči vpliv na vidne kvalitete prostora tako, da bo vpliv čim manjši ali predlaga drugo lokacijo. Antenski objekti in naprave se pri umeščanju na druge obstoječe objekte zakrivajo in prilagajajo tako, da skupaj z njimi tvorijo usklajeno arhitekturno celoto.

(9) Oblikovanje objektov mobilne telefonije naj bo čim bolj prilagojeno prevladujoči urbani in krajinski tipologiji ter naravnim danostim prostora (barve, oblika stebrov in anten), okolico objekta pa je treba ozeleniti. Oddajne sisteme na fasadah stavb je treba ustrezno zakriti, da vizualno ne izstopajo iz fasade, na ravnih strehah objektov pa odmakniti od roba strehe tako, da so čim manj vidno izpostavljeni.

(10) Objektov in naprav mobilne telefonije ni dopustno postavljati na zavarovana območja, naravne vrednote, varovana območja narave, v varovalne gozdove in v gozdove s posebnim namenom ter v območja in objekte varovane na podlagi predpisov s področja varstva kulturne dediščine. Izjemoma je takšna umestitev dopustna, kadar ni mogoče zagotoviti primernejše lokacije, pri čemer poseg ne sme spreminjati lastnosti, zaradi katerih je območje pridobilo ta status. Poseg je v tem primeru dopusten le na podlagi soglasja organov, pristojnih za ohranjanje narave, varstvo kulturne dediščine oziroma organa pristojnega za gozdove.

(11) Kadar je v EUP in pEUP na območju ali objektu, ki je predviden za rušenje, nameščena obstoječa bazna postaja, za katero je bilo izdano gradbeno dovoljenje ali je izvedena v skladu z predpisi o graditvi, je za čas gradnje dopustna postavitev nadomestne bazne postaje tudi z antenskim stolpom. Po dokončanju gradnje se začasno bazno postajo odstrani oziroma njeno postavitev uskladi z določili tega odloka.

(12) Varovalni pas TK voda znaša, merjeno levo in desno od osi skrajnega voda, 3 m.

d) Prometne površine in parkirni normativi

(1) Varovalni pas državne ceste se meri od zunanjega roba cestnega sveta v smeri prečne in vzdolžne osi, pri premostitvenih objektih pa od tlorisne projekcije najbolj izpostavljenih robov objekta na zemljišče ter znaša:

– pri glavnih cestah 25 metrov, pri regionalnih cestah 15 metrov, pri državnih kolesarskih poteh 5 metrov. V tem pasu je gradnja ali postavitev objektov in naprav možna le ob soglasju Direkcije RS za ceste. Pri posegih v državno cesto (cestno telo, cestni svet, varovalni pas, zračni prostor) se upoštevajo naslednji odmiki: globina podvrtanih komunalnih vodov znaša 1,2 m pod nivojem vozišča, višina zračno vodenih komunalnih, energetskih in drugih vodov znaša 7 m nad cestiščem ob največjem povesu. Odmik droga katerekoli naprave od vozišča mora biti enak njegovi višini, če to ni možno, mora biti drog zaščiten z varnostno ograjo. Posegi v cestni svet in varovalni pas državnih cest so možni ob predhodnem soglasju pristojne službe državne uprave za ceste.

(2) Varovalni pas pri lokalnih cestah je 10 m na vsako stran od cestnega sveta, pri javnih poteh 5 m in pri javnih poteh za kolesarje 2 m. Posegi v cestni svet in varovalni pas občinskih cest in javnih poti so možni ob predhodnem soglasju pristojne službe občinske uprave za ceste. Pogoje o gradnji, vzdrževanju in varstvu občinskih cest določa občinski odlok o občinskih cestah

(3) Kakršnikoli objekti s celotnimi zunanjimi ureditvami, parkirišči in notranjimi prometnimi povezavami morajo biti od zunanjega roba vozišča državne ceste odmaknjeni najmanj 4 m. Odmiki so lahko manjši, če s tem soglaša upravljavec ceste in so skladni z zakonodajo. Zaradi dokončne prometne ureditve državne ceste novo predvideni objekti s svojimi gabariti in zunanjimi ureditvami ne smejo ogrožati prometne ureditve in prometne varnosti na državni cesti in ne smejo omejevati preglednosti na cestnih priključkih in križiščih.

(4) Za vsak objekt oziroma dejavnost je treba zagotoviti naslednje najmanjše število parkirnih mest (v nadaljevanju: PM) glede na funkcijo in kapaciteto objektov, in sicer:

Dejavnost	**Število parkirnih mest (PM) na enoto**
Stanovanjski objekti	1–2 PM na stanovanje
Večstanovanjski objekti	2 PM na stanovanje (dodatno 10 % za obiskovalce)
Dom za ostarele	1 PM na/5–8 postelj (dodatno 75 % za obiskovalce), minimum 3 PM
Osnovne šole	1 PM/na učilnico + 1 PM na oddelek za kratkotrajno parkiranje staršev
Vrtci	2 PM na oddelek + 1 PM na oddelek za kratkotrajno parkiranje staršev
Poslovne dejavnosti/pisarne/javni prostori	1 PM na 30 m^2 neto površine ali 1 PM m^2 etažnih površin (dodatno 20 % za obiskovalce)
Prodajni prostori	1 PM na 30 m^2 koristne prodajne površine ali 1 PM na 60 m^2 etažnih površin od tega najmanj 75 % PM za obiskovalce in ne manj kot 2 PM za obiskovalce na zgradbo
Butiki, specializirane trgovine	1 PM m^2 koristne prodajne površine od tega najmanj 75 % PM za obiskovalce
Večnamenske dvorane	1 PM na 5 sedežev od tega najmanj 90 % PM za obiskovalce
Kinematografi, šolske dvorane	1 PM na 5–10 sedežev od tega najmanj 90 % PM za obiskovalce
Cerkve	1 PM na 20–30 sedežev od tega najmanj 90 % PM za obiskovalce
Športne dvorane	1 PM na 50 m^2 površine dvorane
Javna zunanja kopališča	1 PM na 200–300 m^2 površine območja
Javna pokrita kopališča	1 PM na 5–10 obiskovalcev
Obrt, servisi in proizvodni objekti	1 PM/na 50 m^2 površina ali 1 PM na 3 zaposlene od tega najmanj 20 % PM za obiskovalce
Bencinski servis z osebjem	1 PM/25 m^2 stavbe, ne manj kot 3 PM za obiskovalce
Avtopralnice	3–5 PM na 1 pralno mesto
Gostinski objekti	1 PM na 10 sedežev od tega najmanj 75 % PM za obiskovalce

Dejavnost	Število parkirnih mest (PM) na enoto
Gostišča/objekti s prenočišči	1 PM na 4 ležišča + 1 PM na 10 sedežev + 1 PM za avtobus
Zdravilišča	1 PM na 2–4 postelje od tega najmanj 25 % PM za obiskovalce
Turistične – nastanitvene stavbe	1 PM na 2–6 postelj in 1 PM na 8–12 sedežev v restavraciji od tega najmanj 75 % PM za obiskovalce
Športnega igrišča in naprave	1 PM na 250 m^2
Za obiskovalce športnih prireditev oziroma gledalci	1 PM na 10–15 prostorov
Za športne dvorane brez obiskovalcev	1 PM na 50 m^2 površine dvorane
Čolnarne	1 PM 2–5 čolnov
Igrišča ta tenis	4 PM na igrišče
Kegljišče, bowling	4 PM na stezo
Pokopališča	1 PM/600 m^2 površine, ne manj kot 10 PM

(5) Zagotovljeno mora biti najmanj 1 PM oziroma 5 % vseh PM pri objektu, ki je namenjen javnosti, za parkiranje vozil invalidnih oseb. Izvedena mora biti ozelenitev parkirišč in sicer eno visokodebelno drevo na 4 PM. Za posamezno drevo mora biti zagotovljena zelena površina (premer odraslega drevesa x 0,8). Parkirišča za tovorna vozila so v centralnem, turističnem, rekreacijskem in stanovanjskem delu prepovedana. Okolice trgovskih/poslovnih/proizvodnih con ter parkirišča morajo biti obsajene na podlagi krajinsko arhitekturnega načrta.

(6) Kadar ustreznega števila PM na mestu gradnje (zemljišču namenjenem gradnji) v območju gradnje trgovskih, gostinskih, storitvenih, družbenih, obrtnih in poslovnih območjih ni mogoče zagotoviti, mora investitor ustrezno število PM zagotoviti v neposredni bližini – manj kot 200 m od nameravane gradnje, in sicer:

– na zemljišču, ki je v njegovi lasti in posesti ali

– na najetem zemljišču, ki izpolnjuje pogoje za izvedbo parkirišča, za nedoločen čas na podlagi notarsko overjene najemne pogodbe ali

– na javnem/zasebnem parkirišču, s soglasjem upravljavca parkirišča, ki jamči za potrebne kapacitete v potrebnem časovnem terminu. PM morajo biti zagotovljena za čas obstoja objekta, h kateremu pripadajo.

(7) Prostorske ureditve prometne infrastrukture morajo biti načrtovane tako, da omogočajo uporabo vsem ljudem, ne glede na stopnjo njihove telesne zmogljivosti. Funkcionalno oviranim osebam mora biti omogočeno samostojno gibanje po vseh površinah, ki so namenjene pešcem. Elementi cestne infrastrukture ne smejo pomeniti nevarnosti pri gibanju na tistih površinah, ki so namenjene pešcem. Te površine morajo biti tudi brez grajenih in komunikacijskih ovir. Funkcionalno oviranim osebam mora biti zagotovljen dostop do vseh vrst javnih objektov in stanovanjskih stavb v skladu s predpisi o zahtevah o projektiranju brez grajenih ovir.

(8) Prodaja izven prodajaln je možna na vseh javnih površinah, sakralnih objektih, ob trgovskih, turistično/rekreacijskih objektih in gostinskih objektih ter na območjih, kjer se izvajajo javne prireditve, ob predhodni pridobitvi soglasja občinske uprave ali upravljavca/lastnika površine.

e) Letalski promet

Območje občine ni v vplivnem območju katerega od letališč, preko območja občine pa potekajo zračne poti, zato se pri posegih v prostor, ki bi zaradi svoje višine vplivali na varnost zračnega prometa, predhodno pridobi ustrezno soglasje pristojnega ministrstva. Med ovire za zračni promet štejejo:

– objekti, instalacije in naprave, ki so višji od 30 m in ki stojijo na naravnih ali umetnih vzpetinah, če se vzpetine dvigajo iz okoliške pokrajine za več kot 100 m,

– vsi objekti, instalacije in naprave, ki segajo več kot 100 m od tal, ter daljnovodi, žičnice in podobni objekti, ki so napeti nad dolinami po dolžini več kot 75 m,

– za ovire pod zračnimi potmi štejejo tudi objekti in naprave zunaj naselij, ki so višji od okoliškega terena najmanj 25 m, če se nahajajo znotraj varovalnih pasov posameznih cest, železniških prog, visokonapetostnih vodov ipd..

f) Plinovodno omrežje

(1) Pri načrtovanju in gradnji prenosnega in distribucijskega plinovodnega omrežja je treba zagotoviti varnostne odmike plinovodov in naprav plinovodnega omrežja od obstoječih in načrtovanih objektov ter ureditev v skladu z veljavnimi predpisi.

(2) Omrežje zemeljskega plina se gradi v podzemni izvedbi. Pri prečenju cest in vodotokov (mostovi, brvi, nadvozi ipd.) je dopustna tudi nadzemna izvedba.

(3) Dopustna je postavitev rezervoarjev za utekočinjeni naftni plin. Zunanji rezervoar za utekočinjeni naftni plin za lastne potrebe objekta mora biti tipski in atestiran. Postavitev mora izvesti pooblaščeni izvajalec. Rezervoar za utekočinjeni naftni plin mora biti odmaknjen od meje sosednjih zemljišč in od obstoječih objektov v skladu s predpisi o utekočinjenem naftnem plinu.

(4) Varovalni pas prenosnega sistema zemeljskega plina je zemljiški pas, ki v širini 65 m poteka na vsaki strani plinovoda prenosnega sistema, merjeno od njegove osi, ter zemljiški pas 65 m od ograje merilno-regulacijske postaje in ostalih objektov prenosnega sistema, razen kompresorskih postaj. Varovalni pas prenosnega sistema zemeljskega plina je tudi pas 100 m od ograje kompresorske postaje. Varovalni pas distribucijskega sistema zemeljskega plina pa je zemljiški pas, ki v širini 5 m poteka na vsaki strani plinovoda, merjeno od njegove osi. Posegi so možni le pod posebnimi pogoji in v soglasju z upravljavcem.

(5) Varnostni pas prenosnega sistema zemeljskega plina je zemljiški pas, ki v širini 5 m poteka na vsaki strani plinovoda prenosnega sistema, merjeno od njegove osi. V varnostnem pasu prenosnega sistema zemeljskega plina se ne smejo načrtovati in graditi drugi objekti, naprave in napeljave ter izvajati dela, razen če je to nujno potrebno za gradnjo, rekonstrukcijo, obratovanje, nadzor ali vzdrževanje infrastrukture oziroma GJI po predpisih o graditvi objektov, če investitor oziroma izvajalec del pridobi soglasje operaterja tega prenosnega sistema pred začetkom izvajanja del.

g) Javna razsvetljava

(1) Objekt javne razsvetljave mora imeti enotno oblikovane elemente vzdolž ene cestne poteze. Pri lociranju drogov je treba upoštevati vse predpisane varovalne odmike od prometnih površin (od vozišča, od kolesarske steze itd.). Drogovi naj ne segajo v svetli prometni profil in naj funkcionirajo kot element delitve skupnih prometnih površin. Kjer je ob vozišču le pločnik širine do 2 m je treba drog postaviti ob ograje oziroma na zunanji rob cestišča. Temelj objekta javne razsvetljave je treba postaviti tako globoko, da ne bo oviral niveletnega poteka obvoziščnih površin nad njim oziroma preprečeval postavitve ograj med javnim in nejavnim svetom.

6. **Skupni in splošni PIP glede celostnega ohranjanja kulturne dediščine, ohranjanja narave, varstva okolja in naravnih dobrin ter varstva pred naravnimi in drugimi nesrečami ter obrambnih potreb**

26. člen

(celostno ohranjanje KD)

(1) V občini je kulturna dediščina zavarovana z Odlokom o razglasitvi nepremičnih kulturnih in zgodovinskih spomenikov na območju Občine Cankova (Uradni list RS, št. 120/05, 4/06 (popravek) in 47/06 (popravek)) in na podlagi Odloka o razglasitvi tehničnega spomenika lokalnega pomena (Uradni list RS, št. 96/06).

(2) Objekti in območja kulturne dediščine so razvidni iz Prikaza stanja prostora, ki je veljal ob uveljavitvi OPN in je njegova obvezna priloga ter iz veljavnih predpisov s področja varstva kulturne dediščine (aktov o razglasitvi kulturnih spomenikov, aktov o določitvi varstvenih območij dediščine).

(3) Na objektih in območjih kulturne dediščine so dovoljeni posegi, ki prispevajo k trajni ohranitvi dediščine ali zvišanju njene vrednosti ter dediščino varujejo in ohranjajo na mestu samem (in situ).

(4) Na objektih in območjih kulturne dediščine niso dovoljeni:

– gradnja novega objekta, vključno z dozidavo in nadzidavo ter deli, zaradi katerih se bistveno spremeni zunanji izgled objekta in

– rekonstrukcija objekta, na način, ki bi prizadel varovane vrednote objekta ali območja kulturne dediščine in prepoznavne značilnosti in materialno substanco, ki so nosilci teh vrednot,

– postavitev in gradnja energetskih objektov,

– na objektih in območjih, ki so varovani kot varstvena območja dediščine ali kulturna dediščina, je postavitev in gradnja energetskih objektov dopustna le izjemoma, po predhodni preveritvi umestitve, vendar je pred tem potrebno pridobiti kutlurnovarstvene pogoje in soglasje.

(5) Odstranitve objektov ali območij ali delov objektov ali območij kulturne dediščine niso dopustne, razen pod pogoji, ki jih določajo predpisi s področja varstva kulturne dediščine.

(6) Na objektih in območjih kulturne dediščine veljajo pri gradnji in drugih posegih v prostor PIP za celostno ohranjanje kulturne dediščine. V primeru neskladja ostalih določb tega odloka s PIP glede celostnega ohranjanja kulturne dediščine veljajo pogoji celostnega ohranjanja kulturne dediščine.

(7) Objekte in območja kulturne dediščine je potrebno varovati pred poškodovanjem ali uničenjem tudi med gradnjo – čez objekte in območja kulturne dediščine ne smejo potekati gradbiščne poti, obvozi, vanje ne smejo biti premaknjene potrebne ureditve vodotokov, namakalnih sistemov, komunalna, energetska in telekomunikacijskega infrastruktura, ne smejo se izkoriščati za deponije viškov materialov ipd.

(8) Za kulturne spomenike in njihova vplivna območja veljajo PIP, kot jih opredeljuje varstveni režim konkretnega akta o razglasitvi kulturnega spomenika. V primeru neskladja določb tega odloka z varstvenimi režimi, ki veljajo za kulturni spomenik, veljajo PIP, določeni z varstvenim režimom v aktu o razglasitvi.

(9) Za varstvena območja dediščine veljajo PIP, kot jih opredeljuje varstveni režim akta o določitvi varstvenih območij dediščine. V primeru neskladja določb tega odloka z varstvenimi režimi, ki veljajo za varstvena območja dediščine, veljajo PIP, določeni z varstvenim režimom v aktu o določitvi varstvenih območij dediščine.

(10) Za registrirano kulturno dediščino, ki ni kulturni spomenik in ni varstveno območje dediščine, velja, da posegi v prostor ali načini izvajanja dejavnosti, ki bi prizadeli varovane vrednote ter prepoznavne značilnosti in materialno substanco, ki so nosilci teh vrednot, niso dovoljeni. V primeru neskladja določb tega odloka z varstvenimi režimi, ki veljajo za registrirano kulturno dediščino, veljajo PIP, določeni v tem členu. Za registrirano kulturno dediščino veljajo dodatno še PIP, kot jih opredeljujejo varstveni režimi za posamezne tipe dediščine:

Za registrirano stavbno dediščino: ohranjajo se varovane vrednote, kot so:

– tlorisna in višinska zasnova (gabariti),

– gradivo (gradbeni material) in konstrukcijska zasnova,

– oblikovanost zunanjščine (členitev objekta in fasad, oblika in naklon streh, kritina, stavbno pohištvo, barve fasad, fasadni detajli),

– funkcionalna zasnova notranjosti objektov in pripadajočega zunanjega prostora,

– sestavine in pritikline,

– stavbno pohištvo in notranja oprema,

– komunikacijska in infrastrukturna navezava na okolico,

– pojavnost in vedute (predvsem pri prostorsko izpostavljenih objektih – cerkvah, gradovih, znamenjih itd.),

– celovitost dediščine v prostoru (prilagoditev posegov v okolici značilnostim stavbne dediščine),

– zemeljske plasti z morebitnimi arheološkimi ostalinami.

Za registrirano arheološko najdišče velja, da ni dovoljeno posegati v prostor na način, ki utegne poškodovati arheološke ostaline. Registrirana arheološka najdišča s kulturnimi plastmi, strukturami in premičnimi najdbami se varujejo pred posegi ali uporabo, ki bi lahko poškodovali arheološke ostaline ali spremenili njihov vsebinski in prostorski kontekst. Prepovedano je predvsem:

– odkopavati in zasipavati teren, globoko orati, rigolati, meliorirati kmetijska zemljišča, graditi gozdne vlake,

– poglabljati morsko dno in dna vodotokov ter jezer,

– ribariti z globinsko vlečno mrežo in se sidrati,

– gospodarsko izkoriščati rudnine oziroma kamnine in

– postavljati ali graditi trajne ali začasne objekte, vključno z nadzemno in podzemno infrastrukturo ter nosilci reklam ali drugih oznak, razen kadar so ti nujni za učinkovito ohranjanje in prezentacijo arheološkega najdišča.

Izjemoma so dovoljeni posegi v posamezna najdišča, ki so hkrati stavbna zemljišča znotraj naselij in v prostor robnih delov najdišč ob izpolnitvi naslednjih pogojev:

– če ni možno najti drugih rešitev in

– če se na podlagi rezultatov opravljenih predhodnih arheoloških raziskav izkaže, da je zemljišče možno sprostiti za gradnjo.

Obseg in čas potrebnih arheoloških raziskav opredeli organ pristojen za področje varstva kulturne dediščine.

Za registrirano memorialno dediščino: ohranjajo se varovane vrednote, kot so:

– avtentičnost lokacije,

– materialna substanca in fizična pojavnost objekta ali drugih nepremičnin,

– vsebinski in prostorski kontekst območja z okolico ter vedute.

(11) V vplivnih območjih dediščine velja, da morajo biti posegi in dejavnosti prilagojeni celostnemu ohranjanju dediščine. Ohranja se prostorska integriteta, pričevalnost in dominantnost dediščine, zaradi katere je bilo vplivno območje določeno.

(12) Za poseg v kulturni spomenik, vplivno območje kulturnega spomenika, varstveno območje dediščine ali registrirano dediščino, ki je razvidna iz Prikaza stanja prostora, ki je veljal ob uveljavitvi odloka, je treba pridobiti kulturnovarstvene pogoje in kulturnovarstveno soglasje za posege po predpisih za varstvo kulturne dediščine.

(13) Za poseg v objekt ali območja kulturne dediščine se štejejo vsa dela, dejavnosti in ravnanja, ki kakorkoli spreminjajo videz, strukturo, notranja razmerja in uporabo dediščine ali ki dediščino uničujejo, razgrajujejo ali spreminjajo njeno lokacijo. To so tudi vsa vzdrževalna dela in drugi posegi v prostor, ki se ne štejejo za gradnjo in so dopustni na podlagi tega odloka ali drugih predpisov.

(14) Za izvedbo predhodne arheološke raziskave na območju kulturnega spomenika, registriranega arheološkega najdišča, stavbne dediščine, naselbinske dediščine, kulturne krajine ali zgodovinske krajine je treba pridobiti kulturnovarstveno soglasje za raziskavo in odstranitev arheološke ostaline po predpisih za varstvo kulturne dediščine. Pred pridobitvijo kulturnovarstvenega soglasja za raziskavo in odstranitev arheološke ostaline je pri pristojni območni enoti Zavoda za varstvo kulturne dediščine Slovenije treba pridobiti podatke o potrebnih predhodnih arheoloških raziskavah – obseg in čas predhodnih arheoloških raziskav določi pristojna javna služba.

(15) Na območjih, ki še niso bila predhodno arheološko raziskana in ocena arheološkega potenciala zemljišča še ni znana, se priporoča izvedba predhodnih arheoloških raziskav pred gradnjo ali posegi v zemeljske plasti.

(16) Ob vseh posegih v zemeljske plasti velja obvezujoč splošni arheološki varstveni režim, ki najditelja/lastnika zemljišča/investitorja/odgovornega vodjo del ob odkritju dediščine zavezuje, da najdbo zavaruje nepoškodovano na mestu odkritja in o najdbi takoj obvesti pristojno enoto Zavoda za varstvo kulturne dediščine Slovenije, ki situacijo dokumentira v skladu z določili arheološke stroke.

(17) Zaradi varstva arheoloških ostalin je potrebno pristojni osebi Zavoda za varstvo kulturne dediščine Slovenije omogočiti dostop do zemljišč, kjer se bodo izvajala zemeljska dela in opravljanje strokovnega nadzora nad posegi.

27. člen

(ohranjanje narave)

(1) Na območju občine je več območij varstva narave in sicer zavarovano območje narave, KP Goričko, območja naravnih vrednot, posebna varstvena območja (območja Natura 2000) in EPO. Evidentirana so tudi območja kvalifikacijskih habitatnih tipov. Vsa območja varstva narave, razen območij kvalifikacijskih habitatnih tipov, so razvidna iz javnih evidenc. Območja z naravovarstvenim statusom so razvidna iz Prikaza stanja prostora, ki je veljal ob uveljavitvi tega OPN in je njegova obvezna priloga, ter iz veljavnih predpisov s področja varstva narave.

(2) Pri načrtovanju posegov v prostor se upošteva usmeritve, izhodišča in pogoje za varstvo naravnih vrednot in zavarovanih območij ter ohranjanje biotske raznovrstnosti.

(3) Zaradi načrtovanih posegov se v nekaterih EUP in pEUP uničijo kvalifikacijski habitati. Zato se jih trajno ohranja v EUP TVH 1 – TVH 7. Na teh površinah se občina zaveže k vzdrževanju ekstenzivnih trajnih travnikov, zavezo lahko občina preloži v skladu z dogovorom tudi na KP Goričko ali drugo institucijo. Usmeritve za upravljanje z območji trajnih ekstenzivnih travniških površin:

1. Ciljni travniki na površinah:

Ciljni travniki na površinah so HT Srednjeevropski mezotrofni do evtrofni nižinski travniki (HT 38.22). To so mezofilni, zmerno gnojeni travniki na propustnih, bogatih, bolj ali manj svežih do vlažnih in rahlo kislih do nevtralnih tleh od nižin do submontanskega pasu. So visokoproduktivni, floristično srednje bogati travniki z značilnimi vrstami *Arrhenatherum elatius*, *Trisetum flavescens*, *Anthriscus sylvestris*, *Heracleum sphondylium*, *Daucus carota*, *Crepis biennis*, *Knautia arvensis*, *Leucanthemum vulgare*, *Pimpinella major*, *Trifolium dubium*, *Geranium pratense*, *Campanula patula*, *Pastinaca sativa*, *Galium album*, *Equisetum arvense*, *Medicago sativa*, *Picris hieracioides*, *Sanguisorba officinalis*, *Alopecurus pratensis*, *Glechoma hederacea*, *Lychnis flos-cuculi*, *Rumex acetosa* itd.. Veljajo za relikt tradicionalne kulturne krajine polintenzivnega do intenzivnega tipa. Poleg naštetih vrst se pojavljajo na razmeroma suhih tleh in nagnjenih legah še vrste kot so *Helictrotrichon pubescens*, *Anthoxanthum odoratum*, *Carex montana*, *Filipendula vulgaris*, *Plantago media*, *Lotus corniculatus*, *Briza media*, *Veronica chamaedrys*, *Festuca rubra*, *Trifolium montanum oziroma* na srednje vlažnih tleh vrste *Achillea millefolium*, *Dactylis glomerata*, *Festuca pratensis*, *Holcus lanatus*, *Leontodon hispidus*, *Leucanthemum ircutianum*, *Plantago lanceolata*, *Tragopogon orientalis*, *Crepis biennis*, *Centaurea jacea*. Če uspeva v visokodebelnem sadovnjaku (senca), je več kobulnic (*Chaerophyllum* spp., *Anthriscus* spp., *Heracleum sphondyllium*).

2. Usmeritve za upravljane z območji trajnih ekstenzivnih travniških površin:

Prepovedano je gnojenje z anorganskimi gnojili na vseh površinah predvidenih za vzpostavitev ekstenzivnih travnikov, prav tako uporaba fitofarmacevtskih sredstev. Možno je le gnojenje z organskimi gnojili v omejeni količini (40 kg dušika/ha/leto) (ZRSVN pisno, julij 2015). Prepovedana je uporaba fitofarmacevtskih sredstev. Travniške površine se kosi enkrat do dvakrat v letu. V primeru košnje enkrat v letu se le-ta opravi konec julija. V primeru dveh letnih odkosov se prva košnja opravi po 15. juliju, druga pa v septembru. Čas in število odkosov je odvisno od vremenskih razmer, zato se le-tem prilagaja. V primeru, da se na površinah uspešno razraste zdravilna strašnica in bi se ob tem na območju pojavili mravljiščarji, je temu tudi potrebno prilagoditi košnjo (v tem primeru košnja ni dovoljena med 15. 6. in 15. 9.).

Košnja naj se izvaja postopno, ne povsod naenkrat zaradi prisotnosti živalskih vrst. Ob vsaki košnji se na robovih površin za vzpostavitev ekstenzivnih travnikov izmenično puščajo pasovi nepokošene vegetacije, ki jih pokosimo naslednje leto. Pri košnji je obvezna uporaba klasične strižne kosilnice, kosi se na živalim prijazen način (iz sredine travnika navzven). Kosi se tako, da bo travniška vegetacija po košnji visoka vsaj 10 cm. Obračanje sena naj bo ročno ali s klasičnim obračalnikom, baliranje v folijo ni primerno. Med travniki in okoliškimi površinami (njive, ceste ipd.), ki mejijo na površine za vzpostavitev ekstenzivnih travnikov, in v kolikor to niso travniki, naj se vzpostavijo mejice. Pasove visokih steblik ob gozdnem robu oziroma skupinah drevja se ohranja. V skladu z rezultati monitoringa in navodili strokovnjakov (biolog), se odstranjuje invazivne tujerodne vrste rastlin. Pri rabi zemljišča se glede na rezultate monitoringa upošteva navodila strokovnjaka (biolog).

3. Načrt nadzora del in načrt monitoringa:

Monitoring izvaja biolog. Glede na rezultate monitoringa se določijo ustrezni ukrepi (dodatno dosajevanje, čas, število in način košnje ipd.). Z lastniki zemljišč se sklene dolgoročno pogodbo o rabi zemljišč v skladu z naravovarstvenimi pogoji.

(4) Na območju ohranjanja narave se upoštevajo naselji PIP:

– Preprečuje se onesnaževanje celinskih voda in spiranje snovi s površin cest, parkirišč in kmetijskih površin. Ohranja se naravna struktura dna kot tudi bregov celinskih voda in obrežne vegetacije.

– Dosledno se upoštevajo tehnološki standardi za delujoče in novo vzpostavljene dejavnosti in objekte ter uporaba komunalne infrastrukture (kanalizacijski sistem, čistilne naprave ipd.).

– Gradbeni stroji in mehanizacija morajo biti tehnično brezhibni, tako da je preprečeno spiranje goriva, olj in maziv na površine in v vodotoke. Z gradbenimi stroji se ne posega izven območja predvidenega za pozidavo.

– Vozilom naj se na prehodu z gradbišča na asfaltno podlago z vodo očisti pnevmatike, da ne bo prihajalo do raznosa zemljin na cesto, kjer se po osušitvi praši.

– Za začasno odlaganje izkopnega materiala se naj določijo mesta/površine, ki so sicer že degradirane, in/oz. površine, ki bodo kasneje pozidane.

– Dela naj potekajo v dnevnem času. Zaradi svetlobnega onesnaževanja odsvetujemo nočno osvetljevanje gradbišča in objektov.

– Drevje v gozdu se lahko poseka šele po pridobitvi ustreznega dovoljenja; po končani gradnji je potrebno sanirati morebitne poškodbe nastale zaradi gradnje na okoliškem gozdnem drevju ter na gozdnih poteh.

– Upošteva naj se varnostna razdalja: gradnja objektov naj se načrtuje v odmiku ene drevesne višine odraslega drevesa (cca 30 m) od obstoječega gozdnega roba.

– Pri posegih se ohranja/vzdržuje oziroma se omogočijo pogoji za ponovno vzpostavitev v primeru degradacije strukturno in vrstno pestre vegetacije gozdnega roba.

– Tujerodne invazivne vrste rastlin, ki se pojavljajo in se bodo pojavljale na vseh površinah, kjer bo prihajalo do posegov, je potrebno odstranjevati že pred posegi, med posegi in po posegih (stalno). Odstranjujejo naj se predvsem sledeče vrste oziroma taksoni: kanadska/orjaška zlata rozga (*Solidago canadensis/gigantea*), enoletna suholetnica (*Erigeron annuus*), japonski dresnik (*Fallopia japonica*), češki dresnik (*F × bohemica*), Verlotov pelin (*Artemisia verlotiorum*), pelinolistna žvrklja (*Ambrosia artemisiifolia*), robinija (*Robinia pseudacacia*), veliki pajesen (*Ailanthus altissima*), deljenolistna rudbekija (*Rudbeckia laciniata*), topinambur (*Helianthus tuberosus*), nedotike (*Impatiens* spp.) idr. Kot osnova nezaželenih vrst naj se uporabi vsaj seznam iz Jogana (2007).

– Vsi morebitni posegi v drevesno ali/in grmovno vegetacijo naj se izvajajo izven gnezditvenega obdobja ptic (posegi so dovoljeni od začetka septembra do sredine februarja).

– Zunanja/javna osvetljava naj se postavi le v nujnih primerih (npr. zaradi varnosti ljudi), sicer naj se na območju ne postavlja.

– V primeru osvetlitve zunanjih površin se naj uporabljajo sijalke, ki ne svetijo v UV spektru in čim manj svetijo v modrem delu spektra (npr. visokotlačne natrijeve sijalke, nikakor pa ne LED ali živosrebrove; v kolikor se uporabljajo LED svetila, naj imajo filter, ki ne prepušča valovnih dolžin pod 500 nm). Vse svetilke morajo biti v skladu z Uredbo o mejnih vrednostih svetlobnega onesnaževanja okolja in morajo biti pravilno nameščene (ne smejo sevati nad vodoravnico). Za osvetljevanje naj se uporabijo popolnoma zasenčena svetila z ravnim zaščitnim in nepredušnim steklom.

– Visokodebelni sadovnjaki in posamezna starejša sadna drevesa naj se na območju občine ohranjajo v največji možni meri.

– V kolikor bo zaradi posegov potrebno odstraniti sadna drevesa oziroma visokodebelne sadovnjake, jih je potrebno nadomestiti v razmerju 1:1 (vsako odstranjeno drevo se nadomesti z novim) na isti ali sosednjih parcelah.

– Pri obnovi mostov (in gradnji) za premostitve vodotokov se naj gradnja načrtuje in izvaja tako, da se pod mostom zgradijo suhe police (vsaj enostransko). Polica mora biti tudi v času najvišjih voda na suhem (vsaj 15 cm nad najvišjim nivojem vode) ter dostopna po kopnem s klančino in primerno prehodna za vidro ter druge sesalce (širina vsaj 50 cm, svetla višina nad polico vsaj 60 cm, ki vidri omogoča enostaven prehod), dostopna pa mora biti tudi iz vode (npr. preko klančine ali primernih stopnic). S tem se bo moč izogniti povozom vider. Uporaba cilindričnih prepustov oziroma kanalov naj se ne uporablja, niti za najmanjše vodotoke ne, saj predstavljajo nevarnost za vidre, lahko pa se uporabljajo kvadratni prepusti/kanali s polico vsaj na eni strani.

– V kolikor je ugotovljeno, da so po začetnem izkopnem delu na gradbišču nastali vodni habitati primerni za dvoživke (luže, kotanje napolnjene z vodo) in je gradnja prekinjena za obdobje vsaj 3 mesecev, dela pa bi se nadaljevala po prekinitvi tega obdobja, je potrebno pred nadaljevanjem del o tem obvestiti strokovnjaka biologa (herpetologa), da preveri prisotnost mrestišč in/ali osebkov dvoživk ter določi primeren čas za nadaljevanje z deli.

– Pri umeščanju nadzemnih elektrovodov naj se namestijo le viseči izolatorji. Zagotoviti je treba najmanj 60 cm velik razmik med mestom, kjer lahko stoji ptica (konzola), in med deli, ki so pod napetostjo. Vsaj v neposredni bližini gnezda se naj na žice namesti izolacija.

(5) Za posege v območja varstva narave, ki so razglašena z odloki ali določena s posebnimi predpisi s področja ohranjanja narave in se varujejo v skladu z določbami teh predpisov, je potrebno pridobiti pogoje in soglasja pristojne službe za varovanje narave.

28. člen

(varstvo okolja in naravnih dobrin)

(1) Za vse posege, ki bodo povzročali prekomerne obremenitve okolja, se v skladu s predpisi o varstvu okolja, izdela poročilo o vplivih na okolje in pridobi okoljevarstveno soglasje.

(2) Voda se kot naravna dobrina prvenstveno uporablja za oskrbo s pitno vodo. Varuje se obstoječe in potencialno pomembne vire ter spodbuja varčno in smotrno rabo pitne vode. Na območjih varstvenih pasov vodnih virov se upošteva pogoje iz občinskih predpisov.

(3) Pri gradnji novih objektov, tako stanovanjskih kot tudi nestanovanjskih, se v dokumentacijo za pridobitev gradbenega dovoljenja, v največji možni meri vključijo najnovejše tehnološke rešitve za racionalno rabo pitne vode (npr. zapiranje krogotokov v industriji, prečiščevanje sanitarne vode za ponovno rabo, prečiščevanje kapnice za uporabo v gospodinjstvih, varčne pipe in splakovalniki ipd.).

(4) Zagotovi se gospodarno ravnanje s tlemi, predvsem s kmetijskimi zemljišči. Pri gradnji objektov in drugih prostorskih ureditvah je potrebno odstranjen zgornji rodovitni sloj tal deponirati ločeno od nerodovitnih tal. Rodovitni sloj tal naj se namensko uporabi za sanacijo degradiranih površin, izboljšanje drugih kmetijskih zemljišč, zunanje ureditve ali druge ustrezne namene. Po izvedbi posegov v prostor je treba poškodovana ali razgaljena tla sanirati na način, da se prepreči erozija tal in da se obnovi njihova rodovitnost (npr. z zatravitvijo, pogozditvijo ipd.).

29. člen

(varstvo kmetijskih zemljišč)

(1) Načrtovanje prostorskih ureditev in posameznih posegov v prostor na najboljših kmetijskih zemljiščih se izvede tako, da:

– ne bodo dodatno obremenjevala okolja,

– ne bodo ovirali kmetijske dejavnosti na sosednjih kmetijskih zemljiščih in dostopa do njih,

– ne bodo uničili ali poškodovali obstoječe kmetijske proizvodne infrastrukture, kot so melioracijski jarki in namakalni sistemi, poljske prometnice ipd. in

– uporabniki teh ureditev ne bodo povzročali škode na kmetijskih kulturah.

(2) V EUP in pEUP, kjer so izvedene hidromelioracije se pomožne infrastrukturne objekte, ki potekajo v zemlji, locira ob obstoječe ceste tako, da se ne poškoduje drenažnih sistemov.

(3) Kmetijska zemljišča varujemo pred spreminjanjem osnovne namenske rabe. Sprememba namenske rabe kmetijskih zemljišč je možna le s spremembo OPN ali na način, kot ga dopušča zakonodaja.

30. člen

(varstvo gozdov)

(1) Gozdove v občini se varuje v obstoječi velikosti, obliki in funkciji.

(2) Krčitev gozdov za kmetijske namene brez predhodne spremembe OPN je možna le, če površina krčitve ne presega 0,5 ha. Za krčitev gozda za kmetijske namene, je na podlagi 21. člena Zakona o gozdovih (Uradni list RS, št. 30/93, 56/99 – ZON, 67/02, 110/02 – ZGO-1, 115/06 – ORZG40, 110/07, 106/10, 63/13, 101/13 – ZDavNepr, 17/14, 24/15, 9/16 – ZGGLRS in 77/16) (v nadaljevanju: ZG), potrebno pridobiti dovoljenje Zavoda za gozdove (v nadaljevanju: ZGS).

(3) Na gozdnih zemljiščih so dopustni vsi posegi, ki jih načrtujejo ali dovoljujejo predpisi o gozdovih v soglasju pristojnega ZGS. Gradnje morajo biti načrtovane tako, da omogočajo lastnikom gozdov dostop do gozdnih zemljišč. Posegi so dopustni pod pogojem, da niso v nasprotju z gozdnogospodarskimi načrti in funkcijami gozda, da ne ovirajo osnovne dejavnosti oziroma niso v nasprotju z interesi gozdarstva in je zanje potrebno pridobiti ustrezno soglasje od pristojne javne gozdarske službe. Posegi v gozdne površine so dopustni ob pogoju, da se ohranja gozdno drevje in grmičevje, da poteka infrastruktura v skupnih koridorjih in v čim krajšem poteku ter po možnosti izven pomembnih območij varstva narave, da se zemljišče po končanem posegu vzpostavi v prvotno stanje. odstranitev skupin dreves, posamičnih dreves in živih meja, ki imajo varovalno ali krajinsko značilno funkcijo, ni dopustna. Gozdnih površin ni dopustno ograjevati, razen v primerih, ki jih dovoljuje ZG.

(4) Na gozdna zemljišča ni dovoljen vnos tujerodnih organizmov in kemičnih snovi za proizvodnjo ali nadzor škodljivcev.

(5) V prostoru z majhnim deležem gozda je treba objekte linijske infrastrukture načrtovati tako, da se v čim večji meri izogibajo gozdnim zaplatam, skupinam gozdnega drevja in obvodni vegetaciji. Na območju naselij in v njihovi neposredni bližini je treba obseg gozdnih površin v največji možni meri ohraniti ter jih vpeti v zelene sisteme naselij s primernimi oblikami rekreacijske rabe.

(6) Pri novogradnjah v bližini gozdnih zemljišč znaša odmik objekta od meje gozdnega roba najmanj eno drevesno višino. V kolikor to ni možno, investitor nosi vso materialno in nematerialno odgovornost v primeru pada drevesa oziroma njegovih delov na parcelo oziroma zgrajene objekte.

(7) Pri gradnji z ograjami zavarovanih prometnic je treba zagotoviti prehode za divjad na krajih, kjer so že od nekdaj potekale stečine in naravni prehodi posameznih vrst divjadi. Kraje prehodov ugotovi ZGS v sodelovanju s strokovnimi službami za varstvo narave, znanstvenimi ustanovami in lovskimi organizacijami.

(8) Na kmetijskih zemljiščih v zaraščanju, ki še niso opredeljena kot gozd in niso vključena v Gozdnogospodarskem načrtu gozdnogospodarske enote, je dovoljeno drevesa posekati in vzpostaviti kmetijsko površino, brez predhodnega dovoljenja za krčitev gozda. Prednostna območja, za vzpostavitev kmetijskih zemljišč, kot kompenzacija za izgubo najboljših kmetijskih zemljišč so zemljišča v zaraščanju.

(9) Ohraniti se morajo vse obstoječe gozdne prometnice ter priključki teh cest na ceste višjega reda, ki so predpogoj za gospodarjenje z gozdom. Zato se na vseh gozdnih prometnicah ne sme načrtovati drugih dejavnosti, ki bi kakorkoli negativno vplivale na normalno gospodarjenje z gozdom. Zagotovi se ustrezno prometno povezavo med gozdom in javnimi cestami.

(10) Potrebno je ohraniti gozdne ostanke in obmejke, biokoridorje med posameznimi kmetijskimi površinami. Za posege v to drevnino izda ZGS lastniku strokovna navodila za poseg. Prepovedano je sekanje, požiganje ali drugačno uničevanje živih mej, grmišč, po pašnikih, poljih in travnikih ter zarast ob vodnih bregovih, v času gnezdenja ptic in poleganja mladičev, to je med 1. marcem in 1. avgustom.

(11) Za divja odlagališča odpadkov v gozdu v kolikor ni možno ugotoviti povzročitelja nezakonito odloženih odpadkov odgovarja lastnik zemljišča na katerem se odlagališče nahaja.

(12) Suha drevesa in drevesna dupla ohranjamo povsod tam, kjer s puščanjem ostalih dreves ne povečamo možnosti širjenja škodljivcev in bolezni. Drevesne vrste, kjer obstaja ta nevarnost so: smreka, kostanj in brest. Prav tako ohranjamo vse plodonosne drevesne in grmovne vrste.

(13) Ohranja se gozdni ostanek ob vodotokih, ker vpliva na zaščito bregov pred erozijo. Pri poseku je potrebno počistiti struge in korita potokov. Z gozdovi ob potokih gospodarimo posamično ali skupinsko prebiralno ter zagotavljamo naravno pestrost.

(14) Vsi posegi na gozdna zemljišča so dovoljeni le pod pogojem, da investitor pridobi predhodno pozitivno mnenje/soglasja ZGS, za posege v prostor, ki lahko bistveno spremenijo življenjske razmere divjadi pa tudi predhodno mnenje upravljavca lovišča.

31. člen

(raziskovalni prostor za nafto in zemeljski plin)

Južna polovica občine sodi v bivši raziskovalni prostor za ogljikovodike (nafta in zemeljski plin).

32. člen

(varstvo površinskih voda)

(1) Zunanja meja priobalnega zemljišča pri vodah 1. reda sega 15 m od meje vodnega zemljišča, pri ostalih vodah, ki so opredeljene kot vode 2. reda pa 5 m. Na vodnem in priobalnem zemljišču so posegi dovoljeni izjemoma v primerih, ki jih določajo predpisi o vodah. Na vodah 1. reda zunaj območij naselij je meja priobalnega zemljišča 40 m od meje vodnega zemljišča. Ledava in Kučnica, sta vodotoka 1. reda, potoki Dobel, Črnec in ostali manjši vodotoki so vodotoki 2. reda.

(2) Na območju občine leži tudi pretežni del akumulacije Ledavsko jezero. Območje je prioritetno namenjeno zadrževanju vode oziroma varstvu pred poplavami. Okoli njega se urejajo rekreacijske in turistične površine. Pri posegih v prostor se upošteva 5 m priobalni pas.

(3) Na vodnih in priobalnih zemljiščih so prepovedani posegi, ki bi lahko ogrožali stabilnost vodnih in priobalnih zemljišč, zmanjševali varnost pred škodljivim delovanjem voda, ovirali normalen pretok vode, plavin in plavja ter onemogočili obstoj in razmnoževanje vodnih in obvodnih organizmov.

(4) Prepovedano je pranje vozil, gnojenje in uporaba sredstev za varstvo rastlin, izlivanje, odlaganje in pretovarjanje nevarnih snovi in drugih odpadkov, odlaganje ali pretovarjanje odkopanih ali odpadnih materialov ali drugih podobnih snovi ter odlaganje odpadkov.

(5) Izven poselitvenih območij so dopustni posegi vodnogospodarskih ureditev za vzdrževanje vodnih površin in vodnega režima, začasna delovišča za izvajanje raziskovalnih, gradbenih in drugih del pod pogojem, da se območje po izvedbi posega primerno sanira in vzpostavi v prvotno stanje.

(6) Za varstvo in izboljšanje stanja površinskih in podzemnih voda je v občini načrtovano sistematsko odvajanje in čiščenje komunalnih odpadnih voda.

(7) V obvodnih krajinah se naj v čim večji meri varujejo naravna morfologija strug, naravna obrežna vegetacija ter površinski vodni pojavi v celoti.

(8) Ob izvedbi agrarnih operacij je treba vodotoke in ostale odprte vodne površine v čim večji meri ohraniti (če predstavljajo kvaliteto z naravovarstvenega in krajinskega stališča) in urejati na čim bolj sonaraven način.

(9) Posege v vodna in priobalna zemljišča vodotokov se naj načrtuje sonaravno in tako, da bo omogočeno delovanje naravnih procesov na vodah in ob njih. Posegi naj bodo omejeni na najmanjšo potrebno mero in izvedeni tako, da bodo struga, brežine in vodni ekosistemi čim manj prizadeti.

(10) Za vsak poseg, ki bi lahko trajno ali začasno vplival na vodni režim ali stanje voda, je potrebno pridobiti vodno soglasje pristojne službe.

33. člen

(varstvo vodnih virov)

Voda se kot naravna dobrina prvenstveno uporablja za oskrbo s pitno vodo. Varuje se obstoječe in potencialno pomembne vire in spodbuja varčno in smotrno rabo pitne vode. Na območjih varstvenih pasov vodnih virov se upošteva pogoje iz državnih ali občinskih predpisov. Enako je treba varovati tudi vse vire pitne vode, ki nimajo določenih vodovarstvenih območij in vire pitne vode, namenjene lastni oskrbi s pitno vodo. Za večino prebivalstva na območju občine se zagotovi oskrba s kakovostno pitno vodo. Za vsak poseg, ki bi lahko trajno ali začasno vplival na stanje voda, je potrebno pridobiti vodno soglasje pristojne službe.

34. člen

(varstvo pred naravnimi in drugimi nesrečami)

(1) Pri graditvi objektov in pri drugih posegih v prostor se upošteva predpise, ki opredeljujejo ukrepe za zagotavljanje varnosti pred poplavami, erozijo in plazovi. Za zagotavljanje zaklanjanja ter varstva pred naravnimi in drugimi nesrečami se pri vseh posegih v prostor upošteva predpise s področja varstva pred naravnimi in drugimi nesrečami.

(2) Na poplavnem območju so prepovedane vse dejavnosti in vsi posegi v prostor, ki imajo lahko ob poplavi škodljiv vpliv na vode, vodna in priobalna zemljišča ali povečujejo poplavno ogroženost območja razen posegov, ki so namenjeni varstvu pred škodljivim delovanjem voda. Na poplavnem območju, za katere razredi poplavne nevarnosti še niso bili določeni, je dopustna le rekonstrukcija, odstranitev, sprememba namembnosti in vzdrževanje obstoječih objektov in naprav. Za vsak dovoljen poseg se preveri poplavno varnost območja in po potrebi predvidi ustrezne ukrepe v skladu s predpisom, ki določa omejitve in pogoje na poplavnih območjih. Pri tem se ne sme poslabšati stanje voda ali povečati poplavna ogroženost sosednjih območij. Za vsak tovrsten poseg na poplavnem območju se mora predhodno pridobiti vodno soglasje.

(3) Na poplavnih območjih, območjih visoke podtalnice, zemeljskih plazov in erozije je treba zagotoviti varne življenjske razmere s sanacijo žarišč naravnih procesov in omejevanjem razvoja sorazmerno glede na izrazitost in pogostost naravnih procesov, ki lahko ogrožajo človekovo življenje in njegove materialne dobrine. Na območju občine se pri gradnji objektov pridobi projektne pogoje, v katerih se določi kote gradnje objektov in soglasje, službe pristojne za vode.

(4) Na poplavnih območjih izven stavbnih zemljišč se naj ohranja primarna raba, na njih pa so možni posegi, skladno z določbami podrobnejših PIP za posamezno PNRP določeno v OPN.

(5) Na stavbnih zemljiščih, ki se nahajajo na poplavnem območju, za katero razredi poplavne nevarnosti še niso bili določeni, so dopustne samo rekonstrukcije, sprememba namembnosti, odstranitve in vzdrževalna dela na obstoječih objektih v skladu s predpisi, ki urejajo graditev objektov, če ne povečujejo poplavne ogroženosti in ne vplivajo na vodni režim in stanje voda. Ob izvedbi rekonstrukcij objektov je potrebno pretehtati možnost izvedbe ukrepov, ki bi preprečili vdor poplavne vode skozi zidane odprtine (okna, vrata ipd.) in drugo infrastrukturo (kanalizacija, zračniki ipd.). Neposreden odtok padavinskih vod je treba preprečiti z lokalnim ponikanjem teh voda na parcelah, ali z drugimi ukrepi za zmanjšanje koničnega padavinskega odtoka (npr. namesto asfaltiranih dvorišč dvorišča tlakovana s travnimi ploščami, zadrževanje padavinskih voda za potrebe zalivanja ipd.). Za objekte, ki se nahajajo na poplavnih območjih se naj izvajajo ukrepi aktivne protipoplavne zaščite (npr. pripravljene naj bodo vreče s peskom in drugi pripomočki za hitro zaščito ogroženih objektov ipd.). Na poplavnih območjih kleti niso dovoljene.

(6) V občini so erozijska območja, kjer se prostorske ureditve in posamični posegi v prostor načrtujejo in izvajajo ob upoštevanju običajnih in zahtevnejših zaščitnih ukrepov. Če se tem območjem ni mogoče izogniti, se zagotovi izvedbo ustreznih strokovnih presoj in tehničnih rešitev, ki zagotavljajo stabilnost objektov.

(7) V gričevnatem delu občine se na plazljivih in erozijskih območjih ne načrtuje ureditve, ki lahko s svojim delovanjem povzročijo naravne nesreče. Uredi se odvodnjavanje vseh objektov in okolice ter podtalnih in zalednih vod. Pri gradnji kleti se v nižinskih naseljih upošteva višina talne vode. Na območju občine se pri gradnji objektov pridobi projektne pogoje, v katerih se določi kote gradnje objektov in soglasje, službe pristojne za vode.

(8) Vsak poseg v prostor, ki bi lahko trajno ali začasno vplival na vodi režim ali stanje voda, med ostalim tudi za posege na varstvena (vodovarstvena, območja kopalnih vod, varstvena območja površinskih voda) in ogrožena območja (poplavna, erozijska, plazljiva) se lahko izvede samo na podlagi vodnega soglasja. Na območjih z zahtevnejšimi protierozijskimi ukrepi, območjih s povečano verjetnostjo plazenja tal ter na vseh ostalih območjih, kjer se zaradi naravnih dejavnikov pojavljajo bočni premiki ali plazljivost terena, je potrebno pridobiti vodno soglasje iz katerega izhaja tudi zahteva po izdelavi geološko geomehanskega poročila.

(9) Občina naj vzpostavi evidenco erozijskih žarišč, ki jo redno ažurira. Pristopi naj k sanaciji erozijskih žarišč.

(10) Pri vseh posegih se upoštevajo pogoji za spodbujanje razvoja požarno nenevarnih tehnologij in posegov v prostor, ki zmanjšujejo ali preprečujejo nastanek požarov, uporabo požarno nevarnih snovi in tehnoloških postopkov ter preprečevanje širjenja požarov, vplive obstoječih in novih industrijskih objektov na načrtovanje novih naselij ter pogoje za prevoz ljudi in živali ter transport v cestnem, železniškem, cevnem, ladijskem in letalskem prometu. Za vsako dejavnost se na podlagi predpisov o požarni varnosti preveri požarna ogroženost.

(11) Pri urejanju prostora in pri graditvi objektov se upošteva prostorske, gradbene in druge tehnične predpise, ki urejajo varstvo pred požarom. Pogoje za varen umik ljudi ter za gašenje in reševanje je treba zagotoviti z odmiki in požarnimi ločitvami od parcelnih mej in med objekti, intervencijskimi potmi, dostopi, dovozi in delovnimi površinami za intervencijska vozila, viri za zadostno oskrbo z vodo za gašenje ter s površinami ob objektih za evakuacijo ljudi. Na območjih brez hidrantnega omrežja in na območjih, kjer pretoki na omrežju ne zagotavljajo ustrezne preskrbe s požarno vodo, izvajalec gospodarske javne službe za oskrbo z vodo zagotovi požarne bazene in druge ustrezne ureditve. Dostopne in dovozne poti ter postavitve in delovne površine za gasilska vozila morajo ustrezati standardu SIST DIN 14090. V območjih velike požarne ogroženosti gozdov se praviloma ne načrtujejo dejavnosti ali prostorske ureditve, ki bi pomenile dodatno tveganje za življenje ljudi ter za materialne dobrine in naravo.

(12) Izpolnjevanje bistvenih zahtev varnosti pred požarom za požarno manj zahtevne objekte se dokazuje v elaboratu – Zasnova požarne varnosti, za požarno zahtevne objekte pa v elaboratu – Študija požarne varnosti. Požarno manj zahtevni in zahtevni objekti so določeni v predpisu o zasnovi in študiji požarne varnosti.

(13) Pri projektiranju in gradnji objektov se upošteva predpise, ki opredeljujejo potresno odporno gradnjo, pri čemer se uporablja karta projektnega pospeška tal.

35. člen

(obrambne potrebe)

Na območju občine ni objektov ali naprav za obrambne zadeve, zato posebni pogoji za obrambo niso definirani.

7. **Skupni in splošni PIP glede varovanja zdravja**

36. člen

(varovanje zdravega in kakovostnega bivalnega okolja)

(1) Objekti morajo biti zasnovani tako, da bo za bivalne objekte in objekte, v katerih se dalj časa zadržujejo ljudje, zagotovljena celoletna osončenost bivalnih prostorov vsaj 2 uri dnevno ter vsaj za en bivalni prostor. Z vgradnjo sodobnih materialov mora biti zagotovljeno varstvo pred prekomernim hrupom, z orientacijo stavb pa omogočena zasebnost na posamezni parceli in v stanovanjski enoti.

(2) Za vsak samostojen bivalni in javni objekt se zagotovi dostop z javne ceste ali poti. Pri objektih, ki so istočasno namenjeni bivanju in poslovni ali proizvodni funkciji, so vhodi ločeni. Vhodi v javne objekte, prometne površine in dovozi do objektov s poslovnimi funkcijami morajo omogočiti dostop invalidnim osebam, zagotovi se tudi parkiranje.

(3) V izogib povišanim koncentracijam radona se v skladu z nacionalnim radonskim programom zagotovi primerno zračenje prostorov.

(4) Občina mora prebivalcem občine zagotoviti možnosti za zdrav življenjski slog oziroma možnost gibanja z varovanjem obstoječih zelenih površin, zagotovitvijo novih zelenih površin, ureditvijo površin za šport in rekreacijo ter otroških igrišč vključno z dostopom pešcev in kolesarjev.

(5) Za ustrezno ravnanje z odpadki je treba v skladu z predpisi urediti zadostno število zbiralnic in zbirnih centov na prebivalca na območju občine.

37. člen

(varovanje kakovosti zunanjega zraka)

(1) Naprave, objekte in dejavnosti, ki so lahko pomemben vir onesnaževanja zraka je dovoljeno umeščati samo v območja, namenjena proizvodnim dejavnostim, kjer ni dovoljeno umeščati objektov z varovanimi prostori. Objekti oziroma naprave ne smejo prekomerno onesnaževati zunanjega zraka z emisijami v zrak. Upravljavci naprav oziroma stavb morajo izvajati prve meritve in obratovalni monitoring emisij snovi v zrak v skladu s predpisi.

(2) Pri vseh novogradnjah in prenovi objektov se prednostno uporabijo obnovljivi viri energije in pogoji glede učinkovite rabe energije v stavbah. Namesto individualnih kurišč na lesno biomaso se predvidevajo skupne kotlovnice (ki pa so lahko tudi na lesno biomaso).

(3) Za nove dejavnosti in širitve obstoječih dejavnosti, ki bi lahko bile večji vir neprijetnih vonjav (npr. večji hlevi, proizvodni objekti, bioplinarne ipd.) se naj izdela strokovna ocena, na podlagi katere se ugotovi dopustnost njene umestitve v prostor ter določi vplivno območje. Zagotovljeni morajo biti ustrezni odmiki večjih virov neprijetnih vonjav od območij s stanovanji. Neprijetne vonjave iz teh objektov ne smejo motiti bivanja v stanovanjskih območjih.

38. člen

(varstvo pred hrupom)

(1) Območja varstva pred hrupom so določena v skladu s predpisi o mejnih vrednostih kazalcev hrupa v okolju po PNRP.

(2) Na območjih poselitve, se v skladu s predpisi o mejnih vrednostih kazalcev hrupa v okolju, za stanovanjske površine: za stanovanjske površine (SS), in površine za turizem (BT) določa II. SVPH.

(3) Na območjih poselitve, se v skladu s predpisi o mejnih vrednostih kazalcev hrupa v okolju za površine podeželskega naselja (SK), mešane stanovanjske površine (SSm), območja centralnih dejavnosti (CD, CU), območja športnih centrov (BC), mešane površine za turizem (BTm), območja zelenih površin (ZD, ZS, ZP, ZK) in na površinah razpršene poselitve (A) določa III. SVPH.

(4) Na območjih poselitve, se v skladu s predpisi o mejnih vrednostih kazalcev hrupa v okolju, za območja proizvodnih dejavnosti (IG in IK) določa IV. SVPH.

(5) Za območja prometnih površin (PC, PO), območja energetske infrastrukture (E) in območja okoljske infrastrukture (O), območja kmetijskih zemljišč (K1, K2) in območja gozdnih zemljišč (G) se v skladu s predpisi o mejnih vrednostih kazalcev hrupa v okolju določa IV. SVPH.

(6) Na območju odprtega prostora, razen na območjih, ki spadajo pod mirna območja na prostem, se v skladu s predpisi o mejnih vrednostih kazalcev hrupa v okolju določa IV. SVPH.

(7) Za območja voda (V) se za vse površine razen za površine vodne infrastrukture in površine na mirnem območju na prostem, določi III. SVPH. Za površine vodne infrastrukture (VI) se določi IV. SVPH.

(8) Na območjih IV. SVPH je treba vse obstoječe stanovanjske objekte varovati ali urejati pod pogoji za III. SVPH.

(9) Novogradnje stavb z varovanimi prostori naj bodo od osi državnih cest po možnosti oddaljene v tolikšni meri, da ravni hrupa na najbolj izpostavljeni fasadi teh stavb zaradi prometa ne bodo presegale mejnih vrednosti kazalcev hrupa za infrastrukturne vire v nobenem obdobju dneva. V nasprotnem primeru je treba zagotoviti takšno razporeditev prostorov v stavbi, da bodo okna varovanih prostorov v stavbi na fasadah, ki so manj obremenjene s hrupom. Poleg tega je treba predvideti gradbene elemente zunanjih sten in stavbnega pohištva s takšno zvočno izoliranostjo, da bo v varovanih prostorih zagotovljeno izpolnjevanje zahtev predpisa o zaščiti pred hrupom v stavbah, ki se nanašajo na zaščito pred hrupom, ki ga povzročajo viri izven stavbe. Za zaščito funkcionalnih površin stavb z varovanimi prostori je smiselno v smeri proti regionalni cesti izvesti polne ograje. Pri umeščanju novih območij namenske rabe prostora s povečano stopnjo varstva pred hrupom (SS, BT) se naj upoštevajo priporočene mejne vrednosti hrupa svetovne zdravstvene organizacije, ki znašajo Ldvn 55 dBA in Lnoč 40 dBA.

(10) Pri umeščanju stavb z varovanimi prostori v bližino prometnic (regionalne in lokalne ceste) je treba najprej predvideti aktivne ukrepe (na viru hrupa) zaščite pred hrupom. V kolikor ti niso izvedljivi, se na stavbah z varovanimi prostori predvidijo pasivni ukrepi zaščite pred hrupom, s katerimi se zmanjšajo obremenitve s hrupom v varovanih prostorih stavb. Med tovrstne ukrepe sodijo ustrezna orientacija stavb, ustrezna zvočna izoliranost stavb, primerna razmestitev prostorov v stavbah, primerna razporeditev dejavnosti v prostorih ipd. Zaradi izvedbe pasivnih ukrepov varstva pred hrupom oblikovanje objektov ne sme odstopati od arhitekturne tipike značilne za to območje.

(11) Načrtovaje stavb z varovanimi prostori na s hrupom preobremenjenem območju ni dopustna.

(12) Obratovanje vira hrupa, ki čezmerno obremenjuje okolje ni dopustno, dokler vir hrupa ni saniran. Pri tem imajo prednost aktivni ukrepi (na viru hrupa) pred pasivnimi ukrepi varstva pred hrupom na objektih z varovanimi prostori.

(13) Ustvarjanja novih konfliktnih območij z neposrednimi stiki PNRP za stanovanjske namene in počitek (SS, SB, SP), površine za turizem (BT) ter površine namenjene zdravju (C), kjer velja II. SVPH, z industrijsko-gospodarskimi ali infrastrukturnimi območji (IP, IG), kjer velja IV. SVPH, ni dopustno, saj takšna PNRP predstavljajo trajno konfliktno območje s stališča zdravja ljudi zaradi hrupa.

(14) Pridobitev dovoljenja za čezmerno obremenitev s hrupom za čas trajanja javnega shoda in prireditve se izda na osnovi strokovne ocene obremenitve okolja s hrupom za čas trajanja javnega shoda ali prireditve.

39. člen

(svetlobno onesnaženje)

(1) Omeji se svetlobno onesnaženje v bivalnih območjih na območju občine. Na podlagi predpisa o mejnih vrednostih svetlobnega onesnaževanja okolja se pri gradnji nove javne razsvetljave uporabijo svetilke, katerih delež svetlobnega toka, ki seva navzgor, je enak 0 %, razen za razsvetljavo javnih površin ulic na območju kulturnega spomenika, kjer se lahko uporabijo svetilke, katerih delež svetlobnega toka, ki seva navzgor, ne presega 5 %, če je električna moč posamezne svetilke manjša od 20 W ali je povprečna osvetljenost javnih površin, ki jih osvetljuje razsvetljava s takimi svetilkami, ne presega 2 lx in je javna površina ulic, ki jo razsvetljuje razsvetljava, namenjena pešcem, kolesarjem in počasnemu prometu vozil s hitrostjo, ki ne presega 30 km/h. Tem zahtevam se morajo prilagoditi tudi svetilke obstoječe javne razsvetljave.

(2) Letna poraba elektrike vseh svetilk, ki so na območju občine vgrajene v razsvetljavo občinskih cest in razsvetljavo javnih površin, ki jih občina upravlja, izračunana na prebivalca s stalnim ali začasnim prebivališčem v tej občini, presega ciljno vrednost 45,81 kWh. Porabo električne energije za razsvetljavo občinskih cest in razsvetljavo javnih površin se zmanjša pod ciljno vrednost, to je 44,5 kWh. V ta namen in v skladu z Lokalnim energetskim konceptom občine se naj izvede energetski pregled javne razsvetljave, s katerim se ugotovijo možnosti učinkovite rabe električne energije. Učinkovita raba električne energije za javno razsvetljavo se zagotovi z ukrepi, kot so zamenjava energetsko potratnih svetil z energetsko varčnimi svetili, vgradnja šibkejših (npr. 5 W LED) sijalk v manjših oziroma stranskih ulicah, vgradnja regulatorjev osvetljevanja, avtomatičen izklop svetilk ob določenih urah (npr. ob 22. uri v redkeje poseljenih območjih oziroma po 24. uri v drugih območjih), optimizacija razporeditve svetilk javne razsvetljave ipd.

(3) Pri omejitvah osvetljevanja varovanih prostorov se upoštevajo mejne vrednosti za osvetljenost, ki jo povzroča razsvetljava na oknih varovanih prostorov:

Okoljsko območje	Osvetljenost od sončnega zahoda do 24. ure	Osvetljenost od 24. ure do sončnega vzhoda
območje, ki je s predpisom določeno kot naravna vrednota	2 lx	0 lx 1 lx (samo za osvetljenost zaradi razsvetljave javne površine)
naselje, ki ni mesto	5 lx	1 lx
mesto	10 lx	2 lx

(4) Vse okoljsko neustrezne svetilke javne razsvetljave se naj zamenja z okoljsko ustreznimi. Zamenjavo je treba prednostno izvesti na območjih poselitve, kjer se pretežno nahajajo objekti z varovanimi prostori.

40. člen

(varstvo pred elektromagnetnim sevanjem)

(1) V občini je zgrajeno elektroenergetsko omrežje, ki sodi med nizko frekvenčne vire elektromagnetnega sevanja (v nadaljevanju: EMS). Glede na občutljivost posameznega območja naravnega ali življenjskega okolja za učinke elektromagnetnega polja, ki jih povzročajo viri sevanja, se upošteva naslednje stopnje varstva pred sevanjem:

– I. stopnja varstva pred sevanjem velja za I. območje, ki potrebuje povečano varstvo pred sevanjem. I. območje je območje bolnišnic, zdravilišč, okrevališč ter turističnih objektov, namenjenih bivanju in rekreaciji, čisto stanovanjsko območje, območje objektov vzgojnovarstvenega in izobraževalnega programa ter programa osnovnega zdravstvenega varstva, območje igrišč ter javnih parkov, javnih zelenih in rekreacijskih površin, trgovsko-poslovno-stanovanjsko območje, ki je hkrati namenjeno bivanju in obrtnim ter podobnim proizvodnim dejavnostim, javno središče, kjer se opravljajo upravne, trgovske, storitvene ali gostinske dejavnosti, ter tisti predeli območja, namenjenega kmetijski dejavnosti, ki so hkrati namenjeni bivanju (v nadaljevanju: I. območje).

– II. stopnja varstva pred sevanjem velja za II. območje, kjer je dopusten poseg v okolje, ki je zaradi sevanja bolj moteč. II. območje je zlasti območje brez stanovanj, namenjeno industrijski ali obrtni ali drugi podobni proizvodni dejavnosti, transportni, skladiščni ali servisni dejavnosti ter vsa druga območja, ki niso v prejšnjem odstavku določena kot I. območje. V II. območju stopnja varstva pred sevanjem velja tudi na površinah, ki so v I. območju namenjene javnemu cestnemu ali železniškemu prometu (v nadaljevanju: II. območje).

(2) V obstoječih objektih z varovanimi prostori, ki bodo v vplivnem pasu EMS, se spremeni namembnost v rabo II. območja varstva pred EMS, ki izključuje stanovanja in dejavnosti, pri katerih se v objektu dalj časa zadržujejo ljudje. Na zemljiščih, ki so v vplivnem pasu EMS ni možna gradnja novih objektov z varovanimi prostori z I. območja varstva pred EMS. Obstoječim objektom v vplivnem pasu virov EMS ni dovoljeno spreminjati namembnosti. Obstoječim objektom v vplivnem pasu virov EMS je treba z meritvami dokazati, da niso prekomerno obremenjeni z EMS. V vplivnem pasu virov EMS je dopustno spreminjati namensko rabo prostora le na nepozidanih zemljiščih. Umeščanje virov EMS v obstoječa območja, kjer je predpisana I. stopnja varstva pred sevanjem, ni dopustno.

(3) V vplivno območje virov EMS ni dovoljeno umeščati objektov z varovanimi prostori oziroma območij, ki potrebuje povečano varstvo pred sevanjem. Vplivna območja virov EMS segajo od središčne osi daljnovoda na višini 1 metra od tal v odvisnosti od nazivne napetosti in geometrij (tipa) daljnovoda, in sicer za:

– nadzemni daljnovod nazivne napetosti 400 kV: tip ipsilon 46 m na vsako stran osi, tip sod 42 m na vsako stran osi,

– nadzemni daljnovod nazivne napetosti 200 kV: tip jelka 24 m na vsako stran osi tip sod 18 m na vsako stran osi,

– nadzemni daljnovod nazivne napetosti 110 kV: tip jelka, portal in donau 14 m na vsako stran osi. tip sod 11 m na vsako stran osi,

– zunanjo ograjo razdelilne transformatorske postaje nazivne napetosti 110 kV 15 m.

41. člen

(varstvo vodnih virov)

(1) Kakovostna in zdravstveno neoporečna voda se kot naravna dobrina prvenstveno uporablja za oskrbo prebivalstva s pitno vodo. Za večino prebivalstva na območju občine se zagotovi oskrba z zdravstveno neoporečno pitno vodo. Varuje se obstoječe in potencialno pomembne vire in spodbuja varčno in smotrno rabo pitne vode.

(2) Pri vseh posegih v vodovarstvena območja vodnih virov se upošteva določila predpisov o varovanju vodnih virov. Hkrati je potrebno upoštevati določila predpisa gospodarjenja na kmetijskih zemljiščih, kmetijah in posestvih na vodovarstvenem območju.

(3) Odvajanje neprečiščenih odpadnih voda v vodotoke ali podtalnico ni dopustno. Omejiti je treba vnos hranilnih snovi v tla v skladu s predpisi. Evidentirati in sanirati je treba vsa nelegalna odlagališča odpadkov, pri čemer imajo prednost nelegalna odlagališča odpadkov na občutljivih območjih (vodovarstvena območja, v bližini vodotokov, na poplavnih območjih ipd.). Nekontrolirano in neustrezno odlaganje viškov izkopanega materiala v tla ni dopustno.

8. **Spremljanje stanja okolja in drugi pogoji**

42. člen

(tehnični pogoji gradnje objektov ter pogoji za obstoječe objekte)

a) Tehnični pogoji gradnje objektov

(1) Pri gradnji in prenovi objektov ter naprav in pri razmestitvi objektov na posamezni parceli se upošteva tehnične zahteve sodobne gradnje. S smotrno razporeditvijo stavb je treba zmanjšati stroške delovanja GJI, z vgradnjo sodobnih materialov in energetsko sanacijo stavb pa zmanjšati stroške ogrevanja in hlajenja ter zmanjšati izgube energije. Pri tem se uporablja obnovljive vire energije (zbiralniki sončne energije in sončne svetlobe, izraba padavinske vode, izraba geotermalne vode, skupni energetsko varčni sistemi ipd.). Priporoča se izraba padavinske vode za sanitarne namene.

(2) Razporeditev objektov na parceli, odmiki med njimi in izvedba objektov morajo zagotavljati požarno varnost objektov. Treba je zagotoviti tudi potrebne protipožarne ločitve z namenom preprečitve širjenja požara na sosednje objekte, pogoje za varen umik ljudi, živali in premoženja, neovirane in varne dovoze, dostope ter delovne površine za intervencijska vozila.

(3) Vhodi v javne objekte, prometne površine in dovozi ob njih morajo omogočati dostope in prehode invalidnim osebam v skladu s predpisi o zahtevah projektiranja brez grajenih ovir. Zagotovi se tudi parkiranje.

(4) Gradnja objektov mora biti taka, da s svojimi ureditvami posredno ali neposredno ne ogroža sosednje parcele oziroma sosednje nepremičnine in obratno.

(5) Za vsak samostojen bivalni in javni objekt se zagotovi dostop z javne ceste ali poti. Pri objektih, ki so istočasno namenjeni bivanju in poslovni ali proizvodni funkciji, so vhodi ločeni. Ob novogradnjah se zagotovi dostop v notranjost parcele.

(6) Na vseh objektih in napravah so možna investicijska vzdrževalna dela in redna vzdrževalna dela.

(7) Za vzdrževalna dela veljajo enaki pogoji za oblikovanje objektov kot za novogradnje. Za vzdrževalna dela se štejejo dela, ki so navedena v predpisu o razvrščanju objektov glede na zahtevnost gradnje.

(8) Za rekonstrukcije, dozidave in nadzidave veljajo enaki pogoji za oblikovanje objektov kot za novogradnje. Ohranijo se lahko obstoječi manjši nakloni streh, ko gre za nadaljevanje stavbnega niza.

(9) Dozidave in nadzidave se morajo uskladiti s celotno stavbno maso objekta tako, da tvorijo usklajeno arhitekturno celoto.

b) Pogoji za obstoječe objekte

(1) Kot obstoječi objekti se štejejo objekti, ki so bili zgrajeni pred sprejetjem predmetnega OPN.

(2) Pri obstoječih objektih je možna nadzidava, dozidava, rekonstrukcija in sprememba namembnosti objektov v obstoječih odmikih v soglasju s sosedom.

(3) Obstoječe dejavnosti, ki s tem OPN niso dovoljene v posamezni EUP in pEUP oziroma niso skladne z namembnostjo območja, se lahko rekonstruira, vzdržuje, se jim spremeni namembnost v skladu z predpisano namembnostjo območja ter odstrani. Kot obstoječe dejavnosti, se štejejo dejavnosti, ki imajo pridobljeno uporabno ali gradbeno dovoljenje do sprejetja predmetnega OPN. Rekonstrukcija je možna pod pogojem, da dejavnost ne povečuje negativnih vplivov na okolje.

43. člen

(spremljanje stanja okolja)

(1) Poleg zakonsko predpisanega spremljanja stanja okolja, ki ga izvaja država oziroma njene pooblaščene službe, občina in investitorji v skladu s pristojnostjo spremljajo stanje okolja in izvajajo ukrepe iz Okoljskega poročila pri izvajanju OPN za naslednje kazalce stanja okolja:

(2) Spremljanje kazalcev stanja okolja za okoljski cilj »zmanjšanje hipnega odtoka z urbanih površin«:

– način zbiranja, odvajanja in čiščenja padavinskih odpadnih voda.

(3) Spremljanje kazalcev stanja okolja za okoljski cilj »ohranjanje in izboljšanje ekološkega stanja celinskih voda«:
– površina stavbnih zemljišč na priobalnih zemljiščih celinskih voda,
– hidromorfološke značilnosti celinskih voda,
– kakovost kopalnih voda.
(4) Spremljanje kazalcev stanja okolja za okoljski cilj »zagotavljanje nizke stopnje ogroženosti pred škodljivim delovanjem voda«:
– površina stavbnih zemljišč na poplavnih območjih,
– površina stavbnih zemljišč na erozijsko ogroženih območjih,
– število in stanje evidentiranih zemeljskih plazov in drugih erozijskih pojavov.
(5) Spremljanje kazalcev stanja okolja za okoljski cilj »ohranjanje kmetijskih zemljišč«:
– površina kmetijskih zemljišč po dejanski rabi,
– površina kmetijskih zemljišč v zaraščanju,
– površina kmetijskih zemljišč z izvedenimi agrarnimi operacijami plana.
(6) Spremljanje kazalcev stanja okolja za okoljski cilj »ohranjanje gozdov«:
– površina gozdov po dejanski rabi,
– površine gozdov s prvo stopnjo poudarjenosti gozdnih funkcij.
(7) Spremljanje kazalcev stanja okolja za okoljske cilje s področja »ohranjanja narave«:
– preprečevanje zmanjševanja biotske raznovrstnosti na ravni ekosistemov (in habitatnih tipov), vrst (in habitatov) ter genomov (in genov) (Nacionalni program varstva okolja),
– odpravljanje posledic obremenjevanja okolja, izboljšanje porušenega naravnega ravnovesja in ponovno vzpostavljanje njegovih regeneracijskih sposobnosti (Zakon o varstvu okolja),
– preprečevanje uničenja naravnih vrednot in zmanjševanja biotske raznovrstnosti na EPO,
– preprečitev škodljivih vplivov na varstvene cilje, ki so opredeljeni za območja Natura 2000.
(8) Spremljanje kazalcev stanja okolja za okoljski cilj »prisotnost in dobro stanje enot kulturne dediščine«:
– število enot in ocena stopnje ogroženosti enot kulturne dediščine,
– površina stavbnih zemljišč na tipih kulturne dediščine.
(9) Spremljanje kazalcev stanja okolja za okoljski cilj »kvalitetna kulturna krajina«:
– površine kmetijskih zemljišč v zaraščanju,
– površina kmetijskih zemljišč z izvedenimi agrarnimi operacijami plana,
– površina stavbnih zemljišč na območju KP Goričko v občini.
(10) Spremljanje kazalcev stanja okolja za okoljski cilj »zdravo in kakovostno bivalno okolje«:
– površine kmetijskih zemljišč in njiv na prebivalca,
– kakovosti in izdatnost vodnih virov,
– število prebivalcev, ki se s pitno vodo oskrbuje iz javnega vodovodnega sistema po sprejemu OPN,
– površina vodovarstvenih območij z določeno PNRP,
– količina porabljene pitne vode,
– način zbiranja, odvajanja in čiščenja komunalnih odpadnih vod ter število greznic in malih komunalnih čistilnih naprav,
– število ekoloških kmetij in površine ekološko obdelanih tal,
– število nelegalnih odlagališč odpadkov,
– število zbiralnic in zbirnih centrov na prebivalca občine,
– kakovost pitne vode,
– število dejavnosti, ki morajo izvajati prve meritve hrupa ali emisij v zrak,
– delež rabe obnovljivih virov energije,
– število prejetih pritožb zaradi neprijetnih vonjav,
– povprečni letni dnevni promet (PLDP),
– število in dolžina stikov konflikti območij,
– delež in površine z II., III. in IV. SVPH na območju poselitve,
– dolžina kolesarskih poti in število povezav naselij s kolesarskimi potmi,
– delež zelenih površin, površin za šport in rekreacijo,
– površine za šport in rekreacijo in otroških igrišč na prebivalca občine,
– delež ustreznih svetilk javne razsvetljave,
– letna poraba elektrike vseh svetilk, ki so na območju OPN vgrajene v razsvetljavo občinskih cest in razsvetljavo javnih površin, ki jih občina upravlja, izračunana na prebivalca s stalnim ali začasnim prebivališčem v občini.
(11) Vir podatkov za spremljanje stanja kazalca okolja in pogostost spremljanja kazalca stanja okolja je v prilogi OPN, in sicer 8. poglavju Okoljskega poročila za Občinski prostorski načrt Občine Cankova.
(12) Občina Cankova rezultate poročanja o izvedenih omilitvenih ukrepih ter spremljanja kazalcev stanja okolja zbere in predstavi javnosti vsaka 3 leta v obliki poročila. Poročilo se med drugim objavi na spletni strani Občine Cankova.
(13) Občina Cankova v roku največ 1 leta od potrditve tega akta vzpostavi transparenten, javnosti dostopen in učinkovit sistem sprejemanja pritožb prebivalcev občine zaradi vplivov iz okolja.

IV. KONČNE DOLOČBE

44. člen
(prenehanje veljavnosti)

Z uveljavitvijo tega odloka prenehajo veljati:
– Odlok o spremembah in dopolnitvah prostorskih sestavin dolgoročnega plana občine Murska Sobota za obdobje od leta 1986–2000 in družbenega plana občine Murska Sobota za obdobje 1986–1990 za območje Občine Cankova (Uradni list RS, št. 93/99),
– Odlok o uskladitvi prostorsko izvedbenih aktov s prostorskimi sestavinami planov Občine Cankova (Uradni list RS, št. 93/99),

– Odlok o spremembah in dopolnitvah prostorskih sestavin dolgoročnega in srednjeročnega plana Občine Murska Sobota za območje Občine Cankova (Uradni list RS, št. 51/02),
– Odlok o uskladitvi prostorsko izvedbenih aktov s prostorskimi sestavinami planov Občine Cankova (Uradni list RS, št. 51/02),
– Odlok o spremembah in dopolnitvah prostorskih sestavin dolgoročnega in srednjeročnega plana Občine Murska Sobota za območje Občine Cankova (Uradni list RS, št. 100/03),
– Odlok o spremembah in dopolnitvah izvedbenih aktov s prostorskimi sestavinami planov Občine Cankova (Uradni list RS, št. 100/03),
– Odlok o spremembah in dopolnitvah prostorskih sestavin dolgoročnega in srednjeročnega plana Občine Murska Sobota za območje Občine Cankova (Uradni list RS, št. 24/04),
– Odlok o spremembah in dopolnitvah prostorskih izvedbenih aktov s prostorskimi sestavinami planov Občine Cankova (Uradni list RS, št. 24/04),
– Odlok o dopolnitvah prostorskih izvedbenih aktov za območje Občine Cankova (Uradni list RS, št. 93/05),
– Odlok o ureditvenem zazidalnem načrtu za naselje Cankova (Uradne objave, št. 5/88, 58/98),
– Odlok o spremembah in dopolnitvah prostorsko izvedbenih aktov Občine Cankova (Uradni list RS, št. 75/12, 88/14).

45. člen

(neskladja OPN)

OPN je izdelan v analogni in digitalni obliki. V primeru neskladnosti se uporablja analogna oblika. V primeru neskladnosti tekstualnega in kartografskega dela prostorskega načrta se uporablja tekstualni del.

46. člen

(dokončanje postopkov)

Postopki za pridobitev gradbenega dovoljenja in drugih posegov v prostor, začeti pred uveljavitvijo tega odloka, se nadaljujejo in končajo na podlagi predpisov veljavnih na dan vložitve vloge.

47. člen

(vpogled v OPN)

OPN je shranjen in na vpogled na sedežu občine, področni upravni enoti in Ministrstvu za okolje in prostor.

48. člen

(nadzor)

Nadzor nad izvajanjem tega odloka izvajajo pristojne inšpekcijske službe.

49. člen

(veljavnost)

Ta odlok začne veljati petnajsti dan po objavi v Uradnem listu Republike Slovenije.

Št. 3505-15/2018
Cankova, dne 25. oktobra 2018

Župan
Občine Cankova
Drago Vogrinčič l.r.

Priloga 1: Nezahtevni in enostavni objekti (ki so dopustni za posamezno območje osnovne oz. podrobnejše namenske rabe prostora)

Vrsta objekta	SK	SS/SSm	CD	CU	IG	IK[27]	BC	BD	BT/BTm	ZP	ZS	ZD	ZK	P	E	O	A	K1	K2	G	VC	VI
Stavba majhnih dimenzij: **- nezahtevni: površina do 50 m^2** **- enostavni: noben**																						
garaža	+	+	+	+[1]	+	+	+	+	+								+					
drvarnica	+	+		+[1]	+	+	+	+	+								+					
skladišče za lesna goriva	+	+	+	+[1]	+	+	+	+	+								+					
savna	+	+		+[1]	+	+	+	+	+								+					
fitnes	+	+		+[1]	+	+	+	+	+								+					
zimski vrt	+	+		+[1]	+	+	+	+	+	+[2]							+					
drugi podobni objekti	+	+	+	+[1]	+	+	+	+	+	+[2]	+[2]	+[2]	+[2]	+	+	+	+					
Majhna stavba kot dopolnitev obstoječe pozidave: **- nezahtevni: noben** **- enostavni: površina do 20 m^2**																						
lopa	+	+		+	+	+	+	+	+			+[2]					+	+[12]	+[12]			
uta	+	+	+	+	+	+	+	+	+			+[2]					+	+[12]	+[12]			
nadstrešek	+	+	+	+	+	+	+	+	+		+[2]	+[2]	+[2]				+	+[12]	+[12]			
manjša drvarnica	+	+		+	+	+	+	+	+								+	+[12]	+[12]			
letna kuhinja	+	+		+	+	+	+	+	+								+	+[12]	+[12]			
manjša savna	+	+		+	+	+	+	+	+								+	+[12]	+[12]			
manjši zimski vrt	+	+	+	+	+	+	+	+	+								+	+[12]	+[12]			
vetrolov	+	+	+	+	+	+	+	+	+								+	+[12]	+[12]			
podobni objekti	+	+	+	+	+	+	+	+	+		+[2]	+[2]	+[2]				+	+[12]	+[12]			
Pomožni objekt v javni rabi: **- nezahtevni: stavbe: površina od 40 do vključno 60 m^2, gr. inž. obj.: višina od 3,5 do 10 m** **- enostavni: stavbe: površina do 40 m^2, gr. inž. obj.: višina do 3,5 m, pomožni cestni objekti : vsi**																						
stavbe	+	+	+	+	+	+	+	+	+	+	+	+	+	+[19]	+[19]	+[19]	+[19]	+[17]	+[17]	+[19]		
gr. inž. objekt	+	+	+	+	+	+	+	+	+	+	+	+	+	+	+	+	+	+[23]	+[23]	+	+[26]	+[26]
pomožni cestni objekti	+	+	+	+	+	+	+	+	+		+	+	+	+	+	+	+	+[16]	+[16]	+	+[26]	+[26]
grajena urbana oprema	+	+	+	+	+	+	+	+	+	+	+	+	+	+			+			+		+[26]
telefonska govorilnica	+	+	+	+	+	+	+	+	+								+					
sanitarna enota	+	+	+	+	+	+	+	+	+	+	+	+	+			+	+					
objekt za razsvetljavo	+	+	+	+	+	+	+	+	+	+	+	+	+	+	+	+	+					
drog	+	+	+	+	+	+	+	+	+	+	+	+	+	+	+	+	+					
grajena oprema v parkih, vrtovih, zelenicah	+	+	+	+	+	+	+	+	+	+	+	+	+				+					
grajena igrala na otroških igriščih	+	+	+	+	+	+	+	+	+	+	+	+	+				+					

Vrsta objekta	SK	SS/SSm	CD	CU	IG	IK[27]	BC	BD	BT/BTm	ZP	ZS	ZD	ZK	P	E	O	A	K1	K2	G	VC	VI
grajena oprema na trim stezah, vadbena oprema	+	+	+	+	+	+	+	+	+	+	+	+	+	+			+			+		
grajeno spominsko obeležje	+	+	+	+	+	+	+	+	+	+	+	+	+				+					
spomenik	+	+	+	+	+	+	+	+	+	+	+	+	+	+			+			+		
kip	+	+	+	+	+	+	+	+	+	+	+	+	+	+			+			+		
križ	+	+	+	+			+	+	+	+	+	+	+				+					
kapelica (edikula)	+	+	+	+	+	+	+	+	+	+	+	+	+				+					
grajen gostinski vrt	+	+	+	+	+	+	+	+	+	+[2]	+[2]	+[2]	+[2]				+					
Ograja: **- nezahtevni: višina od 2 do 3 m** **- enostavni: višina do 2 m**																						
varovalna	+	+	+	+	+	+	+	+	+	+	+	+	+	+	+	+	+			+[18]	+	+
sosedska	+	+	+	+	+	+	+	+	+	+	+	+	+				+	+[15]	+[15]			
igriščna	+	+	+	+	+	+	+	+	+	+	+	+	+				+					
protihrupna	+	+	+	+	+	+	+	+	+	+	+	+	+	+			+	+[16]	+[16]			
Podporni zid: **- nezahtevni: višinska razlika med zemljiščem do 1, 5 m** **- enostavni: višinska razlika med zemljiščem do 0, 5 m**																						
	+	+	+	+	+	+	+	+	+	+	+	+	+	+	+	+	+	+[13]	+[13]	+	+	+
Mala komunalna čistilna naprava: **- nezahtevni: zmogljivost od 50 do 200 PE** **- enostavni: zmogljivost do 50 PE**																						
	+[14]	+[14]	+[14]	+[14]	+[14]	+[14]	+[14]	+	+	+[14]	+[14]	+[14]	+[14]			+[14]	+[14]	+[14]	+[14]	+[14]		
Nepretočna greznica: **- nezahtevni: prostornina od 30 do 50 m^3** **- enostavni: prostornina do 30 m^3**																						
	+[14]	+[14]	+[14]	+[14]	+[14]	+[14]	+[14]	+	+							+[14]	+[14]	+[14]	+[14]			
Rezervoar: **- nezahtevni: noben** **- enostavni: za vodo prostornine do 100 m^3**																						
	+	+	+	+	+	+	+	+	+	+	+	+	+			+	+	+	+	+		
Vodnjak, vodomet: **višina nad 5 m, globina nad 30 m**																						
	+	+	+	+	+	+	+	+	+	+	+	+	+	+		+	+	+	+	+		
Priključek na objekte GJI in dalj. ogrevanje: **- nezahtevni: noben** **- enostavni: vsi**																						
cestni priključek	+	+	+	+	+	+	+	+	+	+	+	+	+	+	+	+	+	+[16,23]	+[16,23]	+	+	+
energetska infrastruktura (elektrovod, plinovod,	+	+	+	+	+	+	+	+	+	+	+	+	+	+	+	+	+	+	+	+	+	+

Vrsta objekta	SK	SS/SSm	CD	CU	IG	IK[27]	BC	BD	BT/BTm	ZP	ZS	ZD	ZK	P	E	O	A	K1	K2	G	VC	VI
toplovod)																						
oskrba z vodo	+	+	+	+	+	+	+	+	+	+	+	+	+	+	+	+	+	+	+	+	+	+
odvajanje odpadne vode	+	+	+	+	+	+	+	+	+	+	+	+	+	+	+	+	+	+	+	+	+	+
komunikacijska omrežja (kabelska, telefonska)	+	+	+	+	+	+	+	+	+	+	+	+	+	+	+	+	+	+	+	+	+	+
Samostojno parkirišče: **- nezahtevni: površina do 200 m^2** **- enostavni: noben**																						
	+	+	+	+	+	+	+	+	+	+	+	+	+	+		+	+					
Kolesarska pot, pešpot, gozdna pot: **- nezahtevni: nobena** **- enostavni: vse**																						
	+	+	+	+	+	+	+	+	+	+	+	+	+	+		+	+	+[7, 20]	+[7,20]	+	+	+
Pomol: **- nezahtevni: noben** **- enostavni: površina do 20 m^2**																						
	+	+					+	+	+	+	+	+					+			+	+	+
Športno igrišče na prostem (utrjeno, brez tribun): **- nezahtevni: površina od 1000 m^2 do 10000 m^2** **- enostavni: površina do 1000 m^2**																						
tenis, nogomet, košarka, rokomet, hokej, golf	+	+	+	+			+	+	+		+						+					
kajakaška proga na divjih vodah																						
grajeno smučišče na vodi								+	+													
kotalkališče	+	+	+	+			+	+	+		+						+					
ragbi in bejzbol	+	+	+	+			+	+	+		+						+					
odbojka	+	+	+	+			+	+	+		+						+					
poligon za kolesa in motorje							+[22]	+[22]	+[22]											+[22]		
Vodno zajetje in objekti za akumulacijo vode in namakanje: **- nezahtevni: prostornina razlivne vode od 250 m^3 do 2000 m^3, bazen: noben** **- enostavni: prostornina razlivne vode do 250 m^3, bazen: prostornina do 60 m^3, namakalni sistemi: vsi**																						
grajeno zajetje na tekoči vodi																					+	
zajem pitne in tehnološke vode	+	+	+	+	+	+	+	+	+		+	+				+	+	+	+	+	+	
grajen namakalni sistem s črpališčem	+	+					+	+	+	+	+	+					+	+	+		+	
vodni zbiralnik	+	+	+	+	+	+	+	+	+	+	+	+	+	+		+	+	+	+	+	+	
bazen za kopanje	+	+		+			+	+	+		+	+					+					
bazen za gašenje	+	+	+	+	+	+	+	+	+	+	+	+	+	+		+	+			+	+	

Vrsta objekta	SK	SS/SSm	CD	CU	IG	IK[27]	BC	BD	BT/BTm	ZP	ZS	ZD	ZK	P	E	O	A	K1	K2	G	VC	VI
grajen ribnik	+	+	+	+	+	+	+	+	+	+	+	+					+				+	
okrasni bazen	+	+	+	+	+	+	+	+	+	+	+	+	+	+			+					
Objekt za oglaševanje: **- nezahtevni: oglasna površina od 12 m^2 do 40 m^2, višina do 6 m** **- enostavni: oglasna površina do 12 m^2, višina do 5 m**																						
	+[8]	+[8]	+[8]	+[8]	+[8]	+[8]	+[8]	+[8]	+[8]	+[8]	+[8]	+[8]		+[8]		+[8]	+[8]					
Objekt za rejo živali: **- nezahtevni: stavbe: površina do 100 m^2, ribogojnice: prostornina do 2000 m^3** **- enostavni: noben**																						
hlev	+					+											+					
svinjak	+					+											+					
perutninska farma	+					+											+					
staja	+					+	+[10]	+[10]	+[10]			+					+	+[6]	+[6]			
kobilarna	+					+	+[10]	+[10]	+[10]								+					
čebelnjak	+					+	+[10]	+[10]	+[10]		+	+					+	+[9]	+[9]	+		
ribogojnica	+					+						+					+				+	
Pomožni kmetijsko-gozdarski objekt: **- nezahtevni: stavbe: površina do 150 m^2, višina do 6 m, stolpni silos: višina od 5 do 10 m, gradb. inž. obj.: višina od 5 do 10 m, dvojni kozolec: površina do 150 m^2, zbiralnik gnojevke in gnojnice: do 1000 m^3** **- enostavni: stavbe pritlične, enoetažne, površina do vključno: površina do 40 m^2, stolpni silosi: višina do 5 m, gradb. inž. obj.: višina do 5 m, gozdne prometnice: vse, dvojni kozolec: površina do 40 m^2, zbiralnik gnojevke in gnojnice: noben**																						
kozolec																						
kmečka lopa	+	+				+		+[10]	+[10]			+					+	+[3,4]	+[3,4]			
pastirski stan						+																
grajeni rastlinjak	+					+											+	+	+			
silos	+					+											+	+[3,24]	+[3,24]			
skedenj	+					+											+	+[3]	+[3]			
senik	+					+											+	+[3]	+[3]			
kašča						+																
gnojišče	+					+											+	+[3,25]	+[3,25]			
koruznjak	+					+											+	+[3]	+[3]			
klet	+	+		+	+	+		+[10]	+[10]								+					
vinska klet	+	+				+		+[10]	+[10]								+					
pokrito skladišče za lesna goriva	+	+				+		+[10]	+[10]								+	+[3,4]	+[3,4]			
zbiralnik gnojnice in gnojevke	+					+		+[10]	+[10]								+	+	+			
napajalno korito	+					+		+[10]	+[10]								+	+	+			

Vrsta objekta	SK	SS/SSm	CD	CU	IG	IK[27]	BC	BD	BT/BTm	ZP	ZS	ZD	ZK	P	E	O	A	K1	K2	G	VC	VI
krmišče	+					+		+[10]	+[10]								+	+	+	+		
hlevski izpust	+					+		+[10]	+[10]								+	+	+			
grajeno molzišče	+					+		+[10]	+[10]								+	+	+			
grajena obora	+					+		+[10]	+[10]								+	+	+			
grajena ograja za pašo živine	+					+		+[10]	+[10]								+	+	+			
grajena ograja ter opora za trajne nasade	+					+											+	+	+			
grajena poljska pot	+[11]					+[11]										+[11]	+[11]	+	+	+[11]		
grajena gozdna prometnica	+[11]					+[11]										+[11]	+[11]			+		
Objekt za kmetijske proizvode in dopolnilno dejavnost: - nezahtevni: površina do 80 m^2 - enostavni: noben																						
zidanica	+							+[10]	+[10]								+					
sirarna	+	+		+	+	+		+[10]	+[10]								+					
sušilnica sadja in rib	+	+		+	+	+		+[10]	+[10]								+					
oljarna	+	+		+	+	+		+[10]	+[10]								+					
kisarna	+	+		+	+	+		+[10]	+[10]								+					
mlin	+				+	+		+[10]	+[10]								+					
Pomožni komunalni objekt: - nezahtevni: noben - enostavni: vsi																						
revizijski in drugi jašek	+	+	+	+	+	+	+	+	+	+	+	+	+	+	+	+	+	+	+	+		
hidrant	+	+	+	+	+	+	+	+	+	+	+	+	+	+	+	+	+	+	+	+		
črpališče	+	+	+	+	+	+	+	+	+	+	+	+	+	+	+	+	+	+	+	+		
grajeni oljni lovilnik, lovilnik maščob	+	+	+	+	+	+	+	+	+	+	+	+	+	+	+	+	+	+	+	+		
ponikovalnik	+	+	+	+	+	+	+	+	+	+	+	+	+	+	+	+	+	+	+	+		
prečrpalna postaja	+	+	+	+	+	+	+	+	+	+	+	+	+	+	+	+	+	+	+	+		
merilna in regulacijska postaja	+	+	+	+	+	+	+	+	+	+	+	+	+	+	+	+	+	+	+	+		
ekološki otok	+	+	+	+	+	+	+	+	+			+		+	+	+	+	+	+			
Pomožni letališki, pristaniški objekt in objekt na smučišču: - nezahtevni: noben - enostavni: stavbe: površina do 40 m^2, gradbeno inženirski objekti: vsi																						
objekt navigacije zračnega prometa, svetlobni navigacijski objekt, pomožni objekti za obratovanje letališča, objekti in naprave za varovanje																						
privez, ograja, pristaniška razsvetljava, objekt	+	+	+	+			+	+	+	+	+	+			+	+	+			+[18]	+	

Vrsta objekta	SK	SS/SSm	CD	CU	IG	IK[27]	BC	BD	BT/BTm	ZP	ZS	ZD	ZK	P	E	O	A	K1	K2	G	VC	VI
komunalne infrastrukture																						
objekt za obratovanje smučišča, prostor za nadzor delovanja smučišča, objekt za priročno skladišče, razsvetljava, naprave za zasneževanje							+	+	+													
Pomožni objekti za varstvo pred naravnimi in drugimi nesrečami, za spremljanje stanja okolja in naravnih pojavov: **- nezahtevni: noben** **- enostavni: stavbe: površina do 40 m^2, gradbeno Inženirski objekti: vsi**																						
zaklon, zaklonilnik, vadbeni prostor, plezalni objekt, vadbeni bunker, vadbišče na prostem, vojaško strelišče	+[21]	+[21]	+[21]	+[21]	+[21]	+[21]	+[21]				+	+								+		
objekti za monitoring kakovosti zraka, površinskih in podzemnih voda	+	+	+	+	+	+	+	+	+	+	+	+	+	+	+	+	+	+	+	+	+	+
objekt za opazovanje neba	+	+	+	+	+	+	+	+	+	+	+	+			+	+	+	+	+	+		
objekt za spremljanje seizmičnosti	+	+	+	+	+	+	+	+	+	+	+	+	+	+	+	+	+	+	+	+	+	+

Opombe:

- vsi - da se v določeno kategorijo vrst objektov uvrščajo vsi objekti določene vrste (oznaka »vsi«), to pomeni, da so vsi objekti te vrste brezpogojno enostavni oziroma nezahtevni, razen če izpolnjujejo pogoje za zahteven objekt ali če je v besedilu uredbe izrecno določena izjema za določeno vrsto objektov (npr. prefabricirani proizvodi),
- noben - da se v določeno kategorijo vrst objektov ne uvršča noben objekt določene vrste (oznaka »noben«), to pomeni, da noben objekt te vrste ni enostaven ali nezahteven objekt,
- + - pomeni, da je poseg dopusten,
- prazen okvirček pomeni, da poseg ni dopusten,
- št. opombe pomeni, da je poseg dopusten pod pogoji opombe pripisane k »+« oz. dopustnemu posegu,
- brez št. opombe, pomeni, da ni dodatne omejitve ali pogoja,
- za vse posege na območjih z naravovarstvenim statusom je potrebno pridobiti naravovarstveno soglasje ali dovoljenje za poseg v naravo,
- na kmetijskih zemljiščih so dopustni tudi objekti, ki so proizvod, dan na trg v skladu s predpisom, ki ureja tehnične zahteve za proizvode in ugotavljanje skladnosti, in se po uredbi, ki ureja vrste objektov glede na zahtevnost, lahko uvrstijo med nezahtevne in enostavne pomožne kmetijsko-gozdarske objekte pod pogoji iz Priloge 1, razen kleti ter vinske kleti, po velikosti pa ne presegajo nezahtevnih objektov, razen grajenega rastlinjaka, ki lahko presega velikost nezahtevnih objektov,
- ne glede na zakon, ki ureja graditev objektov, lahko staje in pomožne kmetijsko-gozdarske objekte, ki so po predpisu, ki ureja razvrščanje objektov glede na zahtevnost gradnje, nezahtevni objekti, razen rastlinjaka, ograje za pašo živine, obore za rejo divjadi, ograje in opore za trajne nasade in opore za mreže proti toči ter ograje za zaščito kmetijskih pridelkov na kmetijskem zemljišču gradi investitor, ki ima v lasti oziroma zakupu:

a) najmanj 1 ha zemljišč, ki so glede na evidenc dejanske rabe zemljišč uvrščena med njive in vrtove, travniške površine, trajne nasade in druge kmetijske površine ali
b) najmanj 5.000 m^2 zemljišč, ki so glede na evidenco dejanske rabe zemljišč uvrščena med trajne nasade.

1 - ob nestanovanjskih in večstanovanjskih, kot skupna ureditev,
2 - na zelenih površinah le montažni in pritlični objekti,
3 - enostavni in nezahtevni pomožni kmetijsko-gozdarski objekti se lahko umestijo v 25 m pas od roba stavbnega zemljišča, na katerem že stoji kmetijski objekt, kmetijsko gospodarstvo, kmetija ali domačija, pod pogojem, da je stavbno zemljišče pozidano ali je neprimerno za gradnjo stavb,
4 - enostavni pomožni kmetijsko-gozdarski objekti se lahko umestijo v 10 metrski pas od roba stavbnega zemljišča, pod pogojem, da je parcela pozidana ali če je presežen faktor zazidanosti ali to izhaja iz zahtev soglasjedajalcev ali iz geomehanskih razlogov,
6 - staja, to je lesen enoetažen pritlični objekt na točkovnih temeljih in je največ z dveh strani zaprt, namenjen zavetju rejnih živali na paši, tlorisne površine do vključno 100 m,
7 - dopustna je utrditev obstoječih dovoznih poti, ni pa dopustna gradnja novih utrjenih dovoznih poti,
8 - v skladu z odlokom o plakatiranju,
9 - čebelnjak, to je lesen enoetažen pritlični objekt na točkovnih temeljih, namenjen gojenju čebel, tlorisne površine do vključno 40 m^2. Obstoječi se lahko vzdržujejo, rekonstruirajo in odstranijo.
10 - za namene turistične/rekreacijske dejavnosti,
11 - če gre za funkcionalno povezavo poti in priključevanje na javno cesto,
12 - objekte, ki se uvrščajo med majhne stavbe, kot dopolnitev obstoječe pozidave, ter sosedske ograje in podporne zidove je dopustno postaviti na zemljišču, ki je bilo pri izdaji dovoljenja za gradnjo z lokacijo in gradbeno dokumentacijo določeno kot pripadajoče funkcionalno zemljišče k objektu,
13 - le pri izvedbi agromelioracij,
14 - pod pogojem, da ni urejenega priklopa oziroma ni možen priklop na javno kanalizacijsko omrežje in je v soglasju z izvajalcem javne službe,
15 - dopustna je postavitev ograje na zemljišču, ki je bilo pri izdaji dovoljenja za gradnjo z lokacijsko ali gradbeno dokumentacijo določeno kot pripadajoče funkcionalno zemljišče k objektu,
16 - dopustno le ob rekonstrukciji lokalne ceste,
17 - dopustna le nadkrita čakalnica na postajališču, kot enostavni objekt, in sicer le ob rekonstrukciji lokalne ceste,
18 - ograja dopustna le pod pogoji Zakona o gozdovih,
19 - pod pogojem, da je namenjeno dejavnosti na območju,
20 - dopustna je rekonstrukcija kolesarskih poti, pešpoti in podobnih poti, če so kategorizirane v skladu z zakonom, ki ureja ceste (npr. kategorizirana državna kolesarska pot, kategorizirana občinska pot),
21 - samo zaklon in zaklonik,
22 - samo poligon za kolesarje, če je skladno z Conacijo gozdnega prostora iz vidika turizma in rekreacije ter v soglasju z ZGS-ja in lastnikom,
23 - le objekti, ki so dovoljeni na kmetijskih zemljiščih v 23. členu tega odloka ter dostop do objekta, če gre za objekt, ki ga je dopustno graditi na kmetijskih zemljiščih, razpršeni gradnji ali razpršeni poselitvi,
24 - v odprti krajini in izven 25 m pasu le talni oz. koritasti silosi,
25 - v odprti krajini in izven 25 m pasu gnojišče le ob staji in obori za pašo živine,
26 - skladno z Zakonom o vodah,
27 - velja tudi za EUP SK 1/1, SK 1/2, SK 1/3, SK 1/4, KR 6/1, GE 1/1 vse s PNRP SK in EU 1/4 s PNRP A.

Skupni prostorsko izvedbeni pogoji za gradnjo nezahtevnih, enostavnih

a) Splošno

(1) Gradnje nezahtevnih in enostavnih objektov je možna po predpisih o vrsti objektov glede na zahtevnost. Vrsta objektov, ki se lahko gradi na posamezni PNRP je določena v tabeli te priloge. Pri določanju velikosti teh objektov se upošteva veljavne predpise, ki določajo pogoje za gradnjo teh objektov.

(2) Oblikovanje nezahtevnih, enostavnih in začasnih objektov in uporaba materialov naj bo čim bolj prilagojeno prevladujoči urbani tipologiji prostora.

(3) Vsi nezahtevni in enostavni objekti morajo biti od meje sosednjega zemljišča oddaljeni najmanj 1,5 m od najbolj izpostavljenega dela objekta oz. manj ali na parcelno mejo, če s tem soglaša sosed in niso v nasprotju s požarnimi, sanitarnimi in drugimi predpisi, razen rezervoarja za utekočinjeni naftni plin ali nafto, ki mora biti od meje sosednjih zemljišč oddaljen najmanj toliko kot to določajo predpisi, ki urejajo področje naprav za vnetljive tekočine in pline. Pomožni infrastrukturni objekti se lahko gradijo v 0,5 m odmiku ali do meje sosednjih gradbenih parcel, če s tem soglaša sosed.

(4) Pri umeščanju nezahtevnih in enostavnih objektov, ki se lahko umeščajo v odprti krajini, se v primeru umeščanja upoštevajo odmiki in sicer odmik od javne občinske ceste ali poti je najmanj 4 m, lahko je manjši, če je gradbena linija obstoječih objektov ob cesti bliže od navedenih odmikov in če s tem soglaša upravljavec ceste. Odmiki od vodotokov in vodnih površin 1. reda so 15 m v odprti krajini 40 m, od ostalih vodnih površin in vodotokov 2. reda pa 5 m. Odmik nadzemnih objektov od gozdnih površin mora znašati najmanj eno drevesno višino.

(5) Nezahtevni in enostavni objekti se lahko gradijo kot prizidek k primarnemu objektu ali ločeno, pod pogojem, da ni presežen faktor zazidanosti (če je predpisan) in da imajo svoje konstrukcijske elemente.

(6) Nezahtevni in enostavni objekti imajo lahko samostojne priključke.

(7) Na enostavnih in nezahtevnih objektih so strehe lahko enokapne, ravne ali dvokapne z manjšim naklonom, če v členih tega odloka, za posamezne EUP ali pEUP ni določeno drugače. V kolikor se nezahtevni in enostavni objekti gradijo tik ob osnovni stavbi so lahko izvedeni tudi tako, da se streha osnovnega objekta podaljša ali nadaljuje preko objekta praviloma v istem naklonu, kot ga ima osnovna streha.

b) Stavbe manjših dimenzij in stavbe kot dopolnitev obstoječe pozidave

(1) Majhna stavba se lahko izvede v pritlični, enoetažni izvedbi, ki ni namenjena prebivanju.

c) Pomožni objekt v javni rabi in objekti za oglaševanje

(1) Postavitev urbane opreme mora zagotavljati take prostorske ureditve površin za pešce, ki omogočajo uporabo vsem ljudem, ne glede na stopnjo njihove telesne zmogljivosti. Funkcionalno oviranim osebam mora biti omogočeno samostojno gibanje.

(2) Postavitev urbane opreme ne sme ovirati vzdrževanja infrastrukturnega omrežja.

(3) Objekti na območju urejanja morajo biti enotno in kakovostno oblikovani. V naselju ali območju urejanja morajo biti kioski in stojnice enake izvedbe in enake barve. Tipski kontejnerji (razen kakovostno oblikovani) ali plastični kioski so prepovedani.

(4) Objekt za oglaševanje so: reklamni stolp, svetlobne vitrine, svetlobni stolpi, plakatni stolpi, reklamni pano pa veliki pano, plakatna tabla, tabla, obešanka, zastava. Ne smejo biti postavljeni nad slemenom hiše. Nad vhodi in izložbami morajo biti najmanj 2.5 m visoko nad pohodno površino.

(5) Odmiki urbane opreme od parcelne meje so lahko ob strinjanju soseda manjši, kot je to določeno za novogradnje tovrstnih objektov.

(6) Spominska obeležja morajo biti locirana tako, da ne ovirajo funkcionalno ovirane osebe ter ne ovirajo vzdrževanja infrastrukturnega omrežja.

(7) Objekti za oglaševanje se postavljajo v skladu z določili predpisa o plakatiranju in obveščanju.

č) Ograje in podporni zidovi

(1) Ograja se postavi znotraj parcele ali na meji, če se tako sporazumeta oba soseda oz. ograje se urejajo skladno z določili tega odloka, ki so navedene za posamezno EUP oz. pEUP.

(2) Sem niso uvrščene protihrupne ograje, ki so del cestnega ali železniškega sveta (Zakon o cestah (Uradni list RS, št. 109/10) in Zakon o varnosti v železniškem prometu (Uradni list RS, št. 56/13 – uradno prečiščeno besedilo, 91/13, 82/15, 84/15 – ZZelP-J, 85/16 in 41/17)).

(3) Oporni zid je konstrukcija med dvema višinama zemljišča, ki preprečuje premik (zdrs) zemljine. Pri računanju višine podpornega zidu z ograjo se upošteva le merilo za podporni zid.

(4) Protihrupne ograje – v primeru postavitve na območju varovanih pogledov na zavarovane objekte kulturne dediščine, na naravne vrednote in na silhuete naselij morajo biti transparentne. Če je ograja transparentna, mora imeti ustrezne oznake za preprečevanje možnega zaletavanja ptic.

d) Mala komunalna čistilna naprava in greznica

(1) Mala komunalna čistilna naprava je (kot nezahtevni objekt: zmogljivost od 50 do 200 PE in kot enostavni objekt: zmogljivost do 50 PE), naprava za čiščenje komunalne odpadne vode v kateri se komunalna odpadna voda zaradi njenega čiščenja obdeluje z biološko razgradnjo skladno s skupino standardov SIST EN 12255 in skupino standardov SIST EN 12566 ali z naravnim prezračevanjem s pomočjo rastlin v rastlinski čistilni napravi z vertikalnim tokom oz. napravami, ki lahko nadomestijo naštete v skladu s predpisi.

(2) Nepretočna greznica je vodotesen zbiralnik za komunalno odpadno vodo, iz katerega se odvaža komunalna odpadna voda v čiščenje oz. obdelavo na komunalno čistilno napravo.

(3) Postavitev čistilnih naprav in greznic iz uredbe je možna pod pogojem, da objekta ni možno priključiti na javno kanalizacijsko omrežje in je v soglasju z izvajalcem javne službe.

e) Rezervoar

Rezervoar za vodo ne sme biti vidno izpostavljen. Lociran ne sme biti pred hišo oz. postavljen na stan glavne ceste razen, če je vkopan.

f) Priključek na objekte GJI in daljinsko ogrevanje

(1) Prostorske ureditve prometne infrastrukture morajo biti načrtovane tako, da omogočajo uporabo vsem ljudem, ne glede na stopnjo njihove telesne zmogljivosti. Funkcionalno oviranim osebam mora biti omogočeno samostojno gibanje po vseh površinah, ki so namenjene pešcem. Elementi cestne, železniške, pomorske, letališke in žičniške infrastrukture ne smejo pomeniti nevarnosti pri gibanju na tistih površinah, ki so namenjene pešcem. Te površine morajo biti tudi brez grajenih in komunikacijskih ovir. Funkcionalno oviranim osebam mora biti zagotovljen dostop do vseh vrst javnih objektov in stanovanjskih stavb.

(2) Na prometnih površinah je možna gradnja nezahtevnih in enostavnih objektov v soglasju z upravljavcem objekta.

(3) Objekt javne razsvetljave – imeti mora enotno oblikovane elemente vzdolž ene cestne poteze. Pri lociranju drogov je treba upoštevati vse predpisane varovalne odmike od prometnih površin (od vozišča, od kolesarske steze, itd.). Drogovi naj ne segajo v svetli prometni profil in naj funkcionirajo kot element delitve skupnih prometnih površin. Kjer je ob vozišču le pločnik širine do 2,0 m je treba drog postaviti ob ograje oz. na zunanji rob cestišča. Temelj objekta javne razsvetljave je treba postaviti tako globoko, da ne bo oviral niveletnega poteka obvoziščnih površin nad njim oziroma preprečeval postavitve ograj med javnim in nejavnim svetom. Priporočamo uporabo standardnih kandelabrov, svetilk in omaric za javno razsvetljavo.

(4) Transformatorska postaja – pri postavitvi je treba upoštevati morfologijo naselja in gradbene meje obstoječe zazidave.

(5) Pri postavitvi baznih postaj se upošteva določila iz odloka.

g) Samostojno parkirišče

Parkirišče se šteje kot samostojen objekt, kamor ne spada izvedba del za ureditev dvorišča in vrta. V parkirno površino se pri eno in dvostanovanjskih objektih, počitniških objektih ter vinskih kleteh in zidanicah, brez obiskovalcev, šteje tudi površina dvorišča.

h) Kolesarska pot, pešpot, gozdna pot

Sem ne spada kolesarska pot ali pešpot, ki je del cestnega sveta.

i) Pomol

(1) Grajen pomol je namenjen privezu posameznega plovila ali ribolovu.

(2) Pomol na tekočih in stoječih celinskih vodah, s privezi, kamor ne spada plavajoči pomol – ponton, ki ni objekt.

j) Športno igrišče na prostem

Športno igrišče na prostem je grajena ali utrjena površina, ki ni izvedena v obliki stadiona in nima spremljajočih objektov ali tribun, sem ne spada travnata površina za igre na prostem (ni objekt).

k) Objekt za rejo živali, pomožni kmetijsko-gozdarski objekti, objekti za kmetijske proizvode in dopolnilno dejavnost

(1) Objekt za rejo živali je enoetažen objekt, namenjen reji živali. Sem ne spada premični čebelnjak.

(2) Pomožni kmetijsko-gozdarski objekt so objekti, namenjeni kmetijski pridelavi, gozdarskim opravilom in vrtnarjenju, ki niso namenjena prebivanju. Sem ne spada pomožna kmetijsko-gozdarska oprema, ki ni objekt oz. ni grajena (npr. brajda, klopotec, kol, količek, žična opora, opora za mrežo proti toči,

opora za mrežo proti ptičem, obora, ograja za pašo živine, ograja ter opora za trajne nasade), negrajena gozdna prometnica, poljska pot, premični tunel in nadkritje, zaščitna mreža in lovska preža.

(3) Objekti za kmetijske proizvode in dopolnilno dejavnost so objekti, ki niso namenjeni prebivanju.

(4) Strehe na kmetijskih/gozdarskih enostavnih in nezahtevnih objektih so predpisane za vsako EUP in pEUP posebej. Velikost in višina se upošteva iz predpisa o vrstah objektov glede na zahtevnost. Pri oblikovanju tovrstnih objektov se upošteva značilnosti arhitekturne tipike območja.

(5) Pomožni kmetijsko-gozdarski objekti, ki se lahko gradijo na kmetijskih in gozdih zemljiščih so leseni ali montažni. Betonirani so lahko le točkovni temelji in nosilne konstrukcije. Talni objekti (silosi, krmišče, ipd.) se z gradbeno konstrukcijo prilagodijo namenu, če je le možno naj bodo montažni. V primeru gradnje na robu naselja, veljajo PIP h kateri EUP oz. pEUP pripada novogradnja tovrstnih objektov. V kolikor gre za ureditev kmetijske dejavnosti v odprti krajini veljajo PIP- i glede oblikovanja, lege, ki so predpisani za razpršeno poselitev z oznako PNRP A. Pogoji glede materialov, konstrukcije, oblikovanja ne veljajo za objekte, ki so proizvod, dan na trg v skladu s predpisom, ki ureja tehnične zahteve za proizvode in ugotavljanje skladnosti ter rastlinjake. Glede gradnje gradbenih inženirskih objektov, ki se lahko gradijo v odprti krajini (iz Priloge 1) in so del pretežne namenske rabe veljajo PIP oz. določila odloka, ki veljajo za posamezni infrastrukturni objekt ter v skladu s 5. poglavjem tega odloka.

I) Pomožni komunalni objekt

(1) Ekološki otoki so lahko postavljeni le ob javni cesti, kjer je možno zaustavljanje osebnih in tovornih vozil.

(2) Sem ne spada bazen za gašenje požara, pomožni objekt na plinovodu, vročevodu, parovodu in toplovodu.

ČRENŠOVCI

3542. Odlok o načinu izvajanja lokalne gospodarske javne službe operaterja distribucijskega sistema zemeljskega plina in o podelitvi koncesije za geografsko območje Občine Črenšovci

Na podlagi 3., 7. in 33. člena Zakona o gospodarskih javnih službah (Uradni list RS, št. 32/93, 30/98 – ZZLPPO, 127/06 – ZJZP, 38/10 – ZUKN in 57/11 – ORZGJS40), 36. člena Zakona o javno-zasebnem partnerstvu (Uradni list RS, št. 127/06), 216. člena Energetskega zakona (Uradni list RS, št. 17/14 in 81/15), 2. in 5. člena Odloka o gospodarskih javnih službah v Občini Črenšovci (Uradni list RS, št. 64/96, 16/02 in 37/02) in 13. člena Statuta Občine Črenšovci (Uradni list RS, št. 58/10 in 62/16) je Občinski svet Občine Črenšovci na 32. redni seji dne 7. 11. 2018 sprejel

O D L O K
o načinu izvajanja lokalne gospodarske javne službe operaterja distribucijskega sistema zemeljskega plina in o podelitvi koncesije za geografsko območje Občine Črenšovci

I. SPLOŠNE DOLOČBE

1. člen

(predmet odloka)

(1) Ta odlok ureja način izvajanja izbirne lokalne gospodarske javne službe dejavnost operaterja distribucijskega sistema zemeljskega plina na območju Občine Črenšovci (v nadaljevanju: javna služba).

(2) Gospodarska javna služba iz prejšnjega odstavka se izvaja kot koncesionirana gospodarska javna služba.

(3) Ta odlok je hkrati tudi koncesijski akt za izvajanje lokalne gospodarske javne službe dejavnost operaterja distribucijskega sistema zemeljskega plina.

2. člen

(pomen izrazov)

(1) Poleg pomenov, določenih v energetskem zakonu ter drugih predpisih, imajo izrazi v tem odloku še naslednji pomen:

– agencija: je Agencija za energijo, kot jo določa energetski zakon;

– dejavnost operaterja distribucijskega sistema: je gospodarska javna služba dejavnost operaterja distribucijskega sistema zemeljskega plina;

– distribucijsko omrežje: je omrežje – sistem – plinovodov, sestavljeno zlasti iz glavnega plinovoda, priključnih plinovodov, regulacijskih postaj in drugih naprav potrebnih za obratovanje sistema oskrbe z zemeljskim plinom, ki so funkcionalno zgrajene na območju Občine Črenšovci in po katerem se izvaja distribucija zemeljskega plina do končnih odjemalcev;

– izvajalec javne službe: je pravna oseba ali konzorcij, ki izvaja javno službo dejavnost operaterja distribucijskega sistema;

– javna služba: je dejavnost operaterja distribucijskega sistema zemeljskega plina po tem odloku;

– koncedent: Občina Črenšovci;

– koncesija: je koncesija za izvajanje gospodarske javne službe dejavnosti operaterja distribucijskega sistema zemeljskega plina;

– koncesijsko območje: je območje Občine Črenšovci;

– koncesionar: je pravna oseba ali konzorcij, ki izvaja javno službo dejavnost operaterja distribucijskega sistema na podlagi koncesije;

– končni odjemalec: pomeni fizično ali pravno osebo, ki kupuje energijo za lastno končno rabo;

– objekti in naprave koncesije: so vsi objekti in naprave, ki sestavljajo distribucijski sistem;

– odjemalec: je pravna ali fizična oseba, ki kupuje energijo ali gorivo za lastno rabo ali za nadaljnjo prodajo;

– omrežnina: znesek, ki ga je za uporabo sistema zemeljskega plina dolžan plačati uporabnik sistema in ki se izračuna na podlagi tarifnih postavk omrežnine in obsega uporabe tega sistema;

– operater distribucijskega sistema: pomeni pravno ali fizično osebo, ki izvaja dejavnosti distribucije zemeljskega plina in je odgovorna za obratovanje, vzdrževanje in razvoj distribucijskega sistema na določenem območju, za medsebojne povezave z drugimi sistemi, kadar je ustrezno, in za zagotavljanje dolgoročne zmogljivosti sistema za zadovoljitev razumnih potreb po distribuciji plina;

– operater sistema: je operater prenosnega sistema zemeljskega plina ali operater distribucijskega sistema zemeljskega plina;

– priključek: pomeni plinovod, ki je namenjen povezavi distribucijskega ali prenosnega plinovoda in odjemnega mesta;

– sistemska obratovalna navodila: urejajo obratovanje in način vodenja prenosnih in distribucijskih sistemov in morajo biti pregledna, objektivna in nediskriminatorna;

– uporabnik: je pravna ali fizična oseba, ki dobavlja v sistem ali ki se ji dobavlja iz sistema.

(2) Ostali izrazi, uporabljeni v odloku, imajo enak pomen, kot ga določajo energetski zakon in drugi predpisi, ki urejajo dejavnost operaterja distribucijskega sistema in organizacijo trga z zemeljskim plinom.

II. VSEBINA IN OBSEG IZVAJANJA JAVNE SLUŽBE

1. **Opredelitev javne službe**

3. člen

(predmet in vsebina javne službe)

(1) Predmet izbirne lokalne gospodarske javne službe po tem odloku je dejavnost operaterja distribucijskega omrežja zemeljskega plina na območju Občine Črenšovci.

(2) Javna služba dejavnost operaterja distribucijskega omrežja zemeljskega plina obsega vsaj sledeče naloge:

– izvajanje distribucije;

– varno, zanesljivo in učinkovito obratovanje in vzdrževanje distribucijskega sistema v ekonomsko sprejemljivih pogojih, z obveznim upoštevanjem varovanja okolja in energetske učinkovitosti;

– obratovanje, vzdrževanje in razvoj distribucijskega sistema ob upoštevanju predvidenih potreb uporabnikov sistema ter zahtev varnega in zanesljivega obratovanja sistema;

– ekonomsko zagotavljanje dolgoročne zmogljivosti distribucijskega sistema, da omogoča razumne zahteve za priključitev na sistem in dostop do njega;

– zagotavljanje zanesljivosti dobave zemeljskega plina z ustrezno zmogljivostjo in zanesljivostjo omrežja;

– zagotavljanje potrebnih podatkov uporabnikom sistema, da lahko učinkovito uveljavljajo dostop do sistema in njegovo uporabo;

– nediskriminatorno obravnavanje uporabnikov omrežja;

– izgradnjo distribucijskega plinovodnega omrežja na območju Občine Črenšovci, v skladu z občinskimi prostorskimi načrti in drugimi ustreznimi akti in dokumentacijo;

– pridobitev projektov, gradbenih in drugih upravnih dovoljenj za izgradnjo distribucijskih omrežij ter upravnih in drugih dovoljenj za njihovo obratovanje.

4. člen

(območje izvajanja javne službe)

Javna služba se izvaja na območju Občine Črenšovci.

2. **Javna pooblastila**

5. člen

(javna pooblastila)

(1) Koncesionar ima za izvajanje gospodarske javne službe naslednja javna pooblastila:

– v skladu z energetskim zakonom določi omrežnino;

– v skladu z energetskim zakonom in na podlagi predhodnega soglasja agencije izda sistemska obratovalna navodila za distribucijski sistem zemeljskega plina;

– v skladu z energetskim zakonom daje smernice in mnenja na prostorske akte, skladno s predpisi o prostorskem načrtovanju;

– v skladu z energetskim zakonom določa projektne pogoje pred začetkom izdelave projektov za pridobitev gradbenega dovoljenja za načrtovane posege v območje varovanih pasov, skladno s predpisi o graditvi objektov;

– v skladu z energetskim zakonom daje soglasja k projektnim rešitvam, skladno s predpisi o graditvi objektov za posege, ki se nanašajo ali imajo vpliv na omrežje, s katerim upravljajo;

– v skladu z energetskim zakonom na prvi stopnji v upravnem postopku z odločbo odloča o izdaji ali zavrnitvi soglasja za priključitev na distribucijski sistem;

– v skladu z energetskim zakonom vodi kataster distribucijskega plinovodnega omrežja in naprav, v skladu z veljavnimi predpisi, ob uporabi veljavnih standardov ter druge evidence.

(2) Poleg javnih pooblastil iz prejšnjega odstavka ima koncesionar za izvajanje gospodarske javne službe tudi druga javna pooblastila, ki jih določa zakon ali na njem temelječ predpis, oziroma jih v času trajanja koncesije določi zakon. V primeru uveljavitve novih predpisov je koncesionar dolžan takoj začeti opravljati storitve oziroma javna pooblastila po novih predpisih.

3. **Financiranje javne službe**

6. člen

(omrežnina)

(1) Vse naloge in dejavnosti, ki predstavljajo javno službo dejavnost sistemskega operaterja distribucijskega omrežja zemeljskega plina, se financirajo iz omrežnine, ki jo plačujejo uporabniki omrežja in iz drugih prihodkov za izvajanje gospodarske javne službe.

(2) Višino omrežnine določi koncesionar v skladu z akti, ki jih na podlagi energetskega zakona izda agencija pristojna za energijo. Pred objavo omrežnine v Uradnem listu Republike Slovenije mora koncesionar pridobiti soglasje agencije za energijo in o višini omrežnine seznaniti koncedenta.

7. člen

(drugi prihodki)

Koncesionar pridobiva prihodke tudi od priključitev in ostalih prihodkov, ki izvirajo iz izvajanja gospodarske javne službe.

4. **Distribucijsko omrežje in priključitev uporabnikov na omrežje**

8. člen

(distribucijsko omrežje)

(1) Distribucijsko omrežje je energetsko omrežje od prevzemnih mest do predajnih mest uporabnikom, kot to določajo sistemska obratovalna navodila.

(2) Distribucijsko omrežje med drugim sestavljajo glavni plinovodi, priključni plinovodi, merilne in merilno regulacijske postaje, odorirne naprave, naprave za katodno zaščito, naprave za daljinski prenos podatkov ter drugi objekti in naprave, ki so namenjeni oskrbi uporabnikov s plinom.

(3) Distribucijsko omrežje upravlja in vzdržuje koncesionar.

(4) Koncesionar je dolžan vzdrževati in graditi distribucijsko omrežje, s katerim izvaja javno službo, tako, da ves čas ohranja njegovo nezmanjšano funkcionalnost, obratovalno usposobljenost in varnost delovanja, v skladu z obveznostmi, določenimi v koncesijski pogodbi ter pod pogoji, ki jih določa in pri svoji presoji uporablja agencija za energijo.

9. člen

(priključitev na distribucijsko omrežje)

(1) Koncesionar mora na primeren način potencialne uporabnike obvestiti o možnosti priključitve na distribucijsko omrežje.

(2) Priključitev uporabnikov na distribucijsko omrežje je izbirna in se izvaja pod pogoji in na način, kot je določeno v energetskem zakonu, s tem odlokom in sistemskimi obratovalnimi navodili.

(3) Priključitev uporabnika na distribucijsko omrežje lahko izvede le koncesionar.

10. člen

(vloga za priključitev)

(1) Koncesionar mora na podlagi popolne pisne vloge, izdati odločbo o soglasju za priključitev uporabnika na distribucijsko omrežje zemeljskega plina, v roku, določenem s prepisi, ki urejajo splošni upravni postopek. Pogoji za izdajo soglasja ter za zavrnitev izdaje soglasja za priključitev so določeni v sistemskih obratovalnih navodilih. Odločba o soglasju se posreduje tudi koncedentu.

(2) O pritožbi zoper izdajo odločbe odloča agencija pristojna za energijo.

11. člen

(pogodba o priključitvi)

(1) Po dokončnosti odločbe o soglasju za priključitev uporabnika na distribucijsko omrežje, je koncesionar dolžan v najkrajšem možnem času priključiti uporabnika na distribucijsko omrežje pod pogojem, da priključek izpolnjuje tehnične in druge pogoje, določene s sistemskimi obratovalnimi navodili.

(2) Pred priključitvijo na distribucijsko omrežje skleneta koncesionar in uporabnik omrežja pogodbo o priključitvi na distribucijsko omrežje, s katero uredita vsa medsebojna razmerja v zvezi s plačilom priključka, njegovo izvedbo, premoženjskimi vprašanji v zvezi s priključkom, vzdrževanjem priključka, rokom priključitve ter druga medsebojna razmerja, ki zadevajo priključek in priključitev.

12. člen

(stroški priključitve na distribucijsko omrežje)

(1) Priključni plinovod (priključek) postane del distribucijskega omrežja, s katerim upravlja in ga mora vzdrževati v skladu s sistemskimi obratovalnimi navodili koncesionar, razen če v pogodbi o priključitvi ni določeno drugače.

(2) Uporabnik nosi samo nesorazmerne stroške priključitve. Koncesionar in koncedent v koncesijski pogodbi določita mejo, nad katero se šteje, da gre za nesorazmerne stroške priključitve oziroma način izračuna nesorazmernih stroškov priključitve.

13. člen

(pogodba o dostopu)

(1) Koncesionar in uporabnik skleneta pogodbo o dostopu do distribucijskega omrežja, skladno z energetskim zakonom in sistemskimi obratovalnimi navodili, v kateri se dogovorita o uporabi distribucijskega omrežja za odjem ali oddajo dogovorjene količine plina ob dogovorjenem času.

(2) S pogodbo o dostopu, pridobi upravičenec do dostopa, za določen čas zagotovljen dostop do distribucijskega omrežja za določeno zmogljivost in smer prenosa.

(3) Uporaba dostopa do distribucijskega omrežja je odvisna od obstoječih zmogljivosti dostopa do distribucijskega omrežja, predvsem glede rekonstrukcij ali dograditev obstoječega priključka ali odjemnega mesta.

14. člen

(vsebina pogodbe o dostopu)

Pogodba o dostopu mora vsebovati:

– splošne podatke o pogodbenih strankah;

– priključno mesto in priključek z navedbo priključne moči;

– odjemno skupino odjemalca;
– predviden letni odjem plina;
– opis načina zajemanja, prenosa in preverjanja merilnih in obračunskih podatkov;
– način obračunavanja odjema plina;
– obvezo koncesionarja odjemalcem, da bo podatke, neposredno ali posredno pridobljene od odjemalca, uporabljal le za namene, vezane na dobavo plina in dostop do omrežja in jih ne bo posredoval tretjim osebam;
– vrsto storitev koncesionarja in standarde kakovosti, ki jih zagotavlja;
– vzdrževalne storitve, ki jih zagotavlja;
– način, na katerega lahko odjemalec pridobi podatke o tarifi in ceni za uporabo omrežij in vzdrževalnih del;
– trajanje pogodbe, način njenega podaljšanja ali prenehanja ter pravico odjemalca o odstopu od pogodbe;
– pravico odjemalca do odškodnine ali nadomestila, če niso doseženi s pogodbo določeni standardi kakovosti;
– način odločanja o pritožbah odjemalcev, ki mora biti pregleden, enostaven in ne sme povzročati odjemalcem stroškov;
– način razreševanja sporov;
– datum sklenitve in rok veljavnosti pogodbe v primeru soglasja za priključitev;
– druge elemente, ki so določeni s koncesijsko pogodbo.

5. **Obveznosti koncesionarja**

15. člen

(obveznosti koncesionarja)

Koncesionar mora pri izvajanju gospodarske javne službe upoštevati naslednje:
– javno službo je dolžan izvajati v skladu s sklenjeno koncesijsko pogodbo in potrjenimi plani in programi s strani koncedenta;
– delo mora izvajati v skladu s pravili stroke, veljavnimi standardi in normativi;
– s svojim ravnanjem ne sme povzročati škode koncedentu, zmanjšati vrednosti javnih površin ali ogrožati varnosti uporabnikov;
– zagotavljati mora ustrezno strokovno službo za vsa dela, ki so predmet javne službe;
– pristojnim organom koncedenta mora omogočiti strokovno tehnični nadzor, finančni nadzor in nadzor nad zakonitostjo dela pri izvajanju gospodarske javne službe;
– pripraviti je dolžan plan izvajanja gospodarske javne službe in ga kot predlog predložiti koncedentu v potrditev do 15. septembra za vsako prihodnje leto;
– obstoječo in zgrajeno infrastrukturo mora vzdrževati in ustrezno škodno zavarovati;
– skleniti mora zavarovanje splošne odgovornosti;
– izdelati mora napoved in načrt porabe zemeljskega plina z uporabo metode celovitega načrtovanja, z upoštevanjem varčevalnih ukrepov pri porabnikih;
– voditi mora evidenco in katastre v zvezi z javno službo, usklajene z občinskimi evidencami;
– ažurno in strokovno mora voditi poslovne knjige;
– ima tudi druge obveznosti, ki so določene z zakonom, s tem odlokom in koncesijsko pogodbo.

16. člen

(sistemska obratovalna navodila)

(1) Koncesionar na podlagi javnega pooblastila izda sistemska obratovalna navodila za distribucijsko omrežje zemeljskega plina (v nadaljevanju: sistemska obratovalna navodila), ki urejajo obratovanje in način vodenja distribucijskega omrežja zemeljskega plina.

(2) Sistemska obratovalna navodila predvsem obsegajo:
– tehnične in druge pogoje za obratovanje omrežij z namenom zanesljive in kvalitetne oskrbe z zemeljskim plinom;
– načine izvajanja dostopa do sistema;
– načine zagotavljanja sistemskih storitev;
– postopke za obratovanje sistemov v kriznih stanjih;
– pogoje za priključitev na sistem in način priključitve na sistem;
– splošne pogoje za dobavo in odjem zemeljskega plina;
– tehnične pogoje za medsebojno priključitev in delovanje sistemov različnih operaterjev sistemov;
– pravila za izvajanje Uredbe (ES) št. 715/2009.

(3) Sistemska obratovalna navodila morajo biti skladna s splošnim aktom agencije pristojne za energijo, ki določa obvezno vsebino sistemskih obratovalnih navodil.

(4) Pred objavo sistemskih obratovalnih navodil mora koncesionar pridobiti soglasje agencije za energijo in koncedenta.

(5) Sistemska obratovalna navodila koncesionar objavi v Uradnem listu Republike Slovenije in na način, kot to določajo občinski predpis.

17. člen

(splošni pogoji izvajanja javne službe)

(1) Splošne pogoje za dobavo in odjem zemeljskega plina (v nadaljevanju: splošni pogoji za dobavo in odjem) sprejme v sklopu sistemskih obratovalnih navodil koncesionar.

(2) Splošni pogoji za dobavo in odjem morajo obsegati tudi:
– ukrepe varstva potrošnikov, ki se nanašajo na vsebino pogodbe med izvajalcem in odjemalcem;
– zagotavljanje ustreznega vnaprejšnjega opozorila o spremembah pogodbe in podatkov o tarifi in cenah;
– pravico odjemalca do zamenjave dobavitelja brez plačila stroškov;
– postopke odločanja o pritožbah odjemalcev;
– ukrepe, ki jih izvede koncesionar pred ustavitvijo distribucije, če uporabnik ne plača odstopanj ali omrežnine za uporabo sistema v roku, določenem v sistemskih obratovalnih navodilih;
– postopek in pogoje dostopa do distribucijskega omrežja;
– postopek in pogoje priključitve na distribucijsko omrežje.

18. člen

(kataster omrežij in infrastrukture)

(1) Koncesionar je dolžan voditi kataster omrežij in infrastrukture, ki jih upravlja, vključno z zbirko podatkov o odjemalcih, o uporabnikih in trošilih in oboje posredovati koncedentu, kadarkoli to le-ta zahteva.

(2) V katastrih in zbirkah podatkov so le tisti osebni podatki, ki so predmet pogodbe o priključitvi na omrežje ter pogodbe o dostopu do distribucijskega omrežja. S temi podatki koncesionar ravna v skladu s predpisi o varstvu osebnih podatkov in jih je dolžan dajati na vpogled samo pristojnemu organu oziroma od njega pooblaščenim organom v okviru nadzora in uporabniku na njegovo zahtevo v delu, v katerem se nanašajo nanj ter organom, za katere tako določa zakon. Določba tega odstavka se ne uporablja za podatke, za katere je treba postopati po določbah zakona, ki ureja dostop do informacij javnega značaja.

19. člen

(program ukrepov)

Koncesionar mora vzpostaviti program ukrepov za doseganje ciljev iz energetskega zakona ter spremljati njihovo izvajanje. O programu in izvajanju mora letno poročati agenciji za energijo in poročilo javno objaviti.

20. člen

(obveščanje uporabnikov)

Koncesionar mora najmanj enkrat letno informirati posameznega odjemalca o gibanju in značilnostih porabe plina značilnih skupin odjemalcev. Pri tem mora koncesionar opozarjati odjemalce na obstoječe in načrtovane programe spodbujanja teh odjemalcev k učinkoviti rabi energije, bodisi tiste, ki jih izvaja koncesionar ali tiste, ki jih na njegovem območju izvajanja javne službe izvajajo druge pravne ali fizične osebe.

21. člen

(obveščanje koncedenta in agencije za energijo)

(1) Poleg podatkov in dokumentov, ki jih mora koncesionar po zakonih in drugih predpisih pošiljati državnim organom Republike Slovenije in agenciji za energijo, mora pisno poročati koncedentu o vseh pomembnih dogodkih in okoliščinah, ki bi lahko bistveno vplivale na izvajanje te javne službe, kot so primeroma:

– odločitve agencije za energijo o sporih v zvezi z dostopom do distribucijskega omrežja;

– postopki poravnave, arbitražni postopki ali sodni spori koncesionarja v zvezi s koncesijo;

– stavke in drugi dogodki, zaradi katerih pride do motenj v izvajanju javne službe, tudi če ne predstavljajo višje sile;

– poškodbe infrastrukture, ki onemogočajo izvajanje gospodarske javne službe, tudi če ne predstavljajo višje sile.

(2) Koncesionar mora vsako leto do 31. marca koncedentu dostaviti revidirano letno poslovno poročilo, ki se nanaša na opravljanje javne službe na področju občine.

(3) Koncesionar mora vsako leto do 31. marca tekočega leta koncedentu oddati naslednje podatke:

– povprečno ceno zemeljskega plina za januar (EUR/m^3);

– variabilni del povprečne cene za januar (EUR/m^3);

– fiksni del povprečne cene za januar (EUR/m^3);

– faktor dinamike odjema;

– vsota letnih pogodbenih količin kupcev (Sm^3);

– vsota pogodbenih dnevnih odjemov kupcev (Sm^3);

– skupni letni fiksni znesek kupcev (EUR);

– letna pogodbena količina kupca (Sm^3);

– pogodbeni dnevni odjem kupca za zimsko obdobje (Sm^3/dan);

– pogodbeni dnevni odjem kupca za poletno obdobje (Sm^3/dan);

– pogodbeni dnevni odjem kupcev (Sm^3/dan);

– letni fiksni znesek kupca (EUR).

6. **Obveznosti koncedenta**

22. člen

(pravice koncedenta)

Pravice koncedenta so zlasti:

– podajati soglasja in potrditve k planom in programom izgradnje ter vzdrževanja distribucijskega omrežja in naprav;

– nadzor nad izvajanjem gospodarske javne službe in finančni nadzor;

– druge pravice, določene s predpisi, s tem odlokom in koncesijsko pogodbo.

23. člen

(dolžnosti koncedenta)

Dolžnosti koncedenta so zlasti:

– da zagotavlja pogoje za izvajanje vseh storitev, predpisanih z zakonom, predpisi o načinu izvajanja javne gospodarske službe ter v skladu s pogoji, ki so navedeni v tem odloku;

– da zagotovi sankcioniranje uporabnikov zaradi onemogočanja izvajanja storitev gospodarske javne službe;

– da zagotovi sankcioniranje morebitnih drugih nepooblaščenih izvajalcev, ki bi med dobo trajanja te koncesije izvajali storitev gospodarske javne službe na območju Občine Črenšovci;

– pisno obveščanje koncesionarja o morebitnih ugovorih oziroma pritožbah uporabnikov.

7. **Obveznosti uporabnikov javne službe**

24. člen

(pravice uporabnikov)

(1) Uporabnik, ki odjema plin ali je uporabnik distribucijskega omrežja, mora imeti s koncesionarjem sklenjeno pogodbo o dostopu do distribucijskega omrežja.

(2) Uporabniki ima do koncesionarja zlasti pravico:

– do trajnega, rednega in nemotenega zagotavljanja storitev;

– do priklopa na distribucijsko omrežje pod pogoji in na način določen v energetskem zakonu, tem odloku, splošnih aktih koncesionarja ter splošnih aktih koncedenta;

– do enake obravnave glede kakovosti in dostopnosti storitev;

– uporabljati storitve javne službe pod pogoji, določenimi z zakonom, s tem odlokom in z drugimi predpisi.

(3) Uporabnik storitev javne službe se lahko v zvezi z izvajanjem javne službe pritoži koncesionarju in koncedentu, če meni, da je bila storitev javne službe opravljena v nasprotju s tem odlokom.

25. člen

(dolžnosti uporabnikov)

(1) Uporabnik ima do koncesionarja in koncedenta zlasti dolžnosti:

– upoštevati navodila koncesionarja in omogočiti neovirano opravljanje storitev javne službe;

– redno plačevati storitve v skladu z veljavnimi tarifami;

– omogočiti neoviran dostop do vseh objektov in naprav, vključno do merilnega mesta, ki so del infrastrukture javne službe oziroma so nanjo priključene;

– prijaviti vsa dejstva, pomembna za izvajanje javne službe oziroma sporočiti koncesionarju vsako spremembo;

– posredovati koncesionarju potrebne podatke za vodenje katastra – zbir podatkov;

– spoštovati splošne pogoje za dobavo in odjem plina in skleniti vse ustrezne pogodbe, določene v splošnih pogojih za dobavo in odjem plina ter v energetskem zakonu.

(2) Če uporabnik storitev koncesionarju, ki ima namen opraviti dela v okviru storitev javne službe, ne dovoli ali ne omogoči vstopa v svoje prostore ali ne omogoči neoviran dostop do naprav, ali mu drugače ne omogoči izvajanja javne službe, je koncesionar o tem dolžan obvestiti pristojno inšpekcijo oziroma drug nadzorni organ.

(3) Samovoljna priključitev objekta ali dela objekta na distribucijsko omrežje ter kasnejši odjem plina brez soglasja ali na način, ki ni v skladu s tem odlokom in izdanim soglasjem, se šteje za neupravičen odjem.

(4) Uporabnik mora koncesionarju plačati vse stroške in povrniti vso škodo, ki jo je povzročil z neupravičeno priključitvijo in neupravičenim odjemom, skladno z določili splošnih pogojev za dobavo in odjem zemeljskega plina iz distribucijskega omrežja.

(5) Koncesionar uporabniku zaračuna neupravičeno uporabo distribucijske zmogljivosti in količine zemeljskega plina, odvzete v času trajanja neupravičenega odjema, po cenah, veljavnih na dan obračuna.

III. KONCESIJA

1. **Način izvajanja koncesije**

26. člen

(način izvajanja koncesije)

(1) Koncesionar je dolžan izvajati javno službo, ki je predmet koncesije, na način, kot je določen v energetskem zakonu, drugih zakonih ter predpisih, ki urejajo način izvajanja posamezne javne službe, ki je predmet koncesije po tem odloku, sistemskih obratovalnih navodilih in drugih predpisih ter splošnih aktih, izdanih po javnem pooblastilu.

(2) Natančno se območje izvajanja javne službe ter dinamika, terminski načrt in pogoje izgradnje distribucijskega omrežja določi v koncesijski pogodbi.

27. člen

(koncesionarjev pravni monopol)

(1) Koncesionar ima na podlagi koncesijske pogodbe:

– izključno oziroma posebno pravico opravljati javno službo iz 1. člena tega odloka na območju, določenem v 4. členu tega odloka;

– pravico dobave, postavitve in tekočega vzdrževanja infrastrukture (objektov in opreme), ki služijo za izvajanje javne službe:

– dolžnost zagotavljati uporabnikom kontinuirano izvajanje in kvalitetno opravljanje javne službe, v skladu s predpisi in v javnem interesu.

(2) Koncesionar mora dejavnost opravljati v svojem imenu in za svoj račun. Koncesionar je po pooblastilu koncedenta edini in izključni izvajalec javne službe.

(3) Koncesionar je pristojen pri izvajanju predmetne javne službe izdajati dovoljenja in druge akte, ki so predpisani z zakonom ali drugimi predpisi.

28. člen

(začetek in trajanje koncesije)

(1) Koncesija se podeli za obdobje največ 35 let od podpisa koncesijske pogodbe. Trajanje koncesijskega obdobja se opredeli s koncesijsko pogodbo.

(2) Koncesijsko obdobje začne teči z dnem sklenitve koncesijske pogodbe. Koncesionar je dolžan pričeti z izvajanjem koncesije v roku, določenem v koncesijski pogodbi.

29. člen

(koncesijska dajatev)

(1) Koncedent v razpisu lahko določi, da mu koncesionar plačuje koncesijsko dajatev. Koncesionar koncesijsko dajatev plačuje v deležu od vrednosti omrežnine za distribuiranje kubičnega metra (m^3) zemeljskega plina po distribucijskem sistemu, kot ga je ponudil v svoji ponudbi na javnem razpisu.

(2) Koncedent lahko koncesionarja oprosti plačila koncesijske dajatve ali njenega dela v obdobju izgradnje objektov in naprav koncesije po tem odloku. Koncedent o tem odloči na podlagi obrazloženega predloga koncesionarja.

(3) Predlog koncesionarja mora vsebovati ekonomsko analizo vpliva investicij na upravičene stroške koncesionarja in ceno za distribucijo plina.

(4) Način plačevanja koncesijske dajatve in pogoji za oprostitev plačila koncesijske dajatve se podrobneje določijo v koncesijski pogodbi.

30. člen

(prenos koncesije)

(1) Koncesionar ne sme brez dovoljenja koncedenta prenesti koncesije za izvajanje javne službe, ali kateregakoli dela te koncesije, na drugo osebo.

(2) Za prenos koncesije ne gre v primerih statusnih preoblikovanj koncesionarja. Koncesionar je dolžan koncedenta predhodno obvestiti o nameravanem statusnem preoblikovanju.

31. člen

(upravljavski in organizacijski ukrepi)

Koncesionar mora zagotoviti izvajanje upravljavskih in organizacijskih ukrepov iz energetskega zakona, razen v primeru, če ima koncesionar manj kot 100.000 priključenih odjemalcev.

32. člen

(razvoj infrastrukture)

(1) Koncesionar je dolžan, skladno z energetskim zakonom, načrtovati razvoj distribucijskega omrežja in ga izvrševati v rokih, ki so v njem določeni.

(2) Koncedent in koncesionar s koncesijsko pogodbo določita protokol in časovno dinamiko izvajanja aktivnosti za priključitev distribucijskega omrežja na vir zemeljskega plina.

33. člen

(zavarovanja)

Koncesionar mora kot dober gospodar skleniti z zavarovalnico zavarovalne pogodbe za zavarovanje infrastrukture in rizikov, ki so povezani z izvajanjem javne službe.

2. **Pogoji, ki jih mora izpolnjevati koncesionar**

34. člen

(pogoji, ki jih mora izpolnjevati koncesionar)

(1) Koncesionar mora imeti ves čas trajanja koncesijskega razmerja veljavno licenco za dejavnosti operaterja distribucijskega omrežja zemeljskega plina ter licenco za proizvodnjo, trgovanje in distribucijo tekočih goriv ter izpolnjevati druge pogoje, ki mu dajejo pravico izvajati to gospodarsko javno službo.

(2) Koncesionar je lahko pravna ali fizična oseba, če izpolnjuje zakonske pogoje za izvajanje dejavnosti, ki je predmet koncesionirane gospodarske javne službe. Koncesionar je lahko tudi tuja oseba, če zakon ne določa drugače.

(3) V prijavi za pridobitev koncesije (prijavi na javni razpis) mora prijavitelj dokazati, da izpolnjuje pogoje potrebne za udeležbo (sposobnost), določene z veljavnim zakonom, ki ureja postopek oddaje javnih naročil (imeti mora poravnane davke, prispevke in druge predpisane dajatve, vključno s koncesijskimi dajatvami, proti njemu ne sme biti začet postopek zaradi insolventnosti, drug postopek prisilnega prenehanja, niti likvidacijski postopek).

(4) Prijavo na razpis lahko poda skupaj tudi več oseb, ki morajo prijavi predložiti pravni akt, iz katerega izhajajo medsebojna razmerja med več osebami.

35. člen

(dokazovanje izpolnjevanja pogojev)

Način dokazovanja pogojev iz predhodnega člena se določi v razpisni dokumentaciji.

3. **Podelitev koncesije**

36. člen

(izbira koncesionarja)

(1) Izbira koncesionarja se opravi v skladu s predpisi, ki urejajo gospodarske javne službe in predpisi, ki urejajo javno-zasebno partnerstvo.

(2) Koncedent vodi postopek podelitve koncesije in izda akt izbire koncesionarja. Pred odločitvijo o izbiri se lahko izvede tudi pogajanje s kandidati, ki izpolnjujejo pogoje.

37. člen

(javni razpis)

(1) Koncesionarja za izvajanje javne službe iz 1. člena tega odloka se izbere z enotnim javnim razpisom. Sklep o javnem razpisu sprejme župan.

(2) Javni razpis se objavi v Uradnem listu Republike Slovenije in vsebuje najmanj:

– navedbo, da gre za javno-zasebno partnerstvo,

– ime oziroma firmo in sedež koncedenta,

– podatke o objavi odločitve o javno-zasebnem partnerstvu in akta o javno-zasebnem partnerstvu,

– predmet, naravo ter obseg in območje javno-zasebnega partnerstva,

– začetek in predvideni čas trajanja razmerja javno-zasebnega partnerstva,

– postopek izbire izvajalca javno-zasebnega partnerstva,

– kraj, čas in plačilne pogoje za dvig razpisne dokumentacije,

– kraj in rok za predložitev vlog, pogoje za njihovo predložitev (morebitna zavarovanja …),

– zahteve glede vsebine vlog (prikaz ponujenega načina izvajanja javno-zasebnega partnerstva, ponujeni objekti in naprave, pričakovani dobiček iz izvajanja razmerja …),

– pogoje, ki jih morajo kandidati izpolnjevati, in dokazila o njihovem izpolnjevanju,

– pogoje za predložitev skupne vloge,

– merila za izbiro najugodnejšega kandidata in/ali merila za prehajanje med fazami konkurenčnega dialoga,

– naslov, prostor, datum in uro odpiranja vlog,

– rok, v katerem bodo kandidati obveščeni o izidu javnega razpisa.

(3) Koncedent lahko v javnem razpisu poleg podatkov iz prvega odstavka tega člena, objavi tudi druge podatke. Druge podatke pa mora objaviti, če to zahteva zakon ali na njegovi podlagi izdani predpis.

(4) Koncedent pripravi razpisno dokumentacijo, katere sestavni deli morajo biti enaki vsebini razpisa.

(5) Koncedent mora v času objave javnega razpisa omogočiti ponudnikom vpogled v razpisno dokumentacijo in na zahtevo predati razpisno dokumentacijo. Razpisna dokumentacija se objavi tudi na spletni strani koncedenta.

(6) V razpisni dokumentaciji morajo biti navedeni vsi podatki, ki bodo omogočili kandidatu izdelati popolno prijavo.

(7) Javni razpis se lahko objavi tudi v drugih medijih, vendar ne pred objavo v Uradnem listu Republike Slovenije.

38. člen

(organ, ki opravi izbor koncesionarja)

(1) Odpiranje prijav, njihovo strokovno presojo ter mnenje o najugodnejšem ponudniku opravi strokovna komisija, ki jo imenuje župan.

(2) Komisijo sestavljajo predsednik in najmanj dva člana. Vsi člani komisije morajo imeti najmanj visokošolsko izobrazbo in delovne izkušnje z delovnega področja, da omogočajo strokovno presojo vlog.

(3) Predsednik in člani strokovne komisije ne smejo biti s prijaviteljem, njegovim zastopnikom, članom uprave, nadzornega sveta ali pooblaščencem v poslovnem razmerju ali kako drugače interesno povezani, v sorodstvenem razmerju v ravni vrsti ali v stranski vrsti do vštetega četrtega kolena, v zakonski zvezi ali svaštvu do vštetega drugega kolena, četudi je zakonska zveza že prenehala, ali živeti z njim v zunajzakonski skupnosti ali pa v registrirani istospolni partnerski skupnosti.

(4) Predsednik in člani komisije ne smejo biti osebe, ki so bile zaposlene pri prijavitelju ali so kako drugače delali za prijavitelja, če od prenehanja zaposlitve ali drugačnega sodelovanja še ni pretekel rok treh let.

(5) Izpolnjevanje pogojev za imenovanje v strokovno komisijo potrdi vsak član s pisno izjavo.

(6) Če člani komisije izvejo za navedena dejstvo naknadno, morajo takoj predlagati svojo izločitev. Člani strokovne komisije ne smejo neposredno komunicirati s prijavitelji, ampak le posredno preko koncedenta. Izločenega člana strokovne komisije nadomesti nadomestni član strokovne komisije.

(7) Po končanem odpiranju strokovna komisija pregleda prijave in ugotovi, ali izpolnjujejo razpisne pogoje. Po končanem pregledu in vrednotenju komisija sestavi poročilo ter navede, katere prijave izpolnjujejo razpisne zahteve, ter razvrsti te prijave tako, da je razvidno, katera izmed njih najbolj ustreza postavljenim merilom oziroma kakšen je nadaljnji vrstni red glede na ustreznost postavljenim merilom. Komisija posreduje poročilo (obrazloženo mnenje) organu koncedenta, ki vodi postopek izbire koncesionarja.

4. **Koncesijsko razmerje**

39. člen

(koncesijska pogodba)

(1) Po dokončnosti odločbe o izbiri koncesionarja sklene župan z izbranim kandidatom koncesijsko pogodbo.

(2) Če koncesionar iz razlogov na svoji strani v roku, ki je določen v odločbi o izbiri ne sklene koncesijske pogodbe, jo lahko koncedent sklene z naslednjim na ocenjevalni lestvici, pri čemer mora ravnati v skladu s predpisi, ki urejajo javnozasebno partnerstvo.

(3) Koncesijo pridobi koncesionar s podpisom koncesijske pogodbe in s tem nastane koncesijsko razmerje.

40. člen

(vsebina koncesijske pogodbe)

S koncesijsko pogodbo koncendent in koncesionar uredita medsebojna razmerja v zvezi z opravljanjem koncesionirane gospodarske javne službe, zlasti pa:

– medsebojne obveznosti v zvezi z gradnjo in vzdrževanjem objektov in naprav koncesije;

– pravice in obveznosti koncedenta in koncesionarja v zvezi z izvajanjem javne službe;

– prenehanje koncesijskega razmerja in njegove posledice;

– pogodbene kazni za primer kršitev obveznosti koncesionarja;

– posledice spremenjenih okoliščin, višje sile in aktov koncedenta.

41. člen

(razmerje med koncesijsko pogodbo in koncesijskim aktom)

(1) V primeru neskladja med koncesijskim aktom in koncesijsko pogodbo velja koncesijski akt.

(2) Po sklenitvi koncesijske pogodbe lahko koncedent spremeni koncesijski akt v skladu s predpisi, ki urejajo javnozasebno partnerstvo, če je potrebno v javnem interesu spremeniti način in pogoje izvajanja koncesije, odvzeti koncesijo ali izvesti druge ukrepe v javnem interesu.

(3) Sprememba koncesijskega akta velja in učinkuje neposredno na koncesijsko razmerje. Določbe koncesijske pogodbe, ki so v nasprotju s spremembo koncesijskega akta, se ne uporabljajo.

5. **Ostale določbe za podelitev in izvajanje koncesije**

42. člen

(objekti in naprave)

(1) Objekti in naprave koncesije, ki jih je zgradil koncesionar v času trajanja koncesije, so v času trajanja koncesije lastnina koncesionarja, po prenehanju koncesije, pa postanejo lastnina koncedenta.

(2) Na zemljiščih v lasti koncedenta, na katerih se nahajajo ali bodo predvideni objekti in naprave koncesije, bo koncedent zagotovil, da bo koncesionar pridobil stvarno služnost, stavbno pravico za objekte ali druge potrebne stvarne pravice na tuji stvari, potrebne za pridobitev gradbenega dovoljenja ali za izvajanje koncesije, in jih vpisal v zemljiško knjigo.

43. člen

(gradnje)

(1) Koncesionar mora v skladu z obveznostmi operaterja distribucijskega sistema glede vzdrževanja in zagotavljanja razvoja distribucijskega omrežja izvajati načrtovanje in gradnjo objektov in naprav koncesije v svojem imenu in za svoj račun.

(2) Ne glede na prejšnji odstavek mora koncesionar izvesti tudi načrtovanje in gradnjo objektov in naprav koncesije, če so gradnje predvidene v lokalnem energetskem konceptu ali razpisni dokumentaciji za podelitev koncesije in za katere je koncedent določil, da jih v svojem imenu in za svoj račun izvede koncesionar.

(3) V primeru iz prejšnjega odstavka mora koncesionar graditi objekte in naprave koncesije v skladu s pogoji gradnje in časovno dinamiko, kot je to določeno v sprejetem lokalnem energetskem konceptu ali razpisno dokumentacijo.

(4) Koncesionar lahko za pridobivanje dovoljenj in soglasij pri gradnji uporabi le tiste projekte, ki jih predhodno odobri koncedent. Pri načrtovanju in izdelavi projektne dokumentacije

mora koncesionar ravnati skladno z veljavnimi predpisi ob upoštevanju tehničnega razvoja, pri tem pa mora upoštevati vse tehnične, okoljevarstvene, prostorske, varnostne in druge vidike ter postopke.

(5) Koncesionar mora objekte in naprave koncesije graditi v skladu s predpisi in pravili stroke, in sicer tako da zagotavlja najbolj ekonomsko sprejemljivo stopnjo varstva okolja po načelu najboljše dosegljive tehnologije.

(6) Pri gradnji objektov in naprav koncesije mora koncesionar zagotoviti čim manjše vplive na okolje in dela opravljati tako, da čim manj vplivajo na življenje in delo ljudi v okolici.

(7) Projekti za načrtovanje gradenj objektov in naprav koncesije, ki jih mora koncesionar zgraditi in ki so do objave javnega razpisa za podelitev koncesije že izdelani, so sestavni del razpisne dokumentacije.

44. člen

(tveganja)

(1) Koncesionar nosi celotno tveganje povpraševanja po distribuciji zemeljskega plina in druga tržna tveganja koncesije.

(2) Koncesionar ni upravičen do nobenih garancij ali plačil koncedenta zaradi tega, ker prihodki iz koncesije ne dosegajo načrtovanih.

(3) Koncesionar ni upravičen do poplačila katerih koli vlaganj v objekte in naprave koncesije od koncedenta, razen ob prenehanju koncesije skladno z določili tega odloka.

45. člen

(varstvo zaupnosti podatkov in dokumentov)

Koncesionar in koncedent sta dolžna varovati zaupnost poslovno občutljivih dokumentov in podatkov, ki lahko povzročijo škodo koncesionarju ali drugim izvajalcem energetskih dejavnosti in lahko vplivajo na konkurenčnost trga zemeljskega plina v Republiki Sloveniji, tudi če niso določeni kot tajni podatki ali poslovna tajnost.

46. člen

(nadzor in knjigovodstvo)

(1) Poleg inšpekcijskega in drugega s predpisi določenega nadzora, ima koncedent tudi pravico neposredno pri koncesionarju nadzirati izvajanje gospodarske javne službe, ki je predmet koncesije in drugih obveznosti koncesionarja, določenih s koncesijsko pogodbo.

(2) Način izvajanja nadzora se natančneje določi s koncesijsko pogodbo.

(3) Koncesionar mora v skladu s predpisom, ki ureja gospodarske javne službe in predpisom o preglednosti finančnih odnosov in ločenem evidentiranju različnih dejavnosti ali drugim predpisom, ki ureja ta vprašanja, voditi ločeno knjigovodstvo v zvezi z izvajanjem distribucije omrežnega plina po tem odloku.

47. člen

(višja sila)

(1) Višja sila in druge nepredvidljive okoliščine so izredne, nepremagljive in nepredvidljive okoliščine, ki nastopijo po sklenitvi koncesijske pogodbe in so zunaj volje pogodbenih strank (v celoti tuje pogodbenim strankam). Za višjo silo se štejejo zlasti potresi, poplave ter druge elementarne nezgode, stavke, vojna ali ukrepi oblasti, pri katerih izvajanje javne službe ni možno na celotnem območju občine ali na njenem delu na način, ki ga predpisuje koncesijska pogodba.

(2) Koncesionar mora v okviru objektivnih možnosti opravljati koncesionirano javno službo tudi ob nepredvidljivih okoliščinah, nastalih zaradi višje sile, skladno z izdelanimi načrti nujnih ukrepov za tiste javne službe, kjer so načrti ukrepov predpisani, za ostale javne službe pa skladno s posameznimi programi izvajanja javne službe. O nastopu okoliščin, ki pomenijo višjo silo, se morata stranki nemudoma medsebojno obvestiti in dogovoriti o izvajanju javne službe v takih pogojih.

(3) V primeru iz prejšnjega odstavka ima koncesionar pravico zahtevati od koncedenta povračilo stroškov, ki so nastali zaradi opravljanja koncesionirane javne službe v nepredvidljivih okoliščinah.

(4) V primeru višje sile in drugih nepredvidljivih okoliščin lahko župan poleg koncesionarja aktivira tudi občinski štab za civilno zaščito ter enote, službe in druge operativne sestave za zaščito, reševanje in pomoč v občini. V tem primeru prevzame občinski štab za civilno zaščito nadzor nad izvajanjem ukrepov.

48. člen

(spremenjene okoliščine)

(1) Če nastanejo po sklenitvi koncesijske pogodbe okoliščine, ki bistveno otežujejo izpolnjevanje obveznosti koncesionarja in to v takšni meri, da bi bilo kljub posebni naravi koncesijske pogodbe nepravično pogodbena tveganja prevaliti pretežno ali izključno le na koncesionarja, ima koncesionar pravico zahtevati spremembo koncesijske pogodbe.

(2) Spremenjene okoliščine iz prejšnjega odstavka niso razlog za enostransko prenehanje koncesijske pogodbe. O nastopu spremenjenih okoliščin se morata stranki nemudoma medsebojno obvestiti in dogovoriti o izvajanju koncesijske pogodbe v takih pogojih. Kljub spremenjenim okoliščinam je koncesionar dolžan izpolnjevati obveznosti iz koncesijske pogodbe.

IV. PRENEHANJE KONCESIJSKEGA RAZMERJA

49. člen

(prenehanje koncesijskega razmerja)

(1) Koncesijsko razmerje preneha:
– s prenehanjem koncesijske pogodbe;
– s prenehanjem koncesionarja;
– z odvzemom koncesije;
– z odkupom koncesije;
– v drugih primerih, določenih z zakonom.

(2) V primeru prenehanja koncesijskega razmerja mora dotedanji koncesionar pod enakimi pogoji nepretrgano opravljati gospodarsko javno službo, ki je predmet te koncesije, do dneva, ko izvajanje te javne službe prevzame drug koncesionar, če je to objektivno mogoče ali če zakon ne določa drugače, vendar najdlje 1 leto.

50. člen

(prenehanje koncesijske pogodbe)

(1) Koncesijska pogodba preneha:
– s potekom časa za katerega je bila sklenjena;
– z razdrtjem zaradi bistvene kršitve koncesijske pogodbe;
– z odstopom od koncesijske pogodbe;
– s sporazumno razvezo;
– v drugih primerih, določenih v koncesijski pogodbi.

(2) Za prenehanje koncesijske pogodbe se uporabljajo splošna pravila pogodbenega prava.

(3) V primeru predčasnega prenehanja koncesijskega razmerja preidejo objekti in naprave, ki sestavljajo distribucijsko omrežje, v celoti v last koncedenta. Koncedent je dolžan plačati koncesionarju odškodnino v skladu z določbami koncesijske pogodbe. V primeru prenehanja koncesijskega razmerja zaradi odvzema ali zaradi enostranskega razdrtja, če koncesionar bistveno krši pogodbo, se pri odmeri odškodnine upošteva tudi škoda, ki nastane koncedentu zaradi predčasnega prenehanja.

(4) Ob prenehanju koncesijskega razmerja prevzame koncedent javno službo v režijo, lahko pa zagotovi njeno izvajanje tudi na drug način.

(5) S prenehanjem koncesijskega razmerja preidejo koncesionarjeve obveznosti, ki izvirajo iz pogodb z uporabniki, na koncedenta. Koncesionar je dolžan koncedentu izročiti vso dokumentacijo, potrebno za nadaljnje izvajanje javne službe.

51. člen

(prenehanje koncesionarja)

(1) Koncesijsko razmerje preneha v primeru prenehanja koncesionarja.

(2) Koncesijsko razmerje ne preneha, če so izpolnjeni z zakonom in koncesijsko pogodbo določeni pogoji za obvezen prenos koncesije na tretjo osebo (vstopna pravica tretjih) ali v primeru prenosa koncesija na koncesionarjeve univerzalne pravne naslednike (pripojitev, spojitev, prenos premoženja, preoblikovanje …). V teh primerih lahko koncedent pod pogoji iz koncesijskega akta ali koncesijske pogodbe razdre koncesijsko pogodbo ali od koncesijske pogodbe odstopi.

52. člen

(odvzem koncesije)

(1) Koncesijsko razmerje preneha tudi, če koncedent v skladu s koncesijskim aktom koncesionarju odvzame koncesijo. Koncedent lahko z upravno odločbo odvzame koncesijo koncesionarju:

– če ne začne z opravljanjem koncesioniranih gospodarskih javnih služb v za to, s koncesijsko pogodbo, določenem roku;

– če je v javnem interesu, da se dejavnost preneha izvajati kot gospodarska javna služba ali kot koncesionirana gospodarska javna služba;

– če dejavnosti ne izvaja redno, strokovno, pravočasno ter zato povzroča motnje v izvajanju javne službe;

– če koncesionar bistveno krši ta koncesijski akt in druge predpise, ki urejajo izvajanje gospodarske javne službe, ki je predmet koncesije, pa to bistveno moti ali onemogoča izvajanje te javne službe;

– če koncesionar ne ravna v skladu z izvršljivimi odločbami pristojnih državnih organov, občine ali agencije za energijo v zvezi z izvajanjem pravic in obveznosti operaterja distribucijskega sistema zemeljskega plina iz energetskega zakona in odloka o načinu izvajanja gospodarske javne službe dejavnosti operaterja distribucijskega sistema zemeljskega plina;

– če koncesionar ne izpolnjuje več pogojev.

(2) V primerih iz tretje, četrte, pete in šeste alinee prejšnjega odstavka lahko koncedent odvzame koncesijo šele, če koncesionar po pisnem opozorilu ponovi oziroma ne odpravi kršitve.

(3) Pogoji odvzema koncesije se določijo v koncesijski pogodbi. Koncedent mora koncesionarju o odvzemu koncesije izdati odločbo. Koncesijsko razmerje preneha z dnem pravnomočnosti odločbe o odvzemu koncesije.

(4) Odvzem koncesije ni dopusten v primeru, če je do okoliščin, ki bi takšno prenehanje utemeljevale, prišlo zaradi višje sile ali drugih nepredvidljivih in nepremagljivih okoliščin.

(5) V primeru odvzema iz druge alinee prvega odstavka tega člena je koncesionar upravičen do odškodnine v skladu z določili zakona, ki ureja področje gospodarskih javnih služb.

53. člen

(odkup koncesije)

(1) Z odkupom koncesije preneha koncesijsko razmerje pri čemer, koncesionar preneha opravljati javno službo, ki je predmet koncesije, koncedent pa v določenem obsegu prevzame objekte in naprave, ki jih je koncesionar zgradil ali drugače pridobil za namen izvajanja koncesionirane gospodarske javne službe.

(2) Odkup koncesije je možen samo, če je izrecno predviden v koncesijskem aktu ali v koncesijski pogodbi, s katero se določijo tudi način, obseg in pogoji odkupa.

(3) Odkup je lahko tudi prisilen. Za prisilen odkup koncesije se uporabljajo določbe predpisov, ki urejajo razlastitev. Ob prisilnem odkupu je koncedent dolžan plačati koncesionarju odškodnino, ki se določa po predpisih o razlastitvi.

(4) S koncesijsko pogodbo se uredi morebitna obveznost ali pravica koncedenta ali drugih subjektov s pridobljenim soglasjem koncedenta do odkupa koncesije ter dela ali celotne infrastrukture javne službe, ki je predmet koncesije in je v lasti koncesionarja, v času trajanja in po prenehanju koncesijskega razmerja.

(5) Vrednost odkupa objektov in naprav koncesije predstavlja vrednost teh objektov in naprav na dan odkupa, ki jo oceni pooblaščen ocenjevalec vrednosti nepremičnin oziroma strojev in opreme, ki je vpisan v register ocenjevalcev pri Slovenskem inštitutu za revizijo, kolikor nista način odkupa oziroma prodaje ter vrednost infrastrukture urejena v koncesijski pogodbi.

54. člen

(posledice prenehanja koncesije)

(1) Ne glede na razlog prenehanja koncesije mora koncesionar koncedentu najpozneje v enem mesecu po prenehanju koncesije izročiti vse objekte in naprave koncesije, ki sestavljajo distribucijsko omrežje. Način izročitve objektov in naprav koncesije se uredi v koncesijski pogodbi.

(2) Če se v času izvajanja koncesijske pogodbe potrebna investicijska vlaganja v vzdrževanje ali razvoj distribucijskega omrežja, ki jih je predhodno odobril koncedent, koncesionarju še ne povrnejo v celoti, mu koncedent po prenehanju koncesijske pogodbe povrne še neamortizirano vrednost, kot je izkazana v poslovnih knjigah koncesionarja.

(3) Če se podeli nova koncesija, se višina plačila iz prejšnjega odstavka določi kot del koncesijske dajatve, ki jo mora novi koncesionar plačati ob podpisu nove koncesijske pogodbe poleg plačila redne koncesijske dajatve. Če je za novega koncesionarja izbrana oseba, ki je bila koncesionar v predhodnem obdobju, je ta oproščena plačila dela koncesijske dajatve, ki se plača ob podpisu nove koncesijske pogodbe, s čimer preneha njena pravica do povračila neamortiziranega dela vrednosti investicijskih vlaganj iz prejšnjega koncesijskega obdobja.

V. UPORABA PRAVA IN REŠEVANJE SPOROV

55. člen

(uporaba prava)

Za vsa razmerja med koncedentom in koncesionarjem ter koncesionarjem in uporabniki storitev gospodarske javne službe se lahko dogovori izključno uporaba pravnega reda Republike Slovenije.

56. člen

(arbitražna klavzula in prepoved prorogacije tujega sodišča ali arbitraže)

(1) S koncesijsko pogodbo se lahko dogovori, da je za odločanje o sporih med koncedentom in koncesionarjem pristojna arbitraža, kolikor to ni v nasprotju s pravnim redom.

(2) V razmerjih med koncesionarjem in uporabniki storitev javne službe ni dopustno dogovoriti, da o sporih iz teh razmerij odločajo tuja sodišča ali arbitraže (prepoved prorogacije tujega sodišča ali arbitraže).

VI. PREHODNE IN KONČNE DOLOČBE

57. člen

(priprava splošnih aktov)

Koncesionar je dolžan sistemska obratovalna navodila izvajanja javne službe izdelati do začetka obratovanja distribucijskega omrežja zemeljskega plina.

58. člen

(začetek veljavnosti)

Ta odlok začne veljati petnajsti dan po objavi v Uradnem listu Republike Slovenije.

Št. 0320-20/2018-203
Črenšovci, dne 7. novembra 2018

Župan
Občine Črenšovci
Anton Törnar l.r.

DOBJE

3543. Zaključni račun proračuna Občine Dobje za leto 2017

Na podlagi tretjega odstavka 98. člena Zakona o javnih financah (Uradni list RS, št. 11/11 – UPB-4, 14/13 – popr., 101/13, 55/15 – ZFisP, 96/15 – ZIPRS1617 in 13/18) in 12. člena Statuta Občine Dobje (Uradni list RS, št. 114/06 – UPB-1) je Občinski svet Občine Dobje na 19. redni seji dne 6. 11. 2018 sprejel

ZAKLJUČNI RAČUN
proračuna Občine Dobje za leto 2017

1. člen

Sprejme se zaključni račun proračuna Občine Dobje za leto 2017.

2. člen

Zaključni račun proračuna Občine Dobje za leto 2017 sestavljajo splošni in posebni del. V splošnem delu je podan podrobnejši prikaz predvidenih in realiziranih prihodkov in odhodkov oziroma prejemkov in izdatkov iz bilance prihodkov in odhodkov, računa finančnih terjatev in naložb ter računa financiranja, v posebnem delu pa prikaz predvidenih in realiziranih odhodkov in drugih izdatkov proračuna Občine Dobje za leto 2017.

3. člen

Prihodki in drugi prejemki ter odhodki in drugi izdatki Občine Dobje po zaključnem računu za leto 2017 znašajo:

»

A.	BILANCA PRIHODKOV IN ODHODKOV	Realizacija 2017
	Skupina/podskupina kontov	v EUR
I.	SKUPAJ PRIHODKI (70+71+72+73+74+78)	933.526,49
	TEKOČI PRIHODKI (70+71)	830.059,11
70	DAVČNI PRIHODKI	734.190,78
700	Davki na dohodek in dobiček	683.936,00
703	Davki na premoženje	37.127,28
704	Domači davki na blago in storitve	15.652,81
706	Drugi davki in prispevki	–2.525,31
71	NEDAVČNI PRIHODKI	95.868,33
710	Udeležba na dobičku in dohodki od premoženja	17.161,60
711	Takse in pristojbine	612,76
712	Globe in druge denarne kazni	6.745,00
713	Prihodki od prodaje blaga in storitev	56.941,81
714	Drugi nedavčni prihodki	14.407,16
72	KAPITALSKI PRIHODKI	6.027,05
722	Prihodki od prodaje zemljišč in neopredmetenih sredstev	6.027,05
74	TRANSFERNI PRIHODKI	97.440,33
740	Transferni prihodki iz drugih javnofinančnih institucij	97.440,33
II.	SKUPAJ ODHODKI (40+41+42+43+45)	957.327,24
40	TEKOČI ODHODKI	251.852,06
400	Plače in drugi izdatki zaposlenim	66.028,67
401	Prispevki delodajalcev za socialno varnost	10.072,26
402	Izdatki za blago in storitve	161.844,51
409	Rezerve	13.906,62
41	TEKOČI TRANSFERI	387.644,32
410	Subvencije	15.227,47
411	Transferi posameznikom in gospodinjstvom	239.368,50
412	Transferi nepridobitnim organizacijam in ustanovam	27.496,42
413	Drugi tekoči domači transferi	105.551,93
42	INVESTICIJSKI ODHODKI	283.318,03
420	Nakup in gradnja osnovnih sredstev	283.318,03
43	INVESTICIJSKI TRANSFERI	34.512,83
431	Investicijski transferi pravnim in fizičnim osebam, ki niso proračunski uporabniki	32.996,13
432	Investicijski transferi proračunskim uporabnikom	1.516,70
III.	PRORAČUNSKI PRESEŽEK (PRORAČUNSKI PRIMANJKLJAJ) (I.–II.) (Skupaj prihodki minus skupaj odhodki)	–23.800,75
III/1.	PRIMARNI PRESEŽEK (PRIMANJKLJAJ) (I.–7102)–(II.–403–404) (Skupaj prihodki brez prihodkov od obresti minus skupaj odhodki brez plačil obresti)	–23.800,75
III/2	TEKOČI PRESEŽEK (PRIMANJKLJAJ) (70+71)–(40+41) (Tekoči prihodki minus tekoči odhodki in tekoči transferi)	190.562,73
B.	RAČUN FINANČNIH TERJATEV IN NALOŽB	
IV.	PREJETA VRAČILA DANIH POSOJIL IN PRODAJA KAPITALSKIH DELEŽEV (750+751+752)	0
75	PREJETA VRAČILA DANIH POSOJIL IN PRODAJA KAPITALSKIH DELEŽEV	0
750	Prejeta vračila danih posojil	0
V.	DANA POSOJILA IN POVEČANJE KAPITALSKIH DELEŽEV	0
44	DANA POSOJILA IN POVEČANJE KAPITALSKIH DELEŽEV	0
VI.	PREJETA MINUS DANA POSOJILA IN SPREMEMBE KAPITALSKIH DELEŽEV (IV.–V.)	0
C.	RAČUN FINANCIRANJA	
VII.	ZADOLŽEVANJE (500+501)	39.056,00
50	ZADOLŽEVANJE	39.056,00
500	Domače zadolževanje	39.056,00
IX.	SPREMEMBA STANJA SREDSTEV NA RAČUNU (I.+IV.+VII.-II.–V.–VIII.)	15.255,25
X.	NETO ZADOLŽEVANJE (VII.–VIII.)	39.056,00
XI.	NETO FINANCIRANJE (VI.+X.–IX.)	23.800,75
XII.	STANJE SREDSTEV NA RAČUNIH NA DAN 31. 12. PRETEKLEGA LETA	67.236,92

«

4. člen

Zaključni račun proračuna Občine Dobje za leto 2017 se brez prilog objavi v Uradnem listu Republike Slovenije.

Št. 410-0002/2018
Dobje, dne 6. novembra 2018

Župan
Občine Dobje
Franc Leskovšek l.r.

ILIRSKA BISTRICA

3544. Razpis naknadnih volitev v svete krajevnih skupnosti na območju Občine Ilirska Bistrica

Na podlagi 92. člena Zakona o lokalnih volitvah (Uradni list RS, št. 94/07 – ZLV-UPB3, 45/08, 83/12, 68/17) Občinska volilna komisija Občine Ilirska Bistrica

R A Z P I S U J E

naknadne volitve v svete krajevnih skupnosti na območju Občine Ilirska Bistrica

I. Naknadne volitve v svete krajevnih skupnosti na območju Občine Ilirska Bistrica se opravijo za:

KS BITNJA	za 5. volilno enoto	Ratečevo Brdo, voli se 1 član
KS DOLNJI ZEMON	za 1. volilno enoto	Dolnji Zemon, voli se 3 člane
	za 2. volilno enoto	Gornji Zemon, voli se 2 člana
KS HRUŠICA	za 2. volilno enoto	Male Loče, voli se 2 člana
KS ILIRSKA BISTRICA	za 6. volilno enoto	obsega območje četrti: Kosovelova, Gradnikova, Šercerjeva, Vilharjeva, Trnovska ulica, voli se 1 člana
	za 7. volilno enoto	obsega območje četrti: Kettejeva, Gabrije, Vodnikova, Jurčičeva ulica, voli se 1 člana
KS KOSEZE	za 2. volilno enoto	Mala Bukovica, voli se 1 član
KS NOVOKRAČINE	za 1. volilno enoto	Novokračine, voli se 3 člane
		Fabci, voli se 1 član
KS PODGRAD	za 1. volilno enoto	Podgrad, voli se 3 člane
KS PREM	za 2. volilno enoto	Smrje, voli se 3 člane
KS REČICA	za 3. volilno enoto	Brce, voli se 1 člana
	za 4. volilno enoto	Rečica, voli se 1 član
	za 5. volilno enoto	Zarečica, voli se 2 člana
KS STAROD	za 2. volilno enoto	Pavlica, voli se 2 člana
	za 3. volilno enoto	Studena Gora, voli se 1 član
KS TOPOLC	za 1. volilno enoto	Topolc, voli se 3 člane
	za 2. volilno enoto	Mereče in Podstenjšek, voli se 2 člana
	za 3. volilno enoto	Podstenje, voli se 2 člana
KS VRBOVO	za 2. volilno enoto	Jablanica, voli se 1 člana
	za 3. volilno enoto	Vrbica, voli se 1 član

II. Naknadne volitve za člane svetov krajevnih skupnosti na območju Občine Ilirska Bistrica se opravijo v nedeljo, 2. decembra 2018.

III. Za dan razpisa volitev, s katerim pričnejo teči roki za volilna opravila, se šteje 17. november 2018.

IV. Kandidature se lahko vložijo do četrtka, 22. 11. 2018, do 14. ure.

V. Za izvedbo volitev skrbi Občinska volilna komisija.

VI. Razpis se objavi v Uradnem listu Republike Slovenije.

Št. 041-23/2018
Ilirska Bistrica, dne 12. novembra 2018

Predsednik Občinske volilne komisije
Občine Ilirska Bistrica
Klemen Štefančič l.r.

KOBARID

3545. Sklep o odvzemu statusa javnega dobra

Na podlagi 18. člena Statuta Občine Kobarid (Uradni list RS, št. 39/16 – uradno prečiščeno besedilo) in 23. člena Zakona o graditvi objektov (Uradni list RS, št. 102/04 – uradno prečiščeno besedilo, 14/05 – popr., 92/05 – ZJC-B, 93/05 – ZVMS, 111/05 – odl. US, 126/07, 108/09, 61/10 – ZRud-1, 76/10 – ZRud-1A, 20/11 – odl. US, 57/12, 101/13 – ZDavNepr,

110/13, 17/14 – ZUOPŽ, 22/14 – odl. US in 19/15) je Občinski svet Občine Kobarid na 15. redni seji dne 29. junija 2016 sprejel naslednji

S K L E P

I.

Nepremičnini s parc. št. 2672/20 k.o. Drežnica se odvzame status javnega dobra.

II.

Ta sklep začne veljati naslednji dan po objavi v Uradnem listu Republike Slovenije.

Št. 478-24/15
Kobarid, dne 30. oktobra 2018

Župan
Občine Kobarid
Robert Kavčič l.r.

KOPER

3546. Odlok o občinskem podrobnem prostorskem načrtu za načrtovanje obalnih ureditev Koprskega zaliva

Na podlagi 180. člena Statuta Mestne občine Koper (Uradne objave, št. 40/00, 30/01 in 29/03 ter Uradni list RS, št. 90/05, 67/06, 39/08 in 33/18)

R A Z G L A Š A M O D L O K
o občinskem podrobnem prostorskem načrtu za načrtovanje obalnih ureditev Koprskega zaliva

Št. 3505-6/2014
Koper, dne 12. oktobra 2018

Župan
Mestne občine Koper
Boris Popovič

Po pooblastilu župana
Podžupan
Alberto Scheriani l.r.

Na podlagi petega odstavka 61. člena Zakona o prostorskem načrtovanju (Uradni list RS, št. 33/07, 70/08 – ZVO-1B, 108/09, 80/10 – ZUPUDPP, 43/11 – ZKZ-C, 57/12, 57/12 – ZUPUDPP-A, 109/12, 76/14 – odl. US, 14/15 – ZUUJFO in 61/17 – ZUreP-2), 42. člena Zakona o umeščanju prostorskih ureditev državnega pomena v prostor (Uradni list RS, št. 80/10, 106/10 – popr., 57/12 in 61/17 – ZUreP-2), Dogovora o pripravi, sprejemu in financiranju priprave občinskega podrobnega prostorskega načrta za prostorsko ureditev skupnega pomena ter strokovnih podlag za obalne ureditve na območju med Koprskim in Semedelskim zalivom, predhodnega soglasja Ministrstva za okolje in prostor, 271. člena Zakona o urejanju prostora (ZUreP-2 – Uradni list RS, št. 61/17), 29. člena Zakona o lokalni samoupravi (Uradni list RS, št. 94/07 – uradno prečiščeno besedilo, 76/08, 79/09, 51/10, 40/12 – ZUJF, 14/15 – ZUUJFO, 11/18 – ZSPDSLS-1 in 30/18) in na podlagi 27. člena Statuta Mestne občine Koper (Uradne objave, št. 40/00, 30/01, 29/03 ter Uradni list RS, št. 90/05, 67/06, 39/08 in 33/18) je Občinski svet Mestne občine Koper na seji dne 11. oktobra 2018 sprejel

O D L O K
o občinskem podrobnem prostorskem načrtu za načrtovanje obalnih ureditev Koprskega zaliva

I. UVODNE DOLOČBE

1. člen

(podlaga za občinski podrobni prostorski načrt za prostorsko ureditev skupnega pomena)

(1) S tem odlokom se v skladu z Odlokom o strategiji prostorskega razvoja Slovenije (Uradni list RS, št. 76/04 in 33/07 – ZPNačrt), Uredbo o prostorskem redu Slovenije (Uradni list RS, št. 122/04 in 33/07 – ZPNačrt), Dolgoročnim planom občine Koper (Uradne objave, št. 25/86, 10/88, 9/92, 4/93, 7/94, 25/94, 14/95, 11/98), Družbenim planom občine Koper (Uradne objave, št. 36/86, 11/92, 4/93, 7/94, 25/94, 14/95, 11/98) in Odlokom o spremembah in dopolnitvah prostorskih sestavin dolgoročnega in srednjeročnega plana Mestne občine Koper (Uradne objave, št. 16/99 in 33/01, in Uradni list RS, št. 96/04, 97/04, 79/09) sprejme občinski podrobni prostorski načrt za prostorsko ureditev skupnega pomena za načrtovanje obalnih ureditev Koprskega zaliva (v nadaljevanju: prostorski akt).

(2) Podlaga za izdelavo prostorskega akta za prostorske ureditve skupnega pomena sta Dogovor o pripravi, sprejemu in financiranju priprave občinskega podrobnega prostorskega načrta za prostorsko ureditev skupnega lokalnega in državnega pomena ter strokovnih podlag za obalne ureditve na območju med Koprskim in Semedelskim zalivom (št. dokumenta 3505-6/2014 z dne 11. 10. 2016) ter predhodno pridobljeno soglasje Ministrstva za okolje in prostor št. 355-17/2016/8 z dne 20. 7. 2016.

(3) Načrtovano prostorsko ureditev iz prvega odstavka tega člena, ki je skupnega državnega in lokalnega pomena je pred sprejemom potrdilo ministrstvo, pristojno za prostor.

(4) Prostorski akt je izdelalo podjetje PS Prostor d.o.o. Koper, pod številko U/057-2014.

(5) Za prostorski akt je bila izdelana celovita presoja vplivov na okolje. Okoljsko poročilo je izdelalo podjetje Aquarius d.o.o. Ljubljana, pod številko 1352-15 OP.

2. člen

(sestavni deli prostorskega akta)

(1) Prostorski akt vsebuje besedni in grafični del ter priloge.

(2) Besedni del vsebuje:
– odlok.

(3) Grafični del vsebuje:
1. Izsek iz veljavnih prostorskih aktov s prikazom lege prostorske ureditve na širšem območju
2. Območje OPPN z obstoječim parcelnim stanjem
3. Ureditvena situacija s prikazom vplivov in povezav s sosednjimi območji
3.1 Pregledna ureditvena situacija
3.2 Ureditvena situacija
3.3 Ureditvena situacija – Zasnova nosilne konstrukcije
3.4 Prerezi
4. Prikaz ureditev glede poteka omrežij in priključevanja objektov na gospodarsko javno infrastrukturo ter grajeno javno dobro
5. Prikaz ureditev, potrebnih za celostno ohranjanje kulturne dediščine, varovanje okolja, naravnih virov in ohranjanje narave
6. Prikaz ureditev, potrebnih za obrambo ter varstvo pred naravnimi in drugimi nesrečami, vključno z varstvom pred požarom
7. Načrt parcelacije.

(4) Priloge prostorskega akta so:

1. Izvleček iz hierarhično višjega prostorskega akta, ki se nanaša na obravnavano območje
2. Prikaz stanja prostora
3. Strokovne podlage, na katerih temeljijo rešitve prostorskega akta
4. Smernice in mnenja
5. Obrazložitev in utemeljitev prostorskega akta in predvidenega posega
6. Povzetek za javnost
7. Okoljsko poročilo.

II. OPIS PROSTORSKE UREDITVE, KI SE NAČRTUJE S PROSTORSKIM AKTOM

3. člen

(predmet prostorskega akta)

(1) Predmet prostorskega akta so prostorske ureditve na območju vodnega zemljišča morja, ki so na podlagi Dogovora z Ministrstvom za okolje in prostor Republike Slovenije prostorske ureditve skupnega državnega in lokalnega pomena (št. dokumenta 3505-6/2014 z dne 11. 10. 2016).

(2) Načrtovana prostorska ureditev je primarno objekt vodne in pristaniške infrastrukture za zaščito in varovanje notranjosti zaliva in obal pred škodljivim delovanjem morja s spremljajočimi ureditvami javnega mestnega odprtega prostora in mestne obale (večnamenska tlakovana površina, parkovne ureditve, obalna promenada …) ter vso potrebno spremljajočo gospodarsko javno infrastrukturo.

(3) Prostorski akt določa mejo urejanja, funkcijo območja, lego in obliko prostorske ureditve, pogoje za projektiranje in gradnjo, ki vključujejo pogoje za urbanistično, arhitekturno in krajinsko oblikovanje, pogoje za parcelacijo, pogoje za infrastrukturno opremljanje in urejanje območja, ukrepe varstva okolja, obrambe in zaščite, obveznosti investitorja in izvajalcev, etapnost izvedbe, možna odstopanja ter določbe v zvezi z veljavnostjo prostorskih aktov in nadzorom nad izvajanjem odloka.

(4) Skladno s smernicami in pogoji nosilcev urejanja prostora so predmet prostorskega akta tudi druge prostorske in infrastrukturne ureditve na sosednjih ali vplivnih območji, če jih pogojuje izvedba osnovnih ureditev iz predhodnega odstavka tega člena oziroma so potrebne za vključitev nove prostorske ureditve v sosednje ureditve.

4. člen

(opis prostorske ureditve)

Na vodno zemljišče morja se umešča novo kopno površino s funkcijo valobrana kot razširitev v podaljšku obstoječega ribiškega pomola v Kopru. Prostorska ureditev vključuje skalomet, nasutje nove kopne površine in grajeno obalo. Osrednji del ureditve je tlakovana in delno ozelenjena (travnata) površina, ki v celoto združuje različne obalne motive in ureditve.

5. člen

(funkcija območja)

(1) Območje se nahaja na delu planske celote KV-26 (vodno zemljišče – morje).

(2) Prostorska ureditev se prednostno načrtuje kot valobran za zaščito in varovanje notranjosti Semedelskega zaliva pred škodljivim delovanjem morja na območju obalnega akvatorija in obal, predvsem pred vse pogostejšimi močnimi vetrovi, visokimi valovi in poplavami ter erozijo. Ob tem pa bo predstavljala prvino v prostoru, ki bo vsebinsko smiselno in strukturno skladno dopolnjevala obstoječe obmorske in maritimne ureditve v širšem prostoru mesta in zaliva. Zaščitna (varovalna) funkcija bo dopolnjena oziroma nadgrajena s spremljajočimi ureditvami za javne mestne vsebine in programe (večnamenska tlakovana površina, parkovne ureditve, obalna promenada ipd.).

(3) Funkcija in programi območja se načrtujejo kot dopolnitev in zaokrožitev obstoječih programov na kontaktnem prostoru Semedelskega zaliva (ribiški pomol, mestno pristanišče), obalne promenade in mestnega središča Kopra.

(4) Prostorska ureditev in nove obale bodo javno dostopne.

6. člen

(vrste osnovnih objektov glede na namen)

(1) Skladno z enotno klasifikacijo objektov (CC-SI) so dopustni naslednji osnovni objekti pod pogoji tega odloka:

2 GRADBENI INŽENIRSKI OBJEKTI

21121 Lokalne ceste, javne poti

215 Pristanišča, plovbne poti, pregrade in jezovi ter drugi vodni objekti

222 Lokalni cevovodi, lokalni (distribucijski) elektroenergetski vodi in lokalna (dostopovna) komunikacijska omrežja

24122 Drugi gradbeni inženirski objekti za šport, rekreacijo in prosti čas

24205 Drugi gradbeni inženirski objekti, ki niso uvrščeni drugje

3 DRUGI GRADBENI POSEGI

(2) Dovoljeni so objekti za funkcionalne potrebe območja in v smislu prilagoditev in navezav obstoječih ureditev na sosednjih območjih.

7. člen

(vrste gradenj in dopustnih posegov)

(1) Prostorski načrt načrtuje:

– preurejanje in preoblikovanje morskega dna (utrjevanja, nasutja);
– ustvarjanje nove kopne površine;
– urejanje novih obal (kot skalomet, obalni zid);
– urejanje tlakovanih javnih površin;
– urejanje parkovnih površin s pešpotmi in zasaditvami;
– celovito infrastrukturno opremljanje območja;
– urbana oprema.

(2) Dopustni so naslednji posegi in gradnje:

– nova gradnja;
– odstranitev objektov;
– rekonstrukcije, dozidave in nadzidave objektov;
– urejanje prometnih površin in ureditev;
– urejanje energetske, telekomunikacijske in komunalne infrastrukture;
– urejanje zelenih površin;
– maritimne ureditve in gradnje.

(3) Dopustna je gradnja in postavitev nezahtevnih in enostavnih objektov iz skupine pomožnih objektov v javni rabi, skladno s predpisom, ki ureja vrsto objektov glede na zahtevnost.

III. UMESTITEV NAČRTOVANE UREDITVE V PROSTOR

8. člen

(lega in meja območja)

(1) Prostorska ureditev je umeščena v severovzhodnem delu Semedelskega zaliva kot podaljšanje in razširitev obstoječega ribiškega pomola v Kopru. Prostorska ureditev se neposredno navezuje na obalne ureditve mestnega pristanišča Kopra.

(2) Ureditveno območje prostorskega akta obsega okvirno 4,4 ha vodnega zemljišča morja na delu parcele 3/16 k.o. Morje, ožje območje predvidene prostorske ureditve pa 2,0 ha.

(3) Lega območja v širšem prostoru in meja območja sta prikazani na načrtih grafičnega dela iz 2. člena tega odloka.

9. člen

(vplivi in povezave prostorskih ureditev s sosednjimi območji)

(1) Prostorske ureditve, ki se načrtujejo s tem prostorskim aktom, so pomembne za zaščito in varovanje širšega območja Semedelskega zaliva in obal, ki bodo tako zaščiteni pred visokimi valovi, erozijo in poplavljanjem. Prostorska ureditev predstavlja del celovite maritimne ureditve za zaščito Semedelskega zaliva in kot taka dopolnjuje prostorske ureditve južnega dela Semedelskega zaliva, ki so načrtovane z Lokacijskim načrtom »Marina in komunalni privezi« v Kopru.

(2) Prostorska ureditev se strukturno in vsebinsko navezuje na prostorske ureditve in programe sosednjih območij: na morski akvatorij in obalne ureditve, ribiški pomol in mestno pristanišče ter obalno promenado.

(3) Ureditve javnega odprtega prostora bodo dopolnjevale obstoječe programe in ureditve javnega odprtega mestnega prostora, še posebej mestnih obalnih ureditev Kopra. S tem bo prostorska ureditev kakovostno prispevala k urbanemu obalnemu ambientu, utrjeval se bo obmorski značaj in prepoznavna podoba Kopra kot obmorskega mesta.

(4) Prostorska ureditev bo ob upoštevanju višinskih gabaritov obstoječega ribiškega pomola skladno dopolnjevala in se podredila morski mestni silhueti historičnega mestnega jedra Kopra.

(5) Infrastrukturno opremljanje območja je predvideno z navezavami na omrežja, objekte in naprave internih infrastrukturnih vodov in gospodarske javne infrastrukture v kontaktnem prostoru obstoječega ribiškega pomola in mestnega središča.

IV. ZASNOVA PROSTORSKE UREDITVE S POGOJI IN USMERITVAMI ZA PROJEKTIRANJE IN GRADNJO

10. člen

(zasnova prostorske ureditve)

(1) Načrtovane so prostorske ureditve kot nova kopna površina v obalnem akvatoriju morja z neposredno navezavo oziroma kot nadaljevanje obstoječega ribiškega pomola v Kopru ob upoštevanju njegovih višinskih gabaritov in oblikovne zasnove.

(2) Prostorska ureditev bo primarno v funkciji valobrana kot sklop gradbeno-tehničnih in konstrukcijskih elementov za zaščito in zavarovanje pred škodljivim delovanjem morja. Ureditve se bodo poleg osnovne zaščitno-varovalne funkcije lahko uporabljale za sprehajanje, počitek, raznovrstne dogodke na prostem ipd.. Osrednje območje je večnamenska parkovno urejena površina, delno tlakovana in delno ozelenjena (travnata). V zaključnem delu ploščadi je predviden novi svetilnik.

(3) V načrtih grafičnega dela iz 2. člena tega odloka je prikazana izhodiščna zasnova prostorske ureditve, ki opredeljuje glavne vsebinske, funkcionalne in prostorske okvire ter strukturna razmerja, ki se lahko podrobneje strukturirajo ali spreminjajo, ob upoštevanju lokacijskih razmer, funkcionalnih pogojev in vključevanju v širši prostorski kontekst. Dopustna odstopanja za oblikovanje so podrobneje opredeljena v 34. členu odloka.

(4) Zasnova zunanje (parterne) ureditve se podrobneje obdela v okviru projektne dokumentacije za pridobitev gradbenega dovoljenja.

11. člen

(urbanistične in oblikovne usmeritve)

(1) Načrtovana prostorska ureditev je umeščena v prostor tako, da se mikrolokacijsko, oblikovno, orientacijsko in glede dostopa navezuje na obstoječe ureditve mestne obale.

(2) Zasnova prostorske ureditve upošteva vzpostavljena strukturna razmerja v odnosu do obstoječih mestnih obal, silhuete in gabaritov historičnega mestnega jedra ter celotnega Semedelskega zaliva.

(3) Prostorska ureditev in nove obale bodo javno dostopne. Ureditve zunanjih površin morajo omogočati uporabo in dostope funkcionalno oviranim osebam.

12. člen

(merila in pogoji za urbanistično in arhitekturno oblikovanje ter gradbeno-tehnično načrtovanje)

(1) Lega in oblika prostorske ureditve se morata ravnati po maritimnih izhodiščih za zaščito pred prevladujočimi vetrovi in valovi, ob upoštevanju geoloških, hidroloških, bioloških in drugih značilnosti akvatorija in omogočanja varne plovbe in rabe v zalivu. Prav tako je pri določitvi mikrolokacije in podrobnejše ureditve ter tehnologije izvedbe prostorske ureditve treba upoštevati tudi naravne in hidrološke značilnosti in razmere v zalivu.

(2) Na zunanji (severni in zahodni) strani valobrana je predviden skalomet z dvignjenim parapetnim obalnim zidom, na notranji (južni) strani pa je predvidena grajena obala z obalnim zidom. Obalni zid mora na tem delu zaliva omogočati zadostne globine morja za varno plovbo, s čimer se omogoča tudi ureditev dnevnih privezov. Osrednji del valobrana predstavlja delno tlakovano in delno ozelenjeno (travnato) parkovno površino.

(3) Zasnova prostorske ureditve mora upoštevati višinsko koto tlaka in obalnega parapetnega zidu obstoječega ribiškega pomola. Znotraj obravnavanega območja ni dopustna graditev objektov in krajinskih ureditev vertikalnega razvoja, ki bi presegali maksimalne višinske gabarite:

– višinska kota tlaka + 1,60 m.n.v.;

– višinska kota krone obalnega parapetnega zidu + 2,70 m.n.v..

(4) Višinska kota tlaka iz predhodnega odstavka je določena na obalni črti, to je na robu obalnega zidu, in predstavlja najnižjo višinsko koto tlaka, ki se na območju ureditve lahko spreminja glede na zasnovo površinskega odvodnjavanja padavinskih voda in podrobnejšo zasnovo zunanje ureditve, vendar ne višje od + 2,70 m.n.v..

(5) Okvirne maksimalne tlorisne dimenzije kopenskega dela prostorske ureditve:

– 220 m v smeri daljše stranice;

– 71 m na najširšem delu ureditve;

– 183 m v smeri podaljšanja obstoječega pomola.

(6) Izhodiščna zasnova konstrukcije prostorske ureditve je težnostna obala s sredinskim nasutjem, temeljena na z gruščnatimi piloti izboljšanih temeljnih tleh. Konstrukcija vključuje:

– izboljšanje temeljnih nosilnih tal morskega dna z gruščnatimi koli Φ 80 cm v rastru 2,00 × 2,00 m do globine – 25,00 m na celotni površini prostorske ureditve;

– postavitev obodne nosilne konstrukcije iz montažnih armiranobetonskih elementov, ki se prilagodijo obodu tlorisne zasnove valobrana;

– zapolnitev notranjosti s kamnitim nasutjem do kote + 1,00 m;

– končno konstrukcijo zgornje ureditve (nad koto nosilne konstrukcije + 1,00 m).

(7) Prepust na stiku novega valobrana z obstoječim pomolom se izvede kot armiranobetonska prekladna konstrukcija maksimalnih tlorisnih dimenzij 16,00 × 21,00 m, temeljena na globokih pilotih.

(8) Obalni parapetni zid se predvidi na severni in zahodni strani nove prostorske ureditve na stiku skalometa in obalne promenade. Okvirna dolžina zidu je 283 m. Zasnova obalnega parapetnega zidu mora upoštevati oblikovne značilnosti in dimenzije obstoječega obalnega parapetnega zidu ribiškega pomola: višinska kota krone zidu + 1,70 m.n.v., širina zidu 1,00 m. Na območju preliva je parapetni zid zasnovan s prekinitvami, ki omogočajo prehodnost in povezanost med vsemi obstoječimi in predvidenimi obalnimi ureditvami. Zid se v nadaljnjih fazah projektiranja lahko načrtuje v drugačni rešitvi (s prekinitvami ali kontinuirano), ob zagotavljanju ustrezne peš prehodnosti in zaščite pred valovanjem.

(9) Končna zasnova zunanje ureditve se mora pri oblikovanju, izboru materialov, njihovi obdelavi in dimenzijam zgledovati po ureditvi obstoječega ribiškega pomola:

– skalomet se predvidi v minimalni širini 25 m in v položnem naklonu 30% iz večjih kamnitih blokov apnenca s posameznimi kamnitimi bloki iz lokalnega flišnega peščenjaka;

– obalni parapetni zid se predvidi iz kamnitih blokov apnenca;

– tlak obalne promenade in osrednje ploščadi se predvidi iz lokalnega flišnega peščenjaka;

– obalni zid na južni strani valobrana: zgornji zaključek se predvidi iz rezanih kamnitih blokov sivega peščenjaka, čelo pod njim pa prav tako v kamniti izvedbi iz lokalnega flišnega peščenjaka do minimalno – 0,50 m geodetske kote.

13. člen

(merila in pogoji za krajinsko oblikovanje)

(1) Zasnova, oblikovalske in tehnične rešitve zunanje ureditve se morajo prilagoditi primarni varovalni-zaščitni funkciji valobrana ter gradbeno-tehnični zasnovi nosilne konstrukcije, upoštevajoč nosilnost in konstrukcijske značilnosti posameznih elementov.

(2) Osrednjo zeleno (travnato) površino na obrobju dopolnjujejo vegetacijski elementi, ki nimajo izrazitega vertikalnega razvoja in višinsko ne smejo presegati višinske kote obstoječega obalnega parapetnega zidu + 2,60 m.n.v..

(3) Pri zasaditvah naj se uporabljajo lokalno uveljavljene rastlinske vrste s poudarkom na rastlinah, ki so primerne za rastiščne pogoje v neposredni bližini morja. Pri načrtovanju nasadov je treba upoštevati vidik minimalnega vzdrževanja ob ustrezni funkciji in videzu nasada, zagotavljanje varnosti in preprečevanje funkcionalnih vplivov na druge elemente prostorske ureditve (infrastrukturni vodi, prometne in intervencijske površine, varnost uporabnikov …).

(4) Ozelenitev in druge ureditve zunanjih površin ne smejo škodljivo vplivati na obstoječe in predvidene infrastrukturne objekte in naprave, onemogočati njihovega vzdrževanja in uporabe/delovanja.

(5) Krajinske ureditve območja se podrobneje obdelajo in načrtujejo z načrtom krajinske arhitekture v okviru projektne dokumentacije za pridobitev gradbenega dovoljenja.

14. člen

(pogoji za parcelacijo)

(1) Načrt parcelacije iz 2. člena odloka temelji na določitvi površin, ki bodo potrebne za izgradnjo načrtovanih posegov. Dopustna so odstopanja od prikazane parcele za gradnjo, če to pogojujejo spremenjena lega, oblika, konstrukcija zasnova ali tehnologija izvedbe, ki bodo nastale kot posledica podrobnejših terenskih in tehničnih preveritev in obdelav v nadaljnjih fazah načrtovanja in izvedbe prostorske ureditve.

(2) Po realizaciji posegov se parcele na podlagi lastništva in upravljanja ter glede na namembnost sosednjih območij lahko tudi spremenijo (delijo ali združujejo) ali priključijo parcelam sosednjih območij.

(3) Spremembe katastrskega oziroma zemljiškoknjižnega stanja, ki se nanašajo na vodna zemljišča v lasti Republike Slovenije, se lahko izvedejo izključno na podlagi predhodnega pisnega dogovora z Direkcijo RS za vode.

V. POGOJI GLEDE PRIKLJUČEVANJA OBJEKTOV NA GOSPODARSKO JAVNO INFRASTRUKTURO IN GRAJENO JAVNO DOBRO

15. člen

(skupne določbe in pogoji)

(1) Pri načrtovanju posegov v prostor se upoštevajo vsi obstoječi in predvideni infrastrukturni vodi in naprave ter omejitve glede poseganja v njihove varovalne pasove na območju in sosednjih območjih.

(2) Infrastrukturno opremljanje in infrastrukturna oskrba načrtovane prostorske ureditve sta predvidena z navezavo in priključevanjem na obstoječe objekte in naprave gospodarske javne infrastrukture obstoječega ribiškega pomola. Rešitve infrastrukturnega napajanja je v primeru predhodne ali sočasne izvedbe razširitve ribiškega pomola možno prilagoditi in načrtovati tudi na novo izvedene infrastrukturne objekte in naprave ob upoštevanju projektnih rešitev projekta za izvedbo razširitve ribiškega pomola.

(3) Projektne rešitve morajo ustrezati kriterijem racionalne in varne izgradnje, varnega in zanesljivega delovanja in vzdrževanja ter varovanja okolja, pri čemer je treba zagotoviti, da infrastrukturno opremljanje območja ne bo poslabšalo obstoječih razmer infrastrukturne opremljenosti in oskrbe na sosednjih in vplivnih območjih.

(4) Vsi objekti, naprave in ureditve gospodarske javne infrastrukture, vključno z medsebojnimi križanji in potrebnimi zaščitami, se načrtujejo in izvedejo skladno s predpisi in s soglasji pristojnih upravljavcev.

(5) Objekte in naprave obstoječe in predvidene gospodarske javne infrastrukture se načrtuje medsebojno usklajeno, upoštevajoč zadostne medsebojne odmike, odmike od drugih struktur ter pogoje križanj.

(6) Detajli vzporednih potekov in križanja vseh (obstoječih in predvidenih novih) infrastrukturnih vodov morajo biti obdelani v projektni dokumentaciji za pridobitev gradbenega dovoljenja in za izvedbo.

(7) Situativno so rešitve glede priključevanja območja na gospodarsko javno infrastrukturo in ostala infrastrukturna oprema prikazane na grafičnem načrtu št. 5. Prikaz ureditev glede poteka omrežij in priključevanja objektov na gospodarsko javno infrastrukturo ter grajeno javno dobro.

16. člen

(zasnova prometne ureditve)

(1) Zasnova prometa načrtuje prometno napajanje z navezavo na obstoječe in predvidene prometne površine ribiškega pomola in Ukmarjevega trga.

(2) Zasnova prometa predvideva dostop in prometne površine za pešce in kolesarje, ki bo omogočala tudi nujno intervencijo in servisni/manipulativni dostop za vzdrževanje javne površine in svetilnika. Ves ostali motorni promet ostaja omejen na obstoječe ureditve na kontaktnem območju (parkirišče na Ukmarjevem trgu).

(3) Prostorske ureditve morajo omogočati dostop in uporabo funkcionalno oviranim osebam.

(4) Prometna infrastruktura mora biti projektirana skladno z določili veljavnih področnih predpisov.

17. člen

(zasnova morskih prometnih ureditev)

(1) Za zagotovitev varne plovbe je poleg zadostne dimenzije plovne poti, potrebno zagotoviti ustrezno plovno infrastrukturo – svetlobno signalizacijo plovne poti s svetilniki na vstopu v akvatorij, boje, ki označujejo le-te in druge objekte za varnost plovbe. Nova maritimna ureditev, vključno z novo plovno potjo mora zagotavljati vsaj enake pogoje in varnost plovbe ter uporabo mestnega pristanišča in privezov glede na obstoječe stanje.

(2) Prostorsko in funkcionalno mora biti prostorska in maritimna ureditev valobrana usklajena s predvidenimi maritimnimi ureditvami na območju Semedelskega zaliva in ustja Badaševice.

(3) Obalni zid in globine morja na jugozahodni in južni strani valobrana morata zagotavljati varno plovbo.

(4) Na posameznih delih obalnega zidu se lahko uredijo dodatni dnevni privezi, ki ne smejo ovirati varnosti plovbe.

(5) V fazi izdelave projektne dokumentacije za pridobitev gradbenega dovoljenja je za zagotovitev varne plovbe potrebno izdelati maritimno študijo, ki mora upoštevati situacijo končne ureditve novo nastalega akvatorija Semedelskega zaliva, vključno z drugimi načrtovanimi prostorskimi ureditvami (marina) in prestavitvijo vplovnega kanala. Maritimna študija mora biti izdelana skladno z mednarodnimi tehničnimi standardi in

mora zajemati privezovalne sheme za tipična plovila, za katera je pristanišče dimenzionirano, navigacijske in oceanografske značilnosti akvatorija, tehnične značilnosti obale in plovil, ki jim je objekt pristaniške infrastrukture namenjen, ukrepe za zagotavljanje varnosti plovbe med manevriranjem plovil ter ves čas, ko je plovilo v pristanišču in postopke v izrednih razmerah. Maritimna študija naj prouči predvsem:

– vplovitev oziroma izplovitev iz akvatorija (glede na podane variante enosmerni - dvosmerni promet);
– režim plovbe v akvatoriju;
– vpliv na lokalni pomorski promet;
– ustrezno označitev plovnih poti;
– ustreznost globin glede na potek vplovne poti.

18. člen

(elektroenergetsko omrežje in javna razsvetljava)

(1) Napajanje in oskrba območja z električno energijo bosta načrtovana skladno s pogoji upravljavca javnega elektroenergetskega omrežja. Vsa elektroenergetska infrastruktura mora biti načrtovana skladno z veljavnimi tehničnimi predpisi in standardi, Energetskim zakonom, Uredbo o splošnih pogojih za dobavo in odjem električne energije in Uredbo o energetski infrastrukturi.

(2) Elektro napajanje je predvideno z navezovanjem na obstoječe elektro omrežje na območju obstoječega ribiškega pomola. Na območju so predvideni elektroenergetski priključki za posamezne uporabnike (svetilnik, omarice za prireditve, dnevni privezi) ter javna razsvetljava.

(3) Za potrebe po električni energiji do 50 kW je za napajanje treba napeljati nov NN kabelski izvod NAYY-J 4 × 240 mm^2 iz TP Koper 6 po obstoječi kabelski kanalizaciji do nove priključne elektro omare. Obstoječa kabelska kanalizacija ribiškega pomola dopušča uvlečenje dodanih kablovodov, zato izgradnja nove kabelske kanalizacije v tem primeru ni potrebna.

(4) V primeru potreb po električni energiji nad 50 kW pa bo treba zgraditi novo TP s pripadajočim 20kV kabelskim vzankanjem in NN kabelske izvode za uporabnike.

(5) Kabelska TP mora biti zgrajena za napetost 20/0,4 kV in ustrezno nazivno moč, z urejenim dostopom za tovornjak z dvigalom skupne teže 20 t. Če bo TP zgrajena v stavbi za druge namene, mora biti locirana v pritličju, po možnosti na vogalu zgradbe in mora biti neposredno dostopna od zunaj. 20 kV kablovod mora biti zgrajen s standardnimi enožilnimi 20 kV kabli, položenimi v kabelsko kanalizacijo PVC po celotni trasi.

(6) NN omrežje mora biti v urbanih območjih zgrajeno kot kabelsko omrežje v PVC kabelski kanalizaciji v težki radialni izvedbi s povezovanjem prostostoječih razdelilnih omar. Zaščitni ukrep pred električnim udarom pa mora biti s samodejnim odklopom napajanja.

(7) Javna razsvetljava se načrtuje kot podaljšanje obstoječega omrežja javne razsvetljave ribiškega pomola s potekom povezovalnega voda v/tik ob obstoječem obalnem parapetnem zidu v podzemni kabelski kanalizaciji. Javna razsvetljava podaljšanja pomola se zasnuje kot zanka, ki sledi obodni sprehajalni poti. Dodatno se predvidi javno razsvetljavo osrednje večnamenske tlakovane površine. Osvetlitev javnih površin se podrobneje načrtuje v projektni dokumentaciji za pridobitev gradbenega dovoljenja in za izvedbo glede na izbor svetilk, ob upoštevanju smiselnega vključevanja in enotne zasnove javne razsvetljave širšega območja ribiškega pristanišča in Ukmarjevega trga.

(8) Vsa prižigališča javne razsvetljave morajo biti izvedena nad višinsko kot +2,75 m.n.v.. Morebitna kabelska kanalizacija za elektro vode oziroma vgradnja kablovodov mora biti izvedena vodotesno.

19. člen

(telekomunikacijsko omrežje)

V primeru potreb po vzpostaviti telekomunikacijske povezave se kot priključno mesto upošteva priključno točko »5« ob križišču ulice Belveder s Kopališkim nabrežjem.

20. člen

(vodovodno omrežje in oskrba z vodo)

(1) Priključno mesto na javno vodovodno omrežje je obstoječi kombinirani vodomer DN 50/20 na Ukmarjevem trgu, ki se napaja iz glavnega vodohrana RZ Rižana 5000 m^3, na koti 56,59 m.n.v.. Oskrba s pitno in požarno vodo je predvidena z dograditvijo internega vodovodnega omrežja od obstoječega ribiškega pomola do predvidenih porabnikov na območju novega valobrana.

(2) Na poteku trase vodovoda se predvidijo interni vodovodni priključki za posamezne ureditve in porabnike (hidrantno omrežje, dnevni privezi, pitnik, fontana, namakanje zelenic).

(3) Sistem internega vodovodnega omrežja mora biti izveden tako, da niso možni povratni vplivi vode v javni vodovodni sistem. Enako velja za interni sistem požarne varnosti, ki mora biti obdelan v okviru projektne dokumentacije za pridobitev gradbenega dovoljenja skladno s študijo in predpisi o požarni varnosti tako, da bo zagotovljena tudi izmenjava vode.

(4) Glede na podrobnejšo zasnovo ureditve in preračun potrebnih količin vode za namakanje se le-to lahko delno ali v celoti zagotovi tudi z zbiranjem čistih meteornih vod s tlakovanih površin.

21. člen

(kanalizacija)

(1) Za predvidene ureditve fekalna kanalizacija ni potrebna in predvidena.

(2) Meteorne odpadne vode se odvajajo pretežno s ponikanjem (na zelenicah) oziroma preko interne kanalizacije ali površinsko-gravitacijsko neposredno v morje.

(3) Čiste padavinske vode se vodijo v meteorno kanalizacijo preko peskolovov. Čiste padavinske vode se lahko vodijo v poseben zbiralnik za interno napajanje namakalnega sistema.

22. člen

(zbiranje odpadkov)

(1) Za potrebe območja ni predvideno urejanje novih zbiralnic odpadkov. Za zbiranje odpadkov se uporablja obstoječa zbiralnica odpadkov in ločeno zbranih frakcij na Ukmarjevem trgu, ki je dostopna za specialna vozila za odvoz odpadkov.

(2) V okviru urbane opreme je treba na območju namestiti koše za odpadke. Vrsto, tip in število posod določi projektant v fazi projekta za pridobitev gradbenega dovoljenja v sodelovanju z izvajalcem odvoza odpadkov.

(3) Na področju zbiranja in odvoza odpadkov je treba upoštevati Odlok o ravnanju s komunalnimi odpadki na območju Mestne občine Koper in ostalo veljavno področno zakonodajo.

23. člen

(grajeno javno dobro)

Prostorska ureditev se v celoti načrtuje kot grajeno javno dobro. Zagotovljen bo javni dostop in uporaba površin in ureditev ob upoštevanju pogojev, pravil in omejitev posameznih specifičnih programov in ureditev, vključno z zagotavljanjem uporabe in dostopa ureditev funkcionalno oviranim osebam.

VI. REŠITVE IN UKREPI ZA CELOSTNO OHRANJANJE KULTURNE DEDIŠČINE, VAROVANJE OKOLJA, NARAVNIH VIROV IN OHRANJANJE NARAVE

24. člen

(splošna določila za varovanje okolja)

(1) Varovanje okolja je treba zagotavljati v vseh fazah prostorske ureditve: v fazi načrtovanja, izvedbe in obratovanja oziroma končne uporabe ureditev.

(2) Na območju so predvidene dejavnosti, ki ne bodo povzročale vplivov in emisij v okolje nad dovoljenimi vrednostmi glede na opredeljeno namensko rabo območja.

(3) Rešitve in ukrepi za varovanje okolja, naravnih virov in ohranjanje narave so opredeljeni skladno s predpisi in smernicami pristojnih nosilcev urejanja prostora, strokovnimi podlagami in okoljskim poročilom, ki je sestavni del prostorskega akta.

25. člen

(celostno ohranjanje kulturne dediščine)

(1) Območje prostorskega akta ne posega na zavarovana območja ali enote kulturne dediščine. Na stičnem območju urejanja ter v območju vplivov novih posegov na okolje se nahajata enoti kulturne dediščine:

– (1) Koper – mestno jedro (vplivno območje spomenika) (EŠD 235) in

– (2) Koper – Arheološko najdišče Koper (EŠD 236).

Območje prostorskega akta se deloma prekriva tudi z varovanim akvatorijem ureditvenega območja Odloka o lokacijskem načrtu »Marina in komunalni privezi« v Kopru (3) kot dodatno arheološko varstveno območje.

(2) Pravni režim varstva za vplivno območje spomenika (1) določa, da morajo biti posegi in dejavnosti prilagojeni celostnemu ohranjanju dediščine ter ohranitev prostora, ki ima pomen vmesnega območja med srednjeveško zasnovanim historičnim jedrom in novo mestno pozidavo. Dopustni so posegi, katerih namen je ureditev prostora kot pripadajočega dela spomenika in s katerimi se pomen historičnega mestnega jedra poudari, nikakor pa posegi v vplivno območje ne smejo degradirati historičnih kvalitet urbanističnega spomenika. Za spomenik in vplivno območje velja II. stopnja arheološkega varstvenega režima, ki določa izvedbo arheoloških zaščitnih raziskav pred vsemi zemeljskimi posegi in v primeru pomembnih najdb njihovo prezentacijo “in situ”.

(3) Zasnova ureditve se mora glede tlorisnih in višinskih gabaritov, izbora in oblikovanja grajenih in krajinskih elementov podrediti značilni historični podobi mesta, zlasti pa njegovi mestni veduti in silhueti. S tem bo zagotovljeno trajnostno in celostno ohranjanje in kakovostno dopolnjevanje morske mestne silhuete starega mestnega jedra Kopra kot pomembne sestavine naselbinske kulturne dediščine. Podrobnejše so pogoji za urbanistično, arhitekturno in krajinsko oblikovanje prostorske ureditve, s katerimi bo skladno dopolnjevanje zagotovljeno, opredeljeni v 10.–13. členu odloka.

(4) V primeru posegov na območju registriranega arheološkega najdišča (2) je treba upoštevati varstveni režim, ki določa, da se arheološko najdišče varuje pred posegi, ki bi lahko poškodovali arheološke ostaline ali spremenili njihov vsebinski in prostorski kontekst. Posegi so dovoljeni, če se izvedejo na območju stavbnih zemljišč ali na robnih delih najdišča, in če se na podlagi rezultatov predhodnih arheoloških raziskav izkaže, da je zemljišče mogoče sprostiti za poseg. Na območju registriranega arheološkega najdišča Koper EŠD 236 (obstoječi ribiški pomol) so bile v fazi njegove prenove v letu 2013 že opravljene prehodne arheološke raziskave (izvajalec Augusta d.o.o., Idrija). V primeru odkritja pomembnih arheoloških ostalin se zahteva izpolnitev varstvenih ukrepov za ohranitev in zaščito odkritih arheoloških ostalin »in situ«. Pri načrtovanju prostorskih rešitev in posegih na območju akvatorija Odloka o lokacijskem načrtu »Marina in komunalni privezi« v Kopru (3) je treba upoštevati varstveni režim za arheološke ostaline iz 22. člena navedenega odloka in Strokovnega mnenja o ogroženosti znanih podvodnih arheoloških najdišč in potencialnih podvodnih arheoloških najdišč v akvatoriju zamejenega območja v Semedelskem zalivu za marino in komunalne priveze (dokument ZVKDS, 2003).

(5) Investitor posega mora pred posegom v navedena varovana območja arheoloških najdišč ((2), (3)) zagotoviti izvedbo predhodne arheološke raziskave za natančnejšo določitev ukrepov varstva (določitev sestave in obsega arheoloških ostalin) in po potrebi za nadzorovano odstranitev arheoloških ostalin. Predhodno arheološko raziskavo za natančnejšo določitev ukrepov varstva je treba izvesti v fazi priprave projektne dokumentacije (pred izdajo kulturnovarstvenega soglasja za poseg), predhodno arheološko raziskavo za nadzorovano odstranitev arheoloških ostalin pa po potrebi pred izvedbo posega. Obseg, raziskovalne postopke in sosledje predhodnih arheoloških raziskav določi Zavod za varstvo kulturne dediščine Slovenije (ZVKDS) v kulturnovarstvenih pogojih. Stroške raziskave, ki vključujejo terenske in poterenske postopke, pripravo poročila, predajo arhiva arheološkega najdišča pristojnemu muzeju, krije investitor posega, v kolikor predpisi o varstvu kulturne dediščine ne določajo drugače.

(6) Za vse posege v varovana območja kulturne dediščine je potrebno pridobiti kulturnovarstvene pogoje in kulturnovarstveno soglasje ZVDKS. Za izvedbo predhodne arheološke raziskave je potrebno pridobiti kulturnovarstveno soglasje za raziskavo in odstranitev arheološke ostaline, ki ga izda pristojni minister skladno s predpisi.

26. člen

(varstvo pred hrupom)

(1) Pri projektiranju, gradnji in obratovanju objektov morajo projektanti, izvajalci in investitorji upoštevati določbe o maksimalnih dovoljenih ravneh hrupa. Z aktivnimi in pasivnimi protihrupnimi ukrepi je treba zagotoviti, da ne bodo presežene dovoljene ravni hrupne obremenjenosti v delovnem in bivalnem okolju.

(2) Ukrepi varstva pred hrupom v času gradnje obsegajo naslednje ukrepe: upoštevanje časovnih omejitev in uporaba tehnično brezhibnih delovnih naprav in gradbenih strojev, ki so izdelani v skladu z emisijskimi normami za hrup gradbenih strojev.

(3) Dodatno so za čas gradnje predlagana podrobnejša priporočila glede časovnih omejitev izvajanja del:

– gradbena dela in transport naj potekajo v dnevnem času med 6. in 18. uro;

– gradbena dela s povečanimi impulznimi karakteristikami (skalomet, pilotiranje) lahko potekajo le ob delovnikih (ponedeljek–petek) v dnevnem času med 6. in 16. uro;

– gradbena dela naj se ne vršijo v obdobju poletne turistične sezone (od junija do avgusta).

(4) Po potrebi se postavijo začasne protihrupne ograje za omilitev širjenja hrupa iz območja gradbišča.

(5) V času po izvedbi posega stalnih virov hrupa ne bo, zato ukrepi za varstvo pred hrupom ne bodo potrebni.

(6) Ukrepe za varstvo pred hrupom v času gradnje, vključno z načrtom spremljanja stanja okolja se podrobneje določijo v okviru izdelave projektne dokumentacije za pridobitev gradbenega dovoljenja in za izvedbo.

27. člen

(varstvo zraka)

(1) Za zmanjšanje onesnaževanja zraka med gradnjo je treba izvajati naslednje ukrepe:

– čiščenje vozil pri vožnji z območja gradbišča na javne prometne površine in vlaženje odkritih in neutrjenih površin gradbišča ob suhem in vetrovnem vremenu za preprečevanje nekontroliranega raznosa prašnih delcev z območja gradbišča in s transportnih vozil;

– uporabo tehnično brezhibne gradbene mehanizacije in transportnih sredstev za zagotavljanje skladnosti z emisijskimi normami pri uporabljeni gradbeni mehanizaciji in transportnih sredstvih.

(2) Zavezanec za izvajanje ukrepov med gradnjo je izvajalec gradbenih del, ki mora z ukrepi zagotoviti, da na območjih v okolici gradbišča ne bodo presežene mejne vrednosti prašnih delcev v zraku.

28. člen

(varstvo tal in voda)

(1) Objekti na morski obali in v morju morajo biti zavarovani tako, da bodo prenesli najneugodnejše vplive z morske strani.

(2) Pri načrtovanju posegov je treba upoštevati zakonska določila v zvezi z dovoljenimi in nedovoljenimi posegi na vodnem in priobalnem zemljišču, zagotavljanjem dostopa in prehoda po obali in priobalnem pasu kakor tudi pogoje glede posegov v varovalnem območju kopalnih voda.

(3) Ustrezno je treba urediti meteorni odvodni sistem. Izlivni deli meteorne kanalizacije v morje morajo biti ustrezno zavarovani pred vnosom morskih sedimentov. V meteorni odvodni sistem, morje in v podtalje se lahko iz območja posegov spušča le čista voda, ki po kakovosti ustreza predpisanim določilom. Na mestih izpusta mora biti dana možnost jemanja vzorcev vode za analizo kakovosti. Izpust padavinskih odpadnih voda (razen strešnih) v območje kopalnih voda ni dovoljen.

(4) Osnovni omilitveni ukrepi za varstvo tal in voda med gradnjo so: gradbena dela je treba načrtovati tako, da se posegi izvajajo le v naprej predvidenem obsegu, med gradnjo se mora preprečiti neposredne posege v morje in onesnaževanje sedimenta z materiali, ki vsebujejo nevarne spojine, kot so klorirane organske spojine, toksične kovine in druge sestavine. V času gradnje bo treba zagotoviti vse potrebne varnostne ukrepe in takšno organizacijo gradbišča, da bo v največji meri preprečeno onesnaženje morja, ter izdelati interventni plan ukrepanja za možne nesreče.

(5) V času gradnje morajo biti vsa začasna skladišča in pretakališča goriv, olj in maziv ter drugih nevarnih snovi zaščitena pred možnostjo izliva v morje. Gradbišče naj bo zasnovano tako, da se v najmanjši možni meri posega/vpliva na/v morsko dno oziroma morsko okolje in v njem živeče organizme.

(6) Trajno skladiščenje nevarnih in škodljivih snovi v okviru predvidene prostorske ureditve ni predvideno.

(7) Prav tako ne sme priti do razlitja cementnih in apnenih mešanic v vodo (pranje gradbenih strojev z morsko vodo ni dovoljeno); za primere razlitja nevarnih tekočin je treba onesnaženi material (na primer onesnažena tla) preiskati in določiti način ukrepanja. Preiskave naj izvede ustrezna pooblaščena institucija skladno z veljavnimi predpisi.

(8) Vsi ukrepi za preprečitev škodljivih vplivov na stanje voda, morskega okolja in vodni režim morajo biti obdelani in ustrezno prikazani v projektni dokumentaciji za pridobitev gradbenega dovoljenja in za izvedbo, pri čemer naj se upoštevajo tudi naslednja priporočila iz okoljskega poročila:

– redno vzdrževanje;

– ustrezen prometni režim;

– uporaba brezhibne delovne mehanizacije in transportnih sredstev;

– zaščitni ukrepi v primeru nesreč in razlitij;

– prepovedano je odlaganje ali skladiščenje nevarnih snovi na priobalnih zemljiščih;

– vgradnja neoporečnega materiala.

29. člen

(ohranjanje narave)

(1) Območje se nahaja na ekološko pomembnem območju (EPO) Morje in morsko obrežje (ID koda 70000) ter v neposredni bližini naravne vrednote državnega pomena (ID št. 1611) in posebnega ohranitvenega območja Žusterna – rastišče pozejdonke (ID območja SI3000251).

(2) Za varstvo vrst in habitatnih tipov je treba upoštevati naslednje naravovarstvene smernice:

– Objekti in naprave se v prostor umestijo tako, da se ohranijo bistveni in bolje ohranjeni deli habitatnih tipov in habitatov vrst ter njihovo ugodno stanje, pri čemer se upoštevajo ugotovitve preveritve stanja rastlinskih in živalskih vrst ter bentoških habitatnih tipov na notranjem delu Semedelskega zaliva.

– Predvideni posegi se načrtujejo in izvedejo na način in v obsegu, da se zaradi izvedbe posega ne poslabšajo življenjski pogoji v notranjem delu Semedelskega zaliva (zastajanje vode, zamuljevanje, evtrofikacija ipd.) zaradi spremenjenih hidrografskih razmer v zalivu.

– V skalomet se vgradi kamnite bloke iz lokalnega flišnega peščenjaka kot substrat za naseljevanje obrežnih alg in pridnenih nevretenčarjev.

– Pri izvedbi posegov naj se predvidijo vsi možni prostorski in tehnični ukrepi, da se prepreči širjenje suspendiranega sedimenta v okolico območja posega. Pred izvedbo posega se zato okoli območja posega namesti zaščitno baražo (silt curtain), ki sega od morske gladine do morskega dna. Gradbena dela, pri katerih je pričakovati povišano količino suspendiranega sedimenta v vodi, naj se izvajajo v mirnih vremenskih razmerah in izven glavne vegetacijske sezone morskih travnikov, to je od novembra do maja.

– Pri nameščanju in uporabi delovne mehanizacije in orodij (plovila, splavi, bagri idr.) naj se mikrolokacije določi tako, da se prepreči neposredno in posredne poškodbe združb, vrst in habitatnih tipov morskega dna ter da se le-ti ohranjajo v ugodnem stanju.

– Gradnja mora potekati tako, da bo preprečeno onesnaževanje vode s strupenimi snovmi, ki se uporabljajo v gradbeništvu (goriva, olja in maziva, zaščitni premazi ipd.).

(3) Vsi zaščitni ukrepi za ohranjanje narave, vezani na izvedbo posega, se podrobneje določijo in načrtujejo v projektni dokumentaciji za pridobitev gradbenega dovoljenja in za izvedbo. Za zagotavljanje izvajanja in ustreznosti naravovarstvenih ukrepov je k projektni dokumentaciji obvezno pridobiti naravovarstveno soglasje.

30. člen

(spremljanje stanja okolja)

(1) Stanje kakovosti morja se spremlja preko državnega monitoringa, ki ga izvaja Direkcija RS za vode.

(2) V času gradnje je treba redno spremljati učinkovitost ukrepov zadrževanja suspendiranih delcev. Nadzor zagotovi investitor, izvaja ga usposobljeni strokovnjak.

(3) Spremljanje stanja za poplavno varnost ni potrebno.

(4) Spremljanje stanja obremenitev s hrupom v času gradnje je treba izvajati skladno s predpisi in obsega:

– nadzor nad skladnostjo uporabljene mehanizacije in strojev za gradnjo;

– nadzor nad upoštevanjem časovnih omejitev gradnje;

– izvedbo meritev hrupa v času intenzivnih gradbenih del (pilotiranje, gradnja skalometa ipd.) pri najbližjih stavbah z varovanimi prostori;

– obseg spremljanja stanja obremenitev s hrupom se podrobneje opredeli v projektni dokumentaciji za pridobitev gradbenega dovoljenja in za izvedbo. Zavezanec za izvedbo spremljanja stanja je izvajalec gradbenih del.

VII. REŠITVE IN UKREPI ZA OBRAMBO TER VARSTVO PRED NARAVNIMI IN DRUGIMI NESREČAMI, VKLJUČNO Z VARSTVOM PRED POŽAROM

31. člen

(rešitve in ukrepi za obrambo ter varstvo pred naravnimi in drugimi nesrečami, vključno z varstvom pred požarom)

(1) Na območju ni objektov ali ureditev za obrambo.

(2) Prostorska ureditev bo v funkciji zaščitnega ukrepa za varstvo pred škodljivim delovanjem in učinki morja.

(3) Prostorske ureditve morajo omogočati dostop za intervencijska vozila na predviden podaljšek pomola.

(4) Požarna varnost se med gradnjo in po njej ne sme poslabšati. Do obstoječih ureditev morajo biti zagotovljeni neovirani in varni dovozi, dostopi ter delovne površine za intervencijska vozila ter viri vode za gašenje.

(5) Za vse objekte je treba zagotoviti ustrezno stabilnost in jih dimenzionirati tudi na najneugodnejše vplive z morske strani.

(6) Manipulativna površina valobrana se nahaja v območju majhne poplavne nevarnosti, površina nad prelivom z manjšim delom na čelu obstoječega ribiškega pomola se nahaja v območju srednje poplavne nevarnosti.

(7) Za vse predvidene objekte (tudi komunalno infrastrukturo) je treba zagotoviti predpisano stopnjo poplavne varnosti ter pri tem zagotoviti najmanj obstoječo stopnjo poplavne varnosti za obstoječe objekte oziroma predvideti ustrezne omilitvene ukrepe. Vsa prižigališča javne razsvetljave morajo biti izvedena nad višinsko kot +2,75 m.n.v.. Morebitna kabelska kanalizacija za elektro vode oziroma vgradnja kablovodov mora biti izvedena vodotesno.

(8) Pred pričetkom izdelave nadaljnje projektne dokumentacije je treba na Direkcijo Republike Slovenije za vode dostaviti poplavne karte v skladu s Tehničnimi navodili izdelovalcem hidrološko hidravličnih študij za oddajo vektorskih podatkovnih slojev poplavnih (erozijskih) območij.

32. člen

(varstvo pred utopitvami)

V projektni dokumentaciji za pridobitev gradbenega dovoljenja je treba prikazati ukrepe za zagotavljanje varnosti pešcev in kolesarjev, skladno z zahtevami predpisov s področja varstva pred utopitvami.

VIII. ETAPNOST IZVEDBE

33. člen

(etapnost izvedbe)

(1) Prostorska ureditev se lahko izvaja fazno, pri čemer je treba upoštevati lokacijske omejitve, pogoje infrastrukturnega opremljanja in delovanja ter vplive na okolje. Prav tako je pomemben funkcionalni vidik posamezne etape. Etapni izvedbi mora biti prilagojena tehnologija izvedbe.

(2) Vsi posegi, povezani z izgradnjo osnovne konstrukcije valobrana, kot je definirana v 12. členu odloka, se morajo izvesti kot ena zaključena izvedbena etapa ob predhodni in sočasni izvedbi nujnih omilitvenih ukrepov, vezanih na izvedbo tovrstnih posegov.

(3) Pred pričetkom gradbenih del in za celoten čas izvajanja del, pri katerih je pričakovati povišano količino suspendiranega sedimenta v vodi, je treba okoli območja posega namestiti zaščitno baražo.

(4) Vsaka etapa mora tvoriti prostorsko in funkcionalno zaključeno celoto, ki ne sme predstavljati nevarnosti za uporabo, nesprejemljivih vplivov na okolje, škodljivih vplivov na vodni režim ali stanje voda ter ne sme ovirati ali prejudicirati izvedbe drugih predvidenih etap, objektov in ureditev.

IX. DOPUSTNA ODSTOPANJA

34. člen

(dopustna odstopanja)

(1) Odstopanja od oblikovne zasnove ter podanih tlorisnih in višinskih gabaritov prostorske ureditve niso dopustna, razen izjem, določenih v 12. členu odloka.

(2) Dopustna je drugačna konstrukcijska zasnova in/ali izvedba od predlagane izhodiščne konstrukcijske zasnove, podane v 12. členu odloka, vključno s skalometom, če se na podlagi podrobnejših geoloških, geomehanskih, maritimnih in drugih raziskav izkažejo kot ustreznejše, pri čemer pa morata biti zasnova in njena izvedba ponovno okoljsko ovrednoteni in optimizirani z omilitvenimi ukrepi, da bo dosežena vsaj enaka okoljska ustreznost in sprejemljivost posega od izhodiščnega predloga in enaka stopnja poplavne varnosti. Pod enakimi pogoji je dopustna tudi razširitev prepusta na stiku z obstoječim ribiškim pomolom, ob čemer pa je treba izvesti dodatne analize širjenja valovanja, ki bo vključevala tudi pojav defrakcije.

(3) Dopustna je drugačna zasnova parapetnega obalnega zidu od izhodiščne, podane v osmem odstavku 12. člena v smislu njegovih dimenzij in podrobnejšega strukturiranja (členitve, prekinitve, razširjeni deli ipd.), vendar ne s preseganjem maksimalne višinske kote krone zidu + 2,70 m.n.v. in ob zagotavljanju enake stopnje poplavne varnosti.

(4) Dopustna je spremenjena zasnova zunanje (parterne) ureditve, od prikazane v grafičnih načrtih 2. člena odloka, vendar skladno z vsemi ostalimi določili odloka, zlasti glede upoštevanja maksimalnih tlorisnih in višinskih gabaritov prostorske ureditve, vključevanja obveznih elementov zasnove (kot so skalomet, obalni parapetni zid, obalni zid) ter njihovega oblikovanja in izbora materialov.

(5) Odstopanja od zasnove infrastrukturnega opremljanja in napajanja so dopustna ob upoštevanju pogojev 15. člena odloka. Poleg tega so pri nadaljnjem načrtovanju in realizaciji prostorskega akta dopustne tudi druge rešitve infrastrukturne opreme in ureditev od prikazanih, če je to treba zaradi prilagajanja stanju na terenu, zaradi prilagoditev spremenjeni zasnovi zunanje (parterne) ureditve ali če gre za izboljšane tehnične in tehnološke rešitve. Pod enakimi pogoji je za izboljšanje stanja opremljenosti območja in predvidenih ureditev možno izvesti dodatna podzemna omrežja in naprave na območju ali na kontaktnih območjih.

(6) Vsa navedena odstopanja so dopustna, če se z njimi ne poslabšujejo prostorski in okoljski pogoji in razmere na območju predvidene prostorske ureditve, sosednjih ali vplivnih območjih.

(7) Skladno s spremembami pri oblikovanju in izvedbi prostorske ureditve je treba prilagajati tudi parcelacijo. Dopustna odstopanja za parcelacijo so opredeljena v 14. členu odloka.

X. DRUGI POGOJI ZA IZVEDBO PROSTORSKIH POSEGOV

35. člen

(nezahtevni in enostavni objekti)

Podrobnejše pogoje za postavitev nezahtevnih in enostavnih objektov na stavbnih zemljiščih so določeni v posebnem občinskem predpisu »Odlok o nezahtevnih in enostavnih objektih na stavbnih zemljiščih v Mestni občini Koper.

36. člen

(oglaševanje)

(1) Do uveljavitve predpisa, ki bo enovito urejal merila in pogoje za oglaševanje na območju Mestne občine Koper, je znotraj območja urejanja s tem odlokom prepovedana gradnja ali postavitev kakršnihkoli objektov za oglaševanje in postavitev oglasnih tabel ter naprav in predmetov ali sprememba obstoječih objektov oziroma delov objektov za objekte namenjene oglaševanju oziroma za oglaševalske namene. Poseben predpis sprejme Občinski svet Mestne občine Koper.

(2) Ne glede na določilo prejšnjega odstavka tega člena je dovoljena postavitev tabel, kot so predpisane z zakonom o gospodarskih družbah.

37. člen

(začasna raba zemljišč)

Do pričetka gradnje predvidenih objektov, naprav in ureditev se zemljišča lahko uporabljajo v sedanje in druge namene, če to ne vpliva moteče na sosednja zemljišča, funkcijo in urejenost območja in ne onemogoča, ovira ali drugače pogojuje realizacije načrtovanih posegov.

38. člen

(obveznosti investitorjev in izvajalcev pri izvajanju prostorskega akta)

(1) Poleg splošnih pogojev morata investitor in izvajalec upoštevati določilo, da se načrtovanje in izvedba posegov opravita tako, da to čim manj moteče vpliva na okolico, da je čim manj omejeno funkcioniranje in uporaba sosednjih objektov in površin. Pri izvedbi je treba izvajati ukrepe za varstvo naravnega in bivalnega okolja, naravnih in ustvarjenih danosti in virov. Temu se prilagodi etapnost, organizacijo in tehnologijo izgradnje ter obratovanje predvidenih posegov in ureditev.

(2) Obveznosti investitorjev in izvajalcev za zaščito voda v času gradnje so podrobneje opredeljene v 28. in 39. členu odloka.

39. člen

(posebni pogoji za gradnjo)

(1) Gradbena dela bodo potekala na vodnem zemljišču morja z možnim dostopom po morju in edinim dostopom po kopnem preko historičnega mestnega jedra Kopra. V okviru izdelave projektne dokumentacije za pridobitev gradbenega dovoljenja in za izvedbo mora biti posebna pozornost namenjena načrtovanju izvedbe in organizacije gradnje in gradbišča skladno s predpisi, pri čemer je treba upoštevati posebne okoliščine in omejitve mikrolokacije gradnje in sosednjih območij in vplive gradnje na okolje.

(2) Omilitvene ukrepe je treba v okviru načrtovanja izvedbe in organizacije gradnje podrobneje tehnično obdelati in vzajemno uskladiti s tehnologijo in izvedbo gradnje.

40. člen

(obveznosti v zvezi s posegi, rabo in upravljanjem na vodnih in priobalnih zemljiščih)

(1) Investitor mora za posege na vodnem zemljišču v lasti države in priobalnem zemljišču skleniti ustrezno pogodbo, ki takšne posege dovoljuje in velja kot dokazilo o pravici graditi. Podlaga za sklenitev je dokončno vodno soglasje.

(2) Za neposredno rabo vode, ki presega splošno rabo, je treba pridobiti vodno pravico skladno z določili Zakona o vodah.

(3) V skladu s 150. členom Zakona o vodah se lahko poseg v prostor, ki bi lahko trajno ali začasno vplival na vode in vodni režim, izvede samo na podlagi vodnega soglasja. Projektna dokumentacija za pridobitev vodnega soglasja mora biti skladna z določili Zakona o vodah ter Pravilnika o vsebini vlog za pridobitev projektnih pogojev in pogojev za druge posege v prostor ter vsebini vloge za izdajo vodnega soglasja.

(4) Za obstoječe objekte in naprave, ki se nahajajo na vodnem in priobalnem zemljišču, skladno z Zakonom o vodah velja, da je na teh območjih in napravah možna rekonstrukcija, sprememba namembnosti in nadomestna gradnja, če:

– se s tem ne povečuje poplavna ali erozijska nevarnost ali ogroženost,
– se s tem ne poslabšuje stanje voda,
– je omogočeno izvajanje javnih služb,
– se s tem ne ovira obstoječe posebne rabe voda,
– to ni v nasprotju s cilji upravljanja z vodami,
– se z rekonstrukcijo ali nadomestno gradnjo oddaljenost od meje vodnega zemljišča ne zmanjšuje.

XI. PREHODNE IN KONČNE DOLOČBE

41. člen

S sprejetjem tega odloka prenehajo na območju, ki je predmet tega prostorskega akta, veljati določila Lokacijskega načrta »Marina in komunalni privezi« v Kopru in Odloka o prostorskih ureditvenih pogojih za posege v prostor na območju mestnega jedra Koper z vplivnim območjem.

42. člen

Občinski podrobni prostorski načrt za načrtovanje obalnih ureditev Koprskega zaliva je stalno na vpogled pri pristojnem organu Mestne občine Koper.

43. člen

Nadzor nad izvajanjem tega odloka opravlja Ministrstvo za okolje in prostor, Inšpektorat RS za okolje in prostor – Območna enota Koper.

44. člen

Ta odlok začne veljati petnajsti dan po objavi v Uradnem listu Republike Slovenije.

Št. 3505-6/2014
Koper, dne 11. oktobra 2018

Župan
Mestne občine Koper
Boris Popovič

Po pooblastilu župana
Podžupan
Alberto Scheriani l.r.

Ai sensi dell'Art. 180 dello Statuto del Comune città di Capodistria (Bollettino ufficiale nn. 40/00, 30/01, 29/03; Gazzetta ufficiale RS nn. 90/05, 67/06, 39/08, 33/18)

P R O M U L G O I L D E C R E T O

sul piano regolatore particolareggiato comunale relativo alla progettazione delle opere di sistemazione costiera per il Golfo di Capodistria

N. 3505-6/2014
Capodistria, 12 ottobre 2018

Il Sindaco
Comune città di Capodistria
Boris Popovič

Sotto l'autorità
Vicesindaco
Alberto Scheriani m.p.

Ai sensi dell'art. 61 comma cinque della Legge sulla pianificazione urbanistica (Gazzetta ufficiale RS, nn. 33/07, 70/08 – ZVO-1B, 108/09, 80/10 – ZUPUDPP, 43/11 – ZKZ-C, 57/12, 57/12 – ZUPUDPP-A, 109/12, 76/14 – Decisione CC, 14/15 – ZUUJFO e 61/17 – ZUreP-2), dell'art. 42 della Legge sugli interventi paesaggistici di interesse nazionale nel paesaggio (Gazzetta ufficiale RS, nn. 80/10, 106/10 – e succ. modd., 57/12 e 61/17 – ZUreP-2), dell'Accordo quadro sulla predisposizione, l'approvazione e il finanziamento della predisposizione di un piano comunale particolareggiato per gli interventi paesaggistici di interesse pubblico, nonché delle valutazioni tecniche per la riqualifica delle rive tra il Golfo di Capodistria e il Golfo di Semedella, sentito il parere del Ministero per l'ambiente e il territorio, ai sensi dell'art. 271 della Legge sulla pianificazione territoriale (ZUreP-2 – Gazzetta ufficiale RS, nn. 61/17), dell'art. 29 della Legge sulle autonomie locale (Gazzetta ufficiale RS, nn. 94/07 – testo unico e definitivo, 76/08, 79/09, 51/10, 40/12 – ZUJF, 14/15 – ZUUJFO, 11/18 – ZSPDSLS-1 e 30/18) e dell'art. 27 dello Statuto del Comune città di Capodistria (Bollettino ufficiale nn. 40/00, 30/01, 29/03 e Gazzetta ufficiale RS nn. 90/05, 67/06, 39/08 e 33/18), il Consiglio Comunale del Comune città di Capodistria ha approvato in data 11 ottobre 2018 in seguente

D E C R E T O
sul piano regolatore particolareggiato comunale relativo alla progettazione delle opere di sistemazione costiera per il Golfo di Capodistria

I. DISPOSIZIONI INTRODUTTIVE

1. Articolo
(premessa al piano regolatore particolareggiato comunale relativo alla progettazione delle opere di sistemazione di interesse comune)

(1) Con il presente Decreto e ai sensi del Decreto sulla strategia di sviluppo territoriale della Repubblica di Slovenia (Gazzetta ufficiale RS nn. 76/04 e 33/07 – ZPNačrt), il Regolamento del Piano di governo della Repubblica di Slovenia (Gazzetta ufficiale nn. 122/04 e 33/07 – ZPNačrt), il Piano a lungo termine del Comune città di Capodistria (Bollettino ufficiale nn. 25/86, 10/88, 9/92, 4/93, 7/94, 25/94, 14/95, 11/98), il Piano sociale del Comune città di Capodistria (Bollettino ufficiale nn. 36/86, 11/92, 4/93, 7/94, 25/94, 14/95, 11/98) e il Decreto sulle modifiche ed integrazioni agli elementi territoriali dei piani a lungo termine e a medio termine del Comune città di Capodistria (Bollettino ufficiale nn. 16/99 e 33/01; Gazzetta ufficiale, nn. 96/04, 97/04, 79/09), è approvato il piano regolatore particolareggiato comunale relativo alla progettazione delle opere di sistemazione costiera per il Golfo di Capodistria (in seguito denominato: strumento territoriale).

(2) Lo strumento territoriale per gli interventi paesaggistici di interesse pubblico è predisposto sulla base dell'Accordo quadro sulla predisposizione, l'approvazione e il finanziamento della predisposizione di un piano comunale particolareggiato per gli interventi paesaggistici di interesse pubblico nazionale e locale, sulla base delle valutazioni tecniche per gli interventi nell'area costiera tra il Golfo di Capodistria e il Golfo di Semedella (n. 3505-6/2014 d.d. 11 ottobre 2016), nonché sulla base del nulla-osta del Ministero per l'ambiente e il territorio n. 355-17/2016/8 d.d. 20 luglio 2016.

(3) Gli interventi di cui al precedente comma 1, che sono da considerarsi di interesse nazionale e locale, sono stati approvati in via preliminare dal Ministero competente.

(4) Lo strumento territoriale è stato predisposto dall'impresa PS Prostor, d.o.o., Capodistria, prot. U/057-2014.

(5) È stata inoltre predisposta una valutazione tecnica di impatto ambientale realizzata dall'impresa Aquarius, d.o.o., Ljubljana, prot. 1352-15 OP.

2. Articolo
(parti dello strumento territoriale)

(1) Lo strumento territoriale comprende una parte descrittiva, una parte grafica e gli allegati.

(2) La parte descrittiva comprende:

– il Decreto.

(3) La parte grafica comprende:

1. l'estratto degli strumenti territoriali attualmente in vigore con indicata la parte interessata dagli interventi;
2. il Piano particolareggiato comunale con la situazione tavolare attuale della zona;
3. l'area d'intervento oggetto del documento con l'impatto e i collegamenti alle aree circostanti.

3.1 Gli interventi – Situazione di massima

3.2 Gli interventi

3.3 Gli interventi – Progetto per la struttura portante

3.4 Sezioni

4. Schema degli impianti e dei collegamenti all'infrastruttura pubblica e opere di pubblica utilità
5. Schema degli interventi volti alla tutela del patrimonio culturale, dell'ambiente e delle risorse naturali
6. Schema degli interventi volti alla tutela e alla protezione in caso di eventi naturali e ambientali, ivi incluse le misure antincendio.
7. Piano di parcellazione.

(4) Gli allegati allo strumento territoriale comprendono:

1. l'estratto dello strumento urbanistico sovraordinato di riferimento per la zona in oggetto;
2. lo stato di fatto;
3. le perizie tecniche alla base dello strumento territoriale;
4. le linee guida e le valutazioni;
5. la nota integrativa allo strumento territoriale e agli interventi previsti;
6. il compendio divulgativo;
7. la relazione di impatto ambientale.

II. DESCRIZIONE DEGLI INTERVENTI ALL'OGGETTO DELLO STRUMENTO TERRITORIALE

3. Articolo
(Oggetto dello strumento territoriale)

(1) Oggetto dello strumento territoriale sono gli interventi paesaggistici nella zona di mare che rientrano, in base all'Accordo con il Ministero per l'ambiente e il territorio della RS, tra gli interventi paesaggistici di interesse pubblico nazionale e locale (prot. 3505-6/2014 d.d. 11 ottobre 2016).

(2) Gli interventi comprendono soprattutto l'infrastruttura portuale e marittima, volta alla tutela delle parti interne del golfo e della costa interessate dall'azione del mare con opere di intervento su aree urbane pubbliche e costiere (zona lastricata multifunzionale, parchi, area pedonale sul lungomare ...), nonché tutte le opere necessarie per l'infrastruttura comunale.

(3) Lo strumento territoriale definisce l'area di intervento, la sua funzione, l'ubicazione e la forma di intervento, i requisiti per la progettazione e la costruzione, ivi compresi i criteri architettonici, urbanistici e paesaggistici, i requisiti per la parcellazione, la regolamentazione e l'allestimento dell'infrastruttura, le misure a tutela dell'ambiente e a difesa della popolazione, gli obblighi del committente e degli appaltatori, le fasi dei lavori, le possibili deroghe, nonché le clausole sulla validità degli atti e sul controllo delle modalità di attuazione del presente Decreto.

(4) Ai sensi delle linee guida e delle condizioni dei soggetti interessati sono oggetto del presente strumento territoriale anche altri elementi urbanistici e infrastrutturali in aree limitrofe o collegate, se interessati dagli interventi di cui al precedente comma ovvero se necessari per l'integrazione dei nuovi elementi di intervento paesaggistico con quelli limitrofi.

4. Articolo
(descrizione degli interventi paesaggistici)

Sulla zona di mare viene collocata una nuova superficie emersa con funzione di barriera frangiflutti, ampliando l'estensione all'attuale molo pescatori di Capodistria. L'intervento prevede una scogliera di protezione, un nuovo terrapieno e una zona costiera artificiale. La parte principale della zona interessata dall'intervento è rappresentata da una superficie lastricata e parzialmente erbosa che collegherà idealmente i diversi motivi ed elementi dell'area in oggetto.

5. Articolo
(Funzionalità dell'area)

(1) L'area si trova nella zona delimitata KV-26 (superficie d'acqua – mare).

(2) L'intervento è inteso principalmente come costruzione di una barriera frangiflutti per la tutela e la protezione della zona interna del Golfo di Semedella interessata dall'azione del mare sulla zona litoranea e costiera, soprattutto durante i sempre più frequenti periodi di vento forte, onde alte, inondazioni e conseguente erosione. Inoltre, l'intervento rappresenterà un nuovo elemento nell'area che andrà a integrare

armoniosamente i contenuti e le strutture emerse e marittime preesistenti nell'area urbana e nel golfo. La funzione di tutela (difesa) sarà integrata e migliorata dalle strutture a supporto delle manifestazioni e dei programmi di interesse pubblico (area lastricata polifunzionale, zona parco, la zona pedonale sul lungomare ecc.).

(3) Le funzioni e i programmi dell'area vengono definiti a complemento dei programmi attualmente in corso nell'area di contatto tra il Golfo di Semedella (molo pescatori, porto cittadino), il lungomare e il centro urbano di Capodistria.

(4) Le zone interessate dall'intervento e il nuovo lungomare saranno accessibili al pubblico.

6. Articolo

(tipologie di strutture ed elementi; loro funzione)

(1) Ai sensi della classificazione degli immobili (CC-SI) il presente decreto prevede l'ammissibilità dei seguenti interventi:

2 OPERE DI INGEGNERIA CIVILE

21121 Strade locali, vie pubbliche

215 Porti, vie navigabili, barriere e dighe, nonché altri edifici su superfici d'acqua

222 Condotte ad uso locale, condotti elettrici di distribuzione, nonché reti per accesso a servizi di comunicazione

24122 Altre opere di ingegneria civile per lo sport, le attività ricreative e il tempo libero

24205 Altre opere di ingegneria civile non classificate altrove.

3 ALTRI INTERVENTI EDILI

(2) Sono ammesse strutture ed elementi volti a migliorare la funzionalità dell'area quali adeguamenti e collegamenti con strutture esistenti in aree limitrofe.

7. Articolo

(costruzioni ed interventi ammessi)

(1) Il piano urbanistico prevede:

– la riqualificazione e il recupero del fondale marino (consolidamento e livellamento);

– la realizzazione di nuovi terrapieni – superfici emerse;

– l'allestimento di nuove aree costiere (scogliera di protezione, parapetto);

– l'allestimento di aree pubbliche lastricate;

– l'allestimento di parchi con sentieri pedonali e zone verdi;

– l'allestimento completo di opere infrastrutturali;

– gli arredi urbani.

(2) Sono ammessi i seguenti interventi ed edificazioni:

– nuove edificazioni;

– abbattimento e rimozione di strutture ed elementi preesistenti;

– ricostruzione, ampliamento orizzontale e verticale;

– modifica alle zone adibite a traffico veicolare;

– modifica alle reti di distribuzione di energia elettrica, di telecomunicazione e di canalizzazione;

– riassetto delle aree verdi;

– opere e interventi in mare.

(3) È ammessa la costruzione e la collocazione di edifici non complessi classificabili come edifici accessori di uso pubblico ai sensi delle disposizioni di legge vigenti in materia.

III. INSERIMENTO PAESAGGISTICO DEGLI INTERVENTI IN PROGETTO

8. Articolo

(ubicazione e confini dell'area)

(1) Area d'intervento è ubicata nella parte nord-orientale del Golfo di Semedella come prolungamento ed ampliamento del molo pescatori di Capodistria. L'area di intervento confina con le aree litoranee urbane del porto cittadino di Capodistria.

(2) L'area di cui allo strumento territoriale si estende su circa 4,4 ettari di superficie d'acqua su parte della particella 3/16 k.o. – mare, mentre l'area di intervento comprende circa 2,0 ettari.

(3) L'ubicazione e la delimitazione dell'area nella zona circostante è rappresentata nei progetti di cui alla parte grafica, come specificato nell'art. 2 del presente Decreto.

9. Articolo

(impatto delle opere d'intervento e loro collegamento alle aree limitrofe)

(1) Le opere di intervento oggetto del presente documento sono utili alla tutela e alla difesa della più ampia zona del Golfo di Semedella e del litorale circostante che saranno così messe al riparo dagli effetti di onde, erosione marina e allagamenti. Le opere di intervento qui proposte rappresentano una parte delle opere marittime per la tutela del Golfo di Semedella e vanno pertanto ad integrare le opere nella parte meridionale del Golfo stesso che sono oggetto del Piano "Porto turistico e ormeggi comunali a Capodistria".

(2) L'area di intervento si integra con le strutture e i contenuti dei programmi e degli assetti delle aree circostanti: all'area marina e alla zona litoranea, al molo pescatori, alla zona degli ormeggi comunali e al lungomare.

(3) Gli interventi nell'area all'oggetto completeranno i programmi e gli assetti già in essere nelle aree urbane pubbliche, soprattutto quelle delle zone litoranee di Capodistria. Gli interventi miglioreranno la qualità dell'area urbana litoranea, consolidando il carattere costiero e l'immagine di Capodistria quale città di mare.

(4) Il riassetto paesaggistico terrà conto dell'altezza dell'attuale struttura del molo pescatori, integrando le forme del centro storico di Capodistria al quale sarà subordinato.

(5) I lavori all'infrastruttura comprenderanno l'allacciamento alle attuali reti, edifici e impianti interni e pubblici nella zona di contatto dell'attuale molo pescatori con l'area del centro urbano di Capodistria.

IV. PROGETTO DEGLI INTERVENTI CON I REQUISITI E LE LINEE GUIDA PER LA PROGETTAZIONE E L'EDIFICAZIONE

10. Articolo

(progetto degli assetti paesaggistici)

(1) Sono oggetto del presente piano gli interventi paesaggistici di realizzazione di un nuovo terrapieno nella zona di mare prospiciente la costa, quale prolungamento dell'attuale molo pescatori di Capodistria, nel rispetto delle limitazioni della sua altezza e forma previste.

(2) Gli interventi paesaggistici avranno come fine primario la realizzazione di una barriera frangiflutti, intesa come insieme di elementi tecnici ed edili per la difesa e la tutela contro gli effetti delle maree. La zona d'intervento fungerà, oltre ad avere una primaria funzione di tutela e difesa, anche da zona pedonale, zona relax, area per eventi all'aperto ecc. La parte centrale sarà adibita a parco polifunzionale, in parte lastricata e in parte destinata a prato erboso. Nella parte finale del terrapieno è previsto un nuovo faro.

(3) Nei progetti della parte grafica di cui all'art. 2 del presente Decreto è rappresentato lo stato attuale con le linee guida dell'intervento, i contenuti, il quadro funzionale e paesaggistico, nonché i rapporti strutturali che possono essere ulteriormente modificati o strutturati tenendo conto delle esigenze paesaggistiche, funzionali e contestuali. I margini di deroga per il progetto sono specificati nell'art. 34 del presente Decreto.

(4) Gli interventi alla parte esterna (parterre) sono specificati nell'ambito della documentazione progettuale allegata alla domanda per il permesso di costruire.

11. Articolo

(linee guida urbanistiche e formali)

(1) L'intervento paesaggistico in progetto si inserisce nel paesaggio sia a livello di microarea sia dal punto di vista formale, orientativo e di accesso, integrando la situazione attuale.

(2) Il progetto tiene conto dei rapporti strutturali anche in relazione alla zona urbana costiera, lo skyline e le limitazioni volumetriche del centro storico e del Golfo di Semedella.

(3) Le zone interessate dall'intervento e il nuovo lungomare saranno accessibili al pubblico. Gli interventi sulle zone esterne consentiranno l'accesso a persone diversamente abili.

12. Articolo

(criteri e requisiti per la pianificazione urbanistica e architettonica e per la progettazione tecnico-edilizia)

(1) L'ubicazione e la forma dell'intervento paesaggistico devono conformarsi alle disposizioni per la tutela delle aree marine da venti e onde, tenendo conto delle caratteristiche geologiche, idrologiche, biologiche ecc., nonché delle garanzie per la navigazione sicura nel golfo. Inoltre, nella definizione dell'ubicazione e dei dettagli di intervento, nonché degli aspetti tecnici, va tenuto conto delle caratteristiche naturali ed idrologiche e delle condizioni nel golfo.

(2) Nella parte esterna (settentrionale e occidentale) della diga frangiflutti è prevista la deposizione di una scogliera di protezione con un parapetto innalzato, nella parte interna (meridionale) è invece prevista una zona costiera artificiale con relativo parapetto. In questa parte del golfo il parapetto deve consentire una sufficiente profondità del mare per la navigazione sicura e la predisposizione di ormeggi. La parte centrale della barriera rappresenta una superficie in parte lastricata ed in parte verde (erbosa), destinata a parco.

(3) Gli interventi proposti devono tener conto delle altezze s.l.m. dell'attuale superficie e del parapetto costiero del molo pescatori. All'interno della zona di cui all'oggetto non è consentita la costruzione di edifici né la progettazione di interventi urbanistici a sviluppo verticale superiore ai seguenti limiti:

– quota massima del suolo: + 1,60 m s.l.m.;

– quota massima della sommità del parapetto: + 2,70 m s.l.m.

(4) La quota massima del suolo di cui al comma precedente è definita sulla linea costiera, ai piedi del parapetto, e rappresenta la quota minima del suolo che nell'area di intervento può variare in base deflusso delle acque piovane e di interventi straordinari esterni, ma non può in alcun caso superare la quota di + 2,70 m s.l.m.

(5) Le dimensioni massime degli interventi sulla terraferma saranno approssimativamente di:

– 220 m sul lato lungo;

– 71 m sul lato largo;

– 183 m nell'ampliamento dell'attuale molo.

(6) L'intervento paesaggistico comprende principalmente la realizzazione di una struttura costiera con il riporto di materiale che si baserà su un terrapieno potenziato con pali di fondazione in calcestruzzo. La struttura comprende:

– il miglioramento di tenuta del suolo in mare con pali di fondazione in calcestruzzo dal diametro di 80 cm posizionati a 2,00 x 2,00 m fino ad una profondità di – 25,00 m per l'intera area di intervento;

– il posizionamento di una struttura perimetrale portante con elementi in cemento armato che si adattano al perimetro previsto per la barriera frangiflutti;

– il riporto nella parte interna con materiale petroso fino alla quota altimetrica di +1,00 m;

– la costruzione finale della parte superiore rispetto alla quota della struttura portante (+ 1,00 m).

(7) Il collegamento della nuova barriera con il molo esistente sarà rappresentato da una struttura mobile in cemento armato dalle dimensioni massime di 16,00 x 21,00 m poggiante su pali di fondazione.

(8) Il parapetto è previsto nella parte settentrionale e occidentale dell'area d'intervento nel punto di contatto tra la scogliera di protezione e il lungomare. La lunghezza approssimativa del muro è di 283 m. La realizzazione del parapetto deve tener conto delle caratteristiche formali e delle dimensioni del parapetto attuale del molo pescatori: altezza angolo sommità del muro: + 1,70 m s.l.m.; larghezza muro 1,00 m. Nella zona di passaggio saranno previste delle soluzioni di continuità che consentiranno il passaggio e il collegamento con tutte le strutture esistenti e quelle previste. Nelle successive fasi di progettazione il muro potrà subire variazioni con altre soluzioni (continuative o meno), consentendo il passaggio pedonale e la protezione dai flutti.

(9) Il progetto finale dell'intervento dovrà tener conto, per quanto riguarda gli aspetti formali, la scelta dei materiali, il loro utilizzo e le dimensioni, dello stato attuale del molo pescatori:

– la scogliera di protezione dovrà essere larga almeno 25 m con un'inclinazione del 30 %, composta da blocchi di pietra calcarea con alcuni elementi di arenaria locale;

– Il parapetto sarà costruito in blocchi di pietra calcarea;

– il lungomare e il piazzale principale saranno lastricati con pietra arenaria locale;

– il parapetto nella parte meridionale della diga: per la parte superiore finale è prevista la posa di blocchi di arenaria grigia, mentre la parte frontale inferiore sarà in pietra con arenaria locale almeno alla quota altimetrica di – 0,50 m.

13. Articolo

(criteri e requisiti per la progettazione paesaggistica)

(1) L'ideazione e le soluzioni progettuali e tecniche degli interventi esterni devono essere conformi alla funzione primaria di difesa e protezione della barriera frangiflutti, nonché al progetto tecnico della struttura portante, tenendo presente la portata e le caratteristiche dei singoli elementi.

(2) La zona verde (prato erboso) nelle aree marginali è completata da elementi di vegetazione che non hanno un particolare sviluppo verticale e che non superano la quota dell'attuale parapetto (+ 2,60 m s.l.m.).

(3) Saranno piantate specie vegetali locali con particolare attenzione per le piante che sono adatte alle zone immediatamente prospicienti il mare. Nella progettazione degli impianti va considerato anche l'aspetto manutentivo, pur tenendo presente gli aspetti funzionali ed estetici della zona, la sicurezza e la non interferenza con altri elementi all'oggetto dell'intervento (elementi infrastrutturali, le zone adibite a traffico e di intervento, la sicurezza degli utenti ...).

(4) La predisposizione di zone verdi ed altri interventi sulle parti esterne non devono arrecare danno alle strutture esistenti o previste né agli impianti, impedendone la manutenzione o l'utilizzo e il funzionamento.

(5) Gli interventi paesaggistici dell'area sono descritti dettagliatamente nel progetto paesaggistico nell'ambito della documentazione progettuale allegata alla domanda per il permesso di costruire.

14. Articolo

(requisiti per il frazionamento catastale)

(1) Il piano di frazionamento di cui all'art 2 del presente Decreto si basa sulla definizione delle aree necessarie per i lavori previsti. Sono ammesse deroghe rispetto alla particella assegnata alla costruzione, se dettate da modifiche nell'ubicazione, nella forma, nella struttura o nella tecnologia prevista, verificatesi in seguito a perizie tecniche, anche in loco, e successive elaborazioni in fase progettuale avanzata.

(2) In seguito alla realizzazione degli interventi le particelle, tenendo presenti gli assetti proprietari e di gestione, nonché la destinazione d'uso delle aree circostanti, possono essere accorpate o scorporate o annesse alle particelle delle aree circostanti.

(3) Le modifiche alla situazione catastale o tavolare per le aree marine di proprietà della Repubblica di Slovenia possono essere fatte solo sulla base di accordi preliminari scritti con la Direzione acque.

V. REQUISITI DI COLLEGAMENTO DEGLI EDIFICI ALLA RETE INSTRSTRUTTURALE PUBBLICA E ALLE AREE PUBBLICHE

15. Articolo

(disposizioni generali e requisiti)

(1) Nella progettazione di interventi paesaggistici si tiene conto di tutte le reti infrastrutturali esistenti e previste, nonché delle limitazioni per gli interventi sui dispositivi di protezione nell'area in oggetto e nelle aree circostanti.

(2) La disposizione delle reti infrastrutturali e l'approvvigionamento dell'area in oggetto saranno garantite con collegamento e allacciamento alle opere in essere e agli impianti pubblici dell'attuale molo pescatori. Le soluzioni di approvvigionamento infrastrutturale, nel caso di un precedente o contemporaneo allargamento del molo pescatori, potranno essere adattate e progettate anche per le nuove opere infrastrutturali e i relativi impianti, tenendo comunque conto delle soluzioni proposte dal progetto di ampliamento del molo pescatori.

(3) Le soluzioni di cui al oggetto devono corrispondere ai criteri di una costruzione razionale e sicura, di un funzionamento e di una manutenzione sicura e affidabile nonché alle norme in materia di tutela ambientale; bisogna inoltre garantire che la realizzazione di tali opere non arrecherà danno alle condizioni infrastrutturali attuali o le forniture nelle aree circostanti.

(4) Tutti gli edifici, gli impianti e gli interventi all'infrastruttura pubblica, ivi comprese le intersezioni con le relative protezioni, vengono progettati e realizzati ai sensi delle disposizioni e delle concessioni delle autorità competenti.

(5) Gli elementi e gli impianti dell'attuale e prevista infrastruttura pubblica sono progettata nell'insieme, tenendo conto delle distanze tra i vari elementi, le distanze da altre strutture e i requisiti per le intersezioni.

(6) I dettagli delle opere di posa e le intersezioni di tutti i condotti infrastrutturali (esistenti e nuovi) devono essere inclusi nella documentazione progettuale allegata alla domanda per il permesso di costruire e la dichiarazione d'inizio dell'attività.

(7) La situazione delle soluzioni per l'allacciamento dell'area all'infrastruttura pubblica e l'arredo infrastrutturale sono presentati nel progetto grafico n° 5. "Schema degli impianti e dei collegamenti all'infrastruttura pubblica e alle opere di pubblica utilità."

16. Articolo

(progetto degli interventi alle zone adibite a traffico veicolare)

(1) Il progetto per le zone adibite a traffico veicolare riguarda i flussi veicolari con i collegamenti alle zone adibite a traffico attuali e previste nell'area del molo pescatori e nella piazza Anton Ukmar.

(2) Il progetto prevede l'accesso, con aree pedonali e le piste ciclabili, che consentirà anche l'intervento dei mezzi di soccorso e di manutenzione ordinaria e straordinaria per le aree pubbliche e il faro. Il traffico dei veicoli a motore resta relegato alle attuali aree nella zona di contatto (parcheggio di piazza Anton Ukmar).

(3) Gli interventi paesaggistici devono consentire l'accesso e la fruizione dell'area da parte di persone diversamente abili.

(4) Le aree adibite a traffico veicolare devono essere progettate ai sensi della normativa vigente.

17. Articolo

(progetto degli interventi alle zone adibite a traffico marittimo)

(1) Per garantire la navigazione sicura è necessario garantire, oltre alle congrue dimensioni dell'area, anche l'infrastruttura – la segnaletica luminosa con i fari all'ingresso della zona, le boe di segnalazione e altri impianti volti a garantire la sicurezza della navigazione. La nuova disposizione, ivi compresa il nuovo canale navigabile, deve garantire almeno le stesse condizioni di sicurezza e di fruizione del porto e degli ormeggi rispetto a quella attuale.

(2) Dal punto di vista paesaggistico e funzionale la disposizione paesaggistica e marittima della diga frangiflutti deve essere armonizzata con le disposizioni in materia nell'area del Golfo di Semedella e dell'istmo del Torrente Cornalunga.

(3) Il parapetto e la profondità del mare nella parte sudoccidentale e meridionale della diga devono consentire una navigazione sicura.

(4) Su alcune parti del parapetto potranno trovar spazio altri ormeggi che comunque non potranno incidere negativamente sulla sicurezza della navigazione.

(5) Nella fase di predisposizione della documentazione progettuale allegata alla domanda per il permesso di costruire dovrà essere predisposto uno studio sulla sicurezza della navigazione, che dovrà tener conto della situazione finale che risulterà dagli interventi previsti alla zona del Golfo di Semedella, ivi comprese le altre strutture (marina) e lo spostamento del canale navigabile. Lo studio dell'impatto sull'area marittima dovrà essere predisposto ai sensi degli standard internazionali e dovrà contenere gli schemi di attracco per i natanti ai quali sarà destinato il porto, le caratteristiche di navigazione ed oceanografiche dell'area marina, le caratteristiche tecniche della costa e dei natanti ai quali è destinata l'area in oggetto, le misure a garanzia della sicurezza della navigazione durante la fase di manovra e durante la permanenza dei natanti in porto, nonché le procedure in caso di eventi eccezionali. Lo studio dovrà affrontare soprattutto:

– l'ingresso e l'uscita dei natanti dall'area di mare interessata (in base alle varianti a senso unico o a doppio senso di navigazione);
– le regole di navigazione nell'area interessata;
– l'impatto sul traffico marittimo a livello locale;
– la segnaletica delle vie di navigazione;
– la conformità della profondità in base al tracciato del canale navigabile.

18. Articolo

(la rete elettrica e l'illuminazione pubblica)

(1) L'alimentazione e la fornitura di energia elettrica alla zona interessata saranno progettate ai sensi delle condizioni fornite dal gestore della rete elettrica pubblica. Tutta l'infrastruttura elettrica dovrà essere progettata ai sensi delle disposizioni tecniche e degli standard vigenti, della Legge sull'energia elettrica, il Regolamento sulle condizioni generali di fornitura e fruizione dell'energia elettrica e il Regolamento sull'infrastruttura elettrica.

(2) L'alimentazione di energia elettrica è prevista con l'allacciamento alla rete esistente nella zona dell'attuale molo pescatori. Nell'area sono previsti gli allacciamenti alla rete elettrica per le singole utenze (il faro, le torrette per gli eventi, gli ormeggi) e l'illuminazione pubblica.

(3) Per soddisfare le necessità di fornitura elettrica fino a 50 kW occorre predisporre un novo condotto per cavi NAYY-J 4 × 240 mm^2 dalla centralina Koper 6 nell'attuale conduttura fino al nuovo armadio di prese. L'attuale conduttura presso il molo pescatori consente l'inserimento di nuovi corrugati per cavi; la predisposizione di nuove condutture non è quindi necessaria.

(4) Qualora si manifestasse la necessità di forniture superiori ai 50 kW, occorrerà realizzare una nuova centrale con una nuovo centralina a 20kV e prese NN per le utenze.

(5) La centrale dovrà poter sostenere una tensione di 20/0,4 kV e la relativa potenza netta, oltre ad avere una via d'accesso per un camion con gru dal peso totale di 20 t. Se la centrale fosse costruita in un edificio adibito anche ad altri usi, dovrà essere predisposta al pianterreno, possibilmente nella

zona ad angolo, ed accessibile dall'esterno. Il cavidotto da 20 kV dovrà essere costruito con cavi unipolari 20 kV standard inseriti nei corrugati in PVC per tutta la lunghezza del percorso.

(6) La rete NN nelle zone urbane dovrà essere predisposta con una rete di cavi inseriti in corrugati in PVC, con strutturazione radiale e collegamento ad armadi di smistamento. Le misure di sicurezza per sovratensioni devono prevedere l'interruzione automatica dell'alimentazione.

(7) L'illuminazione pubblica è progettata come ampliamento dell'attuale rete di illuminazione del molo pescatori con un impianto di collegamenti nel attuale parapetto o in prossimità di esso, nelle condutture per la rete elettrica. L'illuminazione pubblica dell'area ampliata verrà realizzata lungo il sentiero pedonale. È inoltre prevista l'illuminazione dell'area polifunzionale lastricata. I dettagli sull'illuminazione della zona pubblica saranno oggetto della documentazione progettuale allegata alla domanda di concessione edilizia e la dichiarazione d'inizio dell'attività, dove saranno dettagliatamente presentati anche i lampioni per i quali si terrà conto dell'inserimento e della progettazione d'insieme dell'illuminazione pubblica per l'intera area del porto pescatori e della piazza Anton Ukmar.

(8) Tutti gli interruttori per l'illuminazione pubblica devono trovarsi ad una quota superiore ai + +2,75 m s.l.m. L'eventuale conduttura sotterranea per i cavi elettrici, ovvero l'inserimento di corrugati, dovrà garantire la tenuta stagna dell'impianto.

19. Articolo

(rete di telecomunicazioni)

Qualora si presentasse la necessità di predisporre una rete per telecomunicazioni, sarà considerato come punto di allacciamento il punto "5" all'incrocio tra le vie Belvedere e la Riva dei Bagni.

20. Articolo

(la rete idrica e la fornitura di acqua)

(1) Il punto di allacciamento alla rete idrica pubblica è l'attuale contatore combinato DN 50/20 in piazza Anton Ukmar che riceve l'acqua dal bacino RZ Risano 5000 m^3, a quota 56,59 m s.l.m. La fornitura di acqua potabile e acqua per interventi antincendio è prevista con la predisposizione di una rete idrica interna dall'attuale molo pescatori fino alle utenze finali nell'area della diga frangiflutti.

(2) Lungo il tracciato dell'acquedotto sono previsti allacciamenti interni per i singoli interventi ed utenti (gli idranti, gli ormeggi, la fontanella con acqua potabile, la fontana, l'irrigazione delle aree verdi).

(3) Il sistema della conduttura idrica interna deve essere predisposto in modo da evitare il reflusso delle acque nell'attuale rete idrica pubblica; stesso dicasi per il sistema idrico antincendio che dovrà essere oggetto della documentazione progettuale allegata alla domanda per il permesso di costruire, ai sensi dello studio e delle disposizioni in materia, in modo da garantire lo scambio dell'acqua.

(4) Sulla base del progetto dell'area d'intervento e del calcolo delle quantità di acqua necessaria per l'irrigazione, questa potrà essere in parte recuperata dall'accumulo dell'acqua piovana dalle zone lastricate.

21. Articolo

(rete fognaria)

(1) Per gli interventi previsti non è necessaria la predisposizione di una rete fognaria per acque reflue.

(2) L'acqua piovana sarà drenata principalmente dal suolo (nelle aree verdi) ovvero attraverso la canalizzazione interna o, per gravità, convogliata verso il mare.

(3) Le acque piovane saranno condotte nella canalizzazione apposita tramite filtri in sabbia. Tali acque potranno essere raccolte in un bacino dedicato ed essere riutilizzate per l'irrigazione.

22. Articolo

(raccolta dei rifiuti)

(1) Per le necessità dell'area all'oggetto non è prevista la realizzazione di nuove zone di raccolta. Per la raccolta dei rifiuti sarà utilizzato il centro di raccolta differenziata esistente in piazza Anton Ukmar che è accessibile ai mezzi per il trasporto dei rifiuti.

(2) Nell'ambito dell'arredo urbano dovranno essere predisposti i cestini per la raccolta dei rifiuti. Il genere, la tipologia e il numero dei contenitori saranno definiti dall'autore del progetto di concerto con il responsabile per la raccolta nella documentazione progettuale allegata alla domanda per il permesso di costruire.

(3) Le attività di raccolta e ritiro dei rifiuti devono essere svolte ai sensi del Decreto sulla gestione dei rifiuti urbani nel territorio del Comune città di Capodistria e le altre disposizioni di legge in materia.

23. Articolo

(opere di interesse pubblico)

Gli interventi paesaggistici sono da intendersi come opere edilizie di interesse pubblico. Sarà quindi garantito l'accesso pubblico e l'uso pubblico delle aree soggette ad intervento, tenendo conto delle condizioni, delle regole e delle limitazioni dei singoli programmi e regolamenti, ivi incluso l'accesso e l'uso da parte di persone diversamente abili.

VI. SOLUZIONI ED INTERVENTI VOLTI ALLA TUTELA DEL PATRIMONIO CULTURALE, DELL'AMBIENTE, DELLE RISORSE NATURALI E DELLA NATURA

24. Articolo

(disposizioni generali in materia di tutela ambientale)

(1) La tutela dell'ambiante deve essere garantita in tutte le fasi di intervento: durante la progettazione, la realizzazione e il funzionamento ovvero la fruizione.

(2) Nell'area sono previste attività a basso impatto ambientale che non producono emissioni oltre le soglie consentite nella destinazione d'uso delle aree all'oggetto.

(3) Le soluzioni e gli interventi per la tutela dell'ambiente, le risorse naturali e la salvaguardia della natura sono definite ai sensi della normativa vigente e delle direttive degli organi competenti, con le perizie tecniche e le relazioni ambientali che sono parte integrante dello strumento territoriale.

25. Articolo

(la tutela integrale del patrimonio culturale)

(1) L'area definita dallo strumento territoriale non ha per oggetto zone o unità sottoposte a particolari vincoli di tutela. Nella zona circostante e nella zona limitrofa di impatto delle nuove opere d'intervento paesaggistico si trovano due unità soggette a particolari vincoli di tutela:

– (1) Capodistria – centro cittadino (area d'influenza del monumento soggetto a tutela) (EŠD 235) e

– (2) Capodistria – Zona degli scavi archeologici (EŠD 236).

La zona di intervento paesaggistico rientra in parte nella zona di protezione delle acque marine come definita del decreto "Porto turistico e ormeggi comunali" di Capodistria (3) quale ulteriore zona soggetta a tutela archeologica.

(2) Le disposizioni legali di tutela per l'area d'influenza del monumento soggetto a tutela (1) prevedono che gli interventi e le attività debbano essere adeguati alla tutela del patrimonio culturale e paesaggistico per l'area di collegamento tra il centro storico medievale e le nuove aree di insediamento. Sono consentiti interventi migliorativi dell'area facente parte della zona soggetta a tutela, con i quali si risalta l'importanza del centro storico, ma non interventi che possano degradare gli aspetti

storici dell'area urbana soggetta a tutela in quanto monumento storico. Per il monumento storico e l'area d'influenza è in vigore il II° livello di attuazione del piano di tutela archeologica, che definisce gli studi preliminari sulle misure di tutela, da svolgersi prima di qualsiasi intervento di terra, ivi inclusa la presentazione "in situ" di eventuali reperti.

(3) Il progetto deve prevedere, in merito alle limitazioni di area e di altezza, la scelta e la forma degli elementi edili e paesaggistici, la loro conformità con l'immagine storica della città, in particolare con il suo panorama e lo skyline. Con ciò sarà garantita una tutela sostenibile e totale dell'immagine cittadina e del suo centro storico, ritenuto importante monumento del patrimonio architettonico e culturale. I criteri degli interventi urbanistici, architettonici e paesaggistici nell'area in oggetto, con i quali sarà garantita l'armonizzazione delle opere, sono specificatamente definiti negli artt. da 10 a 13 del presente Decreto.

(4) In caso di interventi nella zona di scavo con ritrovamenti archeologici censiti (2) occorre tener conto delle disposizioni di tutela che stabiliscono che tale zona debba essere tutelata da interventi che potrebbero danneggiare i reperti archeologici o comprometterne il contenuto o contesto. Gli interventi sono ammessi se effettuati su terreni edificabili o a margine della zona di ritrovamento e se sulla base degli studi preliminari risulta che l'area può essere oggetto di interventi. Nell'area di scavo con ritrovamenti archeologici censiti Capodistria EŠD 236 (attuale molo pescatori) sono stati già effettuati studi archeologici preliminari (Augusta, d.o.o., Idrija) propedeutici ai lavori di riqualificazione nel 2013. In caso di ritrovamento di reperti significativi sono necessarie misure di tutela per la salvaguardia e la difesa dei reperti archeologici "in situ". Durante la progettazione delle soluzioni paesaggistiche e durante gli interventi nell'area marina di cui nel Decreto "Porto turistico e ormeggi comunali a Capodistria" (3), occorre tenere in considerazione le misure di tutela per i reperti archeologici di cui all'art. 22 del suddetto decreto e al Parere tecnico in materia dei siti archeologici sottomarini individuati e di quelli potenziali, presenti nell'area del Golfo di Semedella da destinarsi al porto turistico ed agli ormeggi comunali (documento ZVKDS, 2003).

(5) Il committente dei lavori dovrà, prima dell'inizio dell'attività presso i suddetti siti archeologici sottoposti a tutela ((2), (3)) provvedere allo svolgimento di uno studio archeologico preliminare sulla base del quale andranno definiti nel dettaglio i criteri di tutela (definizione della composizione e dei volumi di reperti archeologici) e, se necessario, la rimozione controllata dei reperti. Lo studio archeologico preliminare per la definizione dettagliata dei criteri di tutela dovrà essere effettuato nella fase di predisposizione della documentazione progettuale (prima del nulla-osta dell'organo preposto alla tutela del patrimonio culturale e naturalistico), lo studio archeologico preliminare per la rimozione controllata dei reperti – qualora necessario – dovrà invece essere predisposto prima dell'intervento stesso. I volumi, le procedure e lo svolgimento degli studi archeologici preliminari sono definiti nei criteri di tutela dell'Istituto per la tutela dei beni culturali della Slovenia (ZVDKS). I costi della perizia che comprendono le ricerche sul campo e l'elaborazione dei dati, la stesura del rapporto e la consegna dell'archivio del sito al museo competente sono a carico del committente dei lavori, tranne nei casi espressamente previsti dalla vigente normativa in materia.

(6) Per tutti gli interventi nelle zone soggette a tutela del patrimonio culturale si dovranno rispettare i requisiti di tutela ed ottenere il nulla-osta dell'organo competente (ZVDKS). Per lo studio archeologico preliminare occorre ottenere il nulla-osta necessario per l'esecuzione delle ricerche e la rimozione dei reperti archeologici dal ministro competente ai sensi della vigente normativa.

26. Articolo

(misure contro l'inquinamento acustico)

(1) Nella progettazione, realizzazione e fruizione delle strutture, i progettisti, gli esecutori dei lavori e i committenti dovranno tener conto della normativa sulle soglie massime di rumore consentite. Le misure attive e passive volte a ridurre l'inquinamento acustico dovranno essere tali da evitare il superamento delle soglie di rumore consentite nelle aree destinate ad usi abitativi e lavorativi.

(2) Le misure a tutela da fonti di inquinamento acustico durante i lavori comprendono: il rispetto dei limiti temporali, l'uso di macchinari in ottime condizioni e di impianti realizzati ai sensi della normativa vigente in tema di emissioni sonore per macchinari edili.

(3) Sono inoltre previste, per tutta la fase di lavori, anche ulteriori raccomandazioni riguardanti i limiti temporali nell'esecuzione dei lavori:

– i lavori, inclusi i trasporti, possono aver luogo tra le ore 6.00 e le ore 18.00;

– i lavori che prevedono emissioni sonore particolari (scogliera di protezione, inserimento di pali di fondazione) possono essere svolti nei solo giorni feriali (lunedì-venerdì) tra le ore 6.00 e le ore 16.00;

– i lavori non devono svolgersi durante la stagione turistica estiva (tra giugno ed agosto).

(4) In caso di necessità possono essere predisposte le barriere fonoassorbenti volte a diminuire la diffusione del rumore dal cantiere.

(5) Successivamente ai lavori di intervento non sono previste altre emissioni sonore; ulteriori misure di contenimento non saranno pertanto necessarie.

(6) Le misure a contenimento delle emissioni sonore durante le fasi di costruzione, ivi incluso il progetto di gestione degli impatti dell'opera, sono definite nella documentazione progettuale allegata alla domanda per il permesso di costruire e la dichiarazione d'inizio dell'attività.

27. Articolo

(tutela della salute dell'aria)

(1) Per ridurre l'inquinamento dell'aria durante i lavori, sarà necessario provvedere:

– alla pulizia dei mezzi di trasporto in uscita dal cantiere verso zone adibite a traffico veicolare e all'umidificazione delle zone aperte del cantiere durante le giornate di tempo secco e ventoso per evitare la diffusione incontrollata delle particelle di polvere dal cantiere e dai mezzi di trasporto;

– all'uso di mezzi meccanici e mezzi di trasporto in ottimo stato per garantire la conformità alle normative sulle emissioni per i mezzi meccanici e i mezzi di trasporto.

(2) Le misure durante i lavori di costruzione saranno a carico dell'appaltatore che dovrà garantire il non superamento delle soglie consentite di polveri nell'aria.

28. Articolo

(tutela idrogeologica)

(1) Tutte le opere realizzate nell'area costiera e in mare dovranno essere garantite contro gli effetti nocivi che possono essere prodotti dal mare e dalle maree.

(2) Nella progettazione degli interventi si dovrà tener conto delle disposizioni di legge in materia di interventi consentiti nelle zone costiere e marine, di accessi e transiti nella zona costiera e delle condizioni vigenti per gli interventi nella zona di sicurezza delle acque balneabili.

(3) Dovrà essere inoltre approntato un sistema di scolo delle acque piovane. La parte di scolo delle acque piovane in mare dovrà essere garantita contro l'infiltrazione di sedimenti marini. Nel sistema di scolo delle acque piovane, a mare e nella falda acquifera potrà defluire dalla zona d'intervento solo acqua pulita conforme alle qualità stabilite dalle disposizioni in materia. Nelle zone di scolo dovrà essere consentito il prelievo di campioni d'acqua per analisi. Non è consentito lo scolo di acqua piovana di scarico nelle acque balneabili, fatta eccezione per l'acqua defluente dai tetti.

(4) Le misure cautelativa per la tutela del suolo e delle acque durante lo svolgimento dei lavori sono le seguenti: le

opere edili dovranno essere progettate in modo tale da prevedere unicamente i lavori nei volumi consentiti; durante i lavori di costruzione dovranno essere vietati gli interventi in mare che potrebbero causare l'inquinamento dei sedimenti con materiali contenenti elementi quali metalli tossici, composti organici al cloro e altri. Durante le fasi di costruzione dovranno essere garantite tutte le misure a tutela e l'organizzazione dei lavori dovrà essere tale da evitare per quanto possibile l'inquinamento del mare; dovrà essere inoltre predisposto un piano d'intervento in caso di incidenti.

(5) Durante i lavori tutte le aree adibite allo stoccaggio temporaneo e al movimento dei carburanti, degli oli, dei lubrificanti e di altri materiali pericolosi dovranno essere tutelate dal rischio di versamento a mare. Il cantiere dovrà essere predisposto in modo da ridurre per quanto possibile l'intervento/impatto sul fondale marino ovvero l'ambiente marino e gli organismi viventi.

(6) Nell'area di intervento non è previsto lo stoccaggio a lungo termine di materiali pericolosi o dannosi.

(7) Allo stesso modo dovrà essere evitato il versamento di miscele di cementi e calci nell'acqua, quale ad esempio il lavaggio di macchinari con acqua marina; per i casi di versamento involontario di liquidi pericolosi in mare, la zona inquinata (ed esempio il suolo) dovrà essere analizzata per definire le adeguate misure di intervento. Le analisi dovranno essere svolte dall'organo competente ai sensi della normativa vigente.

(8) Tutte le misure volte ad impedire impatti dannosi sulle acque e l'ambiente marino dovranno essere elaborate e presentate nella documentazione progettuale allegata alla domanda di concessione edilizia e la dichiarazione d'inizio dell'attività, tenendo conto delle seguenti raccomandazioni presenti nel rapporto sull'impatto ambientale:

– manutenzione regolare;
– piano del traffico idoneo;
– utilizzo di macchinari e mezzi di trasporto in ottimo stato;
– misure a tutela in caso di incidenti e versamenti;
– divieto di deposito e stoccaggio di materiali pericolosi nelle zone costiere;
– utilizzo di materiali in ottimo stato.

29. Articolo

(tutela dell'ambiente naturale)

(1) L'ara si trova nella zona ad alto interesse ecologico (EPO) "Mare e zona costiera" (cod. ID 70000) nonché nelle immediate vicinanze di un sito di interesse nazionale (num. ID. 1611) e di particolare salvaguardia (Giusterna – areale della posidonia (cod. SI3000251).

(2) Per la tutela delle specie e degli habitat dovranno essere tenute in considerazione le seguenti linee guida:

– le opere gli impianti andranno inseriti nell'area in modo da garantire la salvaguardia dei tipi di habitat e delle specie essenziali nel loro stato ottimale, considerando le raccomandazioni degli studi sulle specie vegetali ed animali nonché sui tipi di habitat nella parte interna del Golfo di Semedella.

– Gli interventi previsti sono progettati e realizzati nei modi e nei volumi tali da evitare effetti negativi sugli standard all'interno del Golfo di Semedella (il ristagno dell'acqua, l'accumulo di sedimenti e l'eutrofizzazione) a causa delle mutate condizioni idrografiche del golfo.

– Nella scogliera di protezione saranno posizionati massi di arenaria locale come sostrato per l'insediamento di alghe e di invertebrati autoctoni.

– Nella realizzazione delle opere dovranno essere previsti tutti i possibili provvedimenti paesaggistici e tecnici volti a impedire la diffusione dei sedimenti in sospensione nelle zone limitrofe. Prima dell'inizio dei lavori andrà perciò posizionata attorno all'area d'intervento una barriera di protezione (silt curtain) dalla superficie al fondo del mare. I lavori per i quali è prevista una quantità maggiore di sedimenti in sospensione nell'acqua, dovranno essere svolti in condizioni meteorologiche stabili e fuori dalla stagione vegetativa dei prati marini, quindi da novembre a maggio.

– Nella predisposizione e nell'utilizzo degli attrezzi meccanici e degli strumenti (natanti, zattere, scavatori) le micro aree dovranno essere definite in modo da ridurre i danni diretti o indiretti alle colonie, alle specie e ai tipi di habitat marino, nonché garantire il loro stato ottimale.

– I lavori devono essere svolti in modo da evitare l'inquinamento dell'acqua con sostanze nocive utilizzate in edilizia (carburanti, oli e lubrificanti, vernici).

(3) Tutte le misure a tutela della natura che dovranno essere predisposte per lo svolgimento dei lavori previsti, vengono specificatamente definite nella documentazione progettuale allegata alla domanda di concessione edilizia e la dichiarazione d'inizio dell'attività. Al fine di garantire l'esecuzione e la conformità delle misure a tutela della natura, è necessario allegare alla documentazione anche il nulla-osta dell'organo competente in materia.

30. Articolo

(monitoraggio delle modifiche all'ambiente)

(1) La qualità delle acque marine viene seguita attraverso il monitoraggio a livello nazionale svolto dalla Direzione per le acque.

(2) Durante i lavori dovrà essere seguita l'efficacia dei provvedimenti finalizzati al trattenimento delle particelle in sospensione. La vigilanza è a carico del committente ed è affidata a personale specializzato e qualificato.

(3) Il monitoraggio del rischio inondazioni non è necessario.

(4) Il monitoraggio dell'inquinamento acustico durante i lavori deve essere svolto ai sensi della vigente normativa e comprende:

– la vigilanza sulla conformità dei mezzi e dei macchinari utilizzati per le costruzioni;
– la vigilanza sui limiti temporali dei lavori;
– le misurazioni delle soglie di rumore durante le fasi di lavoro particolarmente problematiche (inserimento dei pali di fondazione, costruzione della scogliera di protezione) presso gli edifici circostanti;
– le modalità di monitoraggio delle soglie di rumore saranno specificatamente definite nella documentazione progettuale allegata alla domanda per il permesso di costruire e la dichiarazione d'inizio dell'attività. Il monitoraggio di cui sopra è di competenza dell'appaltatore.

VII. SOLUZIONI E INTERVENTI VOLTI ALLA PROTEZIONE IN CASO DI EVENTI NATURALI E AMBIENTALI, IVI INCLUSE LE MISURE ANTINCENDIO

31. Articolo

(soluzioni e interventi volti alla protezione in caso di eventi naturali e ambientali, ivi incluse le misure antincendio)

(1) Nell'area non ci sono edifici o zone soggette a protezione.

(2) Gli interventi in progetto avranno come funzione principale la tutela e la difesa dinnanzi a possibili effetti nocivi delle maree.

(3) Gli interventi dovranno consentire l'accesso a mezzi d'intervento nella prevista zona di ampliamento del molo.

(4) La sicurezza antincendio durante le fasi di lavoro e in seguito ad esse non può essere compromessa. Fino all'area all'oggetto devono essere garantiti accessi sicuri e senza barriere per uomini e mezzi, nonché aree di intervento per mezzi di soccorso e forniture di acqua per le attività antincendio.

(5) Tutti gli edifici dovranno garantire l'adeguata stabilità strutturale ed avere dimensioni tali da poter far fronte anche alle avverse condizioni del mare.

(6) L'area della diga frangiflutti si trova in una zona a basso rischio di inondazione, mentre una parte minore sopra la zona di reflusso con la parte finale dell'attuale molo pescatori si trova nella zona a medio rischio di inondazione.

(7) A tutte le opere previste (anche l'infrastruttura comunale) dovrà essere garantita la sicurezza in caso di inondazioni e almeno il grado attuale di sicurezza, prevedendo anche adeguate misure compensative. Tutti gli interruttori per l'illuminazione pubblica devono trovarsi ad una quota superiore ai + +2,75 m s.l.m. L'eventuale conduttura sotterranea per i cavi elettrici, ovvero l'inserimento di corrugati, dovrà essere stagna.

(8) Prima dell'inizio della predisposizione dell'ulteriore documentazione progettuale, dovranno essere consegnate alla Direzione per le acque della RS le mappe con rischio alluvionale, ai sensi di quanto previsto dal documento Linee guida per i periti idraulici ed idrologici per gli studi di zone alluvionali e soggette ad erosione.

32. Articolo

(misure contro il rischio di annegamento)

Nella documentazione progettuale allegata alla domanda per il permesso di costruire dovranno essere presentate le misure per la sicurezza dei pedoni e dei ciclisti, ai sensi della normativa vigente in materia di rischio di annegamento.

VIII. FASI DEI LAVORI

33. Articolo

(fasi dei lavori)

(1) I lavori previsti potranno essere effettuati in più fasi, tenendo presenti le limitazioni dell'ubicazione, i requisiti dell'arredo infrastrutturale e l'impatto ambientale. Allo stesso modo andrà considerato anche l'aspetto funzionale delle singole fasi. All'esecuzione per fasi dovranno conformarsi le soluzioni tecniche.

(2) Tutti gli interventi previsti per la costruzione della struttura di base della diga frangiflutti come definita nell'art. 12 del presente Decreto dovranno essere effettuati in una fase unica con la contemporanea o precedente esecuzione dei lavori di contenimento previsti per questo tipo di opere.

(3) Prima dell'inizio dei lavori di costruzione e per tutta la durata dei lavori per i quali è prevista una maggiore quantità di sedimenti in sospensione nell'acqua, dovrà essere predisposta una barriera di protezione attorno all'area dell'intervento.

(4) Ciascuna fase dovrà rappresentare un insieme funzionale che non dovrà pregiudicare la sicurezza nell'uso, né potrà avere impatti negativi sull'ambiente o sul livello e la qualità dell'acqua; inoltre, i lavori non dovranno ostacolare o pregiudicare l'esecuzione di altre fasi previste per la costruzione e gli interventi.

IX. DEROGHE AMMISSIBILI

34. Articolo

(deroghe ammissibili)

(1) Non sono consentite deroghe al progetto grafico né ai limiti di area e di altezza definiti dal piano paesaggistico, tranne nei casi di cui all'art. 12 del presente Decreto.

(2) È consentito un diverso assetto strutturale e/o una diversa realizzazione degli assetti strutturali rispetto a quelli proposte e di cui all'art. 12 del presente Decreto, ivi inclusa la scogliera di protezione, se dovesse risultare più adeguata in base a successive indagini geologiche, geomeccaniche, idrologiche e altre; in questo caso sia il progetto sia la sua realizzazione dovranno essere oggetto di una nuova valutazione di impatto ambientale con le successive ottimizzazioni e compensazioni al fine di ottenere almeno lo stesso livello di adeguatezza del progetto originale proposto, nonché lo stesso livello di sicurezza nella gestione dei rischi di alluvione. Alle stesse condizioni sottosta anche l'ampliamento della zona di contatto tra l'attuale molo pescatori dove dovranno essere effettuati nuove valutazioni del moto ondoso che comprenderanno anche i fenomeni di diffrazione.

(3) È consentita una diversa progettazione del parapetto rispetto a quella precedentemente proposta all'art. 12, comma 8, sia nelle sue dimensioni sia nella struttura (suddivisioni, interruzioni, parti allargate ecc.), senza tuttavia superare la quota massima dell'altezza ammissibile (+ 2,70 m s.l.m.) e garantendo lo stesso livello di sicurezza nella gestione dei rischi di alluvione.

(4) È consentita la modifica al progetto dell'assetto esterno del partere rispetto a quella presentata nella documentazione grafica di cui all'art. 2 del presente Decreto, ma solo se in conformità disposizioni del presente Decreto, soprattutto per quanto riguarda le limitazioni di area e di altezza, l'inserimento di elementi fondamentali (quali la scogliera di protezione, il parapetto, il muro), la loro forma e la scelta dei materiali.

(5) Le deroghe al progetto infrastrutturale di arredamento e fornitura sono consentite tenendo conto dei requisiti di cui all'art. 15. Oltre a ciò nella progettazione e nella realizzazione dei lavori previsti saranno consentite anche altre soluzioni per la rete infrastrutturale e per gli assetti proposti, se saranno necessari adeguamenti allo stato dell'area o al nuovo assetto del partere, o se si renderanno necessarie per migliorare le soluzioni tecniche o tecnologiche proposte. Al fine di migliorare gli impianti o gli assetti dell'area di intervento sarà possibile, sulla base gli stessi criteri, prevedere altre reti sotterranee e impianti nell'area o nelle zone limitrofe.

(6) Tutte le deroghe sono ammissibili se con esse non si arreca danno alle condizioni paesaggistiche ed ambientali previste nell'area di intervento e nelle zone limitrofe o interessate.

(7) In seguito alle modifiche nella progettazione e realizzazione delle opere d'intervento dovrà essere modificata anche la parcellazione. I margini di deroga per la parcellazione sono specificati all'art. 14 del presente Decreto.

X. ALTRI CRITERI PER LA REALIZZAZIONE DEGLI INTERVENTI PAESAGGISTICI

35. Articolo

(opere semplici e non complesse)

Le condizioni dettagliate per la realizzazione di opere semplici e non complesse nei terreni edificabili sono specificate nel regolamento comunale "Decreto sulle strutture non complesse e semplici sui terreni edificabili nel Comune città di Capodistria".

36. Articolo

(pubblicità)

(1) Fino all'approvazione di un documento che regoli nell'insieme i criteri e le condizioni per le attività pubblicitarie sul territorio del Comune città di Capodistria, è vietata dal presente Decreto la costruzione e l'assemblaggio di qualsiasi struttura destinata all'attività pubblicitaria o la predisposizione di tabelloni pubblicitari, di impianti o oggetti, nonché la modifica di attuali strutture o parti di esse in strutture destinate alla pubblicità o a fini assimilabili. Regolamenti specifici dovranno essere approvati dal Consiglio Comunale del Comune città di Capodistria.

(2) Indipendentemente da quanto previsto dal coma precedente, è consentito l'allestimento di pannelli pubblicitari come definito dalla Legge sulle società.

37. Articolo

(uso temporaneo dei terreni)

Fino all'inizio dei lavori previsti per le strutture, gli impianti e gli edifici dell'area all'oggetto, i terreni possono essere utilizzati per gli scopi attuali, se questo non incide negativamente sul loro stato, la loro funzionalità e l'assetto generale dell'area,

e non pregiudica, ostacola o altrimenti condiziona la realizzazione degli interventi di cui al progetto.

38. Articolo

(obblighi del committente e degli appaltatori nella realizzazione delle opere in progetto)

(1) Oltre ai requisiti generali il committente e l'appaltatore devono attenersi all'obbligo di svolgere l'attività di progettazione e di intervento in modo tale da ridurre al minimo gli eventuali disagi alle zone limitrofe e limitare, per quanto possibile, l'accesso alle strutture e delle superfici limitrofe, nonché il loro utilizzo. Nella realizzazione dell'opera devono essere adottate tutte e misure per la salvaguardia dell'ambiente naturale e delle zone ad uso residenziale, nonché tutti gli altri aspetti naturali o artificiale, ivi incluse le risorse disponibili. A questo principio è subordinato anche il frazionamento del procedimento in fasi, l'organizzazione del lavoro e la tecnologia adottata per le opere di costruzione nonché gli interventi e le opere previste.

(2) Gli obblighi dei committenti e degli appaltatori per la salvaguardia delle acque durante l'esecuzione dei lavori sono specificate dettagliatamente negli artt. 28 e 39 del presente Decreto.

39. Articolo

(requisiti particolari per opere di edilizia)

(1) Le opere di edilizia si svolgeranno in una zona di mare con possibile accesso da mare e un unico accesso da terra attraverso il centro storico urbano di Capodistria. In sede di predisposizione della documentazione progettuale allegata alla domanda per il permesso di costruire e la dichiarazione d'inizio dell'attività dovrà essere dedicata particolare attenzione alla progettazione dell'opera e all'organizzazione dei lavori e del cantiere ai sensi della normativa vigente, anche tenuto conto delle particolari circostanze e dei limiti a cui è soggetta l'area con le zone limitrofe, nonché dell'impatto dell'opera sull'ambiente.

(2) Nell'ambito della progettazione e dell'organizzazione dell'opera, le misure compensative dovranno essere definite nei loro dettagli tecnici e armonizzate con la tecnologia e l'esecuzione dei lavori.

40. Articolo

(obblighi per gli interventi, gli usi e la gestione delle zone di mare e costiere)

(1) Per gli interventi nelle zone di mare di proprietà dello Stato e nella zona costiera, il committente deve stipulare un contratto che consenta i suddetti interventi e che dia il permesso di costruire. La base legale per tale documento è il nulla-osta per l'uso delle acque demaniali.

(2) Per l'uso diretto delle acque che va aldilà degli usi comuni, occorre ottenere il nulla-osta all'uso delle acque demaniali ai sensi della Legge sull'acqua.

(3) Ai sensi dell'art. 150 della suddetta legge, gli interventi paesaggistici che potrebbero avere effetti a breve e a lungo termine sulle acque in loro volumi, possono essere portati a termine solo sulla base di del nulla-osta all'uso delle acque demaniali. La documentazione progettuale per l'ottenimento del nulla-osta deve essere predisposta ai sensi della Legge sulle acque e del Regolamento sui contenuti delle domande per la concessione dei diritti per gli interventi nel territorio e il relativo nulla-osta.

(4) Ai sensi della Legge sulle acque, per gli edifici e gli impianti esistenti che si trovano nella zona d'acqua o nella zona costiera, valgono le disposizioni che regolano la ricostruzione, la modifica della destinazione d'uso e l'edificazione, se:

– con ciò non si aumentano rischi di inondazioni o di erosione;

– non viene compromesso lo stato delle acque;

– è consentito lo svolgimento del servizio al pubblico;

– non sono ostacolati gli attuali usi specifici delle acque;

– le opere di cui sopra non sono in contrasto con gli obiettivi della gestione delle acque;

– con la ricostruzione o l'edificazione sussidiaria non viene diminuita la distanza dal confine con la zona marina.

XI. DISPOSIZIONI TRANSITORIE E FINALI

41. Articolo

Con l'approvazione del presente Decreto cessano, nell'area oggetto del presente documento, le disposizioni del Piano di sito Porto turistico e ormeggi comunali a Capodistria e del Decreto sulle norme tecniche di attuazione degli interventi nel centro storico di Capodistria e nella rispettiva zona d'influenza.

42. Articolo

Il Piano paesaggistico particolareggiato comunale per la progettazione di interventi nell'area costiera del Golfo di Capodistria è affisso presso l'organo competente del Comune città di Capodistria.

43. Articolo

L'organo di controllo preposto all'attuazione del presente Decreto è il Ministero per l'ambiente e il territorio, Ispettorato della RS per l'ambiente e il territorio – Unità operativa di Capodistria.

44. Articolo

Il presente Decreto entra in vigore il quindicesimo giorno dopo la sua pubblicazione sulla Gazzetta ufficiale della Repubblica di Slovenia.

N. 3505-6/2014
Capodistria, 11 ottobre 2018

Il Sindaco
Comune città di Capodistria
Boris Popovič

Sotto l'autorità
Vicesindaco
Alberto Scheriani m.p.

KRANJ

3547. Odlok o načinu opravljanja obvezne občinske gospodarske javne službe 24-urne dežurne pogrebne službe v Mestni občini Kranj

Na podlagi 61. in 62. člena Zakona o lokalni samoupravi /ZLS/ (Uradni list RS, št. 94/07 – UPB2, 76/08, 79/09, 51/10, 40/12 – ZUJF, 14/15 – ZUUJFO, 14/15 – ZSPDSLS-1, 30/18), 3. in 7. člena Zakona o gospodarskih javnih službah /ZGJS/ (Uradni list RS, št. 32/93, 30/98, 127/06 – ZJZP, 38/10, 57/11 – ORZGJS40), 3. člena Zakona o pogrebni in pokopališki dejavnosti /ZPPDej/ (Uradni list RS, št. 62/16) in 22. člena Statuta Mestne občine Kranj (Uradni list RS, št. 30/17) je Mestni svet Mestne občine Kranj na 41. seji dne 17. 10. 2018 sprejel

O D L O K
o načinu opravljanja obvezne občinske gospodarske javne službe 24-urne dežurne pogrebne službe v Mestni občini Kranj

1 SPLOŠNE DOLOČBE

1. člen

(javna služba)

Ta odlok določa način opravljanja obvezne občinske gospodarske javne službe 24-urne dežurne pogrebne službe (v nadaljevanju: javna služba) v Mestni občini Kranj (v nadaljevanju: mestna občina).

2. člen

(vsebina odloka)

S tem odlokom se določa način opravljanja javne službe, ki obsega:

– organizacijsko in prostorsko zasnovo opravljanja javne službe,

– vrsto in obseg storitev javne službe ter njihovo prostorsko razporeditev,

– pogoje za zagotavljanje in uporabo javnih dobrin,

– pravice in obveznosti uporabnikov,

– vire financiranja javne službe in način njenega oblikovanja,

– vrsto in obseg objektov in naprav, potrebnih za izvajanje javne službe, ki so lastnina občine,

– cene storitev javne službe,

– nadzor nad izvajanjem javne službe,

– kazenske določbe.

3. člen

(uporabniki)

Uporabniki storitev javne službe so naročniki pogreba.

4. člen

(izrazi)

Izrazi uporabljeni v tem odloku imajo enak pomen, kot je določen v zakonu, ki ureja pogrebno in pokopališko dejavnost in v podzakonskih predpisih, ki so izdani na njegovi podlagi.

5. člen

(uporaba predpisov)

Za vprašanja v zvezi z izvajanjem javne službe iz prvega člena tega odloka, ki niso posebej urejena s tem odlokom, se uporabljajo določila zakona, ki ureja pogrebno in pokopališko dejavnost in zakona, ki ureja gospodarske javne službe.

2 ORGANIZACIJSKA IN PROSTORSKA ZASNOVA OPRAVLJANJA JAVNE SLUŽBE

6. člen

(oblika zagotavljanja javne službe)

Mestna občina zagotavlja opravljanja javne službe v javnem podjetju Komunala Kranj, javno podjetje d.o.o. (v nadaljevanju: izvajalec javne službe).

7. člen

(območje zagotavljanja javne službe)

Opravljanje javne službe se izvaja na območju celotne mestne občine.

3 VRSTA IN OBSEG STORITEV JAVNE SLUŽBE

8. člen

(vrsta in obseg storitev javne službe)

S storitvami javne službe se zagotavlja 24-urna dežurna pogrebna služba, ki obsega vsak prevoz od kraja smrti do hladilnih prostorov izvajalca javne službe ali zdravstvenega zavoda zaradi obdukcije pokojnika, odvzema organov oziroma drugih postopkov na pokojniku in nato do hladilnih prostorov izvajalca javne službe, vključno z uporabo le-teh.

4 POGOJI ZA ZAGOTAVLJANJE IN UPORABO STORITEV JAVNE SLUŽBE

9. člen

(pogoji za zagotavljanje in uporabo storitev javne službe)

Izvajalec javne službe opravlja 24-urno dežurno službo s spoštovanjem in pieteto do pokojnikov ter v skladu z zakonom, ki ureja pogrebno in pokopališko dejavnost, tem odlokom in odlokom, s katerim se ureja pokopališki red v mestni občini.

5 PRAVICE IN OBVEZNOSTI UPORABNIKOV STORITEV JAVNE SLUŽBE

10. člen

(pravice uporabnikov)

Uporabniki imajo pravico do trajnega, nemotenega in kvalitetnega zagotavljanja storitev javne službe, ki je enako dostopna vsem uporabnikom na območju mestne občine.

11. člen

(obveznosti uporabnikov)

Uporabniki storitev javne službe morajo izvajalcu javne službe opravljeno storitev iz osmega člena tega odloka plačati ceno, ki jo na predlog izvajalca javne službe potrdi mestni svet.

6 VIRI FINANCIRANJA JAVNE SLUŽBE

12. člen

(viri financiranja storitev)

Izvajalec javne službe pridobiva sredstva za izvajanje javne službe:

– iz plačil uporabnikov storitev javne službe,

– iz drugih virov določenih z zakonom ali odlokom občine.

7 VRSTA IN OBSEG OBJEKTOV IN NAPRAV, POTREBNIH ZA IZVAJANJE JAVNE SLUŽBE

13. člen

(infrastruktura lokalnega pomena)

(1) Infrastrukturo lokalnega pomena, potrebno za izvajanje javne službe, ki je lastnina občine, sestavljajo poslovni prostori s pripadajočimi hladilnimi napravami.

(2) Objekte za izvajanje 24-urne dežurne pogrebne službe lahko pod enakimi pogoji, določenimi z zakonom, tem odlokom in drugimi občinskimi predpisi, uporablja vsakdo.

8 CENE STORITEV JAVNE SLUŽBE

14. člen

(oblikovanje cen)

Cene storitev javne službe se določijo z aktom mestnega sveta na podlagi metodologije za oblikovanje cen 24-urne dežurne službe, ki jo s svojim aktom določi vlada.

9 NADZOR NAD IZVAJANJEM JAVNE SLUŽBE

15. člen

(nadzorni organ)

(1) Nadzor nad izvajanjem določil tega odloka izvajata pristojni občinski inšpekcijski organ ter mestna uprava občine.

(2) Pri izvajanju nadzora lahko pristojni občinski inšpekcijski organ izdaja odločbe ter odreja druge ukrepe, katerih namen je zagotoviti izvrševanje določb tega odloka.

(3) Pristojni organ mestne uprave občine ima pravico kadarkoli vpogledati v evidence, ki jih je dolžan voditi izvajalec javne službe, pri čemer je dolžan spoštovati določila zakona, ki ureja varstvo osebnih podatkov.

10 KAZENSKE DOLOČBE

16. člen

(prekrški)

(1) Z globo 2.000 EUR se kaznuje za prekršek pravna oseba, če na območju mestne občine opravlja dejavnost 24-urne dežurne pogrebne službe in ni izvajalec javne službe določen z prvim odstavkom 6. člena tega odloka.

(2) Z globo 1.000 EUR se za prekršek iz prvega odstavka tega člena kaznuje samostojni podjetnik posameznik in posameznik, ki samostojno opravlja dejavnost.

(3) Z globo 500 EUR se za prekršek iz prvega odstavka tega člena kaznuje tudi odgovorna oseba pravne osebe ali odgovorna oseba samostojnega podjetnika posameznika.

(4) Z globo 200 EUR se za prekršek iz prvega odstavka tega člena kaznuje posameznika.

11 PREHODNA IN KONČNA DOLOČBA

17. člen

(objava in začetek veljavnosti)

Ta odlok začne veljati petnajsti dan po objavi v Uradnem listu Republike Slovenije.

Št. 007-11/2018
Kranj, dne 17. oktobra 2018

Župan
Mestne občine Kranj
Boštjan Trilar l.r.

3548. Sklep o prenehanju obstoja javnega dobra na nepremičninah parcelna številka 162/39 in 162/46 k.o. 2122 – Huje

Na podlagi 22. člena Statuta Mestne občine Kranj (UPB-1, Uradni list RS, št. 30/17) je Svet Mestne občine Kranj na 40. seji dne 19. 9. 2018 sprejel

S K L E P
o prenehanju obstoja javnega dobra na nepremičninah parcelna številka 162/39 in 162/46 k.o. 2122 – Huje

1. člen

Javno dobro na nepremičninah parcelna številka 162/39 in 162/46, k.o. 2122 – Huje, preneha obstajati, ker v naravi ne predstavlja javnega dobra.

2. člen

Lastninska pravica na nepremičninah parcelna številka 162/39 in 162/46, k.o. 2122 – Huje, se vpiše na Mestno občino Kranj.

3. člen

Ta sklep začne veljati z dnem objave v Uradnem listu Republike Slovenije in se vpiše v zemljiško knjigo pri Okrajnem sodišču v Kranju.

Št. 478-238/2013-41/33
Kranj, dne 19. septembra 2018

Župan
Mestne občine Kranj
Boštjan Trilar l.r.

LITIJA

3549. Odlok o pokopališkem redu v Občini Litija

Na podlagi 29. člena Zakona o lokalni samoupravi (Uradni list RS, št. 94/07 – uradno prečiščeno besedilo, 76/08, 79/09, 51/10, 40/12 – ZUJF, 14/15 – ZUUJFO, 11/18 – ZSPDSLS-1 in 30/18), 4. člena Zakona o pogrebni in pokopališki dejavnosti (Uradni list RS, št. 62/16), 3. člena Zakona o prekrških (Uradni list RS, št. 29/11 – uradno prečiščeno besedilo, 21/13, 111/13, 74/14 – odl. US, 92/14 – odl. US, 32/16 in 15/17 – odl. US) ter 16. in 95. člena Statuta Občine Litija (Uradni list RS, št. 31/17) je Občinski svet Občine Litija na 23. redni seji dne 24. oktobra 2018 sprejel

O D L O K
o pokopališkem redu v Občini Litija

1 SPLOŠNE DOLOČBE

1. člen

(uporaba izrazov)

V odloku uporabljeni izrazi v slovnični obliki za moški spol se uporabljajo kot nevtralni za ženski in moški spol.

2. člen

(vsebina odloka)

S tem odlokom Občina Litija (v nadaljevanju: občina) določa:

1. način zagotavljanja 24-urne dežurne službe;
2. način izvajanja pogrebne slovesnosti;
3. storitve pokopališko pogrebnega moštva, ki se lahko zagotavljajo na posameznem pokopališču;
4. osnovni obseg pogreba;
5. način in čas pokopa;
6. način pokopa, če je plačnik občina;
7. možnost pokopa zunaj pokopališča, z določitvijo prostora;
8. ravnanje s pokojnikom do pokopa v krajih, kjer na pokopališčih ni mrliške vežice;
9. pokopališča, ki morajo imeti mrliške vežice;
10. obratovanje mrliških vežic;
11. obseg prve ureditve groba;
12. vzdrževanje reda, čistoče in miru na pokopališču;
13. način oddaje grobov v najem;
14. postavljanje, spreminjanje ali odstranitev spomenikov, obnova spomenikov in grobnic ter vsak drug poseg v prostor na pokopališču;
15. zvrsti grobov;
16. okvirni tehnični normativi za grobove;
17. mirovalna doba za grobove;
18. enotni cenik uporabe pokopališča, pokopaliških objektov in naprav ter druge pokopališke infrastrukture;
19. pogrebna pristojbina, ki jo lahko določi občina za izvedbo pogreba na posameznem pokopališču, in ki jo upravljavcu pokopališča plača izvajalec pogreba;
20. razmerje grobnine za posamezno vrsto groba glede na enojni grob;
21. druga vprašanja pogrebne in pokopališke dejavnosti ter uporabnikov.

3. člen

(javna služba)

(1) Pogrebna dejavnost obsega zagotavljanje 24-urne dežurne službe, ki je obvezna občinska gospodarska javna služba, ter prevoz, pripravo in upepelitev pokojnika ter pripravo in izvedbo pogreba.

(2) Pokopališka dejavnost obsega upravljanje ter urejanje pokopališč.

4. člen

(upravljavec pokopališč)

(1) Upravljavci pokopališč na območju občine so:

1. upravljavec pokopališč Litija in Vače je Javno podjetje Komunalno stanovanjsko podjetje Litija, d.o.o.;
2. upravljavec pokopališča Kresnice je KS Kresnice;
3. upravljavec pokopališča Sava je KS Sava;
4. upravljavec pokopališča Široka Set je KS Vače;
5. upravljavec pokopališč Dole pri Litiji, Goba in Prelesje je KS Dole pri Litiji;
6. upravljavec pokopališča Polšnik je KS Polšnik;
7. upravljavec pokopališča Hotič je KS Hotič;
8. upravljavec pokopališča Konjšica je KS Konjšica.

(2) Ne glede na prejšnji odstavek lahko organ, pristojen za izvrševanje proračuna občine, s svojim aktom v skladu z zakonom, ki ureja ravnanje s stvarnim premoženjem države in lokalnih skupnosti, kot upravljavca določi Javno podjetje Komunalno stanovanjsko podjetje Litija, d.o.o.

(3) V primeru, da pokopališče uporablja več krajevnih skupnosti, je dolžan upravljavec takšnega pokopališča sodelovati z vsemi krajevnimi skupnostmi, ki to pokopališče uporabljajo.

5. člen

(izrazi)

Izrazi, uporabljeni v tem odloku, imajo enak pomen, kot je določeno v zakonu, ki ureja pogrebno in pokopališko dejavnost, in v podzakonskih predpisih, ki so izdani na njegovi podlagi.

6. člen

(uporaba predpisov)

Za vprašanja v zvezi z opravljanjem pogrebne in pokopališke dejavnosti iz 3. člena tega odloka, ki niso posebej urejena s tem odlokom, se uporabljajo državni in občinski predpisi s področja izvajanja pogrebne in pokopališke dejavnosti.

2 24-URNA DEŽURNA SLUŽBA

7. člen

(24-urna dežurna služba)

(1) 24-urna dežurna služba obsega vsak prevoz od kraja smrti do hladilnih prostorov izvajalca javne službe ali zdravstvenega zavoda zaradi obdukcije pokojnika, odvzema organov oziroma drugih postopkov na pokojniku in nato do hladilnih prostorov izvajalca javne službe.

(2) Izvajalec 24-urne dežurne službe na območju občine je Javno podjetje Komunalno stanovanjsko podjetje Litija, d.o.o.

(3) Ceno storitve 24-urne dežurne službe z elaboratom o ceni storitve javne službe na predlog izvajalca javne službe potrdi skupni organ za izvrševanje ustanoviteljskih pravic Javnega podjetja Komunalno stanovanjskega podjetja Litija, d.o.o.

3 POGREBNA SLOVESNOST

8. člen

(način izvajanja pogrebne slovesnosti)

(1) Pogrebna slovesnost obsega dejanja slovesa pred pokopom pokojnika oziroma pred upepelitvijo.

(2) Čas in način pogrebne slovesnosti in pokopa uskladita upravljavec pokopališča in naročnik pogreba oziroma izbrani izvajalec pogrebne dejavnosti.

(3) Pogrebna slovesnost se izvede v skladu s pokojnikovo voljo in na način, določen s tem odlokom.

(4) Če pokojnik ni izrazil svoje volje o načinu pokopa in pogrebni slovesnosti, odloča o tem naročnik pogreba.

(5) Pri pogrebni slovesnosti se ne sme uporabljati tujih zastav, tuje himne ali drugih tujih državnih simbolov.

(6) Pri pogrebni slovesnosti lahko sodelujejo tudi predstavniki verskih skupnosti in društev.

4 STORITVE POKOPALIŠKO POGREBNEGA MOŠTVA

9. člen

(pokopališko pogrebno moštvo)

(1) Storitve pokopališko pogrebnega moštva zagotavlja upravljavec pokopališča ali druge osebe na željo naročnika pogreba.

(2) Storitve pokopališko pogrebnega moštva obsegajo prevoz ali prenos krste ali žare iz mrliške vežice oziroma upepeljevalnice do mesta pokopa s položitvijo v grob ali z raztrosom pepela.

(3) Storitve pokopališko pogrebnega moštva zaračuna upravljavec pokopališča izvajalcem pogrebnih storitev po veljavnem ceniku.

5 POGREB

10. člen

(osnovni obseg pogreba)

Osnovni obseg pogreba obsega prijavo pokopa, pripravo pokojnika, minimalno pogrebno slovesnost in pokop, vključno s pogrebno opremo.

5.1 **Prijava pokopa**

11. člen

(prijava pokopa)

(1) Pokop prijavi upravljavcu pokopališča iz 4. člena tega odloka naročnik pogreba oziroma izvajalec pogrebne dejavnosti, ki ga je izbral naročnik pogreba, ali občina, kjer je imel pokojnik zadnje stalno prebivališče oziroma kadar ni mogoče ugotoviti kraja zadnjega stalnega prebivališča, občina, kjer je imel pokojnik zadnje začasno prebivališče, če pa tudi zadnjega začasnega prebivališča ni mogoče ugotoviti, prijavi pokop občina, v kateri je oseba umrla oziroma je bila najdena.

(2) K prijavi pokopa mora naročnik pogreba oziroma izvajalec pogrebne dejavnosti priložiti listino, ki jo izda pooblaščeni zdravnik oziroma zdravstvena organizacija ali matičar matičnega registra, kjer je bila smrt prijavljena.

5.2 **Priprava pokojnika**

12. člen

(priprava pokojnika)

Priprava pokojnika obsega vsa potrebna dela pred upepelitvijo ali pokopom, ki jih izvede izvajalec pogrebne dejavnosti, v skladu z zakonom, ki ureja pogrebno in pokopališko dejavnost.

5.3 **Minimalna pogrebna slovesnost**

13. člen

(minimalna pogrebna slovesnost)

Minimalna pogrebna slovesnost, ki jo izvede pogrebno pokopališko moštvo, obsega prevoz ali prenos pokojnika iz mrliške vežice oziroma upepeljevalnice do mesta pokopa.

5.4 **Pokop**

14. člen

(pokop)

(1) Pokop obsega dejanja, ki omogočajo položitev posmrtnih ostankov oziroma upepeljenih ostankov pokojnika v grobni prostor ali raztros pepela, v skladu z voljo pokojnika in na način, določen s tem odlokom.

(2) Pokop se opravi na pokopališču, zunaj pokopališča pa je dovoljen le kot posebni pokop stanovskih predstavnikov v grobnice verskih skupnosti.

(3) Posebni pokop stanovskega predstavnika v grobnice verskih skupnosti na območju občine se lahko opravi po predhodnem soglasju, ki ga izda občinska uprava občine.

6 NAČIN IN ČAS POKOPA

15. člen

(način pokopa)

(1) Na območju občine so dovoljene naslednje vrste pokopov:

1. pokop v krsto, kjer se pokojnika položi v krsto in pokoplje v grob,
2. pokop z žaro, kjer se upepeljeni ostanki pokojnika shranijo v žaro in pokopljejo v grob,
3. raztros pepela, ki se opravi na posebej določenem prostoru na pokopališču,
4. posebni pokop stanovskih predstavnikov v grobnice verskih skupnosti.

(2) Drugačno ravnanje s pepelom, kot je določeno v drugi in tretji alineji prejšnjega odstavka, ni dovoljeno.

(3) O načinu pokopa se dogovorita upravljavec pokopališča in naročnik pogreba oziroma izbrani izvajalec pogrebne dejavnosti.

16. člen

(čas pokopa)

(1) Pokop na pokopališčih v občini se lahko opravi vsak dan med 9.00 in 19.00 uro.

(2) Ne glede na prejšnji odstavek se mora pokop v vsakem primeru zaključiti ob dnevni svetlobi.

(3) Čas pokopa uskladita upravljavec pokopališča in naročnik pogreba oziroma izbrani izvajalec pogrebne dejavnosti.

7 NAČIN POKOPA, ČE JE PLAČNIK OBČINA

17. člen

(način pokopa, če je plačnik občina)

Če je plačnik pokopa občina, se opravi pokop z žaro.

8 POKOP ZUNAJ POKOPALIŠČA

18. člen

(pokop zunaj pokopališča)

V občini je pokop zunaj pokopališča dovoljen le kot posebni pokop stanovskih predstavnikov v grobnice verskih skupnosti, vendar le ob predhodnem soglasju, ki ga izda občinska uprava občine.

9 MRLIŠKE VEŽICE

19. člen

(mrliške vežice)

(1) Na pokopališčih, kjer so mrliške vežice, je njihova uporaba obvezna.

(2) Mrliške vežice so obvezne na pokopališčih v naseljih Kresnice, Zgornji Hotič, Litija, Polšnik, Dole pri Litiji, Gabrovka, Sava in Vače. Obratujejo vsak dan med 7. uro zjutraj in 22. uro zvečer.

(3) Na pokopališčih, kjer ni mrliške vežice, so lahko pokojniki, ki bodo pokopani na teh pokopališčih, do pogreba doma ali v mrliški vežici na drugem pokopališču.

10 PRVA UREDITEV GROBA

20. člen

(prva ureditev groba)

Prva ureditev groba zajema izkop ter zasutje grobne jame ter odvoz odvečne zemlje in posušenega cvetja na odlagališče.

11 VZDRŽEVANJE REDA, ČISTOČE IN MIRU NA POKOPALIŠČU

21. člen

(vzdrževanje reda, čistoče in miru na pokopališču)

Upravljavec pokopališča vzdržuje red, čistočo in mir na pokopališču tako, da:

1. skrbi za urejenost in vzdržuje pokopališče in pokopališke objekte;
2. oddaja prostore in grobove v najem in vodi register sklenjenih pogodb;
3. določa mesto, datum in uro pokopa, glede na predhodni dogovor z naročnikom pogreba oziroma izbranim izvajalcem pogrebne dejavnosti;
4. vodi evidenco o grobovih in pokopih;
5. organizira in nadzira dela na pokopališču;
6. skrbi za red in čistočo na pokopališču in v njegovi neposredni okolici;
7. skrbi za urejenost in vzdrževanje mrliške vežice in njenega funkcionalnega prostora.

22. člen

(prepovedi)

Na pokopališču v občini ni dovoljeno:

1. nedostojno vedenje, kot je vpitje, glasno smejanje, razgrajanje in hoja po grobovih oziroma prostorih za grobove;
2. odlaganje odpadkov izven za to določenega prostora;
3. odlaganje odpadkov, ki niso nastali na pokopališču, v pokopališke kapacitete za odpadke;
4. onesnaženje ali poškodovanje pokopaliških objektov in naprav, nagrobnikov, grobov ali nasadov;
5. vodenje živali na pokopališki prostor in objekte na območju pokopališča;
6. odtujevanje predmetov s tujih grobov, pokopaliških prostorov in z objektov v območju pokopališča;
7. opravljati prevozov, kamnoseških, vrtnarskih, kovinostrugarskih in drugih del v času napovedane pogrebne svečanosti;
8. uporabljati prevoznih sredstev razen otroških, invalidskih in ročnih vozičkov ter službenih vozil upravljavca pokopališča.

12 NAČIN ODDAJE GROBOV V NAJEM

23. člen

(oddaja grobov v najem)

(1) Grob oddaja v najem upravljavec pokopališča na podlagi najemne pogodbe v skladu s tem odlokom.

(2) Najemnik groba je lahko samo ena pravna ali fizična oseba.

(3) Če naročnik pogreba ob prijavi pogreba nima v najemu groba, mu ga dodeli v najem upravljavec pokopališča, s katerim mora naročnik pogreba pred naročilom pogreba skleniti najemno pogodbo, razen pri raztrosu pepela ali pokopu zunaj pokopališča.

(4) Ob pisnem soglasju naročnika pogreba lahko namesto njega najemno pogodbo z upravljavcem pokopališča sklene druga pravna ali fizična oseba. Če nobena druga oseba ob pisnem soglasju z upravljavcem pokopališča ne sklene najemne pogodbe, jo mora skleniti naročnik pogreba.

(5) Najemniki upravljavcu pokopališča plačujejo grobnino, katere višino na predlog upravljavca pokopališča s sklepom določi občinski svet, ki pri tem upošteva tudi morebitno pogrebno pristojbino ter druga sredstva, namenjena upravljanju pokopališča.

(6) Do določitve višine grobnine na način iz prejšnjega odstavka veljajo obstoječe višine grobnine.

24. člen

(pogodba o najemu groba)

Pogodba o najemu groba mora določati zlasti:

1. osebe najemnega razmerja;
2. čas najema;
3. vrsto, zaporedno številko in velikost groba;
4. osnove za obračun višine letne najemnine in način plačevanja;
5. obveznost najemojemalca glede urejanja grobov oziroma prostora za grob;
6. ukrepe v primeru neizpolnjevanja obveznosti najemnika iz te pogodbe.

13 POSEGI V PROSTOR NA POKOPALIŠČU

25. člen

(posegi v prostor na pokopališču)

(1) Postavljanje, spreminjanje ali odstranitev spomenikov, obnova spomenikov in grobnic ter vsak drug poseg v prostor na pokopališču je dovoljen ob predhodnem soglasju upravljavca pokopališča.

(2) Upravljavec pokopališča daje soglasja za postavitev, popravilo, odstranitev spomenikov in drugih nagrobnih obeležij na območju pokopališča v skladu z zakonom in tem odlokom.

(3) Upravljavec pokopališča izda soglasje v treh dneh od prejema popolne vloge, razen v primerih, ko so objekti kulturna dediščina ali kulturni spomenik. O zavrnitvi soglasja odloči občinska uprava v 15 dneh. Odločitev občinske uprave je dokončna, zoper njo pa je mogoč upravni spor.

14 GROBOVI

26. člen

(zvrsti grobov)

Na pokopališčih v občini so naslednje zvrsti grobov in prostorov za pokop:

1. enojni, dvojni, otroški, povečani grobni prostor, vrstni grobovi in grobnice,
2. grobišča, kostnice in skupna grobišča,
3. žarni grobovi,
4. prostor za anonimne pokope,
5. prostor za raztros pepela.

15 OKVIRNI TEHNIČNI NORMATIVI ZA GROBOVE

27. člen

(grobovi)

(1) Minimalne mere tlorisne površine grobnega prostora so sledeče:

1. enojni grob: širina do 1,49 m in dolžina do 2,2 metra,
2. dvojni grob: širina od 1,5 m do 2,2 m in dolžina do 2,2 metra,
3. žarni grob: širina do 1,0 m in dolžina do 1,3 metra.

(2) Povečani grobni prostor je grobni prostor večjih dimenzij od dvojnega groba, vendar s širino največ do 3 m in z dolžino največ do 2,2 m.

(3) Graditev novih grobnic na pokopališčih ni dovoljena.

28. člen

(žarni grobovi)

(1) Žarni grobovi so talni in zidni. V žarne grobove se pokopavajo le žare.

(2) Žare ni dovoljeno shranjevati izven pokopališča.

29. člen

(mirovalna doba za grobove)

(1) Mirovalna doba je čas, ki mora preteči od zadnjega pokopa na istem mestu v istem grobu. Mirovalna doba za pokop s krsto ne sme biti krajši od desetih let.

(2) Prekop groba in pokop pokojnika na isto mesto v grobu, kjer je bil kdo pokopan, se sme opraviti po preteku mirovalne dobe.

16 CENIK UPORABE POKOPALIŠČA, POKOPALIŠKIH OBJEKTOV IN NAPRAV TER DRUGE POKOPALIŠKE INFRASTRUKTURE

30. člen

(cenik)

(1) Enotni cenik uporabe pokopališča, pokopaliških objektov in naprav ter druge pokopališke infrastrukture se določi s sklepom občinskega sveta. O določitvi in spreminjanju cenika odloča občinski svet na obrazložen predlog upravljavca pokopališča. Potrjen cenik mora biti javno objavljen in dostopen.

(2) Do sprejetja cenika iz prejšnjega odstavka veljajo obstoječe cene uporabe pokopališča, pokopaliških objektov in naprav ter druge pokopališke infrastrukture.

(3) Plačnik storitev na pokopališču je izvajalec tržne pogrebne dejavnosti.

17 POGREBNA PRISTOJBINA

31. člen

(pogrebna pristojbina)

(1) Pogrebna pristojbina je pristojbina za izvedbo pogreba, ki jo upravljavcu pokopališča plača izvajalec pogreba.

(2) Višina pogrebne pristojbine je enotna za vsa pokopališča v občini in se lahko določi s sklepom občinskega sveta.

18 RAZMERJE GROBNINE ZA POSAMEZNO VRSTO GROBA GLEDE NA ENOJNI GROB

32. člen

(razmerje grobnine za posamezno vrsto groba glede na enojni grob)

(1) Osnovna grobnina je grobnina za enojni grob. Grobnina za ostale zvrsti grobov je določena v razmerju do osnovne grobnine in znaša:

Vrsta groba	Razmerje grobnine
enojni grob	1
dvojni grob	1,6
žarni grob, stenska žarna niša	1
povečani grobni prostor	3

(2) Grobnina za raztros pepela se plača v enkratnem znesku ob raztrosu pepela v višini osnovne grobnine za obdobje 5 let.

19 NADZOR

33. člen

(nadzor)

Nadzor nad izvajanjem tega odloka izvaja medobčinski inšpektorat in redarstvo.

20 PREKRŠKI

34. člen

(prekrški)

(1) Z globo 100 EUR se kaznuje posameznik, ki krši določila 22. člena tega odloka, in posameznik, ki ravna v nasprotju z določbami 25. člena tega odloka.

(2) Z globo 250 EUR se kaznuje pravna oseba, samostojni podjetnik posameznik in posameznik, ki samostojno opravlja dejavnost, ter odgovorna oseba pravne osebe, kadar ravna v nasprotju z določbami 22. ali 25. člena tega odloka.

21 PREHODNE IN KONČNE DOLOČBE

35. člen

(upravljanje pokopališča Vače)

Določba 1. točke prvega odstavka 4. člena tega odloka se v delu, ki določa, da je upravljavec pokopališča Vače Javno podjetje Komunalno stanovanjsko podjetje Litija, d.o.o., začne uporabljati s 1. januarjem 2019.

36. člen

(prenehanje veljavnosti)

Z uveljavitvijo tega odloka preneha veljati Odlok o pokopališkem redu in javnih pogrebnih svečanostih na območju Občine Litija (Uradni list RS, št. 24/92).

37. člen

(objava in začetek veljavnosti)

Ta odlok začne veljati petnajsti dan po objavi v Uradnem listu Republike Slovenije.

Št. 007-6/2017
Litija, dne 24. oktobra 2018

Župan
Občine Litija
Franci Rokavec l.r.

3550. Odlok o načinu opravljanja obvezne občinske gospodarske javne službe 24-urne dežurne pogrebne službe v Občini Litija

Na podlagi 29., 61. in 62. člena Zakona o lokalni samoupravi (Uradni list RS, št. 94/07 – uradno prečiščeno besedilo, 76/08, 79/09, 51/10, 40/12 – ZUJF, 14/15 – ZUUJFO, 11/18 – ZSPDSLS-1 in 30/18), 3. in 7. člena Zakona o gospodarskih javnih službah (Uradni list RS, št. 32/93, 30/98 – ZZLPPO, 127/06 – ZJZP, 38/10 – ZUKN in 57/11 – ORZGJS40), 3. člena Zakona o pogrebni in pokopališki dejavnosti (Uradni list RS, št. 62/16) ter 16. in 95. člena Statuta Občine Litija (Uradni list RS, št. 31/17) je Občinski svet Občine Litija na 23. redni seji dne 24. oktobra 2018 sprejel

O D L O K
o načinu opravljanja obvezne občinske gospodarske javne službe 24-urne dežurne pogrebne službe v Občini Litija

1 SPLOŠNE DOLOČBE

1. člen

(uporaba izrazov)

V odloku uporabljeni izrazi v slovnični obliki za moški spol se uporabljajo kot nevtralni za ženski in moški spol.

2. člen

(javna služba)

(1) Ta odlok določa način opravljanja obvezne občinske gospodarske javne službe 24-urne dežurne pogrebne službe (v nadaljevanju: javna služba) na območju Občine Litija (v nadaljevanju: občina).

(2) Javna služba po tem odloku obsega vsak prevoz pokojnika od kraja smrti do hladilnih prostorov izvajalca javne službe ali zdravstvenega zavoda zaradi obdukcije pokojnika, odvzema organov oziroma drugih postopkov na pokojniku in nato do hladilnih prostorov izvajalca javne službe, vključno z uporabo le-teh.

3. člen

(vsebina odloka)

S tem odlokom se določa način opravljanja javne službe, ki obsega:

– organizacijsko in prostorsko zasnovo opravljanja javne službe,
– vrsto in obseg storitev javne službe ter njihovo prostorsko razporeditev,
– pogoje za zagotavljanje in uporabo javnih dobrin,
– pravice in obveznosti uporabnikov,
– vire financiranja javne službe in način njenega oblikovanja,
– vrsto in obseg objektov in naprav, potrebnih za izvajanje javne službe, ki so lastnina občine,
– cene storitev javne službe,
– nadzor nad izvajanjem javne službe,
– kazenske določbe.

4. člen

(uporabniki)

Uporabniki storitev javne službe so naročniki pogreba.

5. člen

(izrazi)

Izrazi, uporabljeni v tem odloku, imajo enak pomen, kot je določen v zakonu, ki ureja pogrebno in pokopališko dejavnosti ter v podzakonskih predpisih, ki so izdani na njegovi podlagi.

6. člen

(uporaba predpisov)

Za vprašanja v zvezi z izvajanjem javne službe iz 1. člena tega odloka, ki niso posebej urejena s tem odlokom, se uporabljajo določila zakona, ki ureja pogrebno in pokopališko dejavnost.

2 ORGANIZACIJSKA IN PROSTORSKA ZASNOVA OPRAVLJANJA JAVNE SLUŽBE

7. člen

(oblika zagotavljanja javne službe)

Občina zagotavlja opravljanje javne službe v okviru Javnega podjetja Komunalno stanovanjsko podjetje Litija d.o.o.

8. člen

(območje zagotavljanja javne službe)

Opravljanje javne službe se izvaja na območju celotne občine.

3 VRSTA IN OBSEG STORITEV JAVNE SLUŽBE

9. člen

(vrsta in obseg storitev javne službe)

S storitvami javne službe se zagotavlja 24-urna dežurna pogrebna služba, ki obsega vsak prevoz od kraja smrti do hladilnih prostorov izvajalca javne službe ali zdravstvenega zavoda zaradi obdukcije pokojnika, odvzema organov oziroma

drugih postopkov na pokojniku in nato do hladilnih prostorov izvajalca javne službe.

4 POGOJI ZA ZAGOTAVLJANJE IN UPORABO STORITEV JAVNE SLUŽBE

10. člen

(pogoji za zagotavljanje in uporabo storitev javne službe)

(1) Izvajalec javne službe opravlja 24-urno dežurno službo s spoštovanjem in pieteto do pokojnikov ter v skladu z zakonom, ki ureja pogrebno in pokopališko dejavnost, podzakonskimi predpisi, tem odlokom in odlokom, s katerim se ureja pokopališki red v občini.

(2) Izvajalec javne službe mora opraviti storitev prevoza pokojnika najkasneje v dveh urah po prejemu obvestila o izdani listini o ugotovljenem nastopu smrti, razen v primeru višje sile, zahteve svojcev pokojnika ali v primeru, ko je izvajalec javne službe obveščen o izdani listini o ugotovljenem nastopu smrti dveh ali več pokojnikov v kratkem časovnem intervalu.

5 PRAVICE IN OBVEZNOSTI UPORABNIKOV STORITEV JAVNE SLUŽBE

10. člen

(pravice uporabnikov)

Uporabniki imajo pravico do trajnega, nemotenega in kvalitetnega zagotavljanja storitev javne službe, ki je enako dostopna vsem uporabnikom na območju občine.

11. člen

(obveznosti uporabnikov)

Uporabniki storitev javne službe morajo izvajalcu javne službe poravnati opravljeno storitev iz 9. člena tega odloka v skladu s ceno storitve javne službe.

6 VIRI FINANCIRANJA JAVNE SLUŽBE

12. člen

(viri financiranja storitev)

Izvajalec javne službe pridobiva sredstva za izvajanje javne službe:

– iz plačil uporabnikov storitev javne službe,
– iz drugih virov, določenih z zakonom ali odlokom občine.

7 VRSTA IN OBSEG OBJEKTOV IN NAPRAV, POTREBNIH ZA IZVAJANJE JAVNE SLUŽBE

13. člen

(infrastruktura lokalnega pomena)

Infrastrukturo lokalnega pomena, potrebno za izvajanje javne službe, ki je lastnina občine, sestavlja pokopališki objekt na zemljišču s parc. št. 398/75 k.o. 1838 Litija.

8 CENE STORITEV JAVNE SLUŽBE

14. člen

(oblikovanje cen)

(1) Cene storitev javne službe se določijo na podlagi metodologije za oblikovanje cen 24-urne dežurne službe, ki jo s svojim aktom določi vlada.

(2) Ceno storitev javne službe, ki jo za območje občine predlaga izvajalec javne službe z elaboratom o ceni storitve javne službe, določi skupni organ za izvrševanje ustanoviteljskih pravic Javnega podjetja Komunalno stanovanjskega podjetja Litija, d.o.o.

9 NADZOR NAD IZVAJANJEM JAVNE SLUŽBE

15. člen

(nadzorni organ)

(1) Nadzor nad izvajanjem določil tega odloka izvajata medobčinski inšpektorat in redarstvo ter občinska uprava občine.

(2) Pri izvajanju nadzora lahko medobčinski inšpektorat in redarstvo izdajata odločbe ter odrejata druge ukrepe, katerih namen je zagotoviti izvrševanje določb tega odloka.

(3) Občinska uprava občine ima pravico kadarkoli vpogledati v evidence, ki jih je dolžan voditi izvajalec javne službe, pri čemer je dolžna spoštovati določila zakona, ki ureja varstvo osebnih podatkov.

10 KONČNA DOLOČBA

16. člen

(objava in začetek veljavnosti)

Ta odlok začne veljati petnajsti dan po objavi v Uradnem listu Republike Slovenije.

Št. 007-7/2017
Litija, dne 24. oktobra 2018

Župan
Občine Litija
Franci Rokavec l.r.

LJUBLJANA

3551. Ugotovitveni sklep o sprejemu Akta o ustanovitvi Sveta RCERO LJUBLJANA

Na podlagi 5. člena Akta o ustanovitvi Sveta RCERO LJUBLJANA (Uradni list RS, št. 98/15) je Svet RCERO LJUBLJANA na 5. dopisni seji dne 9. novembra 2018 soglasno sprejel naslednji

U G O T O V I T V E N I S K L E P

1. Svet RCERO LJUBLJANA je na svoji 5. dopisni seji ugotovil, da je Akt o ustanovitvi Sveta RCERO LJUBLJANA (v nadaljevanju: Akt) sprejel Občinski svet Občine Šenčur na svoji seji dne 26. 10. 2018.

2. Upoštevaje sprejem Akta v Občini Šenčur se uskladi odstotek glasov županov občin članic Sveta RCERO LJUBLJANA, določen glede na število prebivalcev tako, da se odstotek glasov, ki ga ima pri sprejemanju odločitev Sveta RCERO LJUBLJANA vsak župan spremeni, kot sledi:

– župan Mestne občine Ljubljana: 46,01 % glasov,
– župan Občine Brezovica: 1,94 % glasov,
– župan Občine Dobrova - Polhov Gradec: 1,22 % glasov,
– župan Občine Dol pri Ljubljani: 0,95 % glasov,
– župan Občine Horjul: 0,48 % glasov,
– župan Občine Medvode: 2,61 % glasov,
– župan Občine Škofljica: 1,76 % glasov,
– župan Občine Ig: 1,17 % glasov,
– župan Občine Velike Lašče: 0,69 % glasov,
– župan Občine Vodice: 0,78 % glasov,
– župan Občine Kamnik: 4,70 % glasov,
– župan Občine Komenda: 0,98 % glasov,
– župan Občine Cerklje na Gorenjskem: 1,21 % glasov,
– župan Občine Grosuplje: 3,28 % glasov,
– župan Občine Ivančna Gorica: 2,63 % glasov,
– župan Občine Dobrepolje: 0,62 % glasov,
– župan Občine Ribnica: 1,50 % glasov,
– župan Občine Loški potok: 0,30 % glasov,

– župan Občine Sodražica: 0,35 % glasov,
– župan Občine Bloke: 0,24 % glasov,
– župan Občine Žiri: 0,78 % glasov,
– župan Občine Šmartno pri Litiji: 0,89 % glasov,
– župan Občine Vrhnika: 2,71 % glasov,
– župan Občine Borovnica: 0,70 % glasov,
– župan Občine Log - Dragomer: 0,58 % glasov,
– župan Občine Idrija: 1,88 % glasov,
– župan Občine Cerkno: 0,73 % glasov,
– župan Občine Trebnje: 2,01 % glasov,
– župan Občine Mokronog - Trebelno: 0,48 % glasov,
– župan Občine Mirna: 0,41 % glasov,
– župan Občine Šentrupert: 0,46 % glasov,
– župan Občine Ajdovščina: 3,06 % glasov,
– župan Občine Vipava: 0,90 % glasov,
– župan Mestne občine Kranj: 8,95 % glasov,
– župan Občine Jezersko: 0,10 % glasov,
– župan Občine Preddvor: 0,57 % glasov in
– župan Občine Šenčur: 1,37 % glasov.

3. Ta sklep se objavi v Uradnem listu Republike Slovenije in začne veljati naslednji dan po objavi.

Št. 43–SRLn/2018
Ljubljana, dne 9. novembra 2018

Predsednik
Sveta RCERO LJUBLJANA
Zoran Janković l.r.

LJUBNO

3552. Sklep o ukinitvi statusa javnega dobra

Na podlagi 29. člena Zakona o lokalni samoupravi (Uradni list RS, št. 94/07 – UPB, 76/08, 79/09, 51/10, 40/12 – ZUJF, 14/15 – ZUUJFO in 76/16 – odl. US), 23. člena Zakona o graditvi objektov (Uradni list RS, št. 102/04 – UPB, 92/05 – ZJC-B, 111/05 – odl. US, 93/05 – ZVMS, 120/06 – odl. US, 126/07, 108/09, 61/10 – ZRud-1, 76/10 – ZRud-1A, 20/11 – odl. US, 57/12, 110/13, 22/14 – odl. US, 19/15, 61/17 – GZ in 66/17 – odl. US) in 17. člena Statuta Občine Ljubno (Uradni list RS, št. 65/17) je Občinski svet Občine Ljubno na 24. redni seji dne 29. 10. 2018 sprejel

S K L E P
o ukinitvi statusa javnega dobra

I.

Nepremičninam:
– parc. št. 951/36 k.o. Savina, v izmeri 202 m^2,
– parc. št. 1135/4 k.o. Primož pri Ljubnem, v izmeri 128 m^2 in
– parc. št. 782/13 k.o. Radmirje, v izmeri 54 m^2,

se ukine status javnega dobra.

II.

Z uveljavitvijo tega sklepa nepremičnine iz I. točke izgubijo status javnega dobra in postanejo last Občine Ljubno.

III.

Ta sklep se objavi v Uradnem listu Republike Slovenije in začne veljati z dnem objave.

Št. 007-12/2018-1
Ljubno, dne 29. oktobra 2018

Župan
Občine Ljubno
Franjo Naraločnik l.r.

LOG - DRAGOMER

3553. Obvezna razlaga prve alineje 18. člena Odloka o splošnih merilih in pogojih prostorskih ureditvenih pogojev za Občino Vrhnika

Na podlagi 16. člena Statuta Občine Log - Dragomer (Uradni list RS, št. 33/07) in 99. člena Poslovnika Občinskega sveta Občine Log - Dragomer (Uradni list RS, št. 55/07) je Občinski svet Občine Log - Dragomer na 24. redni seji dne 3. 10. 2018 sprejel

O B V E Z N O R A Z L A G O
prve alineje 18. člena Odloka o splošnih merilih in pogojih prostorskih ureditvenih pogojev za Občino Vrhnika

1. člen

Obvezna razlaga prve alineje 18. člena Odloka o splošnih merilih in pogojih prostorskih ureditvenih pogojev za Občino Vrhnika (Uradni list RS, št. 6/99; Naš časopis, št. 292/03 in 323/06, Uradni list RS, št. 32/18) se glasi:

»Prva alineja 18. člena Odloka o splošnih merilih in pogojih prostorskih ureditvenih pogojev za Občino Vrhnika (Uradni list RS, št. 6/99; Naš časopis, št. 292/03 in 323/06, Uradni list RS, št. 32/18), ki se glasi: »Na površinah, določenih za pokopališko dejavnost (morfološke enote »9«) so dovoljeni naslednji posegi:

– urejanje grobov, zelenic in poti;«

se razlaga tako, da se upošteva določila 6. člena Odloka o splošnih merilih in pogojih prostorskih ureditvenih pogojev za Občino Vrhnika, ki na površinah javnega pomena, dovoljuje posege, za katere je bilo zemljišče varovano in 24. člena Odloka o splošnih merilih in pogojih prostorskih ureditvenih pogojev za Občino Vrhnika, ki določa merila in pogoje glede oblikovanja ograj in opornih zidov.

Urejanje grobov, zelenic in poti obsega vsa gradbena in druga dela, ki so namenjena ureditvi grobov, zelenic in poti za pokopališko dejavnost. Gradnja opornih zidov in ograj, opisanih v 24. členu Odloka o splošnih merilih in pogojih prostorskih ureditvenih pogojev za Občino Vrhnika je dovoljena za namene ureditve pokopališke dejavnosti.«

2. člen

Ta obvezna razlaga se objavi v Uradnem listu Republike Slovenije in začne veljati naslednji dan po objavi.

Št. 350-4/2018
Dragomer, dne 3. oktobra 2018

Župan
Občine Log - Dragomer
Miran Stanovnik l.r.

MOZIRJE

3554. Odlok o turistični taksi v Občini Mozirje

Na podlagi 13., 17. in 50. člena Zakona o spodbujanju razvoja turizma (Uradni list RS, št. 13/18), 29. člena Zakona o lokalni samoupravi (Uradni list RS, št. 94/07 – Uradno prečiščeno besedilo 2, 76/08, 79/09, 51/10, 40/12 – ZUJF in 14/15 – ZUUJFO, 11/18 – ZSPDSLS-1 in 30/18) je Občinski svet Občine Mozirje na 22. redni seji dne 6. 11. 2018 sprejel

O D L O K
o turistični taksi v Občini Mozirje

I. SPLOŠNE DOLOČBE

1. člen

(vsebina)

(1) Odlok o turistični in promocijski taksi v Občini Mozirje (v nadaljevanju: odlok) določa:

– zavezance za plačilo, oprostitve ter višino turistične in promocijske takse,

– način plačevanja turistične in promocijske takse,

– način vodenja evidence turistične in promocijske takse,

– nadzor in kazenske določbe.

(2) Odlok velja na turističnem območju, ki geografsko zaokrožuje območje Občine Mozirje.

2. člen

(pristojnost)

Pristojnosti posameznih občinskih organov pri izvajanju določil tega odloka in določil ZSRT-1 določi župan s sklepom.

II. VIŠINA TURISTIČNE IN PROMOCIJSKE TAKSE

3. člen

(višina turistične takse)

(1) Turistična taksa za prenočitev na osebo na dan znaša 1,60 eura, na osnovi slednje znaša promocijska taksa 0,40 eura, skupna višina obeh taks znaša 2 eura na osebo na dan.

(2) V primeru, ko je zavezanec za plačilo turistične takse upravičen do plačila turistične takse v višini 50 odstotkov, le-ta znaša 0,80 eura za prenočitev na osebo na dan, na osnovi slednje znaša promocijska taksa 0,20 eurov, skupna višina obeh taks znaša 1 euro na osebo na dan.

(3) Višina turistične takse, ki je opredeljena s tem členom odloka, se spremeni v sorazmerni višini, kot se zviša znesek turistične takse, ki jo uskladi Vlada Republike Slovenije v skladu s četrtim odstavkom 17. člena ZSRT-1. Spremembo občina objavi na svojih spletnih straneh, kjer opredeli tudi nov znesek turistične takse.

4. člen

(oprostitve plačila turistične takse)

Poleg zavezancev, ki so v drugem odstavku 18. člena ZSRT-1 oproščeni plačila turistične takse za prenočevanje v višini 50 odstotkov pod pogoji iz 5. člena tega odloka, so dodatno oproščene plačila turistične takse v višini 50 odstotkov tudi:

– osebe, ki prenočujejo v planinskih domovih.

III. NAČIN PLAČEVANJA TURISTIČNE TAKSE

5. člen

(plačilo turistične in promocijske takse)

Turistično in promocijsko takso iz prvega in drugega odstavka 3. člena tega odloka zavezanci nakažejo na poseben račun Občine Mozirje in na predpisan način, ki je objavljen na spletnih straneh občine, do 25. dne v mesecu za pretekli mesec.

IV. VODENJE EVIDECE TURISTIČNE IN PROMOCIJSKE TAKSE

6. člen

(evidenca turistične takse)

(1) Pravne osebe javnega in zasebnega prava, samostojni podjetniki posamezniki, sobodajalci in kmetje, ki sprejemajo turiste na prenočevanje, morajo voditi evidenco o turistični taksi, ki se lahko vodi na podlagi knjige gostov, ki jo vodijo po zakonu, ki ureja prijavo prebivališča.

(2) Evidenca turistične takse poleg podatkov iz knjige gostov vsebuje še:

– podatek o številu prenočitev posameznega gosta,

– skupno vsoto pobrane turistične takse za posameznega gosta;

– skupno vsoto pobrane promocijske takse za posameznega gosta;

– če je oseba oproščena plačila celotne ali dela turistične takse, mora biti v evidenci vpisan razlog oprostitve.

(3) Podatki v evidenci turistične takse se hranijo enako obdobje kot knjiga gostov. Hranijo se lahko v fizični ali elektronski obliki.

(4) Podatki o evidenci turistične takse morajo biti za vsakega posameznega gosta izpolnjeni najkasneje zadnji dan njegovega prenočevanja.

(5) Osebe iz prvega odstavka tega člena evidenco turistične takse vodijo elektronsko ali ročno.

V. NADZOR IN KAZENSKE DOLOČBE

7. člen

(nadzor)

(1) Nadzor nad izvajanjem določb tega odloka opravlja pristojna Medobčinska inšpekcija, redarstvo in varstvo okolja.

(2) Če pristojni inšpektor pri opravljanju nalog inšpekcijskega nadzora ugotovi, da so kršena določila tega odloka, odredi, da se nepravilnosti, ki jih ugotovi, odpravijo v roku, ki ga določi, odredi pa lahko tudi druge ukrepe, ki so potrebni za odpravo nepravilnosti.

8. člen

(kazenske določbe)

(1) Z globo 2000 eurov se kaznuje pravna oseba, ki ne vodi evidence turistične takse skladno s 6. členom tega odloka.

(2) Z globo 500 eurov se za prekršek iz prvega odstavka tega člena kaznuje samostojni podjetnik posameznik ali posameznik, ki samostojno opravlja dejavnost.

(3) Z globo 400 eurov se za prekršek iz prvega odstavka tega člana kaznuje odgovorna oseba pravne osebe.

(4) Z globo 300 eurov se za prekršek iz prvega odstavka tega člena kaznuje fizična oseba, sobodajalec in kmet, ki prejema turiste na prenočevanje.

VI. PREHODNE IN KONČNE DOLOČBE

9. člen

(prenehanje veljavnosti predpisov)

Z dnem uveljavitve tega odloka preneha veljati Odlok o turistični taksi v Občini Mozirje št. 32-0007/2008, z dne 18. 12. 2008 in sprememba odloka št. 032-0001/2015-2, z dne 31. 3. 2015.

10. člen

(uveljavitev nove turistične takse)

Do 31. 12. 2018 se zaračunava turistično takso za prenočevanje, kot jo opredeljuje Odlok o turistični taksi v Občini Mozirje št. 32-0007/2008, od 1. 1. 2019 dalje pa se za višino turistične takse uporablja določila tega odloka, vključno s predpisano promocijsko takso.

11. člen

(začetek veljavnosti)

Ta odlok se objavi v Uradnem listu Republike Slovenije in se uporablja od 1. 1. 2019 dalje.

Št. 032-0006/2018
Mozirje, dne 6. novembra 2018

Župan
Občine Mozirje
Ivan Suhoveršnik l.r.

3555. Odlok o spremembah in dopolnitvah Odloka o ustanovitvi Javnega zavoda za lekarniško dejavnost Zgornje Savinjske doline

Na podlagi 3. člena Zakona o zavodih (Uradni list RS, št. 12/91, 8/96, 36/00 – ZPZDC, 127/06 – ZJZP), prvega odstavka 27. člena, 30. člena in 31. člena Zakona o lekarniški dejavnosti (Uradni list RS, št. 85/16 in 77/17) ter 16. člena Statuta Občine Mozirje (Uradni list RS, št. 11/07) je Občinski svet Občine Mozirje na 22. redni seji dne 6. 11. 2018 sprejel

O D L O K
o spremembah in dopolnitvah Odloka o ustanovitvi Javnega zavoda za lekarniško dejavnost Zgornje Savinjske doline

1. člen

V Odloku o ustanovitvi Javnega zavoda za lekarniško dejavnost Zgornje Savinjske doline (Uradni list RS, št. 65/97 in 6/00) se v drugem odstavku 1. člena besedilo Gornji Grad nadomesti z besedilom Solčava.

2. člen

V Odloku o ustanovitvi Javnega zavoda za lekarniško dejavnost Zgornje Savinjske doline (Uradni list RS, št. 65/97 in 6/00) se drugi člen dopolni tako, da odslej glasi:

Ustanovitelj zavoda je Občina Mozirje, Šmihelska cesta 2, 3330 Mozirje.

3. člen

V Odloku o ustanovitvi Javnega zavoda za lekarniško dejavnost Zgornje Savinjske doline (Uradni list RS, št. 65/97 in 6/00) se 5. člen spremeni, tako da se glasi:

(1) Zavod opravlja lekarniško dejavnost kot javno službo na območju občin Mozirje, Nazarje, Ljubno, Luče in Solčava.

(2) Za izvajanje lekarniške dejavnosti na različnih lokacijah ima zavod tri organizacijske enote: Lekarna MOZIRJE, Lekarniška podružnica LJUBNO OB SAVINJI in Lekarniška podružnica NAZARJE.

(3) Lekarna, podružnica lekarne ali priročna zaloga zdravil se ustanovi oziroma organizira v skladu z zakonom, ki ureja lekarniško dejavnost. Zavod organizira podružnico lekarne ali priročno zalogo zdravil z dovoljenjem občine, na območju katere se ustanavlja podružnica lekarne oziroma organizira priročna zaloga zdravil.

(4) Organizacijske enote niso pravne osebe in lahko nastopajo v pravnem prometu v imenu in za račun zavoda, pri čemer v pravnem prometu poleg svojega naziva obvezno uporabljajo tudi ime zavoda. Posamezno organizacijsko enoto v pravnem prometu zastopa vodja v okviru svojih pooblastil.

(5) Zavod ima lahko v okviru ene od organizacijskih enot zavoda organizirano spletno lekarno.

(6) Področje dejavnosti in notranjo organizacijo javnega zavoda določa statut zavoda.

4. člen

V Odloku o ustanovitvi Javnega zavoda za lekarniško dejavnost Zgornje Savinjske doline (Uradni list RS, št. 65/97 in 6/00) se 6. člen spremeni, tako da se glasi:

(1) Temeljna dejavnost zavoda je lekarniška dejavnost, ki se izvaja kot javna služba, s katero se zagotavlja trajna in nemotena oskrba prebivalstva in izvajalcev zdravstvene dejavnosti z zdravili ter farmacevtsko obravnavo pacientov in obsega:

– izdajanje zdravil za uporabo v humani in veterinarski medicini na recept in brez recepta,
– izdajo živil za posebne zdravstvene namene,
– farmacevtsko obravnavo pacienta,
– dejavnost farmacevta svetovalca,
– farmacevtsko intervencijo,
– storitve telefarmacije,
– pripravo magistralnih zdravil za uporabo v humani in veterinarski medicini,
– priprava izdelkov za podporo zdravljenja in ohranitev zdravja,
– preverjanje kakovosti vhodnih snovi za pripravo in izdelavo magistralnih zdravil,
– spremljanje podatkov in poročanje o neželenih učinkih ali sumu nanje,
– prevzem neporabljenih oziroma odpadnih zdravil v skladu s predpisom, ki ureja ravnanje z odpadnimi zdravili,
– drugo dejavnost pri izdaji zdravil in drugih izdelkov, ki zagotavlja njihovo pravilno, smiselno in varno uporabo.

(2) Poleg lekarniške dejavnosti, opredeljene v prvem odstavku tega člena ter v njenem okviru, opravlja zavod še naslednje dejavnosti:

– preskrbo z drugimi izdelki za podporo zdravljenja in ohranitev zdravja,
– pripravo magistralnih homeopatskih zdravil,
– preskrbo z veterinarskimi izdelki,
– preskrbo z biocidnimi izdelki in kemikalijami,
– izvajanje samodiagnostičnih meritev in testov,
– preventivno in zdravstveno-izobraževalno dejavnost,
– pedagoško in izobraževalno dejavnost,
– druge dejavnosti in storitve s področja krepitve in varovanja zdravja,
– dostavo zdravil in drugih izdelkov k izvajalcem zdravstvene dejavnosti,
– druge storitve, povezane z lekarniško dejavnostjo.

(3) Zavod lahko spremeni ali razširi dejavnost v skladu z veljavno zakonodajo.

(4) Dejavnost zavoda je v skladu z Uredbo o standardni klasifikaciji dejavnosti (Uradni list RS, št. 69/07, 17/08) razvrščena v:

47.730 Trgovina na drobno v specializiranih prodajalnah s farmacevtskimi izdelki;
47.740 Trgovina na drobno v specializiranih prodajalnah z medicinskimi in ortopedskimi pripomočki;
47.750 Trgovina na drobno v specializiranih prodajalnah s kozmetičnimi in toaletnimi izdelki;
47.789 Druga trgovina na drobno v drugih specializiranih prodajalnah;
47.110 Trgovina na drobno v nespecializiranih prodajalnah, pretežno z živili;
47.910 Trgovina na drobno po pošti ali internetu;
21.200 Proizvodnja farmacevtskih preparatov;
20.100 Proizvodnja farmacevtskih surovin;
20.420 Proizvodnja parfumov in toaletnih sredstev;
63.110 Obdelava podatkov in s tem povezane dejavnosti;
63.120 Obratovanje spletnih portalov;
72.190 Raziskovalna in razvojna dejavnost na drugih področjih naravoslovja in tehnologije;
73.120 Posredovanje oglaševalskega prostora;
85.590 Drugje nerazvrščeno izobraževanje, izpopolnjevanje in usposabljanje

5. člen

V Odloku o ustanovitvi Javnega zavoda za lekarniško dejavnost Zgornje Savinjske doline (Uradni list RS, št. 65/97 in 6/00) se 8. člen spremeni, tako da se glasi:

(1) Javni zavod nadzoruje in upravlja Svet zavoda.

(2) Svet zavoda ima sedem članov in je sestavljen iz predstavnikov:

– ustanoviteljica: dva člana,
– zaposlenih v zavodu: trije člani,
– pacientov: en član,
– Zavoda za zdravstveno zavarovanje Slovenije: en član.

(3) Predstavnike ustanoviteljice imenuje ustanoviteljica v skladu s svojim statutom.

(4) Predstavnike zaposlenih izvolijo delavci neposredno s tajnim glasovanjem. Volitve so veljavne, če se jih udeleži več

kot polovica delavcev zavoda. Izvoljeni so kandidati, ki so dobili največ glasov delavcev, ki so volili.

(5) Predstavnika pacientov imenuje ustanoviteljica zavoda, na območju katere ima zavod sedež, na podlagi izvedenega javnega poziva.

(6) Predstavnika Zavoda za zdravstveno zavarovanje Slovenije imenuje Zavod za zdravstveno zavarovanje Slovenije, Območna enota Ravne na Koroškem.

6. člen

V Odloku o ustanovitvi Javnega zavoda za lekarniško dejavnosti Zgornje Savinjske doline (Uradni list RS, št. 65/97 in 6/00) se 9. člen spremeni, tako da se glasi:

Mandat članov sveta zavoda traja pet let in so po preteku te dobe lahko ponovno izvoljeni oziroma imenovani. Predsednik sveta zavoda in njegov namestnik se izvolita izmed članov sveta zavoda.

7. člen

V Odloku o ustanovitvi Javnega zavoda za lekarniško dejavnosti Zgornje Savinjske doline (Uradni list RS, št. 65/97 in 6/00) se 10. člen spremeni, tako da se glasi:

(1) Svet zavoda ima pristojnosti, določene z zakoni in statutom zavoda, in sicer:

– sprejme letni program dela in določa finančni načrt zavoda,

– obravnava dolgoročno strategijo razvoja zavoda, jo potrdi in predloži ustanoviteljici v sprejetje,

– nadzoruje poslovanje in izvajanje programa dela zavoda z vidika sprejetega strateškega in letnega načrta zavoda,

– nadzoruje ravnanje s premoženjem zavoda,

– nadzoruje namenskost in smotrnost porabe sredstev zavoda,

– odloča o uporabi presežkov prihodkov nad odhodki v skladu z določili zakona, ki ureja lekarniško dejavnost,

– nadzoruje finančno poslovanje zavoda,

– sprejme normative za delo na predlog direktorja,

– preveri in potrdi letno poročilo zavoda,

– odloča o delovni uspešnosti direktorja,

– spremlja vodenje poslov zavoda in delo direktorja,

– uveljavlja zahtevke zavoda proti direktorju v zvezi s povračilom škode, nastale pri poslovodenju,

– obravnava poročila direktorja in daje smernice za njegovo delo,

– spremlja kazalnike kakovosti in varnosti v skladu z zakonom, ki ureja lekarniško dejavnost,

– najmanj polletno spremlja in ocenjuje poslovanje zavoda,

– s soglasjem ustanoviteljice imenuje in razrešuje direktorja,

– podaja soglasje k načrtu investicij in k razvoju lekarniške dejavnosti,

– sprejema statut zavoda,

– sprejema splošne akte zavoda, ki jih je dolžan sprejeti na podlagi zakonov in drugih predpisov, če ni določeno drugače,

– ustanoviteljici predlaga spremembo, razširitev ali ukinitev dejavnosti zavoda,

– odloča o ustanovitvi oziroma ukinitvi lekarn, podružnic lekarn in priročnih zalog zdravil,

– opravlja druge naloge, določene z zakonom, tem odlokom in statutom javnega zavoda.

(2) Svet zavoda se lahko konstituira, ko je izvoljenih oziroma imenovanih več kot polovica članov sveta zavoda.

(3) Svet zavoda sprejema odločitve na svoji seji z večino opredeljenih glasov navzočih članov, razen če ni za posamezne odločitve predvidena drugačna večina. Svet zavoda lahko veljavno sklepa, če je na seji navzoča večina članov sveta zavoda.

8. člen

V Odloku o ustanovitvi Javnega zavoda za lekarniško dejavnost Zgornje Savinjske doline (Uradni list RS, št. 65/97 in 6/00) se 11. člen spremeni, tako da se glasi:

Direktor zavoda zastopa in predstavlja zavod in je odgovoren za zakonitost dela zavoda. Direktor vodi in organizira delo ter poslovanje zavoda. Direktor je tudi strokovni vodja zavoda in je odgovoren za strokovno delo javnega zavoda. Direktor je hkrati vodja organizacijske enote Lekarna Mozirje in prav tako opravlja poklic magistra farmacije z licenco.

9. člen

V Odloku o ustanovitvi Javnega zavoda za lekarniško dejavnost Zgornje Savinjske doline (Uradni list RS, št. 65/97 in 6/00) se 12. člen spremeni, tako da se glasi:

Direktorja imenuje svet zavoda v skladu s predpisi, na podlagi javnega razpisa ter s soglasjem ustanoviteljice.

Za direktorja zavoda je lahko imenovana oseba, ki ima univerzitetno izobrazbo farmacevtske smeri ali končan enovit magistrski študij Farmacije, veljavno licenco za izvajanje lekarniške dejavnosti, ima 5 let izkušenj na področju lekarniške dejavnosti, ima izkušnje s področja vodenja in upravljanja ter izpolnjuje pogoje, določene z zakonom, in predloži program razvoja zavoda.

Mandat direktorja traja pet let in je po preteku te dobe lahko ponovno imenovan.

Direktorja razrešuje svet zavoda v skladu s predpisi in s soglasjem ustanoviteljice.

10. člen

V Odloku o ustanovitvi Javnega zavoda za lekarniško dejavnost Zgornje Savinjske doline (Uradni list RS, št. 65/97 in 6/00) se 13. člen spremeni, tako da se glasi:

Direktor zavoda opravlja naslednje naloge:

– organizira delo in poslovanje,

– pripravlja predloge programa dela in razvoja zavoda, finančnega načrta, pripravlja poročila o delu in poslovanju zavoda,

– sprejema splošne akte zavoda, za katere je tako določeno v statutu,

– predlaga načrt investicij in razvoj lekarniške dejavnosti v soglasju s svetom zavoda,

– predlaga nove lekarniške programe v soglasju s svetom zavoda,

– izvršuje odločitve sveta zavoda,

– določa sistemizacijo delovnih mest, odloča o sklepanju delovnih razmerij, o razporejanju delavcev k določenim nalogam, imenuje delavce s posebnimi pooblastili in odgovornostmi,

– zagotavlja neodvisno strokovno izpopolnjevanje farmacevtskih strokovnih delavcev,

– poroča ministrstvu o številu prejetih receptov in številu farmacevtskih strokovnih delavcev,

– farmacevtske strokovne delavce spodbuja k strokovnemu in etičnemu izvajanju lekarniške dejavnosti,

– zagotavlja strokovno neodvisnost vodij lekarn glede naročanja zdravil, medicinskih pripomočkov ali drugih izdelkov za podporo zdravljenja in ohranitev zdravja,

– druge naloge, določene z zakonom, tem odlokom in statutom.

11. člen

V Odloku o ustanovitvi Javnega zavoda za lekarniško dejavnost Zgornje Savinjske doline (Uradni list RS, št. 65/97 in 6/00) se 14. člen spremeni, tako da se glasi:

(1) Sredstva za delo pridobiva zavod iz javnih in zasebnih sredstev:

– s plačili za opravljeno delo v okviru lekarniške dejavnosti na podlagi pogodbe z nosilci zdravstvenih zavarovanj,

– s plačili iz proračunskih sredstev,

– iz sredstev ustanoviteljice oziroma iz namenskih sredstev za izvajanje in razvoj lekarniške dejavnosti,

– z izvajanjem lekarniške dejavnosti, ki je financirana iz zasebnih sredstev, s prodajo blaga in storitev,

– iz drugih poslovnih razmerij,

– z dotacijami, darili in iz drugih virov, doseženih na način in pod pogoji, določenimi z zakoni.

(2) Ustanoviteljica zagotavlja sredstva za dogovorjene obveznosti in programe. Ustanoviteljica je dolžna zagotoviti zavodu sredstva za njegov razvoj in investicijska vlaganja v okviru dogovorjene mreže javne lekarniške dejavnosti na svojem območju.

12. člen

V Odloku o ustanovitvi Javnega zavoda za lekarniško dejavnost Zgornje Savinjske doline (Uradni list RS, št. 65/97 in 6/00) se doda 14.a člen in se glasi:

(1) Ustanoviteljica zagotavlja zavodu finančno in stvarno premoženje v obsegu in vrednosti, kot izhaja iz bilance stanja zavoda na dan 31. 12. 2017.

(2) Zavod upravlja s premoženjem, ki je last ustanoviteljice in s premoženjem, ki ga ustanoviteljica prenese v last zavoda. Za upravljanje s premoženjem je zavod odgovoren ustanoviteljici, ki je lastnica premoženja, oziroma je premoženje zagotovila.

(3) Zavod samostojno upravlja s premoženjem, uporablja pa ga na način, kot to določata zakon in ta odlok. Zavod je dolžan uporabljati in upravljati premoženje s skrbnostjo dobrega gospodarja v interesu ustanoviteljice. Zavod ne more razpolagati z nepremičnim premoženjem ali ga obremeniti brez soglasja ustanoviteljice, ki je zagotovila premoženje. Zavod lahko pridobiva v last nove nepremičnine, ki so potrebne za izvajanje njegove dejavnosti, s soglasjem ustanoviteljice.

13. člen

V Odloku o ustanovitvi Javnega zavoda za lekarniško dejavnost Zgornje Savinjske doline (Uradni list RS, št. 65/97 in 6/00) se 15. člen spremeni, tako da se glasi:

(1) Presežek prihodkov nad odhodki se ugotavlja skladno s predpisi in se nameni za:

– solventno in likvidno poslovanje zavoda,
– investicije v prostor in opremo zavoda,
– razvoj kadrov in uvajanje novih lekarniških storitev.

(2) Svet zavoda predlaga ustanoviteljici, da se del presežka prihodkov nad odhodki zavoda iz zasebnih sredstev nakaže ustanoviteljici, če s tem ni ogroženo solventno ali likvidno poslovanje zavoda. Ta sredstva sme ustanoviteljica uporabiti izključno za izvajanje zdravstvene dejavnosti.

14. člen

V Odloku o ustanovitvi Javnega zavoda za lekarniško dejavnost Zgornje Savinjske doline (Uradni list RS, št. 65/97 in 6/00) se 16. člen spremeni, tako da se glasi:

O načinu in višini pokrivanja primanjkljaja sredstev za delo, ki ga ni mogoče pokriti iz drugih razpoložljivih sredstev zavoda, odloča ustanoviteljica na predlog sveta zavoda.

15. člen

V Odloku o ustanovitvi Javnega zavoda za lekarniško dejavnost Zgornje Savinjske doline (Uradni list RS, št. 65/97 in 6/00) se 23. člen spremeni, tako da se glasi:

Ustanoviteljica na predlog sveta zavoda:

– sprejme akt o ustanovitvi javnega zavoda,
– daje soglasje k imenovanju in razrešitvi direktorja oziroma direktorice (v nadaljnjem besedilu: direktor),
– imenuje in razrešuje predstavnike ustanovitelja v svetu zavoda,
– odloča o presežku prihodkov nad odhodki v skladu z Zakonom o lekarniški dejavnosti,
– daje soglasje k razpolaganju z nepremičnim premoženjem javnega zavoda.

16. člen

V Odloku o ustanovitvi Javnega zavoda za lekarniško dejavnost Zgornje Savinjske doline (Uradni list RS, št. 65/97 in 6/00) se 26. člen spremeni, tako da se glasi:

Zavod:

– poroča ustanoviteljici o svojem poslovanju vsaj enkrat letno,
– pripravlja in oblikuje razvojne načrte,
– pripravlja program dela in finančni načrt,
– sodeluje pri ukrepih ustanoviteljice za napredek zdravstvenega varstva prebivalstva,
– med letom obvešča ustanoviteljico o pomembnejših vprašanjih delovanja zavoda,
– zagotavlja ustanoviteljici potrebne podatke za spremljanje poslovanja in izvajanja dejavnosti ter v statistične namene, v skladu z zakonom.

17. člen

V Odloku o ustanovitvi Javnega zavoda za lekarniško dejavnost Zgornje Savinjske doline (Uradni list RS, št. 65/97 in 6/00) se doda 26.a člen in se glasi:

(1) V skladu s statutom lahko zavod pripravi in sprejme tudi druge splošne akte, s katerimi se uredijo druga vprašanja, pomembna za delo in poslovanje zavoda.

(2) Splošne akte sprejme Svet zavoda ali direktor zavoda. Razmejitev pristojnosti pri sprejemanju splošnih aktov zavoda se določi v statutu zavoda.

18. člen

V Odloku o ustanovitvi Javnega zavoda za lekarniško dejavnost Zgornje Savinjske doline (Uradni list RS, št. 65/97 in 6/00) se doda 26.b člen in se glasi:

(1) Zavod ima statut, s katerim uredi organizacijo zavoda, določi pristojnosti, pooblastila in odgovornosti organov zavoda, način dela in odločanja ter druga vprašanja, pomembna za opravljanje dejavnosti in poslovanje zavoda v skladu z zakoni in tem odlokom.

(2) Statut zavoda sprejme svet zavoda.

19. člen

V Odloku o ustanovitvi Javnega zavoda za lekarniško dejavnost Zgornje Savinjske doline (Uradni list RS, št. 65/97 in 6/00) se doda 26.c člen in se glasi:

(1) Zavod mora uskladiti statut zavoda in druge splošne akte zavoda s tem odlokom najkasneje v šestih mesecih od uveljavitve tega odloka.

(2) Do uskladitve statuta in uskladitve drugih aktov s tem odlokom se smiselno uporabljajo določila obstoječih splošnih aktov zavoda, če niso v nasprotju s tem odlokom.

PREHODNE IN KONČNE DOLOČBE

20. člen

Vse ostale določbe odloka ostanejo nespremenjene.

(objava in začetek veljavnosti)

21. člen

Ta odlok se objavi v Uradnem listu Republike Slovenije in začne veljati 1. 1. 2019.

Št. 032-0006/2018
Mozirje, dne 6. novembra 2018

Župan
Občine Mozirje
Ivan Suhoveršnik l.r.

PODČETRTEK

3556. Sklep o ukinitvi zemljišča v splošni rabi v k. o. 1233 – VERAČE

Na podlagi 23. člena Zakona o graditvi objektov (ZGO-1, Uradni list RS, št. 102/04, 14/05 – popr., 92/05 – ZJC-B, 93/05

– ZVMS, 111/05 odl. US, 120/06 odl. US, 126/07, 108/09, 61/10 – ZRud-1, 76/10 – ZRud-2, 20/11 – odl. US, 57/12) in na podlagi 17. člena Statuta Občine Podčetrtek (Uradni list RS, št. 43/18 – UPB) je Občinski svet Občine Podčetrtek na 25. redni seji dne 26. 10. 2018 sprejel

S K L E P
o ukinitvi zemljišča v splošni rabi v k. o. 1233 – VERAČE

1.

S tem sklepom se ukine družbena lastnina v splošni rabi na nepremičnini, parc. št. 2064/3, površine 476 m^2, k. o. 1233 – VERAČE. Za navedeno parcelo se vpiše lastninska pravica za Občino Podčetrtek, Trška cesta 59, 3254 Podčetrtek, matična številka 5883997 000.

2.

Pristojno Okrajno sodišče na predlog Občine Podčetrtek, Trška cesta 59, 3254 Podčetrtek, vpiše v zemljiško knjigo lastninsko pravico Občine Podčetrtek na zemljišču, ki je navedeno v 1. točki tega sklepa.

Po vpisu lastninske pravice v korist in na ime Občina Podčetrtek, bo za navedeno nepremičnino sklenjen pravni posel po postopku in na način, ki ga določajo predpisi.

3.

Ta sklep začne veljati osmi dan po objavi v Uradnem listu Republike Slovenije.

Št. 032-0189/2018
Podčetrtek, dne 29. oktobra 2018

Župan
Občine Podčetrtek
Peter Misja l.r.

3557. Sklep o ukinitvi zemljišča v splošni rabi v k. o. 1218 – EMA

Na podlagi 23. člena Zakona o graditvi objektov (ZGO-1, Uradni list RS, št. 102/04, 14/05 – popr., 92/05 – ZJC-B, 93/05 – ZVMS, 111/05 odl. US, 120/06 odl. US, 126/07, 108/09, 61/10 – ZRud-1, 76/10 – ZRud-2, 20/11 – odl. US, 57/12) in na podlagi 17. člena Statuta Občine Podčetrtek (Uradni list RS, št. 43/18 – UPB) je Občinski svet Občine Podčetrtek na 25. redni seji dne 26. 10. 2018 sprejel

S K L E P
o ukinitvi zemljišča v splošni rabi v k. o. 1218 – EMA

1.

S tem sklepom se ukine družbena lastnina v splošni rabi na nepremičnini, parc. št. 478/2, površine 114 m^2, k. o. 1218 – EMA. Za navedeno parcelo se vpiše lastninska pravica za Občino Podčetrtek, Trška cesta 59, 3254 Podčetrtek, matična številka 5883997 000.

2.

Pristojno Okrajno sodišče na predlog Občine Podčetrtek, Trška cesta 59, 3254 Podčetrtek, vpiše v zemljiško knjigo lastninsko pravico Občine Podčetrtek na zemljišču, ki je navedeno v 1. točki tega sklepa.

Po vpisu lastninske pravice v korist in na ime Občina Podčetrtek, bo za navedeno nepremičnino sklenjen pravni posel po postopku in na način, ki ga določajo predpisi.

3.

Ta sklep začne veljati osmi dan po objavi v Uradnem listu Republike Slovenije.

Št. 032-0188/2018
Podčetrtek, dne 29. oktobra 2018

Župan
Občine Podčetrtek
Peter Misja l.r.

RADEČE

3558. Odlok o ustanovitvi Sveta CEROZ ter oblikovanju in določanju cen storitev obveznih občinskih gospodarskih javnih služb obdelave določenih vrst komunalnih odpadkov in odlaganja ostankov predelave ali odstranjevanja komunalnih odpadkov

Na podlagi četrtega in petega odstavka 61. člena Zakona o lokalni samoupravi (Uradni list RS, št. 94/07 – UPB2, 76/08, 79/09, 51/10, 40/12 – ZUJF, 14/15 – ZUUJFO in 11/18 – ZSPDSLS-1; ZLS), 59. in 60. člena Zakona o gospodarskih javnih službah (Uradni list RS, št. 32/93, 30/98 – ZZLPPO, 127/06, 38/10 – ZUKN in 57/11 – ORZGJS40), četrtega odstavka 17. in prvega odstavka 51. člena Direktive 2014/23/EU Evropskega parlamenta in Sveta z dne 26. februarja 2014 o podeljevanju koncesijskih pogodb (Uradni list EU, št. L 94/1), 18. člena Statuta Občine Hrastnik (Uradni vestnik Zasavja, št. 28/17), 18. člena Statuta Občine Radeče (Uradni list RS, št. 52/06 – UPB1, 110/09, 92/12) in v skladu s Sporazumom o sodelovanju pri izvajanju gospodarskih javnih služb obdelave in odlaganja komunalnih odpadkov na Uničnem, z dne 19. 3. 2018, je Občinski svet Občine Radeče na 23. redni seji dne 23. 10. 2018 sprejel

O D L O K
o ustanovitvi Sveta CEROZ ter oblikovanju in določanju cen storitev obveznih občinskih gospodarskih javnih služb obdelave določenih vrst komunalnih odpadkov in odlaganja ostankov predelave ali odstranjevanja komunalnih odpadkov

I. SPLOŠNE DOLOČBE

1. člen

(vsebina in namen odloka)

(1) Ta odlok ureja:

– ustanovitev Sveta Centra za ravnanje z odpadki CEROZ d.o.o.,

– ustanovitev Strokovne komisije Sveta Centra za ravnanje z odpadki CEROZ d.o.o.,

– obračunska obdobja po predpisih o metodologiji za oblikovanje cen,

– postopke v zvezi s pregledi elaboratov o cenah in potrjevanjem cen izvajanja javnih služb,

– enotno ceno javnih služb,

– in ostala pravila, povezana s Svetom Centra za ravnanje z odpadki CEROZ d.o.o., Strokovno komisijo ter oblikovanjem in določanjem cen.

(2) Namen tega odloka je ustanoviti Svet Centra za ravnanje z odpadki CEROZ d.o.o., Strokovno komisijo, določiti njegove pristojnosti ter način odločanja ter zagotoviti enotna pravila na področju oblikovanja in določanja cen storitev obve-

znih občinskih gospodarskih javnih služb obdelave določenih vrst komunalnih odpadkov in odlaganja ostankov predelave ali odstranjevanja komunalnih odpadkov vseh občin, ki zagotavljajo izvajanje gospodarskih javnih služb po tem odloku, s skupnim izvajalcem CEROZ d.o.o.

2. člen

(pomen izrazov)

(1) Izrazi, uporabljeni v tem odloku, imajo naslednji pomen:

– CEROZ je CEROZ d.o.o., Brdce 41B, Dol pri Hrastniku, matična številka 2117711, davčna številka 64201643;

– javna infrastruktura je gospodarska javna infrastruktura in predstavlja vse premične in nepremične objekte, naprave, opremo in druga sredstva v lasti oziroma solasti občin ustanoviteljic ali imajo občine ustanoviteljice drugačno pravico razpolaganja in je oddana v najem CEROZ-u ter jo slednji potrebuje za izvajanje javnih služb za območje vseh občin. Javna infrastruktura je v naselju Unično, na naslovu Brdce 41B, Dol pri Hrastniku;

– javna služba obsega gospodarsko javno službo obdelava in gospodarsko javno službo odlaganje. Obseg in vsebina obeh gospodarskih javnih služb za namene tega odloka se določa v skladu z vsakokrat veljavnimi državnimi predpisi;

– javna služba obdelava je gospodarska javna služba obdelave določenih vrst komunalnih odpadkov iz 4. točke prvega odstavka 149. člena Zakona o varstvu okolja (Uradni list RS, št. 39/06 – uradno prečiščeno besedilo, 49/06 – ZMetD, 66/06 – odl. US, 33/07 – ZPNačrt, 57/08 – ZFO-1A, 70/08, 108/09, 108/09 – ZPNačrt-A, 48/12, 57/12, 92/13, 56/15, 102/15, 30/16 in 61/17 – GZ; ZVO-1);

– javna služba odlaganje je gospodarska javna služba odlaganja ostankov predelave ali odstranjevanja komunalnih odpadkov iz 5. točke prvega odstavka 149. člena ZVO-1;

– mešani komunalni odpadki so odpadki, klasifikacijska št. 200301, po Sklepu Komisije z dne 18. decembra 2014 o spremembi Odločbe Komisije 2000/532/ES o seznamu odpadkov v skladu z Direktivo 2008/98/ES Evropskega parlamenta in Sveta 2014/955/EU oziroma v vsakokrat veljavnih predpisih določeni odpadki, ki so lahko predmet javne službe;

– občine so vse občine, ki so podpisale sporazum o sodelovanju iz 3. člena tega odloka;

– občine ustanoviteljice so Občina Hrastnik, Občina Litija, Občina Radeče, Občina Trbovlje in Občina Zagorje ob Savi, in so imetnice poslovnih deležev v CEROZ-u in solastnice javne infrastrukture;

– občine koncedentke so občine neustanoviteljice, in sicer Mestna občina Nova Gorica, Občina Brda, Občina Kanal ob Soči, Občina Miren - Kostanjevica, Občina Renče - Vogrsko in Občina Šempeter - Vrtojba.

(2) Opredelitve izrazov se spremenijo s spremembo predpisov.

3. člen

(sporazum o sodelovanju)

Občine ustanoviteljice in občine koncedentke so z namenom skupnega zagotavljanja obvezne občinske javne službe obdelava in obvezne občinske javne službe odlaganje dne 19. 3. 2018 sklenile Sporazum o sodelovanju pri izvajanju gospodarskih javnih služb obdelave in odlaganja komunalnih odpadkov na Uničnem (v nadaljevanju: sporazum o sodelovanju).

4. člen

(izvajanje javne službe)

Občine ustanoviteljice in občine koncedentke urejajo pravno obliko skupnega izvajanja javne službe obdelava in javne službe odlaganja v svojih odlokih, in sicer:

– občine ustanoviteljice v obliki javnega podjetja CEROZ, in

– občine koncedentke s podelitvijo neposredne koncesije CEROZ-u.

II. USTANOVITEV SKUPNEGA ORGANA

5. člen

(ustanovitev skupnega organa občin)

(1) S tem odlokom občinski sveti občin ustanoviteljic in občin koncedentk na podlagi četrtega odstavka 61. člena ZLS ustanovijo skupni organ občin ustanoviteljic in koncedentk.

(2) Ime skupnega organa občin ustanoviteljic in občin koncedentk je Svet CEROZ (v nadaljevanju: Svet CEROZ).

(3) Sedež Sveta CEROZ je na naslovu Brdce 41b, 1431 Dol pri Hrastniku.

6. člen

(sestava in način dela Sveta CEROZ)

(1) Svet CEROZ sestavljajo vsakokratni župani občin ustanoviteljic in koncedentk.

(2) Predsednik Sveta CEROZ je za dobo enega leta vsakokratni župan ene izmed občin ustanoviteljic v vrstnem redu Občina Hrastnik, Občina Litija, Občina Radeče, Občina Trbovlje in Občina Zagorje ob Savi.

(3) Predsednik Sveta CEROZ predstavlja Svet CEROZ, sklicuje in vodi njegove seje, podpisuje njegove odločitve ter skrbi za izvrševanje in koordiniranje njihovega izvajanja ter usklajuje delo Sveta CEROZ.

(4) Svet CEROZ opravlja delo na sejah.

(5) Seje Sveta CEROZ potekajo na sedežu Sveta CEROZ ali dopisno (po e-pošti, pisno ali telefonsko).

(6) Svet CEROZ sprejme poslovnik o delu, v katerem se podrobneje uredijo pravila o načinu sklica sej, gradivih, osebah, ki se poleg predstavnikov Sveta CEROZ udeležujejo sej, pisanju in potrjevanju zapisnika ter druga relevantna pravila.

7. člen

(število glasov članov Sveta CEROZ)

Vsak župan občine ustanoviteljice ima pri sprejemanju odločitev po dva glasova, vsak župan občine koncedentke pa po en glas.

8. člen

(pristojnosti Sveta CEROZ)

Svet CEROZ ima naslednje pristojnosti:

– potrjuje cene storitev javne službe obdelava in javne službe odlaganje, izračunane v skladu z veljavnimi državnimi in občinskimi predpisi, tem odlokom ter sporazumom o sodelovanju, v rokih in na način, določen v tem odloku, pri čemer mora biti elaborat o oblikovanju cen predhodno pregledan in potrjen s strani Strokovne komisije iz tega odloka;

– usklajuje odločitve v zvezi z določanjem metodologije za oblikovanje cen storitev javne službe, če metodologija ni predpisana z državnimi predpisi;

– usklajuje odločitve v zvezi z določanjem standardov oddajanja mešanih komunalnih odpadkov v obdelavo;

– usklajuje odločitve o morebitnih dodatnih investicijah, obnovah ali stroških, potrebnih za izpolnjevanje zahtev v primerih sprememb evropskih ali državnih predpisov na področju izvajanja javne službe obdelava in javne službe odlaganje;

– usklajuje odločitve v zvezi s pristopom novih občin;

– usklajuje predloge predpisov in drugih odločitev, ki jih v zvezi z javno službo sprejemajo organi občin in jih posreduje v sprejem pristojnim organom občin;

– odloča o drugih zadevah, povezanih z izvajanjem javne službe.

9. člen

(način sprejemanja odločitev)

Svet CEROZ odloča z navadno večino prisotnih, pri čemer je Svet CEROZ sklepčen, če je prisotnih toliko županov, ki skupaj zagotavljajo vsaj 51% glasov vseh občin.

10. člen

(organizacijske in administrativne naloge)

Organizacijske in administrativne naloge za Svet CEROZ opravlja CEROZ d.o.o.

11. člen

(sredstva za delo Sveta CEROZ)

(1) Sredstva za delovanje Sveta CEROZ (stroški zunanjih strokovnjakov za preglede elaboratov, izdelavo skupnih pravnih aktov ipd.) zagotavljajo občine ustanoviteljice in koncedentke v razmerju glasov, določenih v 7. členu tega odloka.

(2) Za določitev višine potrebnih sredstev za delo, načina plačila ter druga s tem povezana vprašanja občine sklenejo ustrezno pogodbo.

(3) Predstavniki Sveta CEROZ niso upravičeni do sejnin in povračil stroškov v zvezi s sejami s strani CEROZ.

12. člen

(strokovna komisija)

(1) V skladu s tem odlokom in na podlagi sporazuma iz 3. člena tega odloka se ustanovi Strokovna komisija, ki je pristojna za strokovni pregled predlogov cen javne službe v skladu s kriteriji iz tega odloka. Strokovna komisija po pregledu elaborata o oblikovanju cen le tega potrdi ali pa predlaga popravke oziroma dopolnitve. Odločitvi strokovne komisije mora biti priloženo obrazloženo strokovno mnenje.

(2) Strokovna komisija izvaja za Svet CEROZ tudi druge strokovne naloge, ki so potrebne za izvajanje pristojnosti Sveta CEROZ iz 8. člena tega odloka.

(3) Strokovna komisija je sestavljena iz po enega predstavnika vsake občine s področja gospodarskih javnih služb ali finančno-računovodskih sektorjev. Predstavnike imenujejo župani za mandatno obdobje štirih let.

(4) Strokovna komisija sprejema odločitve na enak način kot Svet CEROZ.

(5) Organizacijske in administrativne naloge za strokovno komisijo opravlja CEROZ d.o.o..

III. OBLIKOVANJE IN DOLOČANJE CEN

13. člen

(cene storitev javne službe)

(1) Cene storitev javne službe se določajo v skladu s predpisi za oblikovanje cen storitev javne službe in tem odlokom.

(2) Za namene zagotavljanja trajnosti poslovanja in minimalne varnosti izvajanja GJS se v okviru upravičenih cen javne službe zagotovi donos na vložena poslovno potrebna osnovna sredstva CEROZ v višini 3% nabavne vrednosti poslovno potrebnih osnovnih sredstev. Potrebna osnovna sredstva CEROZ potrdi Strokovna komisija s potrditvijo elaborata o cenah.

14. člen

(enotna potrjena cena)

(1) Občine ustanoviteljice in občine koncedentke določajo enako potrjeno ceno za območje vseh občin, in sicer na ravni posamezne javne službe in tudi znotraj posamezne javne službe enako ceno posamezne storitve in enako ceno javne infrastrukture.

(2) Občine samostojno odločajo o načinu subvencioniranja.

15. člen

(zaračunavanje storitev)

(1) Občine uredijo način in pooblastilo za zaračunavanje storitev javne službe obdelava in javne službe odlaganja v odlokih, pri čemer storitve uporabnikom storitev javne službe zaračunavajo izvajalci javne službe zbiranje določenih vrst komunalnih odpadkov.

(2) Če posamezna občina ne zagotovi zaračunavanja prek izvajalca javne službe zbiranje določenih vrst komunalnih odpadkov, zagotovi takšna občina kritje vseh dodatnih stroškov, ki bi zaradi tega nastali, izven pravila enotne cene iz 14. člena tega odloka (vzpostavitev baz podatkov, izdajanje računov, izterjava itd.).

16. člen

(upravičeni stroški)

Strokovna komisija pri presoji upravičenih stroškov javne službe upošteva veljavne predpise, ki urejajo oblikovanje cen občinskih javnih služb varstva okolja, primerjalno analizo, analize, ki jih pripravijo neodvisne institucije, ali uporabi drug, strokovno ustrezen način presoje upravičenih stroškov.

17. člen

(obračunsko obdobje)

(1) Obračunsko obdobje v skladu s predpisi s področja oblikovanja cen storitev obveznih občinskih gospodarskih javnih služb varstva okolja traja eno koledarsko leto, razen v primerih, ko ta odlok določa drugače.

(2) V primeru večjih sprememb posameznih stroškov ali prihodkov, ki pomembno vplivajo na povišanje ali znižanje cene GJS, ali v primeru spremembe predpisov in drugih utemeljenih okoliščin, lahko Svet CEROZ s sklepom na podlagi tega odstavka določi daljše ali krajše obračunsko obdobje. V tem primeru se določbe o postopkih v zvezi z elaborati uporabljajo smiselno.

18. člen

(priprava in posredovanje elaboratov o cenah)

(1) CEROZ enkrat letno pripravi elaborat o cenah javnih služb za prihodnje leto v skladu s predpisi, ki urejajo metodologijo za oblikovanje cen javne službe in tem odlokom, in ga v tekočem letu najpozneje do 30. 9. posreduje Strokovni komisiji, in to ne glede na višino potrebnih sprememb cen GJS glede na obstoječe cene oziroma preteklo obračunsko obdobje.

(2) Elaborat mora skladno s predpisi, ki urejajo metodologijo za oblikovanje cen javne službe, predpisi o državnih pomočeh in tem odlokom, vsakič vključevati tudi predlog poračuna pozitivnih ali negativnih razlik.

(3) Ne glede na prvi odstavek tega člena CEROZ v primeru iz drugega odstavka 17. člena tega odloka pripravi elaborat skladno z obdobjem, ki ga določi Svet CEROZ.

19. člen

(poračuni cen)

(1) Cene za preteklo obračunsko obdobje se v primeru, če so razlike manjše od 10% med potrjeno ceno javne službe preteklega obračunskega obdobja in obračunsko ceno javne službe preteklega obračunskega obdobja, poračunajo v elaboratu za prihodnje obračunsko obdobje.

(2) V primeru 10% ali višje razlike med potrjeno ceno javne službe preteklega obračunskega obdobja in obračunsko ceno javne službe preteklega obračunskega obdobja se navedene pozitivne in/ali negativne razlike, v celoti poračunajo v enkratnem znesku v prvih treh mesecih tekočega obračunskega obdobja, pri čemer se takoj prilagodi cena za tekoče obračunsko obdobje.

(3) Razlike iz prvega in drugega odstavka se ugotavljajo in poračunavajo na ravni posamezne storitve posamezne javne službe.

(4) O poračunu oziroma vračanju pozitivnih in negativnih razlik med potrjenimi in obračunskimi cenami javne službe ter subvencij, odloča Svet CEROZ.

(5) Poračun z vračilom subvencij občinam se lahko izvede le, če so občine subvencijo plačale, in do višine plačanih subvencij. V nasprotnem primeru se razlika poračuna (vrne) uporabnikom storitev javne službe.

(6) O poračunu ter načinu poračuna cen v primeru iz drugega odstavka 17. člena tega odloka odloči Svet CEROZ pri določitvi obračunskega obdobja.

20. člen

(delo strokovne komisije za presojo elaboratov)

(1) Strokovna komisija pregleda elaborat in zahteva od CEROZ-a morebitne dopolnitve ali spremembe najkasneje v roku 30 dni od prejema.

(2) V naslednjih 10 dneh CEROZ elaborat dopolni ali spremeni v skladu z upravičeno zahtevo Strokovne komisije in ga dopolnjenega ponovno pošlje Strokovni komisiji.

(3) Če strokovna komisija za presojo elaboratov v roku, določenem v prvem odstavku tega člena, ne zahteva dopolnitev ali sprememb elaborata, ali če so zahteve v nasprotju z določili tega odloka, se šteje, da v elaboratu izračunane cene ustrezno upoštevajo upravičene stroške in da so s tem potrjene s strani Strokovne komisije.

(4) Dopolnjen ali spremenjen elaborat s priloženim sklepom Strokovne komisije in predlog sklepa o potrditvi cen javne službe, vključno s predlogom subvencij ali vračil uporabnikom, posreduje CEROZ Svetu CEROZ, ki sprejme elaborat in potrdi nove enotne cene GJS ter odloči o poračunu oziroma vračilu razlik v cenah in subvencijah.

21. člen

(odločanje o cenah)

(1) O usklajeni vsebini elaborata in cenah odloči Svet CEROZ.

(2) Nove cene GJS se uveljavijo 1. 1. prihodnjega obračunskega obdobja oziroma v primeru iz drugega odstavka 17. člena tega odloka v skladu s sklepom Sveta CEROZ.

22. člen

(subvencije cen)

(1) Občine lahko določijo različne subvencije cen javnih služb oziroma različne zaračunane cene javnih služb.

(2) Subvencije se določijo v skladu s predpisi, ki urejajo metodologijo za oblikovanje cen storitev javne službe in sklepi občinskih svetov posameznih občin. Če občinski svet posamezne občine subvencije ne potrdi, je zaračunana cena v takšni občini enaka potrjeni ceni.

PREHODNE IN KONČNE DOLOČBE

23. člen

(pristojnosti Sveta CEROZ in Strokovne komisije)

(1) Člani Sveta CEROZ in Strokovne komisije za občine ustanoviteljice pridobijo pristojnosti iz 8. člena tega odloka z dnem začetka veljavnosti tega odloka v zadnji izmed občin ustanoviteljic.

(2) Člani Sveta CEROZ in Strokovne komisije posamezne občine koncedentke pridobijo pristojnosti iz 8. člena tega odloka po začetku veljavnosti tega odloka v posamezni občini koncedentki, začetku veljavnosti odloka v skladu s prvim odstavkom tega člena in podpisu koncesijske pogodbe s strani posamezne koncedentke, pri čemer morajo uveljaviti odlok in podpisati koncesijske pogodbe občine koncedentke, ki dosegajo skupaj vsaj 8.000 ton mešanih komunalnih odpadkov v skladu s 24. členom sporazuma o sodelovanju.

(3) Pristojnost članov Sveta CEROZ in Strokovne komisije posamezne občine koncedentke preneha, če koncesijska pogodba ne prične veljati ali z dnem prenehanja koncesijske pogodbe. Ne glede na prejšnji stavek član Sveta CEROZ ali Strokovne komisije občine koncedentke obdrži pristojnosti glede potrjevanja morebitnih poračunov cen, skladno s koncesijsko pogodbo.

(4) Občine morajo v desetih delovnih dneh po začetku veljavnosti tega odloka v smislu prvega in drugega odstavka tega člena imenovati člane Strokovne komisije. Če posamezna občina člana Strokovne komisije ne imenuje, se do imenovanja šteje, da soglaša z odločitvami Strokovne komisije, ki so sprejete v večini, določeni skladno s tem odlokom.

24. člen

(elaborat o cenah)

(1) CEROZ mora Strokovni komisiji posredovati predlog elaborata v roku dvajsetih dni po začetku veljavnosti tega odloka, ko je izpolnjen pogoj iz prvega odstavka 23. člena tega odloka, ko začne ta odlok veljati v občinah koncedentkah, ki skupaj skladno s 24. členom sporazuma o sodelovanju dosegajo vsaj 8.000 ton mešanih komunalnih odpadkov in toliko koncedentk tudi podpiše koncesijsko pogodbo.

(2) V primeru iz prvega odstavka tega člena se prvo obračunsko obdobje začne z veljavnostjo cen skladno s sklepom sveta CEROZ in se zaključi z zadnjim dnem koledarskega leta.

(3) Strokovna komisija in Svet CEROZ pregledata in potrdita ali zavrneta elaborat iz prvega ali drugega odstavka tega člena v roku tridesetih dni od datuma, ko elaborat prejme Strokovna komisija.

25. člen

(poračuni za obdobje do začetka izvajanja koncesij)

(1) Ne glede na 6., 14., 17. do 19. in 23. člen tega odloka imajo po začetku veljavnosti tega odloka v vseh občinah ustanoviteljicah pravico člani Sveta CEROZ občin ustanoviteljic za obračunska obdobja, ki se zaključijo z začetkom izvajanja koncesij, s sklepom določiti obračunsko obdobje, presoditi elaborat in določiti način in višino poračuna cen do uporabnikov storitev GJS, pri čemer o tem odločajo člani Sveta CEROZ občin ustanoviteljic z 51 % večino.

(2) Občine ustanoviteljice lahko skladno s predpisi razlike iz prvega odstavka tega člena subvencionirajo poračun cen.

26. člen

(veljavnost predpisov)

Z dnem uveljavitve tega odloka preneha veljati 29. člen Odloka o ravnanju s komunalnimi odpadki na območju Občine Radeče (Uradni list RS, št. 45/11).

27. člen

(začetek veljavnosti odloka)

Odlok začne veljati naslednji dan po objavi v Uradnem listu Republike Slovenije.

Št. 354-12/2018/6
Radeče, dne 23. oktobra 2018

Župan
Občine Radeče
Tomaž Režun l.r.

3559. Sklep o določitvi vrednosti točke za odmero komunalnih taks v Občini Radeče za leto 2019

Na podlagi 18. člena Statuta Občine Radeče (Uradni list RS, št. 52/06 – UPB 1, 110/09 – NPB 1 in 92/12) in na podlagi 2. člena Odloka o komunalnih taksah v Občini Radeče (Uradni list RS, št. 5/00 in 112/00) je občinski svet na 23. redni seji dne 23. 10. 2018 sprejel

S K L E P
o določitvi vrednosti točke za odmero komunalnih taks v Občini Radeče za leto 2019

1. člen

Vrednost točke za odmero komunalnih taks na območju Občine Radeče za leto 2019 znaša 0,749756 EUR.

2. člen

Ta sklep se objavi v Uradnem listu Republike Slovenije, veljati in uporabljati pa se začne od 1. januarja 2019 dalje.

3. člen

Z dnem uveljavitve tega Sklepa preneha veljati Sklep o določitvi vrednosti točke za odmero komunalnih taks (Uradni list RS, št. 79/17).

Št. 354–36/2018/1
Radeče, dne 23. oktobra 2018

Župan
Občine Radeče
Tomaž Režun l.r.

3560. Sklep o primerljivi gradbeni ceni stanovanj in vrednosti stavbnega zemljišča v Občini Radeče za leto 2019

Na podlagi 29. člena Zakona o lokalni samoupravi (Uradni list RS, št. 94/07 – UPB2, 76/08, 100/08 – Odl. US, 79/09, 51/10 in 40/12 – ZUJF) in 18. člena Statuta Občine Radeče (Uradni list RS, št. 52/06 – UPB 1, 110/09 – NPB 1 in 92/12) je občinski svet na 23. redni seji dne 23. 10. 2018 sprejel

S K L E P
o primerljivi gradbeni ceni stanovanj in vrednosti stavbnega zemljišča v Občini Radeče za leto 2019

1. člen

S tem sklepom se ugotavlja primerljiva gradbena cena stanovanj in vrednost stavbnega zemljišča v Občini Radeče za leto 2019.

2. člen

Primerljiva gradbena cena za m^2 neto tlorisne stanovanjske površine za območje Občine Radeče v oktobru 2018 znaša 937,4833 EUR in se med letom valorizira v skladu z indeksom rasti cen življenjskih potrebščin, ki ga mesečno objavlja Statistični urad Republike Slovenije.

3. člen

Cena stavbnega zemljišča se določi na 0,7 % od primerljive gradbene cene.

4. člen

Ta sklep se objavi v Uradnem listu Republike Slovenije, veljati in uporabljati pa se začne od 1. januarja 2019 dalje.

5. člen

Z dnem uveljavitve tega Sklepa preneha veljati Sklep o primerljivi gradbeni ceni stanovanj in vrednosti stavbnega zemljišča v Občini Radeče (Uradni list RS, št. 79/17).

Št. 354–36/2018/2
Radeče, dne 23. oktobra 2018

Župan
Občine Radeče
Tomaž Režun l.r.

TREBNJE

3561. Odlok o drugih spremembah in dopolnitvah Odloka o občinskem prostorskem načrtu Občine Trebnje

Na podlagi 52. člena Zakona o prostorskem načrtovanju (Uradni list RS, št. 33/07, 70/08 – ZVO-1B, 108/09, 80/10 – ZUPUDPP, 43/11 – ZKZ-C, 57/12, 57/12 – ZUPUDPP-A, 109/12, 76/14 – odl. US, 14/15 – ZUUJFO in 61/17 – ZUreP-2; ZPNačrt), 273. člena Zakona o urejanju prostora (Uradni list RS, št. 61/17; ZUreP-2) in 17. člena Statuta Občine Trebnje (Uradni list RS, št. 29/14 in 65/14 – popr.) je Občinski svet Občine Trebnje na 32. redni seji dne 7. novembra 2018 sprejel

O D L O K
o drugih spremembah in dopolnitvah Odloka o občinskem prostorskem načrtu Občine Trebnje

I. UVODNE DOLOČBE

1. člen

S tem odlokom se sprejmejo druge spremembe in dopolnitve Odloka o občinskem prostorskem načrtu Občine Trebnje (Uradni list RS, št. 50/13, 35/14 – popr. in 49/16; v nadaljevanju: Odlok o občinskem prostorskem načrtu Občine Trebnje). Strokovna gradiva za druge spremembe in dopolnitve Odloka o občinskem prostorskem načrtu Občine Trebnje je izdelala STRUKTURA, arhitekturna delavnica forme/vsebine, d.o.o.

2. člen

Druge spremembe in dopolnitve Odloka o občinskem prostorskem načrtu Občine Trebnje (v nadaljevanju: SD02OPN) ohranjajo strateški del, vključujejo pa nove razvojne pobude. Ob tem v besedilu Odloka o občinskem prostorskem načrtu Občine Trebnje odpravljajo nekatere dvoumnosti akta, vendar znotraj prvotnega koncepta. Zatem spreminjajo označevanje EUP ter usklajujejo akt z aktualnim pravnim stanjem.

3. člen

Odlok o drugih spremembah in dopolnitvah Odloka o občinskem prostorskem načrtu Občine Trebnje sestavljajo:
I. UVODNE DOLOČBE
II. SPREMEMBE IN DOPOLNITVE ODLOKA O OBČINSKEM PROSTORSKEM NAČRTU OBČINE TREBNJE
III. PREHODNE IN KONČNE DOLOČBE
Tabele, ki so sestavni del odloka:
Tabela 1-1: Enote urejanja prostora – naselja
Tabela 1-2: Enote urejanja prostora – odprti prostor
Tabela 1-3: Enote urejanja prostora – mineralne surovine
Tabela 2-1: Območja urejanja z OPPN
Tabela 3: Nezahtevni objekti
Tabela 4: Enostavni objekti
Tabela 5: Začasni objekti

4. člen

SD02OPN vsebujejo besedilo (1.), kartografski del z grafičnimi prikazi (2.) in priloge k aktu (3.) v naslednjem obsegu:
I. Odlok o drugih spremembah in dopolnitvah Občinskega prostorskega načrta Občine Trebnje
(1) Besedilo Odloka o drugih spremembah in dopolnitvah Občinskega prostorskega načrta Občine Trebnje.
(2) Grafični prikazi SD02OPN vključujejo grafične prikaze občinskega prostorskega načrta (Uradni list RS, št. 50/13, 35/14 – popr.), grafične prikaze prvih (1) sprememb in dopolnitev OPN Trebnje (Uradni list RS, št. 49/16) in grafične prikaze SD02OPN kart, ki se spreminjajo. V nadaljevanju tega člena OPN.

Naslovnica
– Vsebina grafičnega dela OPN
– Strateški del OPN
• karta 4.3: Prikazi usmeritev za določitev namenske rabe zemljišč
– Izvedbeni del OPN
221 Pregledna karta občine z razdelitvijo na liste, merilo 1:50.000
222 Pregledna karta Občine Trebnje s prikazom osnovne namenske rabe in ključnih omrežij gospodarske javne infrastrukture, merilo 1:50.000
223 Prikaz območij urejanja prostora, osnovne oziroma podrobnejše namenske rabe prostora in prostorskih izvedbenih pogojev, merilo 1.5.000 (nadomestijo se karte 02, 03, 05, 06, 07, 08, 09, 11, 12, 13, 14, 15, 16, 17, 18, 19, 21, 22, 23, 24, 25, 26, 27, 28, 30, 31, 32, 33, 34, 35)
224 Prikaz enot urejanja prostora in gospodarske javne infrastrukture, merilo 1:5.000 (nadomestijo se karte 02, 03, 05, 06, 07, 08, 09, 11, 12, 13, 14, 15, 16, 17, 18, 19, 21, 22, 23, 24, 25, 26, 27, 28, 30, 31, 32, 33, 34, 35)
– Legenda
II. PRILOGE OPN
31 Izvleček iz nadrejenega akta
32 Prikaz stanja prostora, ki vsebuje:
321 tekstualni del
322 grafične prikaze:
3220 naslovnica
3221 pregledna karta občine z razdelitvijo na liste, M1:50.000, list 00
3222 grafični prikaz rabe prostora, M 1:5.000, listi 01 do 40
3223 grafični prikaz varstvenih režimov in prikaz gospodarske javne infrastrukture, M 1.5.000, listi 01 do 40
3224 meja območja prostorskega akta, M1:50.000
3225 legenda
– 33 Strokovne podlage, na katerih temeljijo rešitve prostorskega akta
– 34 Prva ter druga mnenja
– 35 Obrazložitev in utemeljitev prostorskega akta
– 36 Povzetek za javnost
– 38 Podrobnejše strokovne podlage na zahtevo posameznih NUP
III. DIGITALNI PODATKI OPN
Digitalna vsebina OPN Občine Trebnje obsega digitalne datoteke posameznih sestavin grafičnih prikazov OPN ter rastrske datoteke, ki ustrezajo analogni obliki OPN. Digitalni grafični prikazi SD02OPN so izdelani in prikazani na geodetski podlogi zemljiškega katastrskega prikaza (ZKP, GURS 2016) v natančnosti merila 1:5000 in se lahko uporabljajo samo z navedeno geodetsko podlogo. Digitalni zapis je izdelan v skladu s tehničnimi pravili za pripravo prostorskih izvedbenih aktov v digitalni obliki, vir: MOP, 6. 10. 2008.

II. SPREMEMBE IN DOPOLNITVE ODLOKA O OBČINSKEM PROSTORSKEM NAČRTU OBČINE TREBNJE

5. člen

V Odloku o občinskem prostorskem načrtu Občine Trebnje (Uradni list RS, št. 50/13, 35/14 – popr. in 49/16) se 1. člen spremeni tako, da se glasi:

»1. člen

S tem odlokom se sprejme Občinski prostorski načrt Občine Trebnje s prvimi in drugimi spremembami in dopolnitvami (v nadaljevanju: OPN Občine Trebnje).

Strokovna gradiva za OPN Občine Trebnje sta izdelala URBI d.o.o., Oblikovanje prostora, Ljubljana, in STRUKTURA, arhitekturna delavnica forme/vsebine, d.o.o.«.

6. člen

3. člen se spremeni tako, da se glasi:

»3. člen

OPN Občine Trebnje vsebuje:
I. Odlok o OPN
(1) Besedilo odloka o OPN
(2) Grafični prikazi OPN v samostojni mapi 50x70 cm z naslednjo vsebino:
Grafični prikazi SD02OPN vključujejo grafične prikaze občinskega prostorskega načrta (Uradni list RS, št. 50/13, 35/14 – popr.), grafične prikaze prvih (1) sprememb in dopolnitev OPN Trebnje (Uradni list RS, št. 49/16) in grafične prikaze SD02OPN kart, ki se spreminjajo.
Naslovnica – dopolnjuje 3220 Naslovnica
Vsebina grafičnega dela OPN Strateški del OPN
0-01 Zasnova prostorskega razvoja, merilo 1:50.000
0-02 Zasnova gospodarske javne infrastrukture, merilo 1:50.000
0-03 Usmeritve za razvoj poselitve in celovito prenovo, merilo 1:50.000
0-04 Usmeritve za razvoj v krajini, merilo 1:50.000
0-05 Usmeritve za določitev namenske rabe zemljišč, merilo 1:50.000- dopolnjuje karta 4.3
0-06 Okvirna območja naselij, merilo 1:50.000
0-07 Strateške razvojne površine mesta Trebnje, merilo 1:15.000
0-08 Strateške razvojne površine naselja Veliki Gaber, merilo 1:7.500 Izvedbeni del OPN
1.01 Pregledna karta občine z razdelitvijo na liste, merilo 1:50.000 – dopolnjuje karta 221
1.02 Pregledna karta naselij občine Trebnje z okrajšavami imen naselij v oznakah EUP, merilo 1:50.000
2.01 Pregledna karta občine s prikazom osnovne namenske rabe in ključnih omrežij gospodarske javne infrastrukture, merilo 1:50.000 – dopolnjuje karta 222
3.01 do 3.40 Prikaz območij urejanja prostora, osnovne oziroma podrobnejše namenske rabe prostora in prostorskih izvedbenih pogojev, merilo 1:5.000 – dopolnjuje karta 223
4.01 do 4.40 Prikaz enot urejanja prostora in gospodarske javne infrastrukture, merilo 1:5.000 – dopolnjuje karta 224
5.01 Pregledna karta občine s prikazom območij OPPN, merilo 1:50.000
6.01 Posebni prostorski izvedbeni pogoji za Dobrnič, merilo 1:500
Legenda
II. PRILOGE OPN
OPN Občine Trebnje ima naslednje priloge:
31 izvleček iz državnega strateškega prostorskega načrta
32 prikaz stanja prostora, ki vsebuje:
– tekstualni del
– grafične prikaze: (dopolnjuje karta 322)
00 pregledna karta občine z razdelitvijo na liste, M 1:50.000, list 00 – dopolnjuje karta 3221
01 grafični prikaz rabe prostora, M 1:5.000, listi 1-01 do 1-40 – dopolnjuje karta 3221
02 prikaz gospodarske javne infrastrukture, M 1.5.000 – dopolnjuje karta 3223
03 grafični prikaz varstvenih režimov – dopolnjuje karta 3223
03.a varstvo kulturne dediščine, M 1:5.000 (listi 3a-01 do 3a-45)
03.b ohranjanje narave, M 1:5.000 (listi 3b-01 do 3b-45)
03.c varstvo voda, M 1:5.000 (listi 3c-01 do 3c-45)
03.d območja za potrebe obrambe, M 1:5.000 (list 3d-30)
04 meja območja prostorskega akta, M 1:5.000 (listi 4-01 do 4-45) – dopolnjuje karta 3224
33 strokovne podlage, na katerih temeljijo rešitve prostorskega akta
34 smernice in mnenja ter prvo in drugo mnenje
35 obrazložitev in utemeljitev prostorskega akta
36 povzetek za javnost
37 okoljsko poročilo
III. DIGITALNI PODATKI OPN
Digitalna vsebina OPN Občine Trebnje obsega digitalne datoteke posameznih sestavin grafičnih prikazov OPN ter rastrske datoteke, ki ustrezajo analogni obliki OPN. Digitalni grafični prikazi so izdelani in prikazani na geodetski podlogi zemljiške-

ga katastrskega prikaza (ZKP, GURS 2016) v natančnosti merila 1:5000 in se lahko uporabljajo samo z navedeno geodetsko podlogo. Digitalni zapis je izdelan v skladu s tehničnimi pravili za pripravo prostorskih izvedbenih aktov v digitalni obliki, vir: MOP, 6. 10. 2008.

7. člen

Prvi odstavek 6. člena se spremeni tako, da se glasi:

»Območje Občine Trebnje meri 163,3 km^2. V 133 naseljih prebiva 12.662 prebivalcev (vir: SURS, H1 2018), povprečna gostota je 77,5 preb./km^2.«.

8. člen

Za drugim odstavkom 18. člena se doda nov tretji odstavek, ki se glasi:

»Preko območja občine sta načrtovana prenosna plinovoda R53 Trebnje–Mirna in M5 Novo mesto–Trebnje (Odlok o LN plinovoda za Posavje in Dolenjsko skozi občino Trebnje«, Skupšč. Dol. L. št. 12, z dne 17. 7. 1989).«.

9. člen

Za petim odstavkom 19. člena se doda nov šesti odstavek, ki se glasi:

»Občina bo v največji možni meri zagotavljala nadzor nad kakovostjo vseh vodnih virov (tudi zasebnih) in oskrbo večine prebivalstva s kakovostno pitno vodo iz javnega vodovoda.«.

10. člen

Na koncu četrtega odstavka 27. člena se pika črta in doda besedilo:

», površin za urbano vrtnarjenje v občinskem središču, površin za šport in rekreacijo ter primerne dostopnosti do njih s peš ali kolesarskimi potmi.«.

11. člen

Na koncu drugega odstavka 38. člena se za piko doda besedilo:

»Na zahodnem delu se v območju Štefana posodobi vozlišče AC in regionalnih cest s smermi proti Veliki Loki in v središče Trebnjega.«.

Šesti odstavek 38. člena se spremeni tako, da se glasi:

»Avtobusna postaja se načrtuje v bližini železniške postaje, tako da se zagotovi čim boljša povezava z železnico. Urejanje »prometne glave« naj vključuje tudi parkirišča za prestopanje P+R, tako da se vzpostavijo pogoji za kakovostnejšo uporabo javnih prevoznih sredstev. Sklopi P+R naj se vzpostavijo v centru Trebnjega ter ob pomembnejših vpadnicah v mesto in večja naselja.«.

Za sedmim odstavkom 38. člena se doda nov osmi odstavek, ki se glasi:

»Na celotnem območju občine naj se zgradijo kolesarske ceste, ki naj služijo tudi kot povezave s sosednjimi občinami.«.

12. člen

Za drugim odstavkom 43. člena se doda nov tretji odstavek, ki se glasi:

»Načrtovana je cestna povezava med regionalnima cestama R2-448/0220 Pluska–Trebnje in R3-652/1457 Moravče–Čatež–Trebnje z novim viaduktom pri Zidanem mostu oziroma Štefanu. Načrtovana je rekonstrukcija celotne regionalne ceste, in sicer na naslednjih odsekih: R2/448-0220 Pluska–Trebnje, R1/215-1490 Trebnje–Jezero in R2/448-0221 Trebnje z izgradnjo obojestranske kolesarske ceste, sanacijo vseh podvozov in nadvozov in izgradnjo križišč. Načrtovana je izgradnja obvoznic v Dobrniču, Velikem Gabru ter severna obvoznica Trebnjega.«.

13. člen

14. točka 53. člena se spremeni tako, da se glasi:

»(14) Nadomestitev objekta je pojem, ki ga določa OPN. Pojem »novogradnja kot nadomestitev obstoječega objekta« ni enak pojmu »nadomestna gradnja«. Nadomestitev objekta je odstranitev objekta in novogradnja na isti lokaciji oziroma gradbeni parceli, z enakimi ali drugačnimi gabariti, odmiki in/ali namembnostjo, medtem ko nadomestna gradnja pomeni gradnjo na način, da se vzpostavi prejšnje stanje (enaka lega objekta, gabariti, namembnost in nespremenjena zunanjost objekta).«.

14. člen

Šesti odstavek 55. člena se spremeni tako, da se glasi:

»(6) Enote urejanja odprtega prostora (EUP-O) so območja odprtega prostora – krajine in vključujejo površine primarne rabe prostora: K, G in V. EUP-OP so razdeljene na severno enoto OS in južno enoto OJ. EUP-O so navedene v tabeli 1-2, ki je sestavni del tega odloka.«.

15. člen

Na koncu tretje alineje točke (1016b) 57. člena se vejica črta in doda besedilo:

»– gradnja le stanovanjskega objekta brez gospodarskega objekta kot manj zahtevni objekt ni dopustna,«.

16. člen

V peti alineji točke (1021a) 58. člena se črta besedilo:

»(npr. založništvo, knjigoveštvo in sorodne dejavnosti ...)«.

17. člen

V četrti alineji točke (2010b in 2020b) 68. člena se pika črta in doda besedilo:

», v skladu z zakonom, ki ureja kmetijska zemljišča.«.

18. člen

Za 68. členom se doda nov 68.a člen, ki se glasi:

»68.a člen

Na EUP z oznako OS85, OS86, OJ19, OJ20, OJ21, OJ22, OJ23, OJ24, OJ25, OJ26, OJ027, OS88, OS89 in TV020 velja, da se kmetijska zemljišča, ki so po dejanski rabi gozd, vzpostavijo v roku največ 15 let po sprejemu tega akta.«.

19. člen

Za četrto alinejo točke (5011b) 72. člena se pika črta in nadomesti z vejico ter dodata novi peta in šesta alineja, ki se glasita:

»– postavitev objektov za zadrževanje plazov,

– plezalne stene ob izpolnjenem pogoju geomehanske stabilnosti.«.

20. člen

Drugi odstavek 79. člena se spremeni tako, da se glasi:

»(2) Za obstoječe objekte, ki presegajo merila za urbanistično in arhitekturno oblikovanje po OPN (npr. objekt nima funkcionalnega zemljišča ali nima zadostnih odmikov od parcelne meje, nima zadostne velikosti zemljiške/gradbene parcele …) je dopustna nadaljnja raba objekta, v skladu s pridobljenim dovoljenjem in raba v okviru dopustnih dejavnosti. Dopustna je sprememba namembnosti v okviru dopustnih dejavnosti, ki jih določa OPN, za obseg novih ali povečanih dejavnosti (kapacitet) je potrebno zagotoviti parkirišča v okviru določb OPN. Dopustne vrste posegov so:

– rekonstrukcija in odstranitev objekta,

– dozidave niso dopustne,

– nadzidave so dopustne do maksimalnega višinskega gabarita in faktorja izrabe po OPN (za EUP),

– podkletitev v gabaritu obstoječega tlorisa,

– nadomestna gradnja.

Najmanjši odmik od parcelnih meja oziroma od regulacijske linije cest za obstoječe objekte iz prvega stavka tega odstavka, ki imajo manjši odmik od predpisanega, ne sme biti manjši od obstoječega.«.

Tretji odstavek 79. člena se spremeni tako, da se glasi:

»(3) Za obstoječe objekte, ki presegajo merila za urbanistično in arhitekturno oblikovanje po OPN (tj. obstoječi objekt

ima manjše odmike od predpisanih, ima pa zadostno velikost zemljiške/gradbene parcele, velikost parcele omogoča dozidave ali tudi novogradnje) je dopustna nadaljnja raba objekta, v skladu s pridobljenim dovoljenjem in raba v okviru dopustnih dejavnosti. Dopustna je sprememba namembnosti v okviru dopustnih dejavnosti, ki jih določa OPN, za obseg novih ali povečanih dejavnosti (kapacitet) je potrebno zagotoviti parkirišča v okviru določb OPN. Dopustne vrste posegov so:

– rekonstrukcija in odstranitev objekta,

– dozidave,

– nadzidave – dopustne do maksimalnega višinskega gabarita in do faktorja izrabe dopustnega za EUP,

– dopustna je podkletitev objekta,

– nadomestna gradnja.

Najmanjši odmik od parcelnih meja oziroma od regulacijskih linij za obstoječe objekte iz prvega stavka tega odstavka, ki imajo manjši odmik od predpisanega, ne sme biti manjši od obstoječega. Izjemoma so v območju kulturne dediščine (naselbinska, stavbna dediščina) dopustne dozidave, nadzidave in podkletitev z manjšimi odmiki od dopustnih, vendar le s soglasjem soseda.«.

Za spremenjenim tretjim odstavkom 79. člena se doda nov četrti odstavek, ki se glasi:

»(4) Pri posegih, kjer zgrajeno stanje na dan veljavnosti odloka ni v skladu z merili legalnosti, je potrebno ugotovljene prostorske konflikte sanirati v skladu z določili tega akta. Ob tem pa so v teh primerih dopustna odstopanja v legi, širini in tlorisnem razmerju stavbe, višini stavbe, arhitekturnih elementih, oblikovanju elementov fasade, oblikovanju in naklonu strehe ter oblikovanju in velikosti frčad, faktorjih izkoriščenosti, odmikih, morfologiji ter velikosti gradbene parcele. Pri slednjih je potrebno v upravnem postopku pridobitve dovoljenja za gradnjo posebej ugotoviti in utemeljiti, da objekt izpolnjuje bistvene tehnične zahteve, odstopanja od določil pa ne povzročajo funkcionalno prostorskih in okoljskih negativnih vplivov.«.

21. člen

V 3. točki 82. člena se črta besedilo:

», enostavni in nezahtevni objekti«.

22. člen

V 2. točki 83. člena se črta besedilo:

», enostavni in nezahtevni objekti ter drugi lahko odstranljivi objekti«.

23. člen

Prvi odstavek 84. člena se spremeni tako, da se glasi:

»(1) Odmiki objektov od gradbene parcele ali regulacijske linije so min. 4 m. Odmik se meri horizontalno od ravnine najbolj izpostavljenega dela fasade (za izpostavljeni del fasade se ne štejejo venci, obrobe in sorodni okrasni elementi fasade). S pisnim soglasjem lastnika sosednjega zemljišča so dopustni tudi manjši odmiki. Manjši odmiki od 4 m brez soglasja lastnika sosednjega zemljišča so dopustni:

– v primeru nadomestitve obstoječega objekta, ki stoji na meji zemljiške parcele ali regulacijske linije,

– v območjih ohranjanja kulturne dediščine in značilne postavitve objektov ob parcelno mejo,

– pri obstoječih stavbah, kjer so odmiki od sosednih parcel ali cest oziroma javnih površin manjši od predpisanega se obstoječi odmik lahko ohrani pri nadomestni gradnji, rekonstrukciji, nadzidavi ter dozidavi. Pri nadzidavi in dozidavi je potrebno za zmanjšan odmik pridobiti soglasje lastnika sosednjega zemljišča,

– če gradbena parcela meji na kmetijsko zemljišče istega lastnika.«.

Tretji odstavek 84. člena se spremeni tako, da se glasi:

»(3) Za balkone, ganke in napušče je dopusten odmik 2,5 m, razen ob javnih prometnih površinah in objektih, kjer gradbena linija sovpada z regulacijsko linijo, v teh primerih lahko balkoni, ganki in napušči segajo preko regulacijske linije.«.

V šestem odstavku 84. člena se za piko doda besedilo:

»Na ta način se lahko stikata največ dva objekta, razen če je drugače določeno.«.

Osmi odstavek 84. člena se spremeni tako, da se glasi:

»(8) Gradnja opornih zidov, višjih od 2,0 m, za potrebe javne gospodarske infrastrukture je dopustna do meje gradbene oziroma zemljiške parcele in do regulacijske linije oziroma meje javne prometne površine.«.

Deveti odstavek 84. člena se spremeni tako, da se glasi:

»(9) Gradnja opornih zidov, višjih od 2,0 m, za nejavne potrebe je dopustna z odmikom najmanj 60 cm od meje sosednjih parcel oziroma od regulacijskih linij javnih površin. S pisnim soglasjem lastnika sosednje parcele ali pristojnega upravljalca javnih površin je lahko odmik tudi manjši, vendar pa mora biti izven območja polja preglednosti ceste. Gradnja opornega zida ob medsosedski meji je dopustna, če ni možna drugačna ureditev višinskih razlik na meji in se lastniki zemljišč o tem sporazumejo.«.

24. člen

85. člen se spremeni tako, da se glasi:

»85. člen

Za vse posege v varovalni pas avtoceste, ki meri 40 m od roba cestnega sveta je potrebno pridobiti soglasje DARS d.d. oziroma upravljavca AC. V njem se lahko izvajajo le dejavnosti, ki ne bodo negativno vplivale na cesto. Ob tem pa se v tem varovalnem pasu naj ne načrtuje objektov in dejavnosti, za katere bi bil vpliv ceste lahko moteč.

Posegi v varovalni pas AC ne smejo prizadeti interesov varovanja ceste in prometa na njej, njene širitve zaradi prihodnjega razvoja prometa ter varovanja njenega videza.«.

25. člen

86. člen se spremeni tako, da se glasi:

»86. člen

(1) Vrste nezahtevnih in enostavnih objektov glede na namen in dopustno lokacijo so po namenskih rabah opredeljene v tabeli 3 in 4 tega odloka.

(2) Nezahtevnih in enostavnih objektov (kot npr. bazna postaja, kiosk za meritev stanja okolja, energetski in telekomunikacijski objekti) ni dopustno postavljati v območjih ali v neposredni bližini objektov naravnih vrednot in kulturne dediščine.«.

26. člen

87. člen se spremeni tako, da se glasi:

»87. člen

(1) Nezahtevni in enostavni objekti morajo biti od meje sosednjih parcel odmaknjeni najmanj 2,0 m, razen za ograje, škarpe in oporne zidove, za katere je odmik 60 cm. Manjši odmik je dopusten s pisnim soglasjem lastnika sosednje parcele. Manjši odmik brez pisnega soglasja je dopusten le v primerih, če gradbena parcela meji na kmetijsko zemljišče istega lastnika ali če gre za pomožni infrastrukturni objekt.

(2) Nezahtevni in enostavni objekti morajo biti od regulacijske linije javne površine odmaknjeni najmanj 2,0 m. Manjši odmik od 2,0 m, je dopusten le, če s tem soglaša organ, pristojen za gospodarske javne službe. Izjema so pomožni infrastrukturni objekti, ki jih je dopustno postavljati do regulacijske linije.

(3) Ograjo, škarpo in oporni zid je dopustno postaviti tudi do meje sosednjih parcel na katere mejijo, vendar tako, da se z gradnjo ne posega na sosednje zemljišče. Za manjše odmike od 60 cm je potrebno pisno soglasje lastnikov sosednjih parcel. Če se lastniki zemljišč o gradnji pisno sporazumejo, se lahko gradi na meji. V območju stika z javnimi površinami je lahko postavljena največ do regulacijske linije, vendar tako, da je izven območja polja preglednosti.

(4) Pomožni obrambni objekti, ki imajo površino večjo od 30 m^2, morajo biti od gradbene oziroma zemljiške parcele odmaknjeni minimalno 4,0 m.

(5) Gradnja nezahtevnih in enostavnih objektov, kjer je dopustna lega do regulacijske linije ali do meje javne površine, je dopustna, če na tem odseku ni planirana rekonstrukcija oziroma širitev ceste ali druge gospodarske javne infrastrukture. Odmike presodi upravljavec javne površine glede na predvidene ureditve in dejanske razmere na terenu.«.

27. člen

97. člen se spremeni tako, da se glasi:

»97. člen

oporni zidovi

(1) Vidni del škarp in opornih zidov naj bo obdelan kot vidni beton v naravno sivi barvi ali iz naravnih materialov – npr. kamna in/ali lesa.

(2) Pri premagovanju večjih višinskih razlik naj se oporni zidovi višji od 2 m v tlorisu sestavljajo z zamiki z vmesnimi horizontalnimi pasovi z naravnim zelenjem – ti naj bodo široki vsaj 0,6 m. Izjeme, gradnja brez zamikov, je dopustna le v primerih, ko teren tehničnih rešitev z vmesnimi pasovi ne dopušča (dokaz v geomehanskem poročilu).«.

28. člen

98. člen se spremeni tako, da se glasi:

»98. člen

stavbe

(1) Nezahtevni in enostavni objekt so stavbe, ki izpolnjujejo merila, ki so določena v vsakokrat veljavnem predpisu, ki ureja to področje. Dopustna je dvokapna ali enokapna streha z naklonom 30˚ do 45˚ ali ravna streha.

(2) Nestanovanjske kmetijske stavbe so podolgovate tlorisne zasnove z dvokapno streho in naklonom 30° do 45°. Oblikujejo se po vzoru avtohtonih stavb glede na namembnost.

(3) Na strehah nezahtevnih in enostavnih objektov frčade ali okenske odprtine niso dopustne.«.

29. člen

Naslov 99. člena »ograje do višine 2,2 m (nezahtevni objekti)« se spremeni tako, da se glasi »ograje«.

Za tretjim odstavkom 99. člena se dodata nov četrti in peti odstavek, ki se glasita:

»(4) Ograja za pašo živine naj bo lesena, po vzoru tradicionalnih, ali žična. Na območjih intenzivne pozidave je ograje dopustno oblikovati tudi iz kovine, betona in kamna, vendar morajo biti oblikovane kot transparentne.

(5) Ograje na kmetijskih in gozdnih zemljiščih za rejo živali se lahko gradijo do višine 2,2 m kot enostavni objekt in 3,5 m kot nezahtevni objekt, ne glede na določbe prvega odstavka tega člena.«.

30. člen

100. člen se spremeni tako, da se glasi:

»100. člen

škarpe in oporni zidovi

(1) Gradnja opornih zidov je dopustna na nagnjenem terenu, ko je potrebna trdnejša ureditev brežin in druge rešitve niso izvedljive oziroma ne zagotavljajo varnosti.

(2) Gradnja opornih zidov za potrebe izravnave vrta okrog objekta ni sprejemljiva. Nasipavanje površin za zasebne potrebe (vrtovi ipd.) na gradbenih parcelah je dopustno do nagibov naravnega posipa.

(3) Gradnja opornega zida ob medsosedski meji je dopustna, če ni možna drugačna ureditev višinskih razlik na meji in se lastniki zemljišč o tem sporazumejo. Prekomerni negativni vplivi (kot npr. preliv meteorne vode, spiranje zemlje ali kamenja ipd. vplivi) iz višjeležečih zemljišč morajo biti preprečeni. Na oporni zid je možno namesti ograjo.

(4) Škarpe in oporni zidovi naj bodo grajeni iz betona ali naravnega materiala (kamna).

(5) V primeru gradnje več opornih zidov kot nezahtevnih objektov mora biti najmanjši horizontalni zamik med zidovi 0,60 m.«.

31. člen

Za 101. členom se doda nov 101.a člen, ki se glasi:

»101.a člen

Za pogoje za arhitekturno oblikovanje nezahtevnih in enostavnih objektov, ki niso določeni v členih od 98. do 101. tega odloka, se uporabljajo pogoji, ki so določeni v vsakokrat veljavnem predpisu, ki ureja razvrščanje objektov oziroma to področje.«.

32. člen

104. člen se spremeni tako, da se glasi:

»104. člen

UREDITVENA ENOTA VAS (v)

(1) V ureditveni enoti vas (v) se mora arhitekturno oblikovanje posegov zgledovati po oblikovnih kvalitetah krajevno značilne arhitekture. Objekti morajo biti oblikovani v takšnih razmerjih in velikosti, da so skladni s sosednjimi objekti v naselju ali gruči. Tloris, višina in razmerja novega stavbnega volumna ne sme bistveno odstopati od razmerij in velikosti sosednjih objektov. Bistveno preseganje skladnega merila ni dopustno.

(2) Merila in pogoji za stanovanjske stavbe:

– faktor zazidanosti (FZ) do 0,3. Izjemoma velja dopustni faktor zazidanosti do 0,4 za vse EUP naselja Trebnje – TR z ureditveno enoto (v),

– faktor izrabe(FI) do 0,75,

– v posamezni stavbi sta dopustni največ dve stanovanji. S soglasjem občine, ki ga ta izda ob preveritvi bližine javnih in zelenih površin ter igrišč, pa so izjemoma dopustna do štiri stanovanja,

– zazidana površina stavbe je lahko največ 280 m^2,

– odmiki: poleg skupnih določb glede odmikov v poglavju o urbanističnem oblikovanju veljajo še:

– 4 m od meje gradbene parcele oziroma regulacijske linije, (velja za najbolj izpostavljeni del fasade), s pisnim soglasjem lastnika sosednjega zemljišča so dopustni tudi manjši. Odmik je lahko manjši od 4,0 m, če gradbena parcela meji na kmetijsko zemljišče istega lastnika,

– manjši odmik je dopusten v primeru ohranjanja naselbinske dediščine in značilne postavitve objektov na parcelno mejo: objekti so lahko postavljeni ob parcelno mejo ulice kadar se s tem ohranja značilna gradbena linija in na tem delu ni predvidena rekonstrukcija ali preureditev ceste oziroma javne površine,

– odmiki med objekti: medsebojni odmiki med stanovanjskimi objekti na isti gradbeni parceli so najmanj 5 m (op. v to se ne štejejo pomožni obj.), stanovanjski objekt in gospodarsko poslopje se lahko stikata;

– tloris: podolgovat z razmerjem osnovnih stranic tlorisa vsaj 1:1,4,

– višina:

– do K+P+1+M, pritličje pri vhodu je lahko največ 30 cm nad urejenim terenom, razen na pobočju, kjer je vhod lahko največ 100 cm nad urejenim terenom, višina strešne konstrukcije pri kolenčnem zidu je lahko do 80 cm,

– ali do K+P+M, pritličje pri vhodu je lahko največ 30 cm nad terenom, razen na pobočju, kjer je vhod lahko največ 100 cm nad urejenim terenom, višina strešne konstrukcije pri kolenčnem zidu je lahko do 180 cm,

– za objekte, katerih širina je 8 m ali manj, je dopustna najvišja višina objekta K+P+M, višina strešne konstrukcije pri kolenčnem zidu pa je lahko do 160 cm, pritličje objekta je lahko največ 30 cm nad urejenim terenom, razen na pobočju, kjer je vhod lahko največ 100 cm nad urejenim terenom,

– v primeru nagnjenega terena je največja višina objekta, ki sega nad urejen teren, lahko največ tri etaže (vidnost nad terenom do K+P+1, to pomeni, da mora biti evtl. druga klet v celoti vkopana),

– streha:

– naklon 30˚ do 45˚, drugačen naklon na osnovni strehi je dopusten v primeru rekonstrukcije obstoječe položnejše ali strmejše strehe in je ta pogojena s celovitim oblikovanjem ali zasnovo objekta, drugačen naklon je dopusten na sekundarnih strehah, ki lahko obsegajo do 40% ploskve vseh strešnih ploskev, dvokapnica nad osnovnim tlorisom, ki obsega min. 60% strešnih ploskev (merjeno v horizontalni ravnini),

– širina napušča min. 60 cm,

– sleme v smeri daljše stranice objekta,

– Odpiranje strešin stanovanjskih stavb je dopustno s strešnimi okni in v obliki frčad. Strešine frčad morajo imeti prečno dvokapnico z enakim naklonom kot osnovna streha (toleranca 10˚) ali enokapnico (na fertah) z nižjim naklonom od osnovne strehe. Strešine frčad ne smejo segati nad sleme osnovne strehe. Razmerje frčad mora biti usklajeno s celotno fasado objekta. Celotna dolžina frčad na strehi ne sme presegati ene tretjine dolžine strehe (širina frčad in strešine se meri v osi okna frčade). V primeru dveh etaž v mansardi so v spodnji etaži dopustne frčade, zgornja etaža ima lahko le strešna okna.

– velikost gradbene parcele: najmanjša gradbena parcela za novo kmetijo je 1200 m^2, najmanjša gradbena parcela za stanovanjsko stavbo je 450 m^2.

(3) Merila in pogoji za kmetijska gospodarska poslopja:

– (črtana)

– odmiki:

– 4 m od meje gradbene parcele oziroma manjši v teh primerih:

– s pisnim soglasjem lastnika sosednjega zemljišča,

– če gradbena parcela meji na kmetijsko zemljišče istega lastnika,

– v primeru ohranjanja naselbinske dediščine in značilne postavitve objektov na parcelno mejo,

– odmiki med objekti: medsebojno se na isti gradbeni parceli lahko stikajo kmetijsko gospodarska poslopja ter stanovanjski objekt in kmetijsko gospodarsko poslopje,

– tloris: podolgovat, z razmerjem osnovnih stranic tlorisa vsaj 1:1,5,

– višina kmetijsko gospodarskega poslopja: do K+P+M oziroma največ 7 m do kapi, pritličje do 30 cm nad dvoriščem oziroma urejenim terenom, v primeru nagnjenega terena je največja višina objekta, ki sega nad urejen teren, lahko največ dve etaži (vidnost nad terenom do K+P, to pomeni, da mora biti evtl. druga klet v celoti vkopana), toleranca za višino je +15%;

– streha:

– naklon 30˚ do 45˚, drugačen naklon na osnovni strehi je dopusten v primeru rekonstrukcije obstoječe položnejše ali strmejše strehe ali če funkcija objekta zahteva večjo širino objekta, ki presega 14 m, drugačen naklon je dopusten na sekundarnih strehah, ki lahko obsegajo do 40% ploskve vseh strešnih ploskev, dvokapnica nad osnovnim tlorisom, ki obsega min. 60% strešnih ploskev (merjeno v horizontalni ravnini),

– širina napušča min. 60 cm,

– sleme v smeri daljše stranice objekta.

– odpiranje strešin kmetijsko gospodarskih poslopij za potrebe prezračevanja, osvetlitve in drugih funkcionalnih potreb, je dopustno s strešnimi okni in pultnimi frčadami (frčadami na fertah), katerih naklon je manjši do 10˚ od naklona osnovne strehe, skupna dolžina frčad ne sme presegati polovice dolžine strešine.

(4) Merila in pogoji za gospodarske objekte

– faktor zazidanosti (FZ) do 0,3

– zazidana površina stavbe je lahko največ 280 m^2

– odmiki:

– 4 m od meje gradbene parcele oziroma s pisnim soglasjem lastnika sosednjega zemljišča so dopustni tudi manjši odmiki,

– odmik je lahko manjši od 4,0 m, če gradbena parcela meji na kmetijsko zemljišče istega lastnika,

– manjši odmik je dopusten v primeru ohranjanja naselbinske dediščine in značilne postavitve objektov na parcelno mejo, gospodarski objekt so lahko postavljena ob sosednjo parcelno mejo s pisnim soglasjem soseda,

– odmiki med objekti: medsebojno se na isti gradbeni parceli lahko stikajo gospodarski objekti ter stanovanjski objekt in gospodarski objekti,

– tloris: podolgovat, z razmerjem osnovnih stranic tlorisa vsaj 1:1,5,

– višina gospodarskega objekta: do K+P+M oziroma največ 7 m do kapi, pritličje do 30 cm nad dvoriščem oziroma urejenim terenom, v primeru nagnjenega terena je največja višina objekta, ki sega nad urejen teren, lahko največ dve etaži (vidnost nad terenom do K+P, to pomeni, da mora biti evtl. druga klet v celoti vkopana),

– streha: naklon 30˚ do 45˚, drugačen naklon na osnovni strehi je dopusten v primeru rekonstrukcije obstoječe položnejše ali strmejše strehe ali če funkcija objekta zahteva večjo širino objekta, ki presega 14 m, drugačen naklon je dopusten na sekundarnih strehah, ki lahko obsegajo do 40% ploskve vseh strešnih ploskev, dvokapnica nad osnovnim tlorisom, sleme v smeri daljše stranice objekta, ki obsega min. 60% strešnih ploskev (merjeno v horizontalni ravnini),

– odpiranje strešin gospodarskega objekta za potrebe prezračevanja, osvetlitve in drugih funkcionalnih potreb, je dopustno s strešnimi okni in pultnimi frčadami (frčadami na fertah), katerih naklon je manjši do 10˚ od naklona osnovne strehe, skupna dolžina frčad ne sme presegati polovice dolžine strešine.

(5) Objekti terciarnih in kvartarnih dejavnosti

– faktor zazidanosti (FZ) do 0,3 (možna odstopanja s strokovno utemeljitvijo)

– faktor izrabe (FI) do 0,5 (možna odstopanja s strokovno utemeljitvijo)

– zazidana površina stavbe je lahko največ 280 m^2, za stavbe za izobraževanje in znanstvenoraziskovalno delo so dopustna poljubna odstopanja s strokovno utemeljitvijo

– odmiki:

– 4 m od meje gradbene parcele,

– odmik je lahko manjši od 4 m, če gradbena parcela meji na kmetijsko zemljišče istega lastnika,

– manjši odmik je dopusten v primeru ohranjanja naselbinske dediščine in značilne postavitve objektov na parcelno mejo, objekti so lahko postavljeni ob sosednjo parcelno mejo s pisnim soglasjem soseda

– tloris: podolgovat, z razmerjem stranic vsaj 1:1,5,

– višina stavbe: do K+P+1+M, pritličje do 30 cm nad dvoriščem oziroma urejenim terenom, na delu površine objekta so dopustne tudi vmesne etaže za poslovne prostore, garderobe in podobne namene, ki ne potrebujejo velike etažne višine, v primeru nagnjenega terena je največja višina objekta, ki sega nad urejen teren, lahko največ tri etaže (vidnost nad terenom do K+P+1, to pomeni, da mora biti evtl. druga klet v celoti vkopana)

– streha:

– naklon 30° do 45°, drugačen naklon na osnovni strehi je dopusten v primeru rekonstrukcije obstoječe položnejše ali strmejše strehe in je ta pogojena s celovitim oblikovanjem ali zasnovo objekta ali če funkcija objekta zahteva večjo širino objekta, ki presega 14 m, drugačen naklon je dopusten na sekundarnih strehah, ki lahko obsegajo do 40% vseh strešnih ploskev, dvokapnica nad osnovnim tlorisom, ki obsega min. 60% strešnih ploskev (merjeno v horizontalni ravnini),

– širina napušča min. 60 cm,

– sleme v smeri daljše stranice objekta.

– Odpiranje strešin je dopustno v vseh oblikah.

(6) Spremljajoči objekti

– tloris: podolgovat, širok do 10 m, z razmerjem stranic v tlorisu vsaj 1:1,5,

– višina: K+P+M, pri čemer je kolenčni zid lahko visok do 80 cm,

– sleme v smeri daljše stranice objekta,

– streha: je lahko oblikovana ali kot dvokapnica (z naklon 30° do 45°) ali kot ravna streha,

– dopustni so drugačni nakloni od naklonov za osnovne objekte,

– po fasadnem oblikovanju podrejena osnovnemu objektu.«.

33. člen

105. člen se spremeni tako, da se glasi:

»105. člen

UREDITVENA ENOTA ENODRUŽINSKA ZAZIDAVA (e)

(1) Merila in pogoji za stanovanjske objekte:

– faktor zazidanosti (FZ) do 0,3. Izjemoma velja dopustni faktor zazidanosti do 0,4 za vse EUP naselja Trebnje – TR z ureditveno enoto (e);

– faktor izrabe (FI) do 0,75;

– faktor zelenih površin (FP) mora biti 0,3 ali večji;

– v posamezni stanovanjski stavbi sta dopustni največ dve stanovanji, v primeru dvojčka po eno stanovanje v enoti; s soglasjem občine, ki ga ta izda ob preveritvi bližine javnih in zelenih površin ter igrišč, so dopustna do štiri stanovanja;

– zazidana površina stavbe je lahko največ 280 m^2;

– odmiki:

– min. 4 m od meje gradbene parcele oziroma regulacijske linije (velja za najbolj izpostavljeni del fasade). S pisnim soglasjem lastnika sosednjega zemljišča so dopustni tudi manjši odmiki,

– odmik je lahko manjši od 4 m, če gradbena parcela meji na kmetijsko zemljišče istega lastnika,

– dopustna je postavitev dveh stavb v niz (dvojček) tako, da se objekta na eni stranici stikata, pri čemer veljajo ista merila izrabe in zazidanosti,

– objekti na dveh sosednjih lastniških zemljiščih ali gradbenih parcelah se lahko medsebojno stikajo v primeru, ko se lastnika sosednjih zemljišč sporazumeta za takšno ureditev in so pri tem zagotovljeni vsi pogoji za varnost, rabo in vzdrževanje objekta,

– spremljajoči objekt se lahko stika z osnovnim objektom,

– medsebojni odmiki med (osnovnimi) objekti na isti gradbeni parceli so najmanj 8 m,

– odmik 2 m je dopusten za balkone, ganke, napušče,

– odmik nezahtevnih in enostavnih objektov je določen v pogojih za urbanistično oblikovanje,

– višina:

– do K+P+1+M, pritličje do 30 cm nad dvoriščem oziroma urejenim terenom, višina strešne konstrukcije pri kolenčnem zidu do 80 cm,

– ali do K+VP+M, višina strešne konstrukcije pri kolenčnem zidu do 180 cm, kota pritličja pri vhodu do 100 cm nad urejenim terenom,

– za objekte, katerih širina je 8 m ali manj, je dopustna najvišja višina objekta K+P+M, višina strešne konstrukcije pri kolenčnem zidu pa je lahko do 160 cm, pritličje objekta je lahko največ 30 cm nad urejenim terenom, razen na pobočju, kjer je vhod lahko največ 100 cm nad urejenim terenom,

– v primeru nagnjenega terena je največja višina objekta, ki sega nad urejen teren, lahko največ tri etaže (vidnost nad terenom do K+P+1, to pomeni, da mora biti evtl. druga klet v celoti vkopana);

– velikost gradbene parcele: najmanjša gradbena parcela lahko znaša 450 m^2.

(2) Merila in pogoji za objekte terciarnih in kvartarnih dejavnosti

– faktor zazidanosti (FZ) do 0,3,

– faktor izrabe (FI) do 0,5,

– zazidana površina stavbe je lahko največ 280 m,

– odmiki: 6 m od meje gradbene parcele, odmik je lahko manjši od 6 m, če gradbena parcela meji na kmetijsko zemljišče istega lastnika,

– višina stavbe: do K+P+M oziroma do max. 9 m do kapi, pritličje do 100 cm nad dvoriščem oziroma urejenim terenom, na delu površine objekta so dopustne tudi vmesne etaže za poslovne prostore, garderobe in podobne namene, ki ne potrebujejo velike etažne višine, v primeru nagnjenega terena je največja višina objekta, ki sega nad urejen teren, lahko največ tri etaže (vidnost nad terenom do K+P+1, to pomeni, da mora biti evtl. druga klet v celoti vkopana).«.

34. člen

Prvi odstavek 106. člena se spremeni tako, da se glasi:

»(1) Merila in pogoji za stanovanjske objekte:

– faktor zazidanosti (FZ) do 0,3;

– faktor izrabe (FI) do 0,75;

– v posamezni stanovanjski stavbi sta dopustni največ dve stanovanji, v primeru dvojčka po eno stanovanje v enoti; s soglasjem občine, ki ga ta izda ob preveritvi bližine javnih in zelenih površin ter igrišč, pa so dopustna do štiri stanovanja.

– zazidana površina stavbe je lahko največ 280 m^2;

– odmiki:

– min. 4 m od meje gradbene parcele oziroma regulacijske linije (velja za najbolj izpostavljeni del fasade), odmik je lahko manjši od 4 m, če gradbena parcela meji na kmetijsko zemljišče istega lastnika,

– dopustna je postavitev dveh stavb v niz (dvojček) tako, da se objekta na eni stranici stikata, pri čemer veljajo ista merila izrabe in zazidanosti,

– objekti na dveh sosednjih lastniških zemljiščih ali gradbenih parcelah se lahko medsebojno stikajo v primeru, ko se lastnika sosednjih zemljišč sporazumeta za takšno ureditev in so pri tem zagotovljeni vsi pogoji za varnost, rabo in vzdrževanje objekta,

– spremljajoči objekt se lahko stika z osnovnim objektom,

– medsebojni odmiki med (osnovnimi) objekti na isti gradbeni parceli so najmanj 8 m,

– odmik 2 m je dopusten za balkone, ganke, napušče,

– odmik nezahtevnih in enostavnih objektov je določen v pogojih za urbanistično oblikovanje;

– višina:

– do K+P+1+M, pritličje do 30 cm nad dvoriščem oziroma urejenim terenom, višina strešne konstrukcije pri kolenčnem zidu do 80 cm,

– ali do K+VP+M, višina strešne konstrukcije pri kolenčnem zidu do 180 cm, kota pritličja pri vhodu do 100 cm nad urejenim terenom,

– za objekte, katerih širina je 8 m ali manj, je dopustna max. višina objekta K+P+M, višina strešne konstrukcije pri kolenčnem zidu pa je lahko do 160 cm, pritličje objekta je lahko največ 30 cm nad urejenim terenom, razen na pobočju, kjer je vhod lahko največ 100 cm nad urejenim terenom,

– v primeru nagnjenega terena je največja višina objekta, ki sega nad urejen teren, lahko največ tri etaže (vidnost objekta nad terenom do K+P+1, to pomeni, da mora biti evtl. druga klet v celoti vkopana),

– velikost gradbene parcele: najmanjša gradbena parcela lahko znaša 450 m^2.«.

35. člen

Drugi in tretji odstavek 107. člena se spremenita tako, da se glasita:

»(2) Merila in pogoji za stanovanjske stavbe:

– v posamezni stavbi sta dopustni največ dve stanovanji;

– zazidana površina stavbe je lahko največ 150 m^2;

– odmiki: 2,5 m od meje gradbene oziroma zemljiške parcele (velja za najbolj izpostavljeni del fasade);

– manjši odmik je dopusten s pisnim soglasjem soseda;

– višina:

– do K+P+M, pritličje pri vhodu je lahko največ 30 cm nad urejenim terenom, razen na pobočju, kjer je vhod lahko največ 100 cm nad urejenim terenom, višina strešne konstrukcije pri kolenčnem zidu je lahko do 180 cm,

– v primeru nagnjenega terena je največja višina objekta, ki sega nad urejen teren, lahko največ tri etaže (vidnost nad terenom do K+P+ M, to pomeni, da mora biti evtl. druga klet v celoti vkopana);

– streha: naklon 30° do 45°, dvokapnica, sleme v smeri daljše stranice objekta;

– dopustno je odpiranje strešin s strešnimi okni in v obliki frčad. Strešine frčade morajo imeti prečno dvokapnico z enakim naklonom kot osnovna streha (toleranca 10°) ali enokapnico z nižjim naklonom od osnovne strehe. Strešine frčad ne smejo segati nad sleme osnovne strehe. Razmerje frčad mora biti usklajeno s celotno fasado objekta. Celotna dolžina frčad na strehi ne sme presegati ene tretjine dolžine strehe (širina frčad in strešine se meri v osi okna frčade).

(3) Merila in pogoji za kmetijska gospodarska poslopja:

– zazidana površina stavbe je lahko največ 280 m^2;

– odmiki:

– 2,5 m od meje gradbene parcele,

– manjši odmik do 2,5 m je dopusten s pisnim soglasjem soseda;

– višina gospodarskega poslopja: do K+P+M oziroma max. 7 m do kapi, pritličje do 30 cm nad dvoriščem oziroma urejenim terenom, v primeru nagnjenega terena je največja višina objekta, ki sega nad urejen teren, lahko največ dve etaži (vidnost nad terenom do K+P, to pomeni, da mora biti evtl. druga klet v celoti vkopana);

– streha: naklon 30° do 45°, dvokapnica, sleme v smeri daljše stranice objekta, drugačen naklon je dopusten v primeru rekonstrukcije obstoječe položnejše ali strmejše strehe ali če funkcija objekta zahteva večjo širino objekta, ki presega 14 m;

– odpiranje strešin ni dopustno.«.

36. člen

108. člen se spremeni, tako da se glasi:

»108. člen

UREDITVENA ENOTA ZIDANICE (vz)

Merila in pogoji za oblikovanje so:

zidanice:

– gradnja zidanice je dopustna v okviru vinograda ali drugega trajnega nasada na kmetijskih zemljiščih K1 v velikosti nad 3000 m^2, na kmetijskih zemljiščih K2 pa v velikosti nad 600 m^2, ki so lahko sestavljene iz več parcel, pod pogojem da so slednje v istem vinogradniškem območju; omejitev glede velikosti vinograda velja samo za novogradnjo – ne pa za rekonstrukcijo, dozidavo, nadzidavo in legalizacijo obstoječih objektov;

– v zidanicah je dopustno samo občasno bivanje,

– dovoljeno je koriščenje zidanic v turistične namene,

– odmiki: min. 2,5 m od meje gradbene parcele oziroma regulacijske linije; odmik od regulacijske linije je lahko manjši od predpisanega – ob preveritvi in soglasju občinske strokovne službe,

– tloris: zazidana površina zidanice je lahko največ 60 m^2, kletna etaža je lahko večja od pritlične etaže, če je kletni del vkopan in se s tem ne poveča zazidana površina parcele (povečan tloris je razširjen na vkopanem delu), razmerje stranic tlorisa v pritlični etaži najmanj 1:1,25; izzidki niso dopustni;

– višina:

– do K+P+M višina strešne konstrukcije pri kolenčnem zidu je do 80 cm,

– ali do K+M, višina strešne konstrukcije pri kolenčnem zidu je do 180 cm, kota pritličja pri vhodu do 100 cm nad urejenim terenom,

– v primeru nagnjenega terena lahko prednja fasada kletne etaže v celoti sega nad urejen teren,

– streha: naklon 30° do 45°, dvokapnica sleme v smeri daljše stranice objekta,

– dopustna je postavitev nadstrešnice prislonjene k stavbi do velikosti 30 m^2. Streha nadstrešnice ima lahko enak nagib kot zidanica ali ima ravno streho, ločne in druge ne-ortogonalne oblike konstrukcije in oblike nadstrešnice niso dopustne (kot. npr. ločne predfabricirane podporne konstrukcije, razne oblike konzolnih predfabriciranih izdelkov ...).

vinske kleti:

– gradnja vinske kleti je dopustna v okviru vinograda ali drugega trajnega nasada velikosti nad 5000 m^2, ki so lahko sestavljene iz več parcel, pod pogojem da so slednje v istem vinogradniškem območju; omejitev glede velikosti vinograda velja samo za novogradnjo – ne pa za rekonstrukcijo, nadzidavo, dozidavo in legalizacijo obstoječih objektov;

– dovoljeno je koriščenje vinskih kleti v turistične namene;

– odmiki: min. 2,5 m od meje gradbene parcele oziroma regulacijske linije, odmik od regulacijske linije je lahko manjši od predpisanega – ob preveritvi in soglasju občinske strokovne službe;

– tloris: zazidana površina vinske kleti je lahko do 120 m^2;

– višina: do K+M

– vkopana kletna etaža, višina strešne konstrukcije pri kolenčnem zidu do 180 cm

– nadstrešnice pri vinski kleti niso dopustne.

Vinska klet mora biti samostojen objekt, kombinacija objekta vinske kleti z zidanico ni dopustna.«.

37. člen

113. člen se spremeni tako, da se glasi:

»113. člen

UREDITVENA ENOTA DVORANSKI OBJEKTI (d)

Merila in pogoji za dvoranske objekte (d):

– odmiki:

– min. 6 m od meje gradbene parcele, manjši odmik do 4 m je dopusten za nižje dele stavbe, ki imajo višino kapne lege oziroma roba venca do 8 m nad urejenim terenom. Odmiki so lahko manjši, če gradbena parcela meji na kmetijsko zemljišče istega lastnika.

– objekti na dveh sosednjih lastniških zemljiščih ali gradbenih parcelah se lahko medsebojno stikajo v primeru, ko se lastnika sosednjih zemljišč sporazumeta za takšno ureditev in so pri tem zagotovljeni vsi pogoji za varnost, rabo in vzdrževanje objekta,

– višina: max. vertikalni gabarit znaša: K+P+1, vertikalni gabarit lahko znaša največ 15 metrov,

– na delu površine objekta so dopustne tudi vmesne etaže za poslovne prostore, garderobe in podobne namene, ki ne potrebujejo velike etažne višine,

– dozidave in nadzidave obstoječih objektov so dopustne na tak način, da se s tem doseže enotno in celovito oblikovanje zaključene stavbne mase,

– poslovne stavbe (pisarne) naj se postavijo bližje ulici ali odprtim javnim površinam,

– parkirišča za dejavnosti je treba v celoti zagotoviti na gradbeni parceli.«.

38. člen

V tretjem odstavku 121. člena se besedilo »podpornih zidov« spremeni tako, da se glasi:

»opornih zidov«.

V četrtem odstavku 121. člena se besedilo »s podpornimi zidovi« spremeni tako, da se glasi:

»z opornimi zidovi«.

39. člen

V drugem odstavku 126. člena se za piko doda besedilo:

»Njegovo soglasje za odmik šteje tudi za/kot soglasje lastnika zemljišča za zmanjšan odmik.«.

Za tretjim odstavkom 126. člena se doda nov četrti odstavek, ki se glasi:

»(4) V varovalnem pasu AC ni dovoljeno postavljati tabel, napisov ali drugih objektov ali naprav za slikovno oziroma zvočno obveščanje in oglaševanje.«.

40. člen

Za prvim odstavkom 127. člena se doda nov drugi odstavek, ki se glasi:

»V sklopu rekonstrukcije cest je dovoljena gradnja opornih zidov kot enostavnih, nezahtevnih in manj zahtevnih objektov za potrebe ceste.«.

41. člen

(6) točka 136. člena se spremeni tako, da se glasi:

»(6) Zaradi varstva netopirjev se je potrebno pred prenovo ali drugimi deli v ostrešjih in zvonikih cerkva in drugih objektih z evidentiranimi kolonijami netopirjev posvetovati z OE ZRSVN. Evidentirana zatočišča kolonij netopirjev zavarovanih z Uredbo o zavarovanih prostoživečih živalskih vrstah (Uradni list RS, št. 46/04, 109/04, 84/05, 115/07, 32/08 – odl. US, 96/08, 36/09, 102/11, 15/14 in 64/16) so v cerkvah: Matere Božje v Dobravi, Povišanje Sv. Križa v Stehanji vasi, Sv. Ane v Korenitki, Sv. Ane v Šmavru, Sv. Katarine in Sv. Janeza Krstnika v Selah pri Šumberku, Sv. Marije Vnebovzete v Trebnjem, Sv. Marjete v Grmu, Sv. Duha v Šahovcu, Sv. Florijana v Račjem selu, Sv. Jakoba v Vrhtrebnjem, Sv. Jerneja v Gombišču, Sv. Lovrenca v Šentlovrencu, Sv. Martina na Biču, Sv. Mavricija v Šmavru, Sv. Mihaela v Malem Gabru, Sv. Petra v Koritih in Sv. Urha v Velikem Gabru.«.

Za spremenjeno (6) točko 136. člena se doda nova (7) točka, ki se glasi:

»(7) I. stopnja varstva pred hrupom se določa za mirna območja na prostem, ki obsegajo zavarovana območja po predpisih s področja ohranjanja narave, razen za zavarovana območja v območju naselij, za območja cest in železniških prog v širini 1000 m od sredine pomembne ceste oziroma pomembne železniške proge, območja prometne infrastrukture, za območja gozdov za izvajanje gozdarske dejavnosti, za območja za potrebe obrambe in izvajanje nalog policije ter za območja varstva pred naravnimi in drugimi nesrečami.«.

42. člen

Za besedilom 142. člena se doda nov naslov, ki se glasi:

»3.2.8.5. Prostorski izvedbeni pogoji za varstvo prikritih vojnih grobišč in vojnih grobišč«.

43. člen

Za nov naslov iz prejšnjega člena tega odloka se doda nov 142.a člen, ki se glasi:

»142.a člen

(1) Na območju občine se nahajajo naslednja vojna grobišča in prikrita vojna grobišča:

– Čatež – krajevno pokopališče, grobišče 114 borcev in 4 člani družine Roof, Gabrovka,

– Čatež – krajevno pokopališče, grobišče 30 talcev padlih 28. oktobra 1943,

– Dobrnič – krajevno pokopališče, grobišče neznanih padlih borcev NOV in spomenik padlim iz Dobrniča in okoliških krajev,

– Gorenja vas – izven pokopališča, grobišče 366 neznanih borcev NOV,

– Grm,

– Korenitka – izven pokopališča, grobišče 4 borcev NOV,

– Trebnje – krajevno pokopališče, grobišče 62 borcev NOV in 22 ŽFN,

– Veliki Gaber – krajevno pokopališče, grob dr. Petra Držaja, partizanskega zdravnika,

– Veliki Gaber – izven pokopališča, skupno grobišče borcev NOV in aktivistov OF,

– Trebanjski Vrh – grobišče Rojska jama 1, grobišče okoli 10 oseb iz okolice Roj, ki so jih pripadniki OZNE v prvih mesecih po koncu 2. svetovne vojne aretirali in usmrtili v Rojski jami.

(2) Na vojnih grobiščih in prikritih vojnih grobiščih je skladno s 30. členom Zakona o vojnih grobiščih prepovedano:

– spreminjati zunanji videz vojnega grobišča,

– poškodovati vojno grobišče ali odtujevati njegove sestave elemente,

– izvajati vsako drugo dejanje, ki bi pomenila krnitev spoštovanja do grobišča ali je v nasprotju s pokopališkim redom na vojnih grobiščih.«.

44. člen

Tretji odstavek 144. člena se spremeni tako, da se glasi:

»(3) V EUP, ki so ogroženi s poplavami je na ogroženih območjih dopustno le vzdrževanje in rekonstrukcija obstoječih objektov. S posegi na obstoječih objektih se ne sme poslabšati obstoječe poplavne varnosti. Dopustna je tudi nadomestitev obstoječih objektov v enakih ali manjših gabaritih, na isti ali za urejanje voda ugodnejši lokaciji. Gradnja novih objektov ni dopustna do preveritve možnosti poseganja v prostor (študija ali druga oblika preveritve v skladu s predpisi). Na teh površinah ni dopustno nasipavanje zemljišč in drugi posegi, ki bi zmanjšali pretočne razmere. EUP, ki so ogroženi s poplavami so: BR003 PC [p], BR008 PC [p], DN006 Ok [x], DN019 SK [m], DP006 PŽ [p], DE002 PŽ [p], DE003 PC [p], DE004 SK [m], DR001 Oc [n], DR002 PŽ [p], DR003 PŽ [p], DR004 PC [p], DR005 PC [p], DR006 PC [p], DR007 PC [p], DR008 PC [p], DR009 PC [p], DR010 SK [v], DC004 PC [p], DC012 SK [v], DC016 ZS [zi], GP004 PŽ [p], GP005 PC [p], GP006 PC [p], GP008 PC [p], GP019 SK [m], GP020 SK [v], GP021 SK [m], GA001 Oc [n], GA002 PŽ [p], GM004 PC [p], GM005 PO [p], 004 PC [p], KP005 PC [p], KP006 SK [v], KP008 SK [v], KP010 SK [v], KP014 SK [v], KP015 SK [v], KN002 PŽ [p], KN003 PŽ [p], KN010 SK [v], KU001 PŽ [p], MR002 PŽ [p], MR019 SK [v], ME003 PŽ [p], ME020 SK [v], ML001 PŽ [p], MZ005SK[v],MZ010SK[v], DN031; BV012; TR325; BE010; TR328; OD008; DR014; GR024; DN032, TR322; OD009, PT001 PC [p], PT-002 SK [v], PT003 SK [v], PT004 SK [v], RR002 PŽ [p], SG003 PŽ [p], SG004 PC [p], SG008 SK [v], SL002 CDi [v], SL003 CU [v], SL004 IG [OPPN], SL-006 PŽ [p], SL-008 PC [p], SL-009 PC [p], SL-010 PC [p], SL015 PO [p], SL016 PO [p], SL017 SK [m], SL-SK [m], SL020 SK [m], SL024 SK [v], SL030 ZK [zk], SF005 PŽ [p], SF006 PC [p], SF014 SK [m], SF016 SK [v], SF017 SK [v], TR015 BT [x], TR030 CU [v], TR051 IG [d], TR052 IG [d], TR064 Ok [x], TR066 PŽ [p], TR067 PŽ [p], TR070 PŽ [p], TR071 PŽ [p], TR072 PŽ [p], TR073 PC [p], TR075 PC [p], TR081 PC [p], TR084 PC [p], TR146 PC [p], TR150 PC [p], TR183 SK [v], TR184 SK [v], TR186 SK [v], TR188 SK [v], TR-251 SS [e], TR252 SS [b], TR279 ZS [zi], TR280 ZS [zi], TR281 ZS [zi], TN004 SK [v], TN005 SK [m], TN006 SK [m],, VL009 PŽ [p], VL010 PŽ [p], VL015 PC [p], VL017 PC [p], VL018 PC [p], VL020 SK [m], VL024 SK [m], VL029 SK [v], VL031 SK [v], VL032 SK [m], VL033 SK [m], VL034 SK [m], VL035 SK [v], VL039 SK [m], ZM001 CU [v], ZM002 Ee [n], ZM003 PŽ [p], ZM004 SK [v], ZM005 SK [v], v EUP: OJ03, OS01, TR02(rek), TR07(rek), TR10(rek), na površinah z namensko rabo PC na poplavnih območjih – redka in nevarna območja.«.

45. člen

Za tretjim odstavkom 145. člena se doda nov četrti odstavek, ki se glasi:

»(4) Dopustna je gradnja opornih zidov. V postopku za pridobitev gradbenega dovoljenja je potrebno, za manj zahtevne objekte, pridobiti geološko poročilo organizacije s področja geomehanike.«.

46. člen

150. člen se spremeni tako, da se glasi:

»150. člen

Varstvo vodnih virov in podtalja

(1) V varstvenih pasovih vodnih virov so dopustni posegi v skladu z odloki o varstvenih pasovih vodnih virov in ob upoštevanju usmeritev iz Pravilnika o kriterijih za določitev

vodovarstvenega območja (Uradni list RS, št. 64/04, 5/06, 58/11 in 15/16).

(2) Ob izvajanju dejavnosti v območjih vodnih virov je potrebno upoštevati Uredbo o vnosu nevarnih snovi in gnojil v tla (Uradni list RS, št. 84/05, 62/08, 62/08, 113/09, 99/13 in 19/17).

(3) Pri umeščanju objektov v prostor in dovoljevanju je potrebno upoštevati sistem javnega odvoza odpadkov (dostopnost zabojnikov za odvoz s smetarskimi vozili). Obvezno je soglasje upravljalca gospodarske javne infrastrukture za odvoz odpadkov.

(4) Objekte, ki povzročajo odpadne vode je obvezno priključiti na sistem javne kanalizacije odpadnih voda. Če javna kanalizacija še ni izgrajena so obvezne male ČN oziroma greznice z zagotovljenim odvozom odpadnih voda na ČN. Neprečiščenih odpadnih voda ni dovoljeno odvajati neposredno v vodotoke ali podtalnico. Obvezno je soglasje upravljalca gospodarske javne infrastrukture za komunalne odpadne vode.

(5) Občina si bo v skrbi za podtalje in vodne vire prizadevala evidentirati in sanirati vsa divja odlagališča odpadkov s prioriteto na VVO. Nelegalno odlaganje odpadkov v tla je prepovedano.«.

47. člen

Naslov 151. člena se spremeni tako, da se glasi:

»Osvetlitev in osončenje ter izbira ustreznih materialov za toplotno zaščito«.

Za drugim odstavkom 151. člena se doda nov tretji odstavek, ki se glasi:

»Pri gradnji novih in pri toplotni sanaciji objektov, kjer se dalj časa zadržujejo ljudje je potrebno v skladu z nacionalnim radonskim programom zagotoviti ustrezno izbiro materialov za gradnjo in zagotoviti ustrezno zračenje prostorov.«.

48. člen

152. člen se spremeni tako, da se glasi:

»152. člen

Varstvo pred svetlobnim onesnaževanjem

(1) Pri osvetljevanju objektov ali površin je potrebno upoštevati ukrepe za zmanjševanje emisije svetlobe v okolje, ki jih določajo predpisi s področja svetlobnega onesnaževanja okolja (Uredba o mejnih vrednostih svetlobnega onesnaževanja okolja (Uradni list RS, št. 81/07, 109/07, 62/10 in 46/13).

(2) Svetilke zunanje razsvetljave morajo biti razporejene tako, da bosta jakost osvetlitve in način osvetljevanja ustrezala veljavnim tehničnim normam in standardom ter predpisom s področja svetlobnega onesnaževanja. Obstoječe svetilke se preoblikuje tako, da je delež svetlobnega toka, ki seva navzgor enak 0%, obstoječe sijalke je potrebno zamenjati z varčnimi. Na javno manj obremenjenih območjih javnih površin je potrebno uvesti časovne intervale osvetlitve oziroma izklopiti posamezne svetilke. Vsa razsvetljava cest in javnih površin je prilagojena določbam Uredbe o mejnih vrednostih svetlobnega onesnaževanja okolja (Uradni list RS, št. 81/07, 109/07, 62/10 in 46/13). Na novih površinah mora občina kot obvezen ukrep k zmanjšanju porabe električne energije poskrbeti za vgraditev varčnih sijalk v svetilke.

(3) Razsvetljava cest, javnih površin, železnice, proizvodnih objektov, poslovnih stavb, ustanov, fasad, kulturnih spomenikov, objektov za oglaševanje, športnih igrišč in gradbišč mora biti nameščena tako, da osvetljenost, ki jo povzroča na oknih varovanih prostorov, ne presega mejnih vrednosti iz Uredbe o mejnih vrednostih svetlobnega onesnaževanja okolja (Uradni list RS, št. 81/07, 109/07, 62/10 in 46/13), kar je potrebno preveriti z meritvami.«.

49. člen

153. člen se spremeni tako, da se glasi:

»153. člen

Varovanje kakovosti zunanjega zraka

(1) Pri graditvi objektov in urejanju površin je potrebno upoštevati predpise s področja varstva zraka.

(2) Objekte je obvezno priključevati na skupne kotlovnice tam, kjer je to mogoče.

(3) Proizvodne objekte in naprave, ki so potencialni onesnaževalci se obvezno umešča v območja IG. Pri predvidenih in obstoječih virih, ki so v skladu s predpisi zavezanci za prve meritve emisij v zrak, mora lastnik ali upravljavec takega vira zagotoviti prve meritve o čemer morajo obvestiti pristojni občinski organ.

(4) Občina Trebnje si bo prizadevala za zmanjšanje izpustov toplogrednih plinov in bo spodbujala uporabo obnovljivih virov energije.

(5) Pri posameznih virih, ki bi lahko povzročili občasno prekomerno onesnaženje zraka oziroma neprijetne vonjave (kompostarne, bioplinarne, večje farme), mora lastnik obstoječega vira izvesti ustrezno zaščito ali sanacijo, ki preprečuje prekomerno onesnaženje zraka oziroma neprijetne vonjave.

(6) Za zmanjšanje obremenitev zraka nastalih s prometom občina spodbuja trajnostne oblike mobilnosti in vzpostavi prostorske pogoje zanje (kolesarske steze in poti, površine za pešce, ureditev obstoječih in postavitev novih avtobusnih postajališč za javni potniški promet, prostori za prkiranje koles, določitev in ureditev con mirujočega in umirjenega prometa, izboljšanje povezav pločnikov do avtobusnih postajališč in ureditev varnih dostopov, ureditev peš con, razbremenitev mestnega jedra, uvedba taksi službe, parkirišča na železniški postaji, park&ride …).«.

50. člen

V 154. členu se drugi, šesti in sedmi odstavek črtajo.

Za črtanim sedmim odstavkom 154. člena se doda nov osmi odstavek, ki se glasi:

»(8) Za javne prireditve, javne shode in vsako drugo uporabo zvočnih naprav na prostem je potrebno pridobiti dovoljenje pristojnega organa.«.

51. člen

V tretji alineji prvega odstavka 157. člena se vejica črta in doda besedilo: »s predhodno pridobljenim soglasjem Občine Trebnje,«.

V četrti alineji prvega odstavka 157. člena se pika nadomesti z vejico.

Za četrto alinejo prvega odstavka 157. člena se doda nova peta alineja, ki se glasi:

»gradnja športnih igrišč z vso infrastrukturo.«.

52. člen

Za 157. členom se dodajo novi 157.a, 157.b, 157.c, 157.d, 157.e in 157.f člen, ki se glasijo:

»157.a člen

Na območjih zemljišč s parcelnimi številkami 102, 96/1, 96/2 in 94, 95, vse k.o. Trebnje so do sprejetja OPPN dopustne naslednje vrste posegov (kot veljajo za območje CU, skladno z 58. členom tega Odloka) ob upoštevanju pogojev vseh pristojnih soglasodajalcev na tem območju:

– za obstoječe objekte so dopustna vzdrževalna dela, rekonstrukcije, dozidave, nadzidave, odstranitve objektov,

– spremembe namembnosti obstoječih objektov v okviru dopustnih dejavnosti,

– novogradnje objektov,

– postavitve nezahtevnih in enostavnih objektov, v skladu s tabelama 3 in 4, ki sta sestavni del tega odloka,

– ureditve infrastrukture (prometno, energetsko, komunalno, telekomunikacijsko omrežje in naprave),

– vodnogospodarske ureditve.

157.b člen

Na območju zemljišč s parcelnimi številkami 227 in 226/2, k.o. Trebnje so do sprejetja OPPN poleg posegov iz prvega odstavka 157. člena dopustne gradnje podzemnih garaž, v eni ali več etažah pod nivojem terena.

157.c člen

Na območju zemljišč s parcelnimi številkami 218, 219/1 in 360/4, vse k.o. Trebnje so do sprejetja OPPN dopustne vrste posegov (kot veljajo za območje CU, skladno z 58. členom tega Odloka). Prostorsko izvedbeni pogoji za urbanistično in arhitekturno oblikovanje upoštevajo merila m – mešana zazidava (zazidava s heterogenim oblikovanjem v merilu v, e in d).

157.d člen

Na območju zemljišč s parcelnimi številkami 199, 204/2 in 204/1, k.o. Trebnje je do sprejetja OPPN poleg posegov iz prvega odstavka 157. člena, na zahodnem delu parcel dopustna gradnja povezovalne ceste s površinami za pešce in kolesarsko cesto ter ostali gospodarski infrastrukturi. Zahodni del parcel se ne sme nameniti drugim namenom kot prometni površini in infrastrukturnim objektom.

157.e člen

Na zemljiščih s parcelnimi številkami 85, 83/3, 84/4, 84/3, 369/33 k.o. Trebnje je dopustna ureditev trga, rekonstrukcija ceste in parka, začasnih objektov, urbane opreme, hortikulturna ureditev ter gradnja gospodarske infrastrukture. Objekte za prireditve je, poleg posegov iz prvega odstavka 157. člena, možno graditi tudi kot manj zahtevne objekte.

157.f člen

Na zemljišču s parcelnimi številkami 84/5 k.o. Trebnje je dopustna dozidava k objektu na zemljišču s parcelnimi številkami 93 k.o. Trebnje. Višina dozidave ne sme presegati višino obstoječega objekta. Dozidava se lahko gradi do parcelnih meja.«.

53. člen

158. člen se spremeni tako, da se glasi:

»158. člen

splošne usmeritve za OPPN

(1) Na območjih, za katere je predvidena priprava občinskega podrobnejšega prostorskega načrta (OPPN), so do sprejetja dopustni posegi v skladu s 157, 157.a, 157.b, 157.c, 157.d, 157.e in 157.f členom, po sprejetju takšnega akta pa le posegi v skladu z njegovimi določili. OPPN se lahko, glede na opredeljeno območje urejanja, pripravlja in sprejema tudi za del območja oziroma po fazah.

(2) Predvideni OPPN se na podlagi utemeljenih pobud lastnikov večine zemljišč oziroma znanega investitorja ali občine lahko spremeni oziroma se opredeli nov.

(3) OPPN je možno pripraviti tudi v naslednjih primerih: za območja, na katerih se sanira stanje in posledice naravnih in drugih nesreč, zagotavlja dostop do gradbenih parcel in njihovo komunalno urejanje, za dele ali celoto omrežij, naprav in objektov GJI, s katerimi se zagotavlja delovanje obveznih lokalnih javnih gospodarskih služb, za načrtovanje urejanja površin, ki so javno dobro potrebno za izvajanje obveznih gospodarskih javnih služb v občini ter za urejanje območij, ki so predvidena za sanacijo in prenovo naselij ali posameznih objektov.

(4) OPPN je praviloma potrebno izdelati za območje, kjer se načrtuje gradnja več objektov ali za območje, kjer je potrebno urediti novo parcelacijo (za gradnjo objektov), javni dostop in podobno.

(5) Pred pričetkom priprave OPPN je potrebno izdelati ustrezne strokovne podlage. Za OPPN in državni prostorski načrt (DPN), ki posegajo na EUP izjemnih krajin in drugih območij prepoznavnosti prostora, se v okviru strokovnih podlag obvezno preveri vplive na podobo krajine ter poda usmeritve za omilitev vplivov na krajino ter ohranjanje njene identitete.

(6) V primeru, da se izdeluje OPPN le za del predvidenega območja, morata biti novo območje in ostanek funkcionalno prostorsko zaokrožena. Poleg tega morajo biti ustrezne strokovne podlage izdelane za celotno območje v OPN predvidenega OPPN. Prav tako morajo biti za celotno območje izdelane tudi rešitve prometne in gospodarske javne infrastrukture.

(7) Strokovne rešitve urbanistično arhitekturnih ureditev za območje OPPN se lahko pridobijo tudi z urbanistično arhitekturnim natečajem ali z izdelavo variantnih rešitev. Postopek pridobitve rešitev se predpiše v sklepu o pripravi OPPN.«.

54. člen

161. člen se spremeni tako, da se glasi:

»161. člen

EUP BI003 IG in BI017 ZS se urejata s skupnim OPPN. BI017 ZS je zeleni pas gospodarske cone in je sestavni del urejanja BI003 IG. Zeleni pas se lahko izvede tudi v drugačni obliki in obsegu, kot je prikazan v grafičnem prikazu PNRP, vendar morajo biti zagotovljeni min. odmiki gospodarskih dejavnosti od sosednjega EUP oziroma morajo biti zagotovljeni takšni ukrepi, ki bodo omejevali širitev hrupa in drugih prekomernih vplivov v smeri stanovanjskih območij.«.

55. člen

162. člen se spremeni tako, da se glasi:

»162. člen

Za območje Čateža in Zaplaza, ki je naselbinska dediščina, je določen OPPN prenove in vključuje:

– EUP za poselitev: CA001 Av [OPPN], CA002 CDc [OPPN], CA003 CDc [OPPN], CA004 CU [OPPN], CA009 PC [OPPN], CA010 PC [OPPN], CA012 PC [OPPN], CA013 PO [OPPN], CA016 SK [OPPN], CA022 SK [OPPN], CA023 SK [OPPN], CA026 SS [OPPN], CA027 ZK [OPPN], CA028 ZP [OPPN] in

– EUP odprtega prostora varstva kulturne dediščine CAKD 1 [OPPN] s površinami K2, G, CAKD 2 [OPPN] s površinami PC, K2, G in CA006 LNg [OPPN], CA005 LNg [OPPN],

V EUP CA026 SS [OPPN] je ob cesti na Zaplaz potrebno zagotoviti 10 m odmik novogradenj objektov. Pas 10 m je dopustno urediti kot zeleni pas ob cesti brez objektov.«.

56. člen

163. člen se spremeni tako, da se glasi:

»163. člen

CA015 SK [v]

Preko območja CA potekata dve prometni povezavi, ki se varujeta za razširitev ceste za dolgoročni prostorski razvoj. V varovanem pasu veljajo Usmeritve za urejanje prostora z OPPN, ki so določene v tem odloku. Zahodni prometni koridor je parcela št. 1927 k.o. 1403, varuje se koridor v širini 10 m na vsako stran od osi obstoječe prometnice. Vzhodni prometni koridor poteka po parcelah št. 547/6, 548/3, 1934/9 k.o. 1403. Varuje se koridor v širini 20 m, 5 m na vzhodno stran in 15 m na zahodno stran. V varovanem pasu veljajo Usmeritve za urejanje prostora z OPPN, ki so določene v tem odloku.«.

57. člen

164. člen se spremeni tako, da se glasi:

»164. člen

TR043 IG (OPPN) in DM175-SK

(1) Pri pripravi OPPN za območje TR043 IG je potrebno območju DM175 SK, zagotoviti primerne pogoje za nadaljnje bivanje ali pa lastnike/nepremičnine preseliti na drugo lokacijo. V primeru preselitve se območje DM175 SK nameni za IG in se ureja v celoti z OPPN za TR IG.

(2) Priporoča se seznanitev investitorja z možnostjo obstoja oziroma odkritja naravne vrednote pri obsežnih zemeljskih delih. Če do odkritja pride je potrebno postopati v skladu z zakoni in ZRSVN omogočiti spremljanje stanja na območju med zemeljskimi deli z vidika odkrivanja in varstva podzemeljskih geomorfoloških naravnih vrednot. V primeru odkritja naravne vrednote

(pr. kraške piramide) Zavod dokumentira in opravi vrednotenje območja, oceno ogroženosti in morebitni predlog varstva.«.

58. člen

165. člen se spremeni tako, da se glasi:

»165. člen

TR053 IG (OPPN)

Na zahodnem delu območja TR053-IG so arheološko pozitivna območja po ETP.

Pri izdelavi OPPN je potrebno izdelati podrobnejše arheološke raziskave v skladu s predpisi za področje varstva kulturne dediščine. V primeru kakovostnih najdb se lahko del planiranih površin izloči iz območja za graditev/urejanje.«.

59. člen

166. člen se spremeni tako, da se glasi:

»166. člen

TR054 IG (OPPN)

Na južnem delu območja TR054 IG so arheološko pozitivna območja po ETP.

Pri izdelavi OPPN je potrebno izdelati podrobnejše arheološke raziskave v skladu s predpisi za področje varstva kulturne dediščine. V primeru kakovostnih najdb se lahko del planiranih površin izloči iz območja za graditev/urejanje.«.

60. člen

167. člen se spremeni tako, da se glasi:

»167. člen

TR055 IG (OPPN), TR056-IG (OPPN) in TR198 SK do TR202 SK.

V območjih TR055 IG in TR056 IG so zaradi bližine SK območij (TR198 SK do TR202 SK) dopustne gospodarske dejavnosti brez večjih vplivov na okolje in z manjšimi zunanjimi deponijami.

Pri pripravi OPPN za območje TR055 IG in TR056 IG, ki obkrožata območja TR198 SK do TR202 SK, je potrebno zagotoviti le-tem primerne pogoje za nadaljnje bivanje ali pa lastnike/nepremičnine preseliti na drugo lokacijo. V primeru preselitve nepremičnine SK na drugo lokacijo, se območja TR198 SK do TR202 SK lahko nameni za IG in se urejajo v celoti z OPPN za TR055 IG in TR056 IG.«.

61. člen

168. člen se spremeni tako, da se glasi:

»168. člen

TR058 IG (OPPN) in TR059 IG (OPPN)

Poleg skupnih določb veljajo še dodatne usmeritve:

Na JZ delu EUP naj se predvidi manj hrupne dejavnosti, objekte pa naj se razporedi tako, da se v čim večji meri zmanjša širjenje hrupa v okolje, v smeri proti stanovanjskim območjem naj praviloma ne bo manipulativnih površin (odprta skladišča, prostor za pretovarjanje ipd.).«.

62. člen

169. člen se spremeni tako, da se glasi:

»169. člen

TR061 IG (OPPN) in TR290 ZS

Poleg skupnih določb veljajo še dodatne usmeritve:

V območju TR061 IG je dopustno tudi bivanje za lastnika ali upravljalca objektov gospodarskih dejavnosti.

V območju TR290 ZS so dopustne zasaditve vegetacije in ureditev igrišča. Ureditve za potrebe TR061 IG (deponije, skladiščenje, parkiranje in podobno) ni dopustno.«.

63. člen

170. člen se spremeni tako, da se glasi:

»170. člen

TR012 BD (OPPN)

Poleg skupnih določb veljajo še dodatni pogoji:

v območju TR012 BD veljajo omejitve vertikalnih gabaritov zaradi varovanja pogledov na grad, sleme novih objektov ne sme preseči višine obstoječega objekta Pod gradom št. 9.«.

64. člen

171. člen se spremeni tako, da se glasi:

»171. člen

TR013 BD (OPPN)

Poleg skupnih določb veljajo še dodatni pogoji:

v območju TR13 BD veljajo omejitve vertikalnih gabaritov zaradi varovanja pogledov na grad, v trikotniku od SZ točke območja urejanja TR13 BD do JZ vogala gradu TR17 BT niso dopustne novogradnje objektov visokogradnje in postavitve panojev, oglasnih tabel ali podobnih objektov, ki bi zastirali pogled na grad.«.

65. člen

172. člen se spremeni tako, da se glasi:

»172. člen

TR221 SS (OPPN) in TR257 SS (OPPN)

Poleg skupnih določb veljajo še dodatne usmeritve:

v območjih je potrebno zagotoviti 10 m pas javnih zelenih površin za peš in druge rekreacijske povezave v smeri pribl. S-J iz strnjenega naselja Trebnjega do gozdov na severnem obrobju poselitvenih območij.«.

66. člen

Za 172. členom se dodata nova 172.a in 172.b člen, ki se glasita:

»172.a člen

TR025 CU (OPPN)

Poleg skupnih določb velja še določilo, da je v območju OPPN pred njegovim sprejetjem dovoljeno, na podlagi idejne zasnove oziroma rešitve, izvesti posege v zvezi z realizacijo slednjega.

172.b člen

TR345 SK (OPPN)

Do sprejetja OPPN gradnja stavb ni dovoljena.«.

67. člen

Naslov 174. člena se spremeni tako, da se glasi:

»Dobrnič: DO005 CU (x) – niz stavb 11+12 in DO008 CU (vj) – niz stavb 4+8+10+15+16«.

Prvi odstavek 174. člena se spremeni tako, da se glasi:

»Za območji DO005 CU (x) – niz stavb 11+12 in DO008 CU (vj) – niz stavb 4+8+10+15+16 veljajo posebni PIP, določeni v nadaljevanju za posamezne objekte; skupne določbe – PIP za namensko rabo na tem območju ne veljajo.«.

68. člen

Naslov 175. člena se spremeni tako, da se glasi:

»Dobrnič: DO007 CU (vj) – stavbi 13 in 17«.

Prvi odstavek 175. člena se spremeni tako, da se glasi:

»Za območje DO007 CU (vj) – niz dveh stavb 13 in 17 veljajo posebni PIP, določeni v nadaljevanju za posamezne objekte; skupne določbe – PIP za namensko rabo na tem območju ne veljajo.«.

69. člen

Naslov 176. člena se spremeni tako, da se glasi:

»Dobrnič DO018 SK (d)«.

Prvi odstavek 176. člena se spremeni tako, da se glasi:

»Za območje DO018 SK (d) veljajo posebni PIP, določeni v nadaljevanju za posamezne objekte; skupne določbe – PIP za namensko rabo na tem območju ne veljajo.«.

70. člen

Naslov 177. člena se spremeni tako, da se glasi:

»Dobrnič: DO019 SK (v), DO020 SK (v), DO021 SK (v), DO022 SK (v), DO023 SK (v)«.

Prvi odstavek 177. člena se spremeni tako, da se glasi:

»Za območje DO019 SK (v), DO020 SK (v), DO021 SK (v), DO022 SK (v), DO023 SK (v) veljajo posebni PIP, določeni v nadaljevanju za posamezne objekte; skupne določbe – PIP za namensko rabo in PIP za oblikovanje na tem območju ne veljajo.«.

71. člen

Naslov 178. člena se spremeni tako, da se glasi:

»Dobrnič: DO002 Cdi (x), DO004 CU (OPPN), DO009 CU (v), DO010 IG (d), DO012 Ok (OPPN), DO016 PO (OPPN), DO017 SS (v), DO024 SK (v), DO026 SK (v), DO027 SK (v), DO028 SK (OPPN), DO029 SK (v), DO036 SS (OPPN)«.

72. člen

179. člen se spremeni tako, da se glasi:

»179. člen

Dolenji Podboršt pri Trebnjem: DR004 PC (p), DR005 PC (p), DR006 PC (p)

Poleg skupnih določb veljajo še dodatni pogoji:

V območju ureditvenih enot DR004 PC (p), DR005 PC (p), DR006 PC (p) niso dopustne ureditve parkirišč.«.

73. člen

Naslov 180. člena se spremeni tako, da se glasi:

»Dolenja vas pri Čatežu: DC016 ZS (zi)«.

74. člen

Naslov 181. člena se spremeni tako, da se glasi:

»Gorenja Nemška vas: GN001 BC (d)«.

75. člen

Naslov 182. člena se spremeni tako, da se glasi:

»Gorenji Vrh pri Dobrniču – vas: GH004 SK (v), GH005 SK (v), GH006 SK (v), GH007 SK (v)«.

76. člen

183. člen se spremeni tako, da se glasi:

»183. člen

Korenitka – vas: KO006 SK (v)

V območju KO006 SK (v) morajo biti novogradnje objektov locirane v neposredni bližini obstoječih objektov, zagotoviti je potrebno max. možne odmike od cerkve in pri tem ohranjati kakovostne poglede na cerkev.«.

77. člen

Naslov 184. člena se spremeni tako, da se glasi:

»Krtina: KT007 SK (v)«.

78. člen

Za 184. členom se dodata nova 184.a in 184.b člen, ki se glasita:

»184.a člen

Medvedjek: ME015 SK (v)

V območju ME015 SK (v) na parcelah 213/4 in 1269/5, k.o. 1427 Veliki Gaber ni dovoljena gradnja stanovanjskih stavb.

184.b člen

Potok: PT06, PT07 ZD

Zelene površine v središču naselja se oblikuje kot integralna javna zelena površina v merilu pešca. Ureditev naj bo del strukture ambienta notranjega prostora naselja (upoštevajoč obodno stavbno strukturo, geomorfologijo ambienta in fenomen vode v urbanem prostoru).«.

79. člen

185. člen se spremeni tako, da se glasi:

»185. člen

Sela pri Šumberku – Vaško jedro: SS009 SK (v) in SS010 SK (v)

V območju SS009 SK (v) na parcelah 612/2 in 631, k.o. 1433 Sela pri Šumberku niso dopustne novogradnje objektov ob severnem robu navedenih parcel (to je ob cesti parc. št. 1733/1).

V območjih SS009 SK (v) in SS010 SK (v) vertikalni gabarit novih objektov (ali evtl. nadzidav) ne smejo presegati vertikalnega gabarita (višine slemena) obstoječih objektov, ki stojijo neposredno ob cerkvi.«.

80. člen

Naslov 186. člena se spremeni tako, da se glasi:

»Stehanja vas: SV005 PO (p)«.

81. člen

187. člen se spremeni tako, da se glasi:

»187. člen

Trnje: TN013 ZD (zi) in TN001 IG (d)

Poleg skupnih prostorskih izvedbenih pogojev veljajo še dodatni PIP:

Obstoječa drevesa v območju TN013 ZD ni dopustno odstraniti razen v primeru sanitarne sečnje – v tem primeru je potrebno odstranjena drevesa nadomestiti.

V območju TN013 ZD niso dopustne ureditve za potrebe TN001 IG (deponije, skladiščenje, parkiranje in podobno).«.

82. člen

Naslov 188. člena se spremeni tako, da se glasi:

»Trebnje: TR010 BD (x)«.

83. člen

189. člen se spremeni tako, da se glasi:

»189. člen

Trebnje: TR011 BD (v)

Poleg skupnih določb veljajo še dodatni pogoji:

v območju TR011 BD veljajo omejitve vertikalnih gabaritov zaradi varovanja pogledov na grad, v primeru posegov na objektu Pod gradom št. 9 je dopusten največ vertikalni gabarit, ki je enak ali nižji od višine slemena obstoječega objekta Pod gradom št. 9.«.

84. člen

190. člen se spremeni tako, da se glasi:

»190. člen

Trebnje: TR19 BT (x) in TR20 BT (x)

Poleg skupnih določb veljajo še dodatni pogoji:

V EUP TR19 BT in TR20 BT se dopustijo samo dejavnosti, povezane z urejanjem gradu. V območju so dopustni vertikalni gabariti objektov do največ ene etaže (P) in streha brez kolenčnega zidu. Parceli 337 in 338, obe k.o. 1422 Trebnje morata ostati nezazidani in urejeni kot zelene površine.«.

85. člen

Za 190. členom se doda nov 190.a člen, ki se glasi:

»190.a člen

Trebnje: TR24, CDi(x)

Na zemljiščih s par. št. 88/7, 88/8 k.o. Trebnje je dopustna dozidava objekta zgrajenega na zemljiščih s par. št. 86/7, 86/4 k.o. Trebnje, zunanja ureditev, gradnja podpornega zidu in gradnja cestne in gospodarske infrastrukture. S soglasjem lastnika sosednjega zemljišča so dopustni tudi manjši odmiki od prepisanih.«.

86. člen

Naslov 191. člena se spremeni tako, da se glasi:
»Trebnje: TR291 ZS (zi)«.

87. člen

Naslov 192. člena se spremeni tako, da se glasi:
»Trebnje: TR014 ZS (zi)«.

88. člen

193. člen se spremeni tako, da se glasi:

»193. člen

Na območju primestnih gozdov Trebnjega v EUP TR11 (rek), EUP TR12 (rek), EUP TR13 (rek), EUP TR TR14 (rek) so prepovedane krčitve gozdov. Primestni gozdovi se ohranjajo v enakem obsegu.«.

89. člen

Naslov 194. člena se spremeni tako, da se glasi:
»Šentlovrenc: SL017 SK (m) in SL018 SK (m)«.

90. člen

Naslov 195. člena se spremeni tako, da se glasi:
»Veliki Gaber: VG037 SK (v)«.

91. člen

195.a člen se spremeni tako, da se glasi:

»195.a člen

Žabjek: ZB002 SKk in ZB003 SKk

V EUP ZB002 SKk in ZB003 SKk so za kmetijska gospodarska poslopja dopustni manjši odmiki od 2,5 m od parcelnih mej ob pisnem soglasju soseda.«.

92. člen

Naslov 202. člena se spremeni tako, da se glasi:
»Blato: BL017 ZS (zi) in BL018 ZS (zi) – golf igrišče«.

93. člen

Za 202. členom se doda nov 202.a člen, ki se glasi:

»202.a člen

Blato: BL002

Poleg skupnih določb tega odloka veljajo še naslednji varstveni pogoji s področja varstva narave – predvideni spremljajoči objekt naj se umesti ob obstoječo dostopno cesto in ne na travniške površine ob ribniku.«.

94. člen

Naslov 203. člena se spremeni tako, da se glasi:
»Čatež: CA029 ZP (zp)«.

95. člen

Za 203. členom se doda nov 203.a člen, ki se glasi:

»203.a člen

Čatež: CA031

Poleg skupnih določb tega odloka veljajo še usmeritve s področja varstva narave – Pri morebitnem osvetljevanju območja za rekreacijo, naj se upošteva veljavna zakonodaja glede svetlobnega onesnaževanje okolja.«.

96. člen

Naslov 204. člena se spremeni tako, da se glasi:
»Dolenja vas pri Čatežu: DC002 CDi (OPPN)«.

97. člen

Naslov 205. člena se spremeni tako, da se glasi:
»Dolenja vas pri Čatežu: DC014 SS (OPPN)«.

98. člen

Naslov 206. člena se spremeni tako, da se glasi:
»Dolenja vas pri Čatežu: DC016 ZS«.

99. člen

Naslov 207. člena se spremeni tako, da se glasi:
»Hudeje: HU002 Cdi«.

100. člen

Naslov 208. člena se spremeni tako, da se glasi:
»Sela pri Šumberku: SS008 PC«.

101. člen

Naslov 209. člena se spremeni tako, da se glasi:
»Trebnje: TR ZS 280 (zi), TR ZS 281 (zi), TR 278 ZS (zi)«.

102. člen

Za 209. členom se dodata nova 209.a in 209.b člen, ki se glasita:

»209.a člen

Trebnje: TR015

Poleg skupnih določb tega odloka veljata še naslednja varstvena pogoja s področja varstva narave: obstoječi objekt naj ostaja v obstoječih tlorisnih gabaritih, možne so odstranitve objekta, gradnja enostavnih in nezahtevnih objektov. Pri vseh posegih naj se ohranja obstoječa brežina in zarast na njej.

209.b člen

Trnje: TN004

Poleg skupnih določb tega odloka veljajo še varstveni pogoji s področja varstva narave: vsi morebitni nadaljnji posegi (tudi skladiščenje bal itd.) znotraj območja kmetije, naj bodo od naravne vrednote (brežine in zarasti) umaknjeni vsaj 10 m.«.

103. člen

Naslov 210. člena se spremeni tako, da se glasi:
»Velika Loka, Trebnje: VL 032 SK (m), VL 033 SK (m), TR 015 BT(x)«.

104. člen

Naslov 211. člena se spremeni tako, da se glasi:
»Zagorica pri Velikem Gabru: ZG001 IG (d)«.

105. člen

Za 211. členom se doda nov 211.a člen, ki se glasi:

»211.a člen

Zidani Most: ZM006

(1) V EUP so dopustne vse ureditve povezane z izgradnjo cestne povezave med regionalnima cestama R2-448/0220 Pluska–Trebnje in R3-652/1457 Moravče–Čatež–Trebnje (Pluska) po veljavnih predpisih za to področje, z izhodiščem v IDP 17_657, PNZ d.o.o. Ljubljana, februarja 2018 (strokovna podlaga tega člena). Ureditve tako med drugim obsegajo:

– preureditev obeh regionalnih in drugih cest (vključno z ustrezno prometno signalizacijo in opremo ter drugimi infrastrukturnimi posegi),

– prestavitve in ureditve komunalnih, energetskih in telekomunikacijskih infrastrukturnih objektov, vodov in naprav ter vodnogospodarske ureditve,

– ureditve obcestnega prostora vključno z rekultivacijo zemljišč, ureditvijo površin za pešce in kolesarje ter deviacije kategoriziranih cest in nekategoriziranih cest in poti,

– preureditev obstoječega NPr na regionalni železniški progi št. 80 d. m.–Metlika–Ljubljana v km 99+339,50 in

– ureditev premostitvenega objekta – viadukta, ki prečka obstoječo regionalno cesto R3-652/1457 Moravče–Čatež–Trebnje (Pluska), vodotok Temenico in regionalno železniško progo št. 80 d.m. Metlika–Ljubljana.

Tipski prečni profili ceste

(2) Nova navezovalna cesta (nov odsek R3-652/1457 Moravče–Čatež–Trebnje (Pluska)) naj ima vozna pasova 2 x 3,00 m, robna pasova 2 x 0,25 m, varnostna širina

2 x 1,00 m, kolesarska steza levo 1 x 1,25 m, površina za pešca levo 1 x 1,25 m, kolesarska steza desno 1 x 1,50 m. Preureditev regionalne ceste R2-448/0220 Pluska–Trebnje naj vključuje vozna pasova 2 x 3,00 m, robna pasova 2 x 0,25 m in bankini 2 x 1,00 m. Preureditev regionalne ceste R3-652/1457 Moravče–Čatež–Trebnje (Pluska) pa naj ima vozna pasova 2 x 3,00 m, robna pasova 2 x 0,25 m, varnostno širino levo 1 x 0,50 m, površina za pešca levo 1 x 1,20 m in bankina 1,00 m in 0,50 m.

Potek prometnih površin

(3) Začetek navezovalne ceste med regionalnima cestama se začne v krožišču K1 in poteka proti krožišču K2. Povezava se vzpostavi izven nivojsko in od krožišča K1 proti krožišču K2 vseskozi višinsko narašča.

(4) Na navezovalni cesti se uredi kolesarska cesta in pešpot. Pešci so vodeni enostransko, dvosmerno. Kolesarji pa so vodeni obojestransko, enosmerno in sicer na desni strani v elementih prečnega profila bankina 0,50 m, kolesar 1,00 m, varnostna širina kolesarja 0,25 m, na levi strani pa: varnostna širina kolesarja 0,25 m, kolesar 1,00 m, varnostna širina kolesarja 0,25 m do invalida ali pešca 1,20 m ter bankina 0,50 m.

(5) Ob regionalni cesti Pluska–Trebnje se uredi kolesarko pot. Za del te poti se uporabi površine obstoječe regionalne ceste R3-652/1457 Moravče–Čatež–Trebnje (Pluska) med krajema Breza in Zidani Most. Na tem delu se uredi tudi dostopna pot do zemljišč.

Križišča in priključki

(6) Izgradijo se tri križišča – dve štiri-kraki in eno tri-krako ter dva hišna priključka (za objekte Gorenja Nemška vas 3 in Gorenja Nemška vas 3a).

(7) V križišču K1 naj se sekajo preurejena regionalna cesta R2-448/0220 Pluska–Trebnje, nova navezovalna cesta in deviacija dostopne ceste do Belšinje vasi. Klasično štirikrako krožno križišče naj ima zunanji premer Dz=40 m, s cestiščem krožnega dela krožišča širine 7 m in dodatnimi povoznimi tlakovanimi površinami širine 3 m. Pešci in kolesarji v krožišču naj bodo vodeni izven nivojsko, ob samem krožnem delu krožišča.

(8) V križišču K2 naj se sekajo preurejena regionalna cesta R3-652/1457 Moravče–Čatež–Trebnje (Pluska), nova navezovalna cesta in deviacija dostopne ceste do Gorenje Nemške vasi. Zasnovano naj bo kot klasično štirikrako krožno križišče zunanjega premera Dz=34 m, s cestiščem krožnega dela krožišča široko 6 m in dodatnimi povoznimi, tlakovanimi površinami širine 2 m.

(9) Križišče K3 naj bo trikrako. Na regionalno cesto R2-448/0220 Pluska–Trebnje naj se priključi dostopna cesta za del naselja Zidani Most. Ob dostopni cesti naj se uredijo površine za kolesarje in pešce.

Tolerance

(10) Elementi, navedeni v tč. 2, 3, 4, 5, 6, 7, 8, 9 se lahko tudi spremenijo, v kolikor so tehnično ali investicijsko utemeljeni in spremembe izhajajo iz določil tč. 1.«.

106. člen

V tabeli v prvem odstavku 213. člena se za zadnjo vrstico doda nova vrstica, ki se glasi:

»

Kakovost tal	Št. nelegalnih odlagališč odpadkov

«.

Za prvim odstavkom 213. člena se doda nov drugi odstavek, ki se glasi:

»Občina mora obveščati pristojne službe o stanju okolja in izvedenih omilitvenih ukrepih kot izhaja iz okoljskega poročila. Pritožbe v zvezi z vplivi iz okolja sprejema občinska služba pristojna za področje okolja. Pritožbe obravnava v skladu s splošnim upravnim postopkom tako, da bo zagotovljeno spoštovanje veljavne zakonodaje na tem področju.«.

107. člen

Druga alineja 218. člena se spremeni tako, da se glasi:

»– Odlok o spremembah in dopolnitvah zazidalnega načrta Cviblje (Uradni list RS, št. 109/05, 51/09 in 39/15) in Obvezna razlaga druge alineje 46. člena Odloka o spremembah in dopolnitvah zazidalnega načrta Cviblje (Uradni list RS, št. 76/08),«.

Deveta alineja 218. člena se spremeni tako, da se glasi:

»– Odlok OPPN Industrijska cona Trebnje (Uradni list RS, št. 14/13 in 57/18),«

Na koncu enajste alineje 218. člena se pika nadomesti z vejico.

Za enajsto alinejo se dodajo nove dvanajsta, trinajsta, štirinajsta, petnajsta, šestnajsta, sedemnajsta, osemnajsta, devetnajsta, dvajseta in enaindvajseta alineja, ki se glasijo:

»– Odlok o občinskem podrobnem prostorskem načrtu za stanovanjsko sosesko DTR-016 SS Trebnje (Uradni list RS, št. 44/14),

– Odlok o občinskem podrobnem prostorskem načrtu za poslovni kompleks ŠEN-004 IG v Šentlovrencu (Uradni list RS, št. 63/14),

– Odlok o občinskem podrobnem prostorskem načrtu za »stanovanjsko sosesko v vasi Dobrava (DOB-015 SS)« (Uradni list RS, št. 17/15),

– Odlok o občinskem podrobnem prostorskem načrtu za GOSPODARSKO CONO ČATEŽ (Uradni list RS, št. 49/16),

– Odlok o občinskem podrobnem prostorskem načrtu za poslovno-logistično cono Bič (Bič-003)-južni del (Uradni list RS, št. 57/16),

– Odlok o občinskem podrobnem prostorskem načrtu za sanacijo neskladnih in nelegalnih gradenj na območju Občine Trebnje (Uradni list RS, št. 14/18),

– Odlok o občinskem podrobnem prostorskem načrtu za območje objekta VTD na Čatežu (Uradni list RS, št. 14/18),

– Odlok o občinskem podrobnem prostorskem načrtu za trgovski objekt (Uradni list RS, št. 14/18),

– Odlok o občinskem podrobnem prostorskem načrtu za trgovsko-industrijsko cono Trebnje (1. faza) (Uradni list RS, št. 14/18) in

– Odlok o občinskem podrobnem prostorskem načrtu Kulturni center Trebnje (Uradni list RS, št. 43/18).«.

108. člen

Prva alineja 219. člena se spremeni tako, da se glasi:

»– Uredba o lokacijskem načrtu za smer avtoceste Karavanke–Obrežje, na odseku Bič–Korenitka (Uradni list RS, št. 55/01 in 42/03),«.

Šesta alineja 219. člena se spremeni tako, da se glasi:

»– Uredba o državnem lokacijskem načrtu za daljnovod 2x110kV RTP Grosuplje–RTP Trebnje (Uradni list RS, št. 71/10 in 55/12 – popr.),«.

Za šesto alinejo 219. člena se doda nova sedma alineja, ki se glasi:

»– Lokacijski načrt za avtocesto na odseku Korenitka–Pluska (Uradni list RS, št. 42/03-2016, 33/07-1761 – ZPNačrt, 80/10-4305 – ZUPUDPP).«.

109. člen

Grafični prikazi Občinskega prostorskega načrta (Uradni list RS, št. 50/13, 35/14 – popr.) in grafični prikazi prvih (1) sprememb in dopolnitev OPN Trebnje (Uradni list RS, št. 49/16) se spremenijo v naslednjih vsebinah:

Naslovnica

– Vsebina grafičnega dela OPN

– Strateški del OPN

• karta 4.3: Prikazi usmeritev za določitev namenske rabe zemljišč

– Izvedbeni del OPN

• 221 Pregledna karta občine z razdelitvijo na liste, merilo 1:50.000

• 222 Pregledna karta Občine Trebnje s prikazom osnovne namenske rabe in ključnih omrežij gospodarske javne infrastrukture, merilo 1:50.000

• 223 Prikaz območij urejanja prostora, osnovne oziroma podrobnejše namenske rabe prostora in prostorskih izvedbenih pogojev, merilo 1:5.000, (nadomestijo se karte 02, 03, 05, 06, 07, 08, 09, 11, 12, 13, 14, 15, 16, 17, 18, 19, 21, 22, 23, 24, 25, 26, 27, 28, 30, 31, 32, 33, 34, 35)

• 224 Prikaz enot urejanja prostora in gospodarske javne infrastrukture, merilo 1:5.000, (nadomestijo se karte 02, 03, 05, 06, 07, 08, 09, 11, 12, 13, 14, 15, 16, 17, 18, 19, 21, 22, 23, 24, 25, 26, 27, 28, 30, 31, 32, 33, 34, 35)

– Legenda

II. PRILOGE OPN

32 Prikaz stanja prostora, ki vsebuje:

322 Grafične prikaze:

3220 naslovnica

3221 pregledna karta občine z razdelitvijo na liste, M1:50.000, list 00

3222 grafični prikaz rabe prostora, M 1:5.000, listi 01 do 40

3223 grafični prikaz varstvenih režimov in prikaz gospodarske javne infrastrukture, M 1.5.000, listi 01 do 40

3224 meja območja prostorskega akta, M1:50.000

3225 Legenda

110. člen

Spremenijo se naslednje tabele, ki so sestavni del Občinskega prostorskega načrta (Uradni list RS, št. 50/13, 35/14 – popr.) in prvih (1) sprememb in dopolnitev OPN Trebnje (Uradni list RS, št. 49/16):

– Tabela 1-1: Enote urejanja prostora – naselja,

– Tabela 1-2: Enote urejanja prostora – odprti prostor,

– Tabela 1-3: Enote urejanja prostora – mineralne surovine,

– Tabela 2-1: Območja urejanja z OPPN,

– Tabela 3: Nezahtevni objekti,

– Tabela 4: Enostavni objekti,

– Tabela 5: Začasni objekti.

III. PREHODNE IN KONČNE DOLOČBE

111. člen

Uradno začeti postopki izdaje gradbenih dovoljenj se nadaljujejo in končajo po prostorskih izvedbenih aktih, ki so veljali do uveljavitve SD02OPN, razen če pravni akti, ki so temu odloku po hierarhiji nadrejeni, določajo drugače.

112. člen

SD02OPN so na vpogled na Občini Trebnje in na spletnem portalu www.trebnje.si.

113. člen

Določbe tega odloka se tolmači na podlagi obrazložitve odloka, ki je sestavni del prostorskega akta. Strokovna pojasnila daje pristojna strokovna služba Občine Trebnje. Uradne razlage tega odloka sprejema občinski svet.

114. člen

Ta odlok začne veljati petnajsti dan po objavi v Uradnem listu Republike Slovenije.

Št. 007-17/2018
Trebnje, dne 7. novembra 2018

Župan
Občine Trebnje
Alojzij Kastelic l.r.

DOL PRI LJUBLJANI

3562. Odlok o nadomestilu za uporabo stavbnega zemljišča v Občini Dol pri Ljubljani

Na podlagi VI. poglavja in 41. člena Zakona o stavbnih zemljiščih (Uradni list SRS, št. 18/84 s spremembami in dopolnitvami; v nadaljevanju: ZSZ), 55. člena Zakona o izvrševanju proračunov Republike Slovenije za leti 2018 in 2019 (Uradni list RS, št. 71/17), določb 218.–218.d člena Zakona o graditvi objektov (Uradni list RS, št. 102/04 – uradno prečiščeno besedilo, 14/05 – popr., 92/05 – ZJC-B, 93/05 – ZVMS, 111/05 – odl. US, 126/07, 108/09, 61/10 – ZRud-1, 20/11 – odl. US, 57/12, 101/13 – ZDavNepr, 110/13, 19/15, 61/17 – GZ in 66/17 – odl. US) ter 15. člena Statuta Občine Dol pri Ljubljani (Uradni list RS, št. 3/18 – UPB2) je Občinski svet Občine Dol pri Ljubljani na 19. redni seji dne 7. 11. 2018 sprejel

O D L O K
o nadomestilu za uporabo stavbnega zemljišča v Občini Dol pri Ljubljani

I. SPLOŠNE DOLOČBE

1. člen

V Občini Dol pri Ljubljani (v nadaljevanju: Občina) se skladno s tem odlokom sprejmejo podlage za odmero nadomestila za uporabo stavbnega zemljišča (v nadaljevanju: nadomestilo), ki določajo:

– lego in namembnost ter smotrno izkoriščanje stavbnega zemljišča,

– opremljenost stavbnega zemljišča s komunalnimi in drugimi objekti in napravami in možnost priključitve za te objekte in naprave,

– izjemne ugodnosti v zvezi s pridobivanjem dohodka v gospodarskih dejavnostih,

– merila za oprostitev plačevanja nadomestila.

2. člen

Za potrebe odmere nadomestila se uporabijo podatki uradnih evidenc s področja registra nepremičnin in katastra stavb in zemljiškega katastra.

II. ZAZIDANA IN NEZAZIDANA STAVBNA ZEMLJIŠČA

3. člen

Kot stavbna zemljišča se štejejo zazidana in nezazidana stavbna zemljišča.

a) Zazidana stavbna zemljišča

Kot zazidana stavbna zemljišča se štejejo zemljiške parcele z zgrajenimi stavbami in gradbenimi inženirskimi objekti, ki niso objekti gospodarske javne infrastrukture. Nadomestilo za uporabo zazidanega stavbnega zemljišča se plačuje od stanovanjske oziroma poslovne površine stavbe.

Če določena stavba ali gradbeni inženirski objekt, ki ni objekt gospodarske javne infrastrukture, gradbene parcele nima določene, se za zazidano stavbno zemljišče šteje del zemljiške parcele, na katerem stoji stavba (fundus) ali gradbeni inženirski objekt, pomnožen s faktorjem 1,5.

Nadomestilo za uporabo zazidanega stavbnega zemljišča se odmeri tudi za nelegalne gradnje.

Stanovanjska površina je čista tlorisna površina zaprtih prostorov stanovanja (med drugim se med ta štejejo tudi hodniki, stopnišča, podstrešja, klet, shramba, pralnica, delavnica itd.) ter čista tlorisna površina garaže. Poslovna površina je čista tlorisna površina poslovnega prostora in vseh prostorov, ki so funkcionalno povezani s poslovnim prostorom.

Poslovne površine so tudi površine zemljišč, ki so namenjene poslovni dejavnosti, kot so nepokrita skladišča, parkiri-

šča, delavnice na prostem in podobno. V kolikor se kot zunanje poslovne površine uporabljajo tudi zemljišča izven parcele objekta, se nadomestilo zanje odmeri na enak način kot za površine, ki se nahajajo znotraj parcele objekta.

b) Nezazidana stavbna zemljišča

Kot nezazidana stavbna zemljišča se štejejo tista zemljišča, za katera je z izvedbenim prostorskim aktom določeno, da je na njih dopustna gradnja objektov, razen objektov gospodarske javne infrastrukture, če je za njih zagotovljena oskrba s pitno vodo in energijo, odvajanje odplak in odstranjevanje odpadkov ter dostop na javno pot (v nadaljevanju: oskrba). Šteje se, da je oskrba zagotovljena, če stavbna zemljišča ležijo v enoti urejanja v kateri je zagotovljena oskrba, četudi za posamezno parcelo še niso izvedeni priključki na parcelo in se oskrba še ne izvaja.

Za nezazidano stavbno zemljišče se štejejo tudi zemljiške parcele, za katere je z lokacijskim načrtom določeno, da so namenjene za površinsko izkoriščanje mineralnih surovin:

– če je z lokacijskim načrtom določeno, da se po opustitvi izkoriščanja na njih izvede sanacija tako, da se namenijo za gradnjo, ali

– če je za takšno izkoriščanje na njih že podeljena koncesija, vendar se z izkoriščanjem na njih še ni začelo, ali

– če se je z izkoriščanjem na njih že prenehalo in je z lokacijskim načrtom določeno, da se po opustitvi izkoriščanja izvede sanacija tako, da se vzpostavi prejšnje stanje oziroma da se na njih uredijo kmetijska zemljišča ali gozd, takšna sanacija pa še ni izvedena.

III. OBMOČJA, KJER SE PLAČUJE NADOMESTILO

4. člen

Območja, kjer se plačuje nadomestilo so:

– I. območje, ki obsega naselja: Dol, Videm in Dolsko ter območji zazidalnih otokov BI 8/1 – REAKTOR (Brinje) in BM 8/1 – RTP BERIČEVO (Beričevo);

– II. območje, ki obsega naselja: Brinje, Beričevo, Zaboršt pri Dolu, Zajelše, Kleče pri Dolu, Podgora pri Dolskem, Petelinje, Kamnica, Laze pri Dolskem razen območja od hišne številke 37 do 46, Senožeti, Vinje, Osredke, Križevska vas, Klopce, Zagorica in Vrh pri Dolskem;

– III. območje, ki obsega naselje: območje Laz od hiš št. 37 do 46.

Nadomestilo se plačuje tudi na območjih izven poselitvenih območij, če gre za stavbno zemljišče ali nelegalno gradnjo.

IV. MERILA ZA DOLOČITEV VIŠINE NADOMESTILA

5. člen

Nadomestilo za uporabo stavbnega zemljišča se določi po naslednjih merilih:

1. Opremljenost stavbnega zemljišča s komunalnimi objekti in napravami individualne rabe:

Infrastruktura	Število točk
Vodovodno omrežje	150
Električno omrežje	100
Javna kanalizacija	200
Toplovod	350
Plinovod	150
Telefonsko omrežje	150
KATV omrežje	100

2. Opremljenost stavbnega zemljišča s komunalnimi objekti in napravami skupne rabe:

Infrastruktura	Število točk
Makadamska cesta	100
Asfaltna cesta	150
Javna razsvetljava	100

Šteje se, da je opremljenost zagotovljena, če je zagotovljena v enoti urejanja v kateri se nahaja zemljišče znotraj 100 m oddaljenosti.

V. NAMEMBNOST STAVBNIH ZEMLJIŠČ

6. člen

Za določitev nadomestila se, poleg meril iz 5. člena tega odloka, upoštevajo še naslednja merila:

1. Namen uporabe stavbnega zemljišča:

	I. območje/ točke	II. območje/ točke	III. območje/ točke
stanovanja	400	300	200
stanovanjski prostori v katerih se izvaja poslovna dejavnost	450	350	250
počitniški objekti	800	600	400
nezazidana stavbna zemljišča za katera še ni znana vrsta dejavnosti oziroma namen uporabe	400	300	200

Domneva se, da se v stanovanju izvaja poslovna dejavnost, če je v njem sedež poslovnega subjekta. Če zavezanec dokaže, da se poslovna dejavnost ne opravlja na sedežu poslovnega subjekta, se nadomestilo odmeri kot za stanovanja.

2. Smotrnost uporabe stavbnega zemljišča:

	I. območje/ točke	II. območje/ točke	III. območje/ točke
individualne samostojne hiše	200	100	50
vrstne hiše	150	50	–
blokovna gradnja	100	–	–

Za objekte za poslovne, storitvene in gospodarske namene se poleg meril iz 5. člena tega odloka upoštevajo še naslednja merila:

3. Vrsta dejavnosti oziroma namen uporabe se točkuje po naslednji tabeli:

	DEJAVNOST	I. območje/ točke	II. območje/ točke	III. območje/ točke
A	Nezazidana stavbna zemljišča za katera še ni znan namen uporabe	1000	750	350
B	Kmetijska proizvodnja in lov ter z njima povezane storitve Gozdarstvo Ribištvo in gojenje vodnih organizmov Založništvo Dejavnosti v zvezi s filmi, video- in zvočnimi zapisi Kulturne in razvedrilne dejavnosti Dejavnost knjižnic, arhivov, muzejev in druge kulturne dejavnosti	1200	750	500

	Raziskovalno razvojno delo Državni organi, lokalne skupnosti, politične stranke Izobraževanje, znanstveno raziskovalna dejavnost, šport in rekreacija Organizirano varstvo otrok in mladine in socialno varstvo			
C	Proizvodnja tobačnih izdelkov Obdelava in predelava lesa, proizvodnja izdelkov iz lesa, plute, slame in protja, razen pohištva Proizvodnja električnih naprav Proizvodnja drugih strojev in naprav Oskrba z električno energijo, plinom in paro Zbiranje, prečiščevanje in distribucija vode Gradnja stavb Gradnja inženirskih objektov Specializirana gradbena dela Trgovina z motornimi vozili in popravila motornih vozil Posredništvo in trgovina na debelo, razen z motornimi vozili Trgovina na drobno, razen z motornimi vozili Poštna in kurirska dejavnost Gostinske nastanitvene dejavnosti Dejavnost strežbe jedi in pijač	2800	2200	1600
D	Pridobivanje premoga Pridobivanje surove nafte in zemeljskega plina Pridobivanje rud Pridobivanje rudnin in kamnin Storitve za rudarstvo Proizvodnja usnja, usnjenih in sorodnih izdelkov Proizvodnja papirja in izdelkov iz papirja Proizvodnja koksa in naftnih derivatov Proizvodnja kemikalij, kemičnih izdelkov Proizvodnja farmacevtskih surovin in preparatov Proizvodnja izdelkov iz gume in plastičnih mas Proizvodnja nekovinskih mineralnih izdelkov Proizvodnja kovin Proizvodnja kovinskih izdelkov, razen strojev in naprav Proizvodnja motornih vozil, prikolic in polprikolic Proizvodnja drugih vozil in plovil Ravnanje z odplakami Zbiranje in odvoz odpadkov ter ravnanje z njimi, pridobivanje sekundarnih surovin Saniranje okolja in drugo ravnanje z odpadki Kopenski promet, cevovodni transport Vodni promet Zračni promet Skladiščenje in spremljajoče prometne dejavnosti	6250	5200	3900
E	Ostale dejavnosti, ki niso zajete drugje	1600	1200	800

Pri določanju dejavnosti oziroma namena uporabe objektov pod to točko se upošteva pretežen namen uporabe objekta in se ga kot takega uvrstiti v klasifikacijsko enoto ne glede morebiten primer, da je v določenem delu istega objekta namen uporabe drugačen.

4. Nepokrita skladišča, javna parkirišča, za katera se plačuje parkirnina in najemnina, parkirni prostori gospodarskih subjektov, pravnih oseb in društev, ki se ukvarjajo s pridobitno dejavnostjo, delavnice na prostem, teniška igrišča, odprti bazeni in kampi, so po tem odloku poslovne površine in se jih točkuje po vrsti dejavnosti, kot to določa tretja točka 6. člena tega odloka. Za navedene površine se obračuna kot površina 30 % pozidanih površin.

5. Nadomestilo za začasno uporabo javnih površin se plačuje za stojnice, kioske, točilnice na prostem, zabavišča na prostem, in za druge prireditve, s katerimi se ustvarja dohodek in se ovrednoti z naslednjim številom točk:

I. območje/točk	II. območje/točk	III. območje/točk
200	150	100

Nadomestilo za uporabo javnih površin se plačuje po dnevih uporabe. Točkam iz prejšnjega odstavka se prištejejo tudi točke komunalnega opremljanja. Vsota točk se pomnoži s številom dni in z dnevno vrednostjo točke za izračun nadomestila iz 8. člena tega odloka ter m^2 zasedene javne površine.

VI. IZJEMNE UGODNOSTI

7. člen

Pri stavbnih zemljiščih nestanovanjskih stavb in objektov se za uporabo stavbnih zemljišč za I., II. in III. območje upoštevajo izjemne ugodnosti v zvezi z možnostjo pridobivanja dohodka, ki je posledica izjemno ugodnih lokacij stavbnega zemljišča.

Dodatne točke za vrednotenje nadomestila na izjemno ugodnih lokacijah se obračunajo za I., II. in III. območje po sledeči tabeli:

I. območje	II. območje	III. območje
200 točk	150 točk	100 točk

Za tovrstna stavbna zemljišča se zavezancem poleg vsote točk iz 5. in 6. člena tega odloka skladno z zgornjo tabelo prištejejo dodatne točke.

Določila 7. člena ne veljajo za objekte neprofitnih organizacij ter upravne stavbe (pisarne lokalne ter krajevne skupnosti, državno upravne stavbe, sodišča …).

Grafična priloga izjemne ugodnosti lokacije je na vpogled pri občinskem upravnem organu, pristojnem za nadomestilo.

VII. ODMERA NADOMESTILA ZA UPORABO STAVBNEGA ZEMLJIŠČA

8. člen

Vrednost točke se določi z natančnostjo 6 decimalnih mest. Izhodiščna vrednost točke za leto 2019 znaša 0,000603 EUR.

Vrednost točke za naslednje leto se valorizira na podlagi indeksa rasti cen na drobno po podatkih Zavoda za statistiko Republike Slovenije. Valorizirano vrednost točke za izračun nadomestila za uporabo stavbnega zemljišča določi župan s sklepom.

9. člen

Letna višina nadomestila po merilih tega odloka se določi tako, da se skupno število točk, ki jih da seštevek točk iz 5., 6. in 7. člena tega odloka pomnoži s površino objekta oziroma nezazidanega stavbnega zemljišča in pomnoži z vrednostjo točke za izračun nadomestila, določene skladno s 8. členom tega odloka.

Površino objekta oziroma nezazidanega stavbnega zemljišča se določi skladno s podatki zemljiškega katastra, katastra stavb in evidence nepremičnin, ki jih vse vodi GURS. Pri objektih se kot površina vzame podatke o neto tlorisni površini (NTP), in sicer samo za zaprte prostore.

Višina nadomestila za stanovanjske in poslovne prostore se določi tako, da se skupno število točk iz 5., 6. in 7. člena odloka pomnoži s površino (v m²) stanovanjskih in poslovnih prostorov in z vrednostjo točke za izračun nadomestila.

Višina nadomestila za zazidano gradbeno parcelo znotraj površin za stanovanja in spremljajoče dejavnosti se določi tako, da se skupno število točk iz 5., 6. in 7. člena odloka pomnoži s površino (v m²) gradbene parcele in z vrednostjo točke za izračun nadomestila v višini 10 % izračunane vrednosti skladno s 5., 6. ter 7. členom tega odloka.

Višina nadomestila za zazidano gradbeno parcelo znotraj površin za obrtno-podjetniške, proizvodne in poslovne dejavnosti (BI 8/1, BM 8/1, BP 9/1 in BP 9/2, MP 11/1, BM 9/1) se določi tako, da se skupno število točk iz 5., 6. in 7. člena odloka pomnoži s površino (v m²) gradbene parcele in z vrednostjo točke za izračun nadomestila v višini 20 % izračunane vrednosti skladno s 5., 6. ter 7. členom tega odloka.

Višina nadomestila za nezazidano stavbno zemljišče znotraj površin za stanovanja in spremljajoče dejavnosti se določi tako, da se skupno število točk iz 5., 6. in 7. člena odloka pomnoži s površino (v m²) za nezazidano stavbno zemljišče in z vrednostjo točke za izračun nadomestila v višini 10 % izračunane vrednosti skladno s 5., 6. ter 7. členom tega odloka.

Višina nadomestila za nezazidano stavbno zemljišče znotraj površin za obrtno-podjetniške, proizvodne in poslovne dejavnosti (BI 8/1, BM 8/1, BP 9/1 in BP 9/2, MP 11/1, BM 9/1) se določi tako, da se skupno število točk iz 5., 6. in 7. člena pomnoži s površino (v m²) za nezazidano stavbno zemljišče in z vrednostjo točke za izračun nadomestila v višini 30 % izračunane vrednosti skladno s 5., 6. ter 7. členom tega odloka.

VIII. PLAČILO NADOMESTILA

10. člen

Zavezanec za plačilo nadomestila je pravna ali fizična oseba, ki je neposredni uporabnik zemljišča, stavbe ali dela stavbe. Domneva se, da je uporabnik lastnik nepremičnine. Če lastnik ni hkrati tudi uporabnik, mora v roku 15 dni po nastanku pravne podlage s katero preide pravica uporabe na drugo osebo, o tem, kdo ima pravico uporabe, obvestiti občino ter ji o tem predložiti tudi dokazilo.

Nadomestilo se obračunava zavezancem iz prvega odstavka tega člena vse do trenutka dokler Občina Dol pri Ljubljani ne dobi pisnega obvestila o novem zavezancu.

Vsa sredstva zbrana iz plačil nadomestila za uporabo stavbnih zemljišč so prihodek proračuna Občine Dol pri Ljubljani.

11. člen

Nadomestilo se odmerja enkrat letno.

Odločbo o odmeri nadomestila izda zavezancu pristojni državni organ zadolžen za področje davkov – Finančna uprava RS (v nadaljevanju: FURS).

FURS izda zavezancem odločbe o odmeri nadomestila oziroma določi obroke nadomestila za tekoče leto na podlagi vrednosti točke, meril za izračun nadomestila ter drugih podatkov, ki jih posreduje Občina Dol pri Ljubljani.

12. člen

Za vse aktivnosti v zvezi z odmero, evidentiranje plačil, izterjavo, odpisom zaradi neizterljivosti, zastaranja in plačila obresti v zvezi z nadomestilom se uporabljajo določbe zakona, ki ureja davčni postopek.

13. člen

Zavezanci so dolžni v roku petnajst dni po spremembi prijaviti občinski upravi Občine Dol pri Ljubljani nastanek obveznosti plačila nadomestila po tem odloku in vse spremembe, ki vplivajo na odmero nadomestila. Če nastane sprememba med letom, se le-ta upošteva od prvega dne v naslednjem mesecu, ko je sprememba nastala.

Kolikor zavezanci sami ne javijo nastalih sprememb, Občina Dol pri Ljubljani sama ažurira in dopolni evidenco zavezancev, v kolikor ugotovi spremembo.

IX. OPROSTITVE PLAČIL NADOMESTILA

14. člen

Nadomestilo za uporabo stavbnega zemljišča se ne plačuje za:

– objekte in zemljišča, ki se uporabljajo za potrebe obrambe, zaščite, reševanja in pomoči;

– objekte tujih držav, ki jih uporabljajo tuja diplomatska in konzularna predstavništva ali v njih stanuje njihovo osebje;

– objekte mednarodnih in meddržavnih organizacij, ki jih uporabljajo te organizacije ali v njih stanuje njihovo osebje, če ni v mednarodnem sporazumu drugače določeno;

– plačila nadomestila so ne glede na vrsto dejavnosti v celoti oproščene pravne osebe, registrirane na podlagi določb Zakona o društvih, ki imajo podeljen status delovanja v javnem interesu in

– stavbe, ki jih uporabljajo verske skupnosti za svojo versko dejavnost.

15. člen

Nadomestilo se ne plačuje za objekte in zemljišča v lasti Občine Dol pri Ljubljani, ki so namenjeni za opravljanje dejavnosti občinske uprave in za druge dejavnosti v javnem interesu ter za občinske javne površine.

16. člen

Zavezanci – fizične osebe so na lastno pisno zahtevo (vloga za oprostitev) lahko oproščeni plačila nadomestila za dobo petih let, če so kupili novo stanovanje kot posamezen del stavbe ali zgradili, dozidali ali nadzidali družinsko stanovanjsko hišo, če je bil za to plačan komunalni prispevek.

Možnost petletne oprostitve iz prejšnjega odstavka prične teči z dnem začetka uporabe nepremičnine iz prejšnjega odstavka, vendar ne kasneje kot z dnem prve prijave prebivališča na tej nepremičnini in se izteče z dnem poteka petih let. Zave-

zancu se prizna oprostitev od dneva ko vloži popolno vlogo, do poteka petletnega obdobja iz prejšnjega stavka.

Do oprostitve niso upravičeni pravni nasledniki zavezancev iz prvega odstavka tega člena.

Sklep o oprostitvi plačila nadomestila izda občinska uprava.

17. člen

Zavezanci – fizične osebe so na lastno pisno zahtevo lahko oproščeni plačila nadomestila tudi, če prejemajo stalno socialno pomoč. V tem primeru mora zavezanec predložiti pisno mnenje Centra za socialno delo.

Sklep o oprostitvi plačila nadomestila izda na podlagi pisne zahteve zavezanca iz prejšnjega člena in na podlagi predhodnega mnenja občinske uprave župan Občine Dol pri Ljubljani.

18. člen

Plačevanje nadomestila za uporabo zazidanega stavbnega zemljišča v primeru nelegalne gradnje ne vpliva na njeno legalizacijo oziroma na izdajo in izvršitev inšpekcijskega ukrepa po določbah zakona o graditvi objektov.

Obveznost plačevanja nadomestila za uporabo zazidanega stavbnega zemljišča preneha, ko se stavba oziroma del stavbe, ki je bil zgrajen brez gradbenega dovoljenja, odstrani in vzpostavi prejšnje stanje in ko investitor oziroma lastnik zemljišča, na katerem je stala takšna stavba oziroma del stavbe, to dejstvo sporoči občini, hkrati pa se uvede obveznost plačevanja nadomestila za uporabo nezazidanega stavbnega zemljišča, če leži takšno zemljišče na območju, za katerega je občina določila, da se na njem plačuje takšno nadomestilo. Če pa se za stavbo oziroma del stavbe, ki je bil zgrajen brez gradbenega dovoljenja, pridobi gradbeno dovoljenje oziroma se takšna gradnja legalizira, se takšna gradnja ne šteje za novo gradnjo in se zato s plačevanjem nadomestila za uporabo zazidanega stavbnega zemljišča nadaljuje.

X. KAZENSKE DOLOČBE

19. člen

Z globo od 200,00 € do 500,00 € se kaznuje za prekršek pravna oseba ali zasebnik, če občine ne obvesti v roku 15 dni o spremembi pravice uporabe nepremičnine.

Z globo od 200,00 € do 500,00 € se kaznuje tudi odgovorna oseba pravne osebe, ki stori prekršek iz prvega odstavka tega člena.

Z globo od 100,00 € do 200,00 € se kaznuje tudi fizična oseba, ki stori prekršek iz prvega odstavka tega člena.

20. člen

Nadzor nad izvajanjem določil tega odloka opravlja občinski inšpekcijski organ.

XI. PREDHODNE IN KONČNE DOLOČBE

21. člen

Z dnem uveljavitve tega odloka preneha veljati Odlok o nadomestilu za uporabo stavbnega zemljišča (Uradni list RS, št. 72/98, 101/00, 97/01, 68/03, 128/04, 100/05, 124/08), ki pa se uporablja do 31. 12. 2018.

22. člen

Ta odlok začne veljati petnajsti dan po objavi v Uradnem listu Republike Slovenije, uporabljati pa se začne od 1. 1. 2019 dalje.

Št. 0320-0005/2018-4
Dol pri Ljubljani, dne 7. novembra 2018

Župan
Občine Dol pri Ljubljani
mag. Janez Tekavc l.r.

3563. Odlok o turistični taksi v Občini Dol pri Ljubljani

Na podlagi 13., 17. in 50. člena Zakona o spodbujanju razvoja turizma (Uradni list RS, št. 13/18), 29. člena Zakona o lokalni samoupravi (Uradni list RS, št. 94/07 – uradno prečiščeno besedilo 2, 76/08, 79/09, 51/10, 40/12 – ZUJF, 14/15 – ZUUJFO, 11/18 – ZSPDSLS-1 in 30/18) in 15. člena Statuta Občine Dol pri Ljubljani (Uradni list RS, št. 3/18 – UPB-2) je Občinski svet Občine Dol pri Ljubljani na 19. redni seji dne 7. 11. 2018 sprejel

O D L O K
o turistični taksi v Občini Dol pri Ljubljani

I. SPLOŠNE DOLOČBE

1. člen

(vsebina)

(1) Odlok o turistični taksi v občini Dol pri Ljubljani (v nadaljevanju: odlok) določa:

– zavezance za plačilo, oprostitve ter višino turistične in promocijske takse,

– način plačevanja turistične takse,

– način vodenja evidence turistične in promocijske takse,

– nadzor in kazenske določbe.

(2) Odlok velja na turističnem območju, ki geografsko zaokrožuje območje Občine Dol pri Ljubljani.

2. člen

(pristojnost)

Za izvajanje tega odloka je pristojna občinska uprava Občine Dol pri Ljubljani.

II. ZAVEZANCI ZA PLAČILO, OPROSTITVE TER VIŠINA TURISTIČNE IN PROMOCIJSKE TAKSE

3. člen

(zavezanci)

Zavezanci za plačilo turistične takse so:

– državljani Republike Slovenije in tujci, ki prenočujejo v nastanitvenem obratu, ki jih opredeljuje Zakon o spodbujanju razvoja turizma (Uradni list RS, št. 13/18) (v nadaljevanju: ZSRT-1),

– lastniki počitniških hiš in počitniških stanovanj.

4. člen

(višina turistične takse)

(1) Turistična taksa za prenočitev na osebo na dan znaša 1,25 eurov, na osnovi slednje znaša promocijska taksa 0,31 eurov, skupna višina obeh taks znaša 1,56 eurov na osebo na dan.

(2) V primeru, ko je zavezanec za plačilo turistične takse upravičen do plačila turistične takse v višini 50 odstotkov, le-ta znaša 0,62 eurov za prenočitev na osebo na dan, na osnovi slednje znaša promocijska taksa 0,16 eurov, skupna višina obeh taks znaša 0,78 eurov na osebo na dan.

(3) Višina turistične takse, ki je opredeljena s tem členom odloka, se spremeni v sorazmerni višini, kot se zviša znesek turistične takse, ki jo uskladi Vlada Republike Slovenije v skladu s četrtim odstavkom 17. člena ZSRT-1. Spremembo občina objavi na svojih spletnih straneh, kjer opredeli tudi nov znesek turistične takse.

5. člen

(oprostitve plačila turistične takse)

(1) Plačila turistične in promocijske takse za prenočevanje so oproščeni zavezanci v skladu s prvim odstavkom 18. členu ZSRT-1.

(2) Zavezanci, ki so navedeni v drugem odstavku 18. členu ZSRT-1 so oproščeni plačila turistične takse za prenočevanje v višini 50 odstotkov.

6. člen

(dokazila za oprostitev)

(1) Kot dokazilo za oprostitev plačila turistične takse za učence, dijake in študente ter njihove vodje oziroma mentorje, za udeležbo na strokovnih ekskurzijah in podobnih oblikah dela, ki jih izvajajo na nepridobitni podlagi vzgojno-izobraževalne ustanove, se štejejo tiste vzgojno-izobraževalne ustanove, ki so kot take navedene na seznamu, ki je objavljen na spletni strani ministrstva pristojnega za izobraževanje. Nastanitveni obrat pred oprostitvijo plačila preveri ali je vzgojno-izobraževalna ustanove na seznamu in sledenje vpiše v evidenco iz 8. člena tega odloka.

(2) Do oprostitve plačila turistične takse so v skladu s šesto alinejo prvega odstavka 18. člena ZSRT-1 upravičene tiste osebe, ki se udeležijo letovanj, ki jih organizira društvo, ki delujejo v javnem interesu in ima o slednjem ustrezna dokazila, to je sklep pristojnega organa, ki je društvu dodelilo tak status in katerega sklep je veljaven na dan koriščenja prenočitev. Nastanitveni obrat pred oprostitvijo plačila turistične takse, preveri veljavnost takega sklepa in slednje vpiše v evidenco iz 8. člena tega odloka.

(3) Do oprostitve plačila turistične takse so v skladu z drugo alinejo drugega odstavka 18. člena ZSRT-1 upravičene zgolj tiste osebe, ki prenočijo v nastanitvenih obratih, ki so vključeni v mednarodno mrežo mladinskih prenočišč (IYHF), katerih članstvo za Slovenijo vodi Popotniško združenje Slovenije na svojih spletnih straneh (http://www.youth-hostel.si).

III. NAČIN PLAČEVANJA TURISTIČNE TAKSE

7. člen

(plačilo turistične in promocijske takse)

Turistično in promocijsko takso zavezanci, najkasneje do 25. dne v mesecu za pretekli mesec, nakažejo na račun Občine Dol pri Ljubljani TRR št.: SI56 0122 2422 3206 245, sklic: »00 in davčna št. zavezanca«, namen: »Turistična taksa«.

IV. VODENJE EVIDENCE TURISTIČNE IN PROMOCIJSKE TAKSE

8. člen

(evidenca turistične takse)

(1) Pravne osebe javnega in zasebnega prava, samostojni podjetniki posamezniki, sobodajalci in kmetje, ki sprejemajo turiste na prenočevanje morajo voditi evidenco o turistični taksi, ki se lahko vodi na podlagi knjige gostov, ki jo vodijo po zakonu, ki ureja prijavo prebivališča.

(2) Evidenca turistične takse poleg podatkov iz knjige gostov vsebuje še:

– podatek o številu prenočitev posameznega gosta,

– skupno vsoto pobrane turistične in promocijske takse za posameznega gosta;

– če je oseba oproščena plačila celotne ali dela turistične takse, mora biti v evidenci vpisan razlog oprostitve.

(3) Podatki v evidenci turistične takse se hranijo enako obdobje kot knjiga gostov, in sicer 1 leto po zaključku koledarskega leta. Hranijo se lahko v fizični ali elektronski obliki.

(4) Podatki o evidenci turistične takse morajo biti za vsakega posameznega gosta izpolnjeni najkasneje zadnji dan njegovega prenočevanja.

(5) Osebe iz prvega odstavka tega člena evidenco turistične takse vodijo elektronsko ali ročno.

V. NADZOR IN KAZENSKE DOLOČBE

9. člen

(nadzor)

(1) Nadzor nad izvajanjem tega odloka izvršuje pristojna občinska inšpekcija.

(2) Če pristojni inšpektor ugotovi, da so kršena določila tega odloka, kršitelju izreče globo in mu odredi, da se nepravilnosti odpravijo v roku, ki ga določi, odredi pa lahko tudi druge ukrepe, ki so potrebni za odpravo nepravilnosti.

10. člen

(kazenske določbe)

Glede kršitev določb tega odloka se smiselno uporabljajo določila ZSRT-1, ki to področje ureja v svojem VIII. poglavju.

VI. PREHODNE IN KONČNE DOLOČBE

11. člen

(prenehanje veljavnosti predpisov)

Z dnem uveljavitve tega odloka preneha veljati Odlok o turistični taksi v Občini Dol pri Ljubljani (Uradni list RS, št. 68/08).

12. člen

(uveljavitev nove turistične takse)

Do 31. 12. 2018 se zaračunava turistično takso za prenočevanje, kot jo opredeljuje Odlok o turistični taksi v Občini Dol pri Ljubljani (Uradni list RS, št. 68/08), od 1. 1. 2019 dalje pa se za višino turistične takse uporablja določila tega odloka, vključno s predpisano promocijsko takso.

13. člen

(veljavnost načina plačila turistične in promocijske takse)

Do drugačne objave na spletnih straneh Občine Dol pri Ljubljani se turistična in promocijska taksa plačujeta kot določeno v 7. členu tega odloka.

14. člen

(začetek veljavnosti)

Ta odlok začne veljati naslednji dan po objavi v Uradnem listu Republike Slovenije.

Št. 0320-0005/2018-3
Dol pri Ljubljani, dne 7. novembra 2018

Župan
Občine Dol pri Ljubljani
mag. Janez Tekavc l.r.

MIREN - KOSTANJEVICA

3564. Odlok o spremembah in dopolnitvah Odloka o proračunu Občine Miren - Kostanjevica za leto 2018

Na podlagi šestega odstavka 40. člena Zakona o javnih financah (Uradni list RS, št. 11/11 – UPB4) in 17. in 112. člena Statuta Občine Miren - Kostanjevica (Uradni list RS, št. 2/16 –

UPB, 62/16) je Občinski svet Občine Miren - Kostanjevica na 6. izredni seji dne 8. 11. 2018 sprejel

O D L O K
o spremembah in dopolnitvah Odloka o proračunu Občine Miren - Kostanjevica za leto 2018

1. člen

V Odloku o proračunu Občine Miren - Kostanjevica za leto 2018 (Uradni list RS, št. 14/17) se drugi odstavek 2. člena spremeni tako, da se glasi:

»Splošni del proračuna na ravni podskupin kontov se določa v naslednjih zneskih:

A.	BILANCA PRIHODKOV IN ODHODKOV	v EUR
Skupina/Podskupina kontov		Proračun leta 2018
I.	SKUPAJ PRIHODKI (70+71+72+73+74)	6.186.516
	TEKOČI PRIHODKI (70+71)	4.475.122
70	DAVČNI PRIHODKI	3.229.381
	700 Davki na dohodek in dobiček	2.773.457
	703 Davki na premoženje	363.992
	704 Domači davki na blago in storitve	91.832
	706 Drugi davki	100
71	NEDAVČNI PRIHODKI	1.245.741
	710 Udeležba na dobičku in dohodki od premoženja	816.498
	711 Takse in pristojbine	4.000
	712 Globe in druge denarne kazni	5.000
	714 Drugi nedavčni prihodki	420.243
72	KAPITALSKI PRIHODKI	313.420
	720 Prihodki od prodaje osnovnih sredstev	147.000
	722 Prihodki od prodaje zemljišč in neopredmetenih sredstev	166.420
73	PREJETE DONACIJE	77.563
	730 Prejete donacije iz domačih virov	77.563
74	TRANSFERNI PRIHODKI	1.211.271
	740 Transferni prihodki iz drugih javnofinančnih institucij	635.559
	741 Prejeta sr. iz drž. proračuna iz sredstev proračuna EU	575.712
78	PREJETA SREDSTVA IZ EVROPSKE UNIJE	109.140
	787 Prejeta sredstva od drugih evropskih institucij	109.140
II.	SKUPAJ ODHODKI (40+41+42+43)	6.458.683
40	TEKOČI ODHODKI	1.480.040
	400 Plače in drugi izdatki zaposlenim	420.145
	401 Prispevki delodajalcev za socialno varnost	68.375
	402 Izdatki za blago in storitve	970.182
	403 Plačila domačih obresti	21.338
41	TEKOČI TRANSFERI	1.901.088
	410 Subvencije	152.000
	411 Transferi posameznikom in gospodinjstvom	1.101.300
	412 Transferi neprofitnim organizacijam in ustanovam	165.676
	413 Drugi tekoči domači transferi	482.112
42	INVESTICIJSKI ODHODKI	3.020.555
	420 Nakup in gradnja osnovnih sredstev	3.020.555
43	INVESTICIJSKI TRANSFERI	57.000
	431 Inv. transf. prav. in fizič. osebam, ki niso pror. upor.	54.000
	432 Investicijski transferi proračunskim uporabnikom	3.000
III.	PRORAČUNSKI PRESEŽEK (PRIMANJKLJAJ) I.-II.	–272.167
B.	RAČUN FINANČNIH TERJATEV IN NALOŽB	
IV.	PREJETA VRAČILA DANIH POSOJIL IN PRODAJA KAPITALSKIH DELEŽEV (750+751+752)	0
75	PREJETA VRAČILA DANIH POSOJIL	0
	750 Prejeta vračila danih posojil	0
	751 Prodaja kapitalskih deležev	0
	752 Kupnine iz naslova privatizacije	0
V.	DANA POSOJILA IN POVEČANJE KAPITALSKIH DELEŽEV (440+441+442+443)	20.000
44	DANA POSOJILA IN POVEČANJE KAPITALSKIH DELEŽEV	20.000
	440 Dana posojila	0
	441 Povečanje kapitalskih deležev in finančnih naložb	0
	442 Poraba sredstev kupnin iz naslova privatizacije	0
	443 Povečanje namenskega premoženja v javnih skladih in drugih pravnih osebah javnega prava, ki imajo premoženje v svoji lasti	20.000
VI.	PREJETA MINUS DANA POSOJILA IN SPREMEMBE KAPITALSKIH DELEŽEV (IV.-V.)	–20.000
C.	RAČUN FINANCIRANJA	
VII.	ZADOLŽEVANJE (500)	123.743
50	ZADOLŽEVANJE	123.743
	500 Domače zadolževanje	123.743
VIII.	ODPLAČILA DOLGA (550)	182.482
55	ODPLAČILA DOLGA	182.482
	550 Odplačila domačega dolga	182.482
IX.	SPREMEMBA STANJA SREDSTEV NA RAČUNU (I.+IV.+VII.-II.-V.-VIII.)	–350.906
X.	NETO ZADOLŽEVANJE (VII.-VIII.)	–58.739
XI.	NETO FINANCIRANJE (VI.+X.-IX.)	272.166
	Stanje sredstev na računih dne 31. 12. preteklega leta	350.906

Posebni del proračuna sestavljajo finančni načrti neposrednih uporabnikov, ki so razdeljeni na naslednje programske dele: področja proračunske porabe, glavne programe in podprograme, predpisane s programsko klasifikacijo izdatkov občinskih proračunov. Podprogram je razdeljen na proračunske postavke, te pa na podskupine kontov in konte, določene s predpisanim kontnim načrtom.«

2. člen

V 5. členu se doda nova štirinajsta alineja tako, da se glasi:

»– Prihodki Krajevne skupnosti Orehovlje (prihodki od grobarin).«

3. člen

11. člen se spremeni tako, da se glasi:

»Če se zaradi neenakomernega pritekanja prejemkov izvrševanje proračuna ne more uravnovesiti, se lahko občina likvidnostno zadolži, vendar največ do višine 5 % vseh izdatkov zadnjega sprejetega proračuna. Znesek mora biti odplačan do konca proračunskega leta. O likvidnostni zadolžitvi odloča župan.

Občina se lahko zadolži za financiranje investicijskih projektov iz načrta razvojnih programov do višine 123.743,00 €, in sicer:

– na podlagi 54. člena Zakona o izvrševanju proračunov RS za leti 2018 in 2019 (Uradni list RS, št. 71/17) za sofinanciranje investicij v lokalno javno infrastrukturo in investicij za zadovoljevanje skupnih potreb in interesov prebivalcev občine, ki so uvrščene v načrte razvojnih programov občinskih proračunov za sofinanciranje projekta OB075-14-0003 – Vrtec Kostanjevica v višini 123.743,00 € (proračunska postavka 19001070).

Občina Miren - Kostanjevica za izpolnitev obveznosti javnih zavodov in javnih podjetij, katerih ustanoviteljica je, ter pravnih oseb, v katerih ima odločujoč vpliv na upravljanje, v letu 2018 ne bo izdajala poroštev.«

4. člen

Ta odlok začne veljati naslednji dan po objavi v Uradnem listu Republike Slovenije.

Št. 007-18/2018-1
Miren, dne 8. novembra 2018

Župan
Občine Miren - Kostanjevica
Mauricij Humar l.r.

3565. Odlok o spremembah in dopolnitvah Odloka o ustanovitvi Sveta CEROZ ter oblikovanju in določanju cen storitev obveznih občinskih gospodarskih javnih služb obdelave določenih vrst komunalnih odpadkov in odlaganja ostankov predelave ali odstranjevanja komunalnih odpadkov

Na podlagi četrtega in petega odstavka 61. člena Zakona o lokalni samoupravi (Uradni list RS, št. 94/07 – UPB2, 76/08, 79/09, 51/10, 40/12 – ZUJF, 14/15 – ZUUJFO in 11/18 – ZSPDSLS-1; ZLS), 59. in 60. člena Zakona o gospodarskih javnih službah (Uradni list RS, št. 32/93, 30/98 – ZZLPPO, 127/06, 38/10 – ZUKN in 57/11 – ORZGJS40), četrtega odstavka 17. in prvega odstavka 51. člena Direktive 2014/23/EU Evropskega parlamenta in Sveta z dne 26. februarja 2014 o podeljevanju koncesijskih pogodb (Uradni list EU, št. L 94/1), 17. člena Statuta Občine Miren - Kostanjevica (Uradni list RS, št. 2/16 – UPB, 62/16), in v skladu s Sporazumom o sodelovanju pri izvajanju gospodarskih javnih služb obdelave in odlaganja komunalnih odpadkov na Uničnem, z dne 19. 3. 2018, je Občinski svet Občine Miren - Kostanjevica na 6. izredni seji dne 8. 11. 2018 sprejel

O D L O K

o spremembah in dopolnitvah Odloka o ustanovitvi Sveta CEROZ ter oblikovanju in določanju cen storitev obveznih občinskih gospodarskih javnih služb obdelave določenih vrst komunalnih odpadkov in odlaganja ostankov predelave ali odstranjevanja komunalnih odpadkov

1. člen

Besedilo četrtega odstavka 23. člena se spremeni tako, da se glasi:

»(4) Občine morajo v desetih delovnih dneh po začetku veljavnosti tega odloka v smislu prvega in drugega odstavka tega člena imenovati člane Strokovne komisije. Če posamezna občina člana Strokovne komisije ne imenuje, se do imenovanja šteje, da soglaša z odločitvami Strokovne komisije, ki so sprejete v večini, določeni skladno s tem odlokom.«

2. člen

Drugi odstavek 24. člena se črta.

Dosedanji tretji in četrti odstavek postaneta drugi in tretji odstavek.

3. člen

Prvi odstavek 26. člena se spremeni tako, da se glasi:

»(1) Z dnem uveljavitve tega odloka preneha veljati:

– drugi odstavek 16. člena Odloka o načinu izvajanja obveznih občinskih gospodarskih javnih služb obdelave določenih vrst komunalnih odpadkov in odlaganja ostankov predelave ali odstranjevanja komunalnih odpadkov v Občini Miren - Kostanjevica (Uradni list RS, št. 23/17) v delu, ki se nanaša na potrditev cen javne službe obdelava in javne službe odlaganje.«

4. člen

Odlok začne veljati naslednji dan po objavi v Uradnem listu Republike Slovenije.

Št. 007-0011/2018-4
Miren, dne 8. novembra 2018

Župan
Občine Miren - Kostanjevica
Mauricij Humar l.r.

SLOVENJ GRADEC

3566. Sklep o javni razgrnitvi dopolnjenega osnutka sprememb in dopolnitev ureditvenega načrta Sotočje

Na podlagi 112. člena in tretjega odstavka 273. člena Zakona o urejanju prostora (ZUreP-2) in 16. člena Statuta Mestne občine Slovenj Gradec (Uradni list RS, št. 87/15 – uradno prečiščeno besedilo – Statut MOSG-UPB-2) je župan Mestne občine Slovenj Gradec sprejel

S K L E P

o javni razgrnitvi dopolnjenega osnutka sprememb in dopolnitev ureditvenega načrta Sotočje

1. člen

Mestna občina Slovenj Gradec z javnim naznanilom obvešča javnost, da se javno razgrne dopolnjeni osnutek sprememb in dopolnitev ureditvenega načrta Sotočje, ki ga je izdelalo podjetje LM PROJEKTI Podjetje za prostorsko, urbanistično in arhitekturno načrtovanje ter svetovanje, Peter Lojen, s.p., Goriška 2, 3320 Velenje in povzetek za javnost.

2. člen

Gradivo iz prejšnjega člena bo javno razgrnjeno od vključno 20. novembra 2018 do vključno 20. decembra 2018 v avli Mestne občine Slovenj Gradec, Šolska ulica 5, p. 2380 Slovenj Gradec v delovnem času občinske uprave.

V času javne razgrnitve bo občinska uprava organizirala javno obravnavo, ki bo organizirana v sredo 28. novembra 2018 ob 15.00 uri v sejni sobi Mestne občine Slovenj Gradec, Šolska 5, 2380 Slovenj Gradec.

3. člen

S tem naznanilom Mestna občina Slovenj Gradec o poteku javne razgrnitve in javne obravnave obvešča tudi vse lastnike nepremičnin na območju, ki ga obravnava dopolnjen osnutek sprememb in dopolnitev ureditvenega načrta Sotočje.

4. člen

V okviru javne razgrnitve ima javnost pravico dajati pripombe in predloge na dopolnjen osnutek sprememb in dopolnitev ureditvenega načrta Sotočje. Pripombe in predloge se lahko do 20. decembra 2018 dajo pisno na mestih javne razgrnitve kot zapis na Obrazec za pripombe, lahko se jih pošlje na Urad župna Mestne občine Slovenj Gradec, Šolska 5, Slovenj Gradec ali posreduje na elektronski naslov info@slovenjgradec.si (v rubriko »zadeva« navesti ključne besede »SD UN Sotočje«). Obrazec za pripombe je na voljo na mestu javne razgrnitve in na spletni strani Mestne občine Slovenj Gradec.

Mestna občina Slovenj Gradec bo v roku 10 dni proučila pripombe in predloge javnosti in do njih zavzela stališče. Zavzeto stališče do pripomb, bo Mestna občina Slovenj Gradec objavila na svoji spletni strani.

Šteje se, da je pri dajanju pripomb in predlogov z navedbo imena in priimka ali drugih osebnih podatkov dan pristanek za objavo teh podatkov v stališču, ki bo objavljeno na zgoraj navedeni spletni strani. Osebe, ki ne želijo, da se v stališču objavijo njihova imena in priimki ali drugi osebni podatki, morajo to posebej navesti.

5. člen

Ta sklep se objavi v Uradnem listu Republike Slovenije, na spletni strani Mestne občine Slovenj Gradec (http://www.slovenjgradec.si) ter na oglasni deski Mestne občine Slovenj Gradec.

Št. 350-0014/2018
Slovenj Gradec, dne 9. novembra 2018

Župan
Mestne občine Slovenj Gradec
Andrej Čas l.r.

ŠMARJEŠKE TOPLICE

3567. Odlok o spremembah in dopolnitvah Odloka o ustanovitvi organa skupne občinske uprave – medobčinskega inšpektorata in redarstva

Na podlagi 3. člena Odloka o organizaciji in delovnih področjih občinske uprave Občine Šentjernej (Uradni vestnik Občine Šentjernej, št. 1/10, 11/11 in 10/17), 3. člena Odloka o organizaciji in delovnem področju Občinske uprave Občine Škocjan (Uradni list RS, št. 21/00 in 51/01), 3. člena Odloka o ustanovitvi občinske uprave Občine Šmarješke Toplice (Uradni list RS, št. 17/18) in 3. člena Odloka o organizaciji in delovnem področju občinske uprave Občine Kostanjevica na Krki (Uradni list RS, št. 55/07) so Občinski svet Občine Šentjernej dne 3. 10. 2018, Občinski svet Občine Škocjan dne 12. 6. 2018, Občinski svet Občine Šmarješke Toplice dne 19. 6. 2018 in Občinski svet Občine Kostanjevica na Krki dne 14. 6. 2018, v skladu z 49.a členom Zakona o lokalni samoupravi (Uradni list RS, št. 94/07 – uradno prečiščeno besedilo, 76/08, 79/09, 51/10, 40/12 – ZUJF, 14/15 – ZUUJFO in 11/18 – ZSPDSLS-1) sprejeli

O D L O K
o spremembah in dopolnitvah Odloka o ustanovitvi organa skupne občinske uprave – medobčinskega inšpektorata in redarstva

1. člen

V Odlok o ustanovitvi organa skupne občinske uprave – medobčinskega inšpektorata in redarstva (Uradni list RS, št. 57/12) se 12. člen spremeni tako, da se glasi:

»(1) Sredstva za delo skupne uprave in druga materialna sredstva zagotavljajo občine glede na število prebivalcev.

(2) Vodja skupne uprave do konca meseca septembra pridobi statistične podatke o številu prebivalcev občin ustanoviteljic za preteklo polletno obdobje in pripravi izračun odstotka zagotavljanja sredstev za delo skupne uprave za naslednje proračunsko leto, ki mora biti zaokrožen na dve decimalki in ga posreduje županom občin ustanoviteljic v potrditev.

(3) Odredbodajalec za sredstva finančnega načrta skupne uprave je župan sedežne občine, skrbnik prihodkov in odhodkov pa je vodja skupne uprave.

(4) Nakup opreme, ki je potrebna za delo skupne uprave, naroči v skladu s predpisi o javnem naročanju župan občine ustanoviteljice, v kateri ima skupna uprava sedež.

(5) Stroške za uporabo prostorov, v katerih ima skupna uprava sedež, stroške nabave in uporabe opreme, obratovalne stroške in stroške vzdrževanja si občine ustanoviteljice delijo v izračunanem odstotku, določenem v drugem odstavku tega člena.«

PREHODNE IN KONČNE DOLOČBE

2. člen

(1) Odlok se sprejme v enakem besedilu v vseh občinah ustanoviteljicah.

(2) Župani občin ustanoviteljic objavijo ta odlok v uradnih glasilih svoje občine v petnajstih dneh po sprejemu na seji občinskega sveta, ki je o odloku o ustanovitvi medobčinskega inšpektorata in redarstva zadnji odločal.

(3) Odlok začne veljati petnajsti dan po zadnji objavi, uporabljati pa se začne s 1. 1. 2019.

Št. 032-439/2018
Šentjernej, dne 4. oktobra 2018

Župan
Občine Šentjernej
Radko Luzar l.r.

Št. 223-4/2016-9
Škocjan, dne 12. junija 2018

Župan
Občine Škocjan
Jože Kapler l.r.

Št. 007-0008/2018-3
Šmarješke Toplice, dne 19. junija 2018

Županja
Občine Šmarješke Toplice
mag. Bernardka Krnc l.r.

Št. 061-6/2012
Kostanjevica na Krki, dne 14. junija 2018

Župan
Občine Kostanjevica na Krki
Ladko Petretič l.r.

TIŠINA

3568. Odlok o podelitvi koncesije za opravljanje javne službe v osnovni zdravstveni dejavnosti na področju splošne oziroma družinske medicine v Občini Tišina

Na podlagi drugega odstavka 44.a člena Zakona o zdravstveni dejavnosti /ZZDej/ (Uradni list RS, št. 23/05 – UPB,

15/08 – ZPacP, 23/08, 58/08 – ZZdrS-E, 77/08 – ZDZdr, 40/12 – ZUJF, 14/13, 88/16 – ZdZPZD in 64/17) in 16. člena Statuta Občine Tišina (Uradni list RS, št. 41/15) je Občinski svet Občine Tišina na 5. izredni seji dne 15. 11. 2018 sprejel

O D L O K
o podelitvi koncesije za opravljanje javne službe v osnovni zdravstveni dejavnosti na področju splošne oziroma družinske medicine v Občini Tišina

1. člen

(vsebina)

(1) Ta odlok je koncesijski akt, s katerim Občina Tišina, ob upoštevanju stanja in predvidenega razvoja mreže javne zdravstvene službe, določa vrsto, območje in predviden obseg opravljanja koncesijske dejavnosti, trajanje koncesije in možnost podaljšanja koncesijskega razmerja za opravljanje javne službe v osnovni zdravstveni dejavnosti.

(2) S tem odlokom kot koncesijskim aktom se določi tudi utemeljitev razlogov za podelitev koncesije, skladno z zakonom, ki ureja zdravstveno dejavnost.

2. člen

(vrsta koncesijske dejavnosti)

S tem odlokom kot koncesijskim aktom se ureja podelitev koncesije v osnovni zdravstveni dejavnosti na področju splošne oziroma družinske medicine na območju Občine Tišina, v predvidenem obsegu.

3. člen

(trajanje koncesije)

Koncesija se podeli za določen čas, in sicer za obdobje 15 let šteto od dneva začetka opravljanja koncesijske dejavnosti, z možnostjo podaljšanja na način in pod pogoji, ki jih določa zakon, ki ureja zdravstveno dejavnost.

4. člen

(razlog za podelitev koncesije)

Koncesija se podeli, ker javni zdravstveni zavod ne more zagotavljati opravljanja zdravstvene dejavnosti v obsegu, kot je določen z mrežo javne zdravstvene službe na območju Občine Tišina.

5. člen

(splošni pogoji za koncesionarja)

Javno službo v osnovni zdravstveni dejavnosti na področju splošne oziroma družinske medicine lahko opravljajo na podlagi koncesije domače in tuje pravne in fizične osebe, če izpolnjujejo pogoje določene z zakonom, podzakonskimi akti, odlokom ter drugimi predpisi, ki urejajo področje zdravstvene dejavnosti in javnih služb.

6. člen

(pooblastilo)

(1) Koncesija je pooblastilo, ki se podeli fizični ali pravni osebi za opravljanje javne zdravstvene službe na področju splošne oziroma družinske medicine.

(2) Zdravstveno dejavnost na področju splošne oziroma družinske medicine na podlagi koncesije opravlja koncesionar v svojem imenu in za svoj račun na podlagi pooblastila občine.

7. člen

(javni razpis)

(1) Koncesija se podeli na podlagi izvedenega javnega razpisa, ki se objavi na spletni strani občine in na portalu javnih naročil.

(2) Javni razpis mora, poleg podatkov glede na posebnost osnovne zdravstvene dejavnosti na področju splošne oziroma družinske medicine, vsebovati tudi podatke, ki jih določa zakon, ki ureja zdravstveno dejavnost.

8. člen

(razpisna dokumentacija)

(1) Razpisna dokumentacija mora biti pripravljena v skladu s tem odlokom. V primeru neskladja, veljajo določbe tega odloka.

(2) Razpisna dokumentacija se objavi na spletnih straneh občine ali portalu javnih naročil in mora vsebovati najmanj tisto vsebino, ki jo predpisuje zakon, ki ureja zdravstveno dejavnost.

9. člen

(pogoji za koncesionarja)

(1) Ponudnik mora za pridobitev in opravljanje koncesije izpolnjevati pogoje, ki jih določa zakon, ki ureja zdravstveno dejavnost in druge pogoje, opredeljene v razpisni dokumentaciji.

(2) Pri izboru koncesionarja občina upošteva merila, ki jih določa zakon, ki ureja zdravstveno dejavnost in druge okoliščine in merila, glede na posebnost osnovne zdravstvene dejavnosti na področju splošne oziroma družinske medicine, določene v razpisni dokumentaciji.

10. člen

(odločba o izbiri koncesionarja)

(1) Koncesijo podeli občinska uprava s soglasjem ministrstva, pristojnega za zdravje, z odločbo o izbiri koncesionarja.

(2) Medsebojna razmerja v zvezi z opravljanjem koncesije, občina in koncesionar uredita s koncesijsko pogodbo.

11. člen

(nadzor)

(1) Nadzor nad izvajanjem koncesijske odločbe in koncesijske pogodbe v delu, ki se nanaša na razmerje med občino in koncesionarjem oziroma njune medsebojne pravice in obveznosti, izvaja občina.

(2) Koncesionar mora na zahtevo občine v roku, ki mu ga ta določi, občini poročati o svojem finančnem poslovanju v delu, ki se nanaša na opravljanje koncesijske dejavnosti.

12. člen

(prenehanje koncesijske pogodbe)

Koncesijska pogodba preneha:

– s potekom časa, za katerega je bila sklenjena,
– s smrtjo koncesionarja,
– s stečajem ali zaradi drugega načina prenehanja koncesionarja,
– z odpovedjo pogodbe iz razlogov in pod pogoji, ki so določeni v koncesijski pogodbi,
– če je pravnomočno koncesijska odločba odpravljena ali izrečena za nično,
– v primeru odvzema koncesije,
– s sporazumom.

13. člen

(odvzem koncesije)

Občina koncesionarju z odločbo odvzame koncesijo, na način in pod pogoji, kot to določa zakon, ki ureja zdravstveno dejavnost.

14. člen

(prenos koncesije)

Koncesija ni predmet dedovanja, prodaje, prenosa ali druge oblike pravnega prometa. Pravni posel v nasprotju s prejšnjim stavkom je ničen.

15. člen

(pravno varstvo)

Za koncesije, vključno z ureditvijo pravnega varstva, se uporablja zakon, ki ureja podeljevanje koncesij, če z zakonom, ki ureja zdravstveno dejavnost, posamezno vprašanje ni posebej urejeno.

16. člen

(začetek veljavnosti)

Ta odlok se objavi v Uradnem listu Republike Slovenije, ko se pridobi soglasje ministrstva pristojnega za zdravje in Zavoda za zdravstveno zavarovanje Slovenije, in začne veljati naslednji dan po objavi.

Št. 007-0042/2018
Tišina, dne 16. novembra 2018

Župan
Občine Tišina
Franc Horvat l.r.

VLADA

3569. Uredba o spremembah in dopolnitvah Uredbe o odpadni električni in elektronski opremi

Na podlagi drugega odstavka 19. člena, petega, šestega in sedmega odstavka 20. člena, drugega odstavka 83. člena ter prvega odstavka 115. člena in za izvrševanje 104. in 105. člena Zakona o varstvu okolja (Uradni list RS, št. 39/06 – uradno prečiščeno besedilo, 49/06 – ZMetD, 66/06 – odl. US, 33/07 – ZPNačrt, 57/08 – ZFO-1A, 70/08, 108/09, 108/09 – ZPNačrt-A, 48/12, 57/12, 92/13, 56/15 in 102/15, 30/16, 61/17 – GZ in 21/18 – ZNOrg) izdaja Vlada Republike Slovenije

U R E D B O
o spremembah in dopolnitvah Uredbe o odpadni električni in elektronski opremi

1. člen

V Uredbi o odpadni električni in elektronski opremi (Uradni list RS, št. 55/15 in 47/16) se 7. člen črta.

2. člen

V drugem odstavku 11. člena se za besedo »brezplačno« črtata vejica in besedilo »prevzem pa lahko zavrne samo, če je OEEO razstavljena ali tako poškodovana, da je ni mogoče prenašati ali prevažati enako kakor novo EEO ali ogroža zdravje zaposlene osebe pri distributerju«.

3. člen

V šestem odstavku 13. člena se beseda »zbrano« nadomesti z besedo »prevzeto«.

4. člen

Za 13. členom se doda nov 13.a člen, ki se glasi:

»13.a člen

(zavrnitev prevzema OEEO v posebnih primerih)

(1) Ne glede na prvi odstavek 11. člena te uredbe lahko distributer zavrne prevzem OEEO iz gospodinjstev, če je OEEO razstavljena ali tako poškodovana, da zaradi nevarnih snovi v njej ogroža okolje in zdravje ljudi.

(2) Ne glede na tretji odstavek prejšnjega člena lahko izvajalec javne službe zavrne prevzem OEEO iz gospodinjstev v premični zbiralnici, če je OEEO razstavljena ali tako poškodovana, da zaradi nevarnih snovi v njej ogroža okolje in zdravje ljudi.«.

5. člen

Prvi odstavek 15. člena se spremeni tako, da se glasi:

»(1) Zbiranje in prevoz OEEO morata potekati tako, da je mogoče zbrano OEEO v največjem možnem obsegu oddati v pripravo za ponovno uporabo, kadar je to primerno, ali v recikliranje in da je v največji možni meri omogočeno izločanje nevarnih snovi iz OEEO v skladu z zahtevami za selektivno obdelavo OEEO, določenimi v prilogi 6, ki je sestavni del te uredbe.«.

Šesti odstavek se spremeni tako, da se glasi:

»(6) V primeru pošiljanja OEEO v obdelavo v drugo državo članico EU ali tretjo državo mora biti čezmejno pošiljanje OEEO izvedeno v skladu z:

– Uredbo (ES) št. 1013/2006 Evropskega parlamenta in Sveta z dne 14. junija 2006 o pošiljkah odpadkov (UL L št. 190 z dne 12. 7. 2006, str. 1), zadnjič spremenjeno z Uredbo Komisije (EU) št. 2015/2002 z dne 10. novembra 2015 o spremembi prilog IC in V k Uredbi (ES) št. 1013/2006 Evropskega parlamenta in Sveta o pošiljkah odpadkov (UL L št. 294 z dne 11. 11. 2015, str. 1), (v nadaljnjem besedilu: Uredba 1013/2006/ES) in

– Uredbo Komisije (ES) št. 1418/2007 z dne 29. novembra 2007 glede izvoza nekaterih odpadkov za predelavo iz Priloge III ali IIIA k Uredbi (ES) št. 1013/2006 Evropskega parlamenta in Sveta v nekatere države, za katere se Sklep OECD o nadzoru prehoda odpadkov preko meja ne uporablja (UL L št. 316 z dne 4. 12. 2007, str. 6), zadnjič spremenjeno z Uredbo Komisije (EU) št. 733/2014 z dne 24. junija 2014 o spremembi Uredbe (ES) št. 1418/2007 glede izvoza nekaterih odpadkov za predelavo v nekatere države, ki niso članice OECD (UL L št. 197 z dne 4. 7. 2014, str. 10).«.

6. člen

V drugem odstavku 16. člena se za besedilom »prilogi 6« črtata vejica in besedilo »ki je sestavni del«.

Šesti odstavek se spremeni tako, da se glasi:

(6) Predelava OEEO se mora izvajati v skladu s splošnimi zahtevami za obdelavo OEEO iz standardov SIST EN 50625-1, SIST EN 50625-2-1, SIST EN 50625-2-2, SIST EN 50625-2-3, SIST EN 50574-1 in SIST EN 50574-2 ter z uporabo najboljših razpoložljivih tehnik.«.

7. člen

V tretjem odstavku 34. člena se za besedilom »1. septembra tekočega leta, in« doda besedilo »podatki o proizvajalcih, vključenih v posamezni skupni načrt, ter«.

8. člen

Drugi odstavek 48. člena se spremeni tako, da se glasi:

»(2) Stroški nadzora iz prejšnjega odstavka, vključno s stroški potrebnih analiz in skladiščenja rabljene EEO, za katero se izkaže, da je OEEO, se zaračunajo proizvajalcu, tretji strani, ki deluje v njegovem imenu, ali drugi osebi, ki pripravlja pošiljko rabljene EEO, za katero se sumi, da je OEEO.«.

9. člen

Za 64. členom se doda nov 64 a. člen, ki se glasi:

»64 a. člen

Ne glede na 33. člen te uredbe se za poročilo o ravnanju z OEEO za leto 2018 pri pripravi podatkov o razredih in podrazredih EEO uporabi priloga 7, ki je sestavni del te uredbe.«.

10. člen

Za prilogo 6 se doda priloga 7, ki je priloga te uredbe.

KONČNI DOLOČBI

11. člen

(začetek uporabe)

Določba drugega odstavka 6. člena te uredbe se začne uporabljati 1. julija 2019.

12. člen

(začetek veljavnosti)

Ta uredba začne veljati naslednji dan po objavi v Uradnem listu Republike Slovenije.

Št. 00719-59/2018
Ljubljana, dne 15. novembra 2018
EVA 2018-2550-0001

Vlada Republike Slovenije

Marjan Šarec l.r.
Predsednik

PRILOGA

»PRILOGA 7

RAZREDI IN PODRAZREDI EEO, KI SE UPORABLJAJO ZA POROČANJE O RAVNANJU Z OEEO ZA LETO 2018

Razredi in podrazredi EEO

1. Velike gospodinjske naprave (s podrazredom 1.a – naprave za hlajenje in zamrzovanje)

2. Male gospodinjske naprave

3. Oprema za IT in telekomunikacije (s podrazredom 3.a – zasloni osebnih in prenosnih računalnikov ter drugi zasloni)

4. Oprema za zabavno elektroniko in fotonapetostni paneli (s podrazredom 4.a - televizijski sprejemniki)

5. Oprema za razsvetljavo (s podrazredom 5.a – plinske sijalke)

6. Električno in elektronsko orodje (razen velikih nepremičnih industrijskih orodij)

7. Igrače, oprema za prosti čas in šport

8. Medicinski pripomočki (razen vseh vsajenih in inficiranih proizvodov)

9. Instrumenti za spremljanje in nadzor

10. Avtomati«.

3570. Odlok o razglasitvi Maistrove knjižnice za kulturni spomenik državnega pomena

Na podlagi 19. člena Zakona o varstvu kulturne dediščine (Uradni list RS, št. 16/08, 123/08, 8/11 – ORZVKD39, 90/12, 111/13, 32/16 in 21/18 – ZNOrg) izdaja Vlada Republike Slovenije

O D L O K
o razglasitvi Maistrove knjižnice za kulturni spomenik državnega pomena

1. člen

(1) Za spomenik državnega pomena se razglasi Maistrova knjižnica.

(2) Knjižnica iz prejšnjega odstavka ima izjemen kulturni pomen za Republiko Slovenijo ter posebno kulturno vrednost kot pomemben vir za razumevanje zgodovinskih procesov, pojavov ter njihove povezanosti s sedanjo kulturo ter kot spomin na izjemno osebnost Rudolfa Maistra.

(3) Knjižnica se za spomenik državnega pomena razglasi z namenom, da se ohranijo njene kulturne vrednote in prepoznavnost ter se zagotovita celovitost in javna dostopnost knjižnične zbirke.

2. člen

(1) Knjižnico kot posebno knjižnično zbirko hrani in upravlja Univerzitetna knjižnica Maribor.

(2) Knjižnična zbirka obsega 5.945 enot knjižničnega gradiva.

(3) Knjižnično gradivo je vpisano v inventarno knjigo, ki jo hranijo upravljavec ter Pokrajinski muzej Maribor in Narodna in univerzitetna knjižnica, ki sta pristojni strokovni organizaciji iz 3. člena Zakona o varstvu kulturne dediščine (Uradni list RS, št. 16/08, 123/08, 8/11 – ORZVKD39, 90/12, 111/13, 32/16 in 21/18 – ZNOrg; v nadaljnjem besedilu: ZVKD-1).

3. člen

Vrednote, ki utemeljujejo razglasitev Maistrove knjižnice za spomenik državnega pomena, so:

– knjižnična zbirka osvetljuje celostno delovanje in izjemno osebnost Rudolfa Maistra,

– knjižnica je ena največjih in v okviru sebi lastnih selekcijskih kriterijev ena najbolj izčrpnih osebnih knjižnic svojega časa,

– dve tretjini zbirke predstavljajo enote, ki so starejše od 100 let,

– sestavljajo jo znamenita dela vseh pomembnejših slovenskih avtorjev ter izjemna zbirka slovenske periodike iz 19. in iz prve četrtine 20. stoletja.

4. člen

Za spomenik velja varstveni režim, ki določa:

– ohranjanje knjižnične zbirke kot celote,

– ohranjanje načela provenience knjižnične zbirke in njene prvotne ureditve,

– zagotavljanje materialnega varstva skladno z minimalnimi zahtevami za varovanje in hranjenje nacionalnega bogastva,

– zagotavljanje fizičnega in tehničnega varovanja ter škodnega zavarovanja knjižnične zbirke.

5. člen

Lastnik oziroma upravljavec v sorazmerju z zmožnostmi spodbuja in omogoča javnosti dostop do knjižnične zbirke in njeno predstavljanje tako, da njeno varovanje in osnovne funkcije niso ogrožene.

6. člen

(1) Strokovne naloge v zvezi z varstvom knjižnične zbirke opravljata Pokrajinski muzej Maribor ter Narodna in univerzitetna knjižnica.

(2) Kakršenkoli poseg v knjižnično zbirko je možen ob predhodnem soglasju pristojnih strokovnih organizacij iz prejšnjega odstavka.

7. člen

Izvajanje tega odloka nadzira inšpektorat, pristojen za kulturno dediščino.

PREHODNA DOLOČBA

8. člen

Upravljavec v 12 mesecih od uveljavitve tega odloka pripravi inventarno knjigo knjižnične zbirke po merilih iz 18. člena ZVKD-1.

KONČNA DOLOČBA

9. člen

Ta odlok začne veljati naslednji dan po objavi v Uradnem listu Republike Slovenije.

Št. 00716-6/2018
Ljubljana, dne 16. novembra 2018
EVA 2018-3340-0021

Vlada Republike Slovenije

Marjan Šarec l.r.
Predsednik

3571. Sklep o soglasju za odprtje Konzulata Republike Moldavije v Republiki Sloveniji s sedežem v Ljubljani

Na podlagi drugega odstavka 66. člena Zakona o zunanjih zadevah (Uradni list RS, št. 113/03 – uradno prečiščeno besedilo, 20/06 – ZNOMCMO, 76/08 in 108/09 in 80/10 – ZUTD, 31/15 in 30/18 – ZKZaš) je Vlada Republike Slovenije na 266. dopisni seji dne 14. 8. 2018 sprejela

S K L E P
o soglasju za odprtje Konzulata Republike Moldavije v Republiki Sloveniji s sedežem v Ljubljani

I

Vlada Republike Slovenije daje soglasje za odprtje Konzulata Republike Moldavije v Republiki Sloveniji s sedežem v Ljubljani, na čelu s častnim konzulom.

II

Konzularno območje Konzulata Republike Moldavije s sedežem v Ljubljani obsega občine Ljubljana, Kranj, Koper, Novo mesto, Nova Gorica, Ajdovščina, Ankaran, Bled, Bloke, Bohinj, Borovnica, Bovec, Brda, Brezovica, Cerklje na Gorenjskem, Cerknica, Cerkno, Črnomelj, Divača, Dobrepolje, Dobrova - Polhov Gradec, Dol pri Ljubljani, Dolenjske Toplice, Domžale, Gorenja vas - Poljane, Gorje, Grosuplje, Horjul, Hrpelje - Kozina, Idrija, Ig, Ilirska Bistrica, Ivančna Gorica, Izola, Jesenice, Jezersko, Kamnik, Kanal, Kobarid, Kočevje, Komen, Komenda, Kostel, Kranjska Gora, Litija, Log - Dragomer, Logatec, Loška dolina, Loški Potok, Lukovica, Medvode, Mengeš, Metlika, Miren - Kostanjevica, Mirna, Mirna Peč, Mokronog - Trebelno, Moravče, Naklo, Osilnica, Piran, Pivka, Postojna, Preddvor, Radovljica, Renče - Vogrsko, Ribnica, Semič, Sežana, Sodražica, Straža, Šempeter - Vrtojba, Šenčur, Šentjernej, Šentrupert,

Škocjan, Škofja Loka, Škofljica, Šmarješke Toplice, Šmartno pri Litiji, Štore, Tolmin, Trebnje, Trzin, Tržič, Velike Lašče, Vipava, Vodice, Vrhnika, Železniki, Žiri, Žirovnica in Žužemberk.

III

Ta sklep začne veljati naslednji dan po objavi v Uradnem listu Republike Slovenije.

Št. 55100-4/2018
Ljubljana, dne 5. novembra 2018
EVA 2018-1811-0106

Vlada Republike Slovenije

Marjan Šarec l.r.
Predsednik

3572. Sklep o spremembi zneskov najnižjih zavarovalnih vsot za zavarovanje avtomobilske odgovornosti

Na podlagi drugega odstavka 19. člena Zakona o obveznih zavarovanjih v prometu (Uradni list RS, št. 93/07 – uradno prečiščeno besedilo, 40/12 – ZUJF, 33/16 – PZ-F in 41/17 – PZ-G) je Vlada Republike Slovenije sprejela

S K L E P
o spremembi zneskov najnižjih zavarovalnih vsot za zavarovanje avtomobilske odgovornosti

I

V skladu s sporočilom »Prilagoditev minimalnih vsot kritja, določenih v Direktivi 2009/103/ES Evropskega parlamenta in Sveta o zavarovanju civilne odgovornosti pri uporabi motornih vozil in o izvajanju obveznosti zavarovanja takšne odgovornosti, v skladu z inflacijo« (2018/C 233/01) (UL C št. 233 z dne 4. julija 2018, str. 1) se v Zakonu o obveznih zavarovanjih v prometu (Uradni list RS, št. 93/07 – uradno prečiščeno besedilo, 40/12 – ZUJF, 33/16 – PZ-F in 41/17 – PZ-G):

– v a) točki prvega odstavka 19. člena znesek »5.000.000 eurov« nadomesti z zneskom »5.240.000 eurov«,

– v b) točki prvega odstavka 19. člena znesek »1.000.000 eurov« nadomesti z zneskom »1.050.000 eurov«.

II

Ta sklep začne veljati naslednji dan po objavi v Uradnem listu Republike Slovenije, uporabljati pa se začne 1. januarja 2019.

Št. 00712-23/2018
Ljubljana, dne 15. novembra 2018
EVA 2018-1611-0071

Vlada Republike Slovenije

Marjan Šarec l.r.
Predsednik

VSEBINA

DRŽAVNI ZBOR

3520. Priporočilo v zvezi s črpanjem evropskih kohezijskih sredstev finančne perspektive 2014–2020 11071

PREDSEDNIK REPUBLIKE

3521. Ukaz o podelitvi odlikovanja Republike Slovenije 11071
3522. Ukaz o povišanju v čin generalmajorke 11071
3523. Ukaz o postavitvi izredne in pooblaščene veleposlanice Republike Slovenije v Hašemitski kraljevini Jordaniji 11072

VLADA

3569. Uredba o spremembah in dopolnitvah Uredbe o odpadni električni in elektronski opremi 11254
3570. Odlok o razglasitvi Maistrove knjižnice za kulturni spomenik državnega pomena 11257
3571. Sklep o soglasju za odprtje Konzulata Republike Moldavije v Republiki Sloveniji s sedežem v Ljubljani 11257
3572. Sklep o spremembi zneskov najnižjih zavarovalnih vsot za zavarovanje avtomobilske odgovornosti 11258

MINISTRSTVA

3524. Pravilnik o ekološki pridelavi in predelavi kmetijskih pridelkov oziroma živil 11072
3525. Pravilnik o dopolnitvah Pravilnika o priznanjih Ministrstva za obrambo 11109
3526. Pravilnik o spremembi Pravilnika o registru kmetijskih gospodarstev 11109

SODNI SVET

3527. Sklep o objavi javnega poziva sodnikom k vložitvi kandidatur na vodstveno mesto 11109
3528. Odločba o prenehanju sodniške funkcije 11110
3529. Odločba o prenehanju sodniške funkcije 11110
3530. Odločba o prenehanju sodniške funkcije 11110
3531. Odločba o prenehanju sodniške službe 11110

DRUGI DRŽAVNI ORGANI IN ORGANIZACIJE

3532. Splošni akt o spremembah in dopolnitvah Splošnega akta o načinu izračuna plačil za uporabo elementov oštevilčenja 11110
3533. Splošni akt o spremembah in dopolnitvah Splošnega akta o velikosti številskih blokov, za pridobitev katerih je treba vlogi priložiti projekt 11111
3534. Splošni akt o spremembah in dopolnitvah Splošnega akta o vsebini in obliki vloge za izdajo odločbe o dodelitvi elementov oštevilčenja 11111

DRUGI ORGANI IN ORGANIZACIJE

3535. Sklep o prenehanju veljavnosti Stališča 11 11118
3536. Spremembe in dopolnitve stališča 18 – Revizijski pregled letnega poročila investicijskega sklada 11118
3537. Razlage Kolektivne pogodbe za zdravnike in zobozdravnike v Republiki Sloveniji (KPZZ), sprejete na seji dne 6. 11. 2018 11119
3538. Aneks št. 3 h Kolektivni pogodbi za poklicne novinarje (KPPN) 11119

OBČINE

AJDOVŠČINA

3539. Sklep o spremembi Sklepa o potrditvi Cenika uporabe tržnih prostorov in sejmišča ter najema stojnic 11121

BISTRICA OB SOTLI

3540. Odlok o turistični taksi v Občini Bistrica ob Sotli 11123

CANKOVA

3541. Odlok o Občinskem prostorskem načrtu Občine Cankova 11124

ČRENŠOVCI

3542. Odlok o načinu izvajanja lokalne gospodarske javne službe operaterja distribucijskega sistema zemeljskega plina in o podelitvi koncesije za geografsko območje Občine Črenšovci 11185

DOBJE

3543. Zaključni račun proračuna Občine Dobje za leto 2017 11193

DOL PRI LJUBLJANI

3562. Odlok o nadomestilu za uporabo stavbnega zemljišča v Občini Dol pri Ljubljani 11244
3563. Odlok o turistični taksi v Občini Dol pri Ljubljani 11248

ILIRSKA BISTRICA

3544. Razpis naknadnih volitev v svete krajevnih skupnosti na območju Občine Ilirska Bistrica 11194

KOBARID

3545. Sklep o odvzemu statusa javnega dobra 11194

KOPER

3546. Odlok o občinskem podrobnem prostorskem načrtu za načrtovanje obalnih ureditev Koprskega zaliva 11195

KRANJ

3547. Odlok o načinu opravljanja obvezne občinske gospodarske javne službe 24-urne dežurne pogrebne službe v Mestni občini Kranj 11212
3548. Sklep o prenehanju obstoja javnega dobra na nepremičninah parcelna številka 162/39 in 162/46 k.o. 2122 – Huje 11214

LITIJA

3549. Odlok o pokopališkem redu v Občini Litija 11214
3550. Odlok o načinu opravljanja obvezne občinske gospodarske javne službe 24-urne dežurne pogrebne službe v Občini Litija 11218

LJUBLJANA

3551. Ugotovitveni sklep o sprejemu Akta o ustanovitvi Sveta RCERO LJUBLJANA 11219

LJUBNO

3552. Sklep o ukinitvi statusa javnega dobra 11220

LOG - DRAGOMER

3553. Obvezna razlaga prve alineje 18. člena Odloka o splošnih merilih in pogojih prostorskih ureditvenih pogojev za Občino Vrhnika 11220

MIREN - KOSTANJEVICA

3564. Odlok o spremembah in dopolnitvah Odloka o proračunu Občine Miren - Kostanjevica za leto 2018 11249
3565. Odlok o spremembah in dopolnitvah Odloka o ustanovitvi Sveta CEROZ ter oblikovanju in določanju cen storitev obveznih občinskih gospodarskih javnih služb obdelave določenih vrst komunalnih odpadkov in odlaganja ostankov predelave ali odstranjevanja komunalnih odpadkov 11251

MOZIRJE

3554. Odlok o turistični taksi v Občini Mozirje 11220
3555. Odlok o spremembah in dopolnitvah Odloka o ustanovitvi Javnega zavoda za lekarniško dejavnost Zgornje Savinjske doline 11222

PODČETRTEK

3556. Sklep o ukinitvi zemljišča v splošni rabi v k. o. 1233 – VERAČE 11224

3557. Sklep o ukinitvi zemljišča v splošni rabi v k. o. 1218 – EMA 11225

RADEČE

3558. Odlok o ustanovitvi Sveta CEROZ ter oblikovanju in določanju cen storitev obveznih občinskih gospodarskih javnih služb obdelave določenih vrst komunalnih odpadkov in odlaganja ostankov predelave ali odstranjevanja komunalnih odpadkov 11225

3559. Sklep o določitvi vrednosti točke za odmero komunalnih taks v Občini Radeče za leto 2019 11228

3560. Sklep o primerljivi gradbeni ceni stanovanj in vrednosti stavbnega zemljišča v Občini Radeče za leto 2019 11229

SLOVENJ GRADEC

3566. Sklep o javni razgrnitvi dopolnjenega osnutka sprememb in dopolnitev ureditvenega načrta Sotočje 11251

ŠMARJEŠKE TOPLICE

3567. Odlok o spremembah in dopolnitvah Odloka o ustanovitvi organa skupne občinske uprave – medobčinskega inšpektorata in redarstva 11252

TIŠINA

3568. Odlok o podelitvi koncesije za opravljanje javne službe v osnovni zdravstveni dejavnosti na področju splošne oziroma družinske medicine v Občini Tišina 11252

TREBNJE

3561. Odlok o drugih spremembah in dopolnitvah Odloka o občinskem prostorskem načrtu Občine Trebnje 11229

Uradni list RS – **Razglasni del**

Razglasni del je objavljen v elektronski izdaji št. 72/18 na spletnem naslovu: **www.uradni-list.si**

VSEBINA

Javni razpisi 2257

Razpisi delovnih mest 2290

Druge objave 2291

Evidence sindikatov 2296

Objave sodišč 2297
Oklici o začasnih zastopnikih in skrbnikih 2297
Oklici dedičem in neznanim upnikom 2297
Oklici pogrešanih 2300

Preklici 2301
Zavarovalne police preklicujejo 2301
Spričevala preklicujejo 2303
Drugo preklicujejo 2303

ISSN 1318-0576

Izdajatelj Služba Vlade RS za zakonodajo – v. d. direktorja dr. Janez Pogorelec • Založnik Uradni list Republike Slovenije d.o.o. – direktor Matjaž Peterka • Priprava Uradni list Republike Slovenije d.o.o. • Naročnina za obdobje 1. 1. do 31. 12. 2018 je 399 EUR (brez DDV), v ceno posameznega Uradnega lista Republike Slovenije je vračunan 9,5% DDV. • Reklamacije se upoštevajo le mesec dni po izidu vsake številke • Uredništvo in uprava Ljubljana, Dunajska cesta 167 • Poštni predal 379 • Telefon tajništvo (01) 2001 821, računovodstvo in naročnine (01) 2001 863, telefaks (01) 2001 825, prodaja (01) 2001 838, preklici (01) 2001 842, telefaks (01) 4250 199, uredništvo (01) 2001 841/868, uredništvo (javni razpisi …) (01) 2001 842, uredništvo – telefaks (01) 4250 199 • Internet: www.uradni-list.si – uredništvo e-pošta: objave@uradni-list.si • Transakcijski račun 02922-0011569767