Digitally signed by Denis Stroligo
DN: c=SI, o=state authorities, ou=web-certificates, givenName=Denis, sn=Stroligo, serialNumber=1237892714014, cn=Denis Stroligo
Reason: Direktor Uradnega lista Republike Slovenije
Date: 2020.10.09 14:04:34 +02'00'

Uradni list Republike Slovenije

Internet: www.uradni-list.si e-pošta: info@uradni-list.si

Št. **139** Ljubljana, petek **9. 10. 2020** ISSN **1318-0576** Leto **XXX**

DRŽAVNI ZBOR

2447. Zakon o spremembah Zakona o voznikih (ZVoz-1C)

Na podlagi druge alinee prvega odstavka 107. člena in prvega odstavka 91. člena Ustave Republike Slovenije izdajam

U K A Z
o razglasitvi Zakona o spremembah Zakona o voznikih (ZVoz-1C)

Razglašam Zakon o spremembah Zakona o voznikih (ZVoz-1C), ki ga je sprejel Državni zbor Republike Slovenije na seji dne 24. septembra 2020.

Št. 003-02-7/2020-6
Ljubljana, dne 2. oktobra 2020

Borut Pahor
predsednik
Republike Slovenije

Z A K O N
O SPREMEMBAH ZAKONA O VOZNIKIH (ZVoz-1C)

1. člen

V Zakonu o voznikih (Uradni list RS, št. 85/16, 67/17, 21/18 – ZNOrg in 43/19) se v 1. členu v drugem odstavku besedilo »Direktivo Komisije 2016/1106/EU z dne 7. julija 2016 o spremembi Direktive 2006/126/ES Evropskega parlamenta in Sveta o vozniških dovoljenjih (UL L št. 183 z dne 8. 7. 2016, str. 59)« nadomesti z besedilom »Direktivo Komisije (EU) 2020/612 z dne 4. maja 2020 o spremembi Direktive 2006/126/ES Evropskega parlamenta in Sveta o vozniških dovoljenjih (UL L št. 141 z dne 5. 5. 2020, str. 9)«.

2. člen

V 60. členu se v šestem odstavku besedilo »C, CE, D ali DE« nadomesti z besedilom »BE, C1, C1E, C, CE, D1, D1E, D ali DE«.

KONČNA DOLOČBA

3. člen

Ta zakon začne veljati 1. novembra 2020.

Št. 326-07/20-40/9
Ljubljana, dne 24. septembra 2020
EPA 1275-VIII

Državni zbor
Republike Slovenije
Igor Zorčič
predsednik

2448. Zakon o dopolnitvah Zakona o pokojninskem in invalidskem zavarovanju (ZPIZ-2H)

Na podlagi druge alinee prvega odstavka 107. člena in prvega odstavka 91. člena Ustave Republike Slovenije izdajam

U K A Z
o razglasitvi Zakona o dopolnitvah Zakona o pokojninskem in invalidskem zavarovanju (ZPIZ-2H)

Razglašam Zakon o dopolnitvah Zakona o pokojninskem in invalidskem zavarovanju (ZPIZ-2H), ki ga je sprejel Državni zbor Republike Slovenije na seji dne 24. septembra 2020.

Št. 003-02-7/2020-7
Ljubljana, dne 2. oktobra 2020

Borut Pahor
predsednik
Republike Slovenije

Z A K O N
O DOPOLNITVAH ZAKONA O POKOJNINSKEM IN INVALIDSKEM ZAVAROVANJU (ZPIZ-2H)

1. člen

V Zakonu o pokojninskem in invalidskem zavarovanju (Uradni list RS, št. 96/12, 39/13, 99/13 – ZSVarPre-C, 101/13 – ZIPRS1415, 44/14 – ORZPIZ206, 85/14 – ZUJF-B, 95/14 – ZUJF-C, 90/15 – ZIUPTD, 102/15, 23/17, 40/17, 65/17, 28/19 in 75/19) se v 7. členu 23. točka dopolni tako, da se za besedilom »obdobje prostovoljne vključitve v obvezno zavarovanje« doda besedilo »oziroma dokupljene zavarovalne dobe« ter za besedilom »vendar brez dokupa pokojninske dobe« doda besedilo »po 1. 1. 2013«.

2. člen

Za 401. členom se doda novi 401.a člen, ki se glasi:

»401.a člen

(enakost pravic glede na vplačane prispevke)

(1) Zavarovancem iz 11. člena Zakona o pokojninskem in invalidskem zavarovanju (Uradni list SRS, št. 27/83, 21/87, 48/87, 27/89 in Uradni list RS, št. 14/90, 30/90, 44/90 in 10/91; v nadaljnjem besedilu: ZPIZ/83), ki so vplačevali prispevke vsaj v enaki višini kot zavarovanci iz drugega odstavka 10. člena ZPIZ/83, se za obdobja tako plačanih prispevkov zagotavljajo enake pravice iz obveznega zavarovanja kot zavarovancem iz drugega odstavka 10. člena ZPIZ/83.

(2) Uživalec pokojnine, ki je v skladu s prejšnjim odstavkom upravičen do višje pokojnine, lahko zahteva novo odmero pokojnine. Zavarovanec, ki se mu izplačuje del pokojnine in

je v skladu s prejšnjim odstavkom upravičen do višjega dela pokojnine, lahko zahteva novo odmero dela pokojnine.«.

PREHODNE IN KONČNE DOLOČBE

3. člen

(1) Zavarovancu, ki je z dokupom pokojninske dobe do 31. decembra 2012 uveljavil pravico do pokojnine ali izplačilo dela pokojnine po zakonu, zavod v šestih mesecih od uveljavitve tega zakona po uradni dolžnosti na novo odmeri starostno pokojnino oziroma odmeri starostno pokojnino namesto predčasne pokojnine, z upoštevanjem te dobe kot pokojninske dobe brez dokupa. Nova pokojnina oziroma izplačilo dela pokojnine zavarovancu iz prejšnjega stavka pripada od začetka uporabe tega zakona.

(2) Zavarovancu, ki je z dokupom zavarovalne dobe za študij in vojaški rok uveljavil starostno pokojnino po zakonu, ki je veljal do 31. decembra 2012, zavod v šestih mesecih od uveljavitve tega zakona po uradni dolžnosti na novo odmeri starostno pokojnino z upoštevanjem te dobe kot delovne dobe. Nova pokojnina zavarovancu iz prejšnjega stavka pripada od začetka uporabe tega zakona.

(3) Uživalcu pokojnine in zavarovancu, ki se mu izplačuje del pokojnine, iz drugega odstavka 401.a člena zakona, ki vloži zahtevo za novo odmero pokojnine oziroma dela pokojnine v šestih mesecih po začetku uporabe tega zakona, pripada novo odmerjena pokojnina od začetka uporabe tega zakona. Če zahtevo vloži po poteku šestih mesecev od začetka uporabe tega zakona, mu novo odmerjena pokojnina oziroma novo odmerjeni sorazmerni del pokojnine oziroma izplačilo novo odmerjenega dela pokojnine pripada od prvega dne naslednjega meseca po vložitvi zahteve.

4. člen

Ta zakon začne veljati petnajsti dan po objavi v Uradnem listu Republike Slovenije, uporablja pa se od 1. januarja 2021.

Št. 172-01/19-24/27
Ljubljana, dne 24. septembra 2020
EPA 782-VIII

Državni zbor
Republike Slovenije
Igor Zorčič
predsednik

2449. Zakon o spremembi in dopolnitvi Zakona o javnem štipendijskem, razvojnem, invalidskem in preživninskem skladu Republike Slovenije (ZJSRS-H)

Na podlagi druge alinee prvega odstavka 107. člena in prvega odstavka 91. člena Ustave Republike Slovenije izdajam

U K A Z

o razglasitvi Zakona o spremembi in dopolnitvi Zakona o Javnem štipendijskem, razvojnem, invalidskem in preživninskem skladu Republike Slovenije (ZJSRS-H)

Razglašam Zakon o spremembi in dopolnitvi Zakona o Javnem štipendijskem, razvojnem, invalidskem in preživninskem skladu Republike Slovenije (ZJSRS-H), ki ga je sprejel Državni zbor Republike Slovenije na seji dne 24. septembra 2020.

Št. 003-02-7/2020-8
Ljubljana, dne 2. oktobra 2020

Borut Pahor
predsednik
Republike Slovenije

Z A K O N

O SPREMEMBI IN DOPOLNITVI ZAKONA O JAVNEM ŠTIPENDIJSKEM, RAZVOJNEM, INVALIDSKEM IN PREŽIVNINSKEM SKLADU REPUBLIKE SLOVENIJE (ZJSRS-H)

1. člen

V Zakonu o Javnem štipendijskem, razvojnem, invalidskem in preživninskem skladu Republike Slovenije (Uradni list RS, št. 78/06 – uradno prečiščeno besedilo, 106/12, 39/16 in 11/18 – ZIZ-L) se v 21.a členu za prvim odstavkom doda nov drugi odstavek, ki se glasi:

»Pod pogoji iz prejšnjega odstavka in na način, kot ga ta zakon določa za zakonitega zastopnika otroka, lahko pravico do nadomestila preživnine uveljavi tudi otrok, starejši od 18 let.«.

2. člen

V 21.b členu se tretji odstavek spremeni tako, da se glasi:

»Pravica do izplačila nadomestila preživnine traja, dokler traja preživninska obveznost, če upravičenec ni v delovnem razmerju.«.

KONČNA DOLOČBA

3. člen

Ta zakon začne veljati petnajsti dan po objavi v Uradnem listu Republike Slovenije.

Št. 412-01/20-1/12
Ljubljana, dne 24. septembra 2020
EPA 989-VIII

Državni zbor
Republike Slovenije
Igor Zorčič
predsednik

2450. Zakon o dopolnitvah Zakona o varstvu javnega reda in miru (ZJRM-1A)

Na podlagi druge alinee prvega odstavka 107. člena in prvega odstavka 91. člena Ustave Republike Slovenije izdajam

U K A Z

o razglasitvi Zakona o dopolnitvah Zakona o varstvu javnega reda in miru (ZJRM-1A)

Razglašam Zakon o dopolnitvah Zakona o varstvu javnega reda in miru (ZJRM-1A), ki ga je sprejel Državni zbor Republike Slovenije na seji dne 24. septembra 2020.

Št. 003-02-7/2020-9
Ljubljana, dne 2. oktobra 2020

Borut Pahor
predsednik
Republike Slovenije

Z A K O N

O DOPOLNITVAH ZAKONA O VARSTVU JAVNEGA REDA IN MIRU (ZJRM-1A)

1. člen

V Zakonu o varstvu javnega reda in miru (Uradni list RS, št. 70/06) se v 11. členu za drugim odstavkom dodajo novi tretji, četrti in peti odstavek, ki se glasijo:

»(3) Kdor nosi, razkazuje ali uporablja predmete iz prejšnjega odstavka na način, ki vzbuja videz, da izvaja naloge uradnih ali vojaških oseb, se kaznuje z globo od 500 do 1.000 eurov.

(4) Če je prekršek iz prejšnjega odstavka storjen v skupini najmanj dveh oseb, se posameznik kaznuje z globo od 1.000 do 2.000 eurov.

(5) Ne glede na drugi, tretji in četrti odstavek tega člena se lahko predmeti iz drugega odstavka tega člena nosijo, razkazujejo ali uporabljajo kot rekvizit za film, televizijo, gledališke predstave, druge javne nastope, humanitarne, kulturno zgodovinske, reklamne in druge komercialne namene, v skladu s predpisi, ki urejajo področje uporabe uniforme, položajnih oznak in simbolov uradnih organov ali vojaških oseb, ali nastopajočih na prireditvah, katerih del programa je nošenje, razkazovanje ali uporaba predmetov iz drugega odstavka tega člena in so organizirane v skladu z zakonom, ki ureja javna zbiranja.«.

2. člen

Za 11. členom se doda nov 11.a člen, ki se glasi:

»11.a člen

(uporaba maskirnih oblačil, uniform ali drugih oblačil, podobnih uniformi)

(1) Kdor nosi maskirna oblačila, uniformo ali oblačila, podobna uniformi uradnih ali vojaških oseb, in s svojim obnašanjem, ravnanjem, gibanjem in zadrževanjem na določenem javnem ali zasebnem kraju ali z uporabo opreme ali pripomočkov vzbuja videz, da izvaja naloge uradnih ali vojaških oseb, se kaznuje z globo od 500 do 1.000 eurov.

(2) Če je prekršek iz prejšnjega odstavka storjen v skupini najmanj dveh oseb, se posameznik kaznuje z globo od 1.000 do 2.000 eurov.

(3) Posameznik v skupini najmanj dveh oseb, ki nosi maskirna oblačila, uniformo ali oblačila, podobna uniformi uradnih ali vojaških oseb, in s svojim obnašanjem, ravnanjem, gibanjem in zadrževanjem na določenem javnem ali zasebnem kraju in z uporabo simbolov, grbov, zastav, ali z ustvarjanjem vtisa hierarhične ureditve skupine, ali uporabo vozil, na katerih so nameščene prepoznavne oznake, ali z uporabo opreme ali pripomočkov, vzbuja videz, da gre za policijsko ali vojaško silo, katere delovanje nima podlage v zakonu, se kaznuje z globo od 1.500 do 2.500 eurov.

(4) Ne glede na prvi, drugi ali tretji odstavek tega člena se maskirna oblačila, uniforma ali oblačila, podobna uniformi uradnih ali vojaških oseb in druga oprema ali pripomočki, lahko nosijo kot rekvizit za film, televizijo, gledališke predstave, druge javne nastope, humanitarne, kulturno zgodovinske, reklamne in druge komercialne namene, v skladu s predpisi, ki urejajo področje uporabe uniforme, položajnih oznak in simbolov uradnih organov ali vojaških oseb, ali nastopajočih na prireditvah, katerih del programa je nošenje, razkazovanje ali uporaba predmetov iz prvega in tretjega odstavka tega člena in so organizirane v skladu z zakonom, ki ureja javna zbiranja.«.

3. člen

Za 27. členom se doda nov 27.a člen, ki se glasi:

»27.a člen

(višina globe v hitrem prekrškovnem postopku)

Za prekrške iz 11. in 11.a člena tega zakona se sme v hitrem postopku izreči globa tudi v znesku, ki je višji od najnižje predpisane globe, določene s tem zakonom.«.

KONČNA DOLOČBA

4. člen

(začetek veljavnosti)

Ta zakon začne veljati petnajsti dan po objavi v Uradnem listu Republike Slovenije.

Št. 212-03/20-4/16
Ljubljana, dne 24. septembra 2020
EPA 1183-VIII

Državni zbor
Republike Slovenije
Igor Zorčič
predsednik

2451. Zakon o dopolnitvah Zakona o nadzoru državne meje (ZNDM-2E)

Na podlagi druge alinee prvega odstavka 107. člena in prvega odstavka 91. člena Ustave Republike Slovenije izdajam

U K A Z
o razglasitvi Zakona o dopolnitvah Zakona o nadzoru državne meje (ZNDM-2E)

Razglašam Zakon o dopolnitvah Zakona o nadzoru državne meje (ZNDM-2E), ki ga je sprejel Državni zbor Republike Slovenije na seji dne 24. septembra 2020.

Št. 003-02-7/2020-10
Ljubljana, dne 2. oktobra 2020

Borut Pahor
predsednik
Republike Slovenije

Z A K O N
O DOPOLNITVAH ZAKONA O NADZORU DRŽAVNE MEJE (ZNDM-2E)

1. člen

V Zakonu o nadzoru državne meje (Uradni list RS, št. 35/10 – uradno prečiščeno besedilo, 15/13 – ZNPPol, 5/17, 68/17 in 47/19) se 4. člen spremeni tako, da se glasi:

»4. člen

(nadzor državne meje in prepovedana ravnanja)

(1) Za nadzor državne meje je pristojna policija.

(2) Prepovedano je vsakršno ravnanje posameznika ali skupine najmanj dveh oseb, ki se z namenom nadzora državne meje izvaja na način, ki je enak ali podoben oblikam opravljanja policijskih nalog pri izvajanju nadzora državne meje, ali ki ovira policijo pri izvajanju nadzora državne meje.

(3) Prepovedano je tudi vsako ravnanje pravne osebe ali posameznika, ki pomeni spodbujanje dejanj iz prejšnjega odstavka, njihovo organiziranje ali vsako drugo ravnanje, ki pomeni omogočanje dejanj iz prejšnjega odstavka.«.

2. člen

Za 46. členom se doda nov 46.a člen, ki se glasi:

»46.a člen

(1) Z globo najmanj 1.000 eurov se za prekršek kaznuje posameznik, ki z namenom nadzora državne meje ravna na način, ki je enak ali podoben oblikam opravljanja policijskih nalog pri izvajanju nadzora državne meje, ali ki ovira policijo pri izvajanju nadzora državne meje (drugi odstavek 4. člena).

(2) Če je dejanje iz prejšnjega odstavka storjeno v skupini najmanj dveh oseb, se posameznik kaznuje z globo najmanj 1.500 eurov.«.

3. člen

V 48. členu se v prvem odstavku pred 1. točko doda nova 1. točka, ki se glasi:

»1. ki spodbuja ravnanje posameznikov ali skupin k nadzoru državne meje na način, ki je enak ali podoben oblikam opravljanja policijskih nalog pri izvajanju nadzora državne meje, ali ki ovira policijo pri izvajanju nadzora državne meje, ali organizira tak nadzor ali ga kako drugače omogoča (tretji odstavek 4. člena);«.

Dosedanje 1. do 5. točka postanejo 2. do 6. točka.

4. člen

Za 49. členom se doda nov 49.a člen, ki se glasi:

»49.a člen

(višina globe v hitrem prekrškovnem postopku)

Za prekrške iz tega zakona se sme v hitrem postopku izreči globa tudi v znesku, ki je višji od najnižje predpisane globe, določene s tem zakonom.«.

KONČNA DOLOČBA

5. člen

(začetek veljavnosti)

Ta zakon začne veljati petnajsti dan po objavi v Uradnem listu Republike Slovenije.

Št. 212-08/20-5/15
Ljubljana, dne 24. septembra 2020
EPA 1184-VIII

Državni zbor
Republike Slovenije
Igor Zorčič
predsednik

2452. Zakon o spremembi Zakona o ukrepih na področju plač in drugih stroškov dela v javnem sektorju za leti 2020 in 2021 ter izredni uskladitvi pokojnin (ZUPPJS2021-A)

Na podlagi druge alinee prvega odstavka 107. člena in prvega odstavka 91. člena Ustave Republike Slovenije izdajam

U K A Z
o razglasitvi Zakona o spremembi Zakona o ukrepih na področju plač in drugih stroškov dela v javnem sektorju za leti 2020 in 2021 ter izredni uskladitvi pokojnin (ZUPPJS2021-A)

Razglašam Zakon o spremembi Zakona o ukrepih na področju plač in drugih stroškov dela v javnem sektorju za leti 2020 in 2021 ter izredni uskladitvi pokojnin (ZUPPJS2021-A), ki ga je sprejel Državni zbor Republike Slovenije na seji dne 29. septembra 2020.

Št. 003-02-7/2020-14
Ljubljana, dne 7. oktobra 2020

Borut Pahor
predsednik
Republike Slovenije

Z A K O N
O SPREMEMBI ZAKONA O UKREPIH NA PODROČJU PLAČ IN DRUGIH STROŠKOV DELA V JAVNEM SEKTORJU ZA LETI 2020 IN 2021 TER IZREDNI USKLADITVI POKOJNIN (ZUPPJS2021-A)

1. člen

V Zakonu o ukrepih na področju plač in drugih stroškov dela v javnem sektorju za leti 2020 in 2021 ter izredni uskladitvi pokojnin (Uradni list RS, št. 75/19) se besedilo 6. člena spremeni tako, da se glasi:

»Ne glede na osmi odstavek 430. člena Zakona o pokojninskem in invalidskem zavarovanju (Uradni list RS, št. 96/12, 39/13, 99/13 – ZSVarPre-C, 101/13 – ZIPRS1415, 44/14 – ORZPIZ206, 85/14 – ZUJF-B, 95/14 – ZUJF-C, 90/15 – ZIUPTD, 102/15, 23/17, 40/17, 65/17, 28/19 in 75/19; v nadaljnjem besedilu: ZPIZ-2) se v decembru 2020 pokojnine in drugi prejemki, priznani na podlagi pravic iz prvega odstavka 3. člena, prejemki iz 389. člena, četrtega odstavka 392. člena, 404. in 405. člena ZPIZ-2, razen letnega dodatka in dodatka za pomoč in postrežbo, poleg redne uskladitve v skladu s 105., 106. in 107. členom ZPIZ-2, izredno uskladijo v višini 2 odstotkov.«.

KONČNA DOLOČBA

2. člen

Ta zakon začne veljati petnajsti dan po objavi v Uradnem listu Republike Slovenije.

Št. 110-06/19-15/27
Ljubljana, dne 29. septembra 2020
EPA 948-VIII

Državni zbor
Republike Slovenije
Igor Zorčič
predsednik

2453. Zakon o spremembah in dopolnitvah Zakona o državnem tožilstvu (ZDT-1D)

Na podlagi druge alinee prvega odstavka 107. člena in prvega odstavka 91. člena Ustave Republike Slovenije izdajam

U K A Z
o razglasitvi Zakona o spremembah in dopolnitvah Zakona o državnem tožilstvu (ZDT-1D)

Razglašam Zakon o spremembah in dopolnitvah Zakona o državnem tožilstvu (ZDT-1D), ki ga je sprejel Državni zbor Republike Slovenije na seji dne 29. septembra 2020.

Št. 003-02-7/2020-16
Ljubljana, dne 7. oktobra 2020

Borut Pahor
predsednik
Republike Slovenije

Z A K O N
O SPREMEMBAH IN DOPOLNITVAH ZAKONA O DRŽAVNEM TOŽILSTVU (ZDT-1D)

1. člen

V Zakonu o državnem tožilstvu (Uradni list RS, št. 58/11, 21/12 – ZDU-1F, 47/12, 15/13 – ZODPol, 47/13 – ZDU-1G, 48/13 – ZSKZDČEU-1, 19/15, 23/17 – ZSSve in 36/19) se 1.a člen spremeni tako, da se glasi:

»1.a člen

(izvajanje pravnih aktov Evropske unije)

(1) S tem zakonom se za izvajanje Uredbe (EU) 2018/1727 Evropskega parlamenta in Sveta z dne 14. novembra 2018 o Agenciji Evropske unije za pravosodno sodelovanje v kazenskih zadevah (Eurojust) ter nadomestitvi in razveljavitvi

Sklepa Sveta 2002/187/PNZ (UL L št. 295 z dne 21. 11. 2018, str. 138; v nadaljnjem besedilu: Uredba 2018/1727/EU) določajo postopek in pogoji za imenovanje ter pooblastila in pravice nacionalnega predstavnika, njegovega namestnika in pomočnika v Agenciji Evropske unije za pravosodno sodelovanje v kazenskih zadevah.

(2) S tem zakonom se za izvajanje Uredbe Sveta (EU) 2017/1939 z dne 12. oktobra 2017 o izvajanju okrepljenega sodelovanja v zvezi z ustanovitvijo Evropskega javnega tožilstva (UL L št. 283 z dne 31. 10. 2017, str. 1; v nadaljnjem besedilu: Uredba 2017/1939/EU) določajo kandidacijski postopek in pogoji za uvrstitev na listo kandidatov za imenovanje evropskega tožilca in evropskih delegiranih tožilcev v Evropskem javnem tožilstvu, njihovo število, pristojnosti, položaj in pravice.«.

2. člen

V 30. členu se v drugem odstavku v tretji alineji besedilo »državnem pravobranilstvu« nadomesti z besedilom »državnem odvetništvu«.

3. člen

V 44. členu se peti odstavek črta.

4. člen

45. člen se spremeni tako, da se glasi:

»45. člen

(pripravljenost in dežurstvo)

(1) Za sodelovanje državnega tožilstva s policijo ter drugimi pristojnimi državnimi organi v predkazenskem postopku, ki obsega medsebojno obveščanje in usmerjanje predkazenskega postopka, za zagotovitev udeležbe pri nujnih procesnih dejanjih in drugih opravilih predkazenskega ali kazenskega postopka ter za druga nujna dejanja v predkazenskem postopku se zunaj poslovnega časa državnega tožilstva organizira dežurna služba.

(2) Dežurna služba se zagotavlja s pripravljenostjo za delo in dežurstvom.

(3) Pripravljenost za delo pomeni dosegljivost državnega tožilca po telefonu ali z uporabo drugih komunikacijskih sredstev za potrebe opravljanja dejanj iz prvega odstavka tega člena oziroma prihod na delovno mesto ali na kraj, kjer je treba opraviti nujno procesno dejanje. Ure pripravljenosti za delo se ne štejejo v delovni čas.

(4) V času dežurstva državni tožilec opravlja dejanja iz prvega odstavka tega člena na delovnem mestu ali na drugem kraju, kjer je treba opraviti dejanje iz prvega odstavka tega člena. Ure dežurstva se štejejo v delovni čas.

(5) Vodja državnega tožilstva lahko zaradi njihove pogostosti odredi opravljanje dejanj iz prvega odstavka tega člena izključno z dežurstvom. Načrt opravljanja dežurstva mora predhodno odobriti generalni državni tožilec na podlagi obrazloženega pisnega predloga vodje državnega tožilstva in o tem obvestiti ministrstvo.

(6) Ko državni tožilec v času odrejenega dežurstva iz prejšnjega odstavka ne opravlja dejanj iz prvega odstavka tega člena, mora biti dosegljiv na delovnem mestu.

(7) Izvajanje pripravljenosti za delo in dežurstva, najdaljši sprejemljivi čas prihoda na delovno mesto ali kraj, kjer se opravlja nujno procesno dejanje, pogoji in način odrejanja se natančneje določijo z Državnotožilskim redom.«.

5. člen

V 46. členu se drugi odstavek spremeni tako, da se glasi:

»(2) Določba prejšnjega odstavka se uporablja tudi, če je državni tožilec izvoljen za poslanca evropskega parlamenta ali evropskega varuha človekovih pravic, imenovan za člana Evropske komisije, imenovan za evropskega glavnega tožilca ali napoten v mednarodno civilno misijo ali mednarodno organizacijo.«.

6. člen

V 50. členu se drugi odstavek spremeni tako, da se glasi:

»(2) Če državni tožilec med pripravljenostjo za delo prevzame opravljanje dejanj iz prvega odstavka 45. člena tega zakona, se ta čas evidentira in vrednoti kot delovni čas.«.

7. člen

V 62. členu se šesti odstavek črta.

8. člen

V 65. členu se v drugem odstavku besedilo »po izteku dodelitve« črta.

Tretji odstavek se spremeni tako, da se glasi:

»(3) Državni tožilec iz prvega odstavka tega člena ima na podlagi dodelitve pravico do dodatkov, določenih z zakonom, ki ureja sistem plač v javnem sektorju. Pri oceni državnotožilske službe za čas dodelitve se upoštevata poročilo o delu, ki ga izdela državni tožilec in mnenje o delu državnega tožilca, ki ga za namene ocene državnotožilske službe izdela predstojnik organa, pri katerem je oziroma je bil državni tožilec dodeljen.«.

9. člen

Za 67. členom se naslov 8. oddelka spremeni in doda nov 67.a člen, ki se glasi:

»8. oddelek

Nacionalni predstavnik, njegov namestnik
in pomočnik v Eurojustu

67.a člen

(nacionalni člani v Eurojustu)

(1) Nacionalni člani v Eurojustu so nacionalni predstavnik, njegov namestnik in pomočnik.

(2) Nacionalni predstavnik in njegov namestnik opravljata naloge na sedežu Eurojusta, pomočnik pa na vrhovnem državnem tožilstvu. Če je to potrebno, lahko na obrazložen predlog nacionalnega predstavnika pomočnik opravlja naloge tudi na sedežu Eurojusta.«.

10. člen

68. člen se spremeni tako, da se glasi:

»68. člen

(pogoji in imenovanje)

(1) Za nacionalnega predstavnika v Eurojustu in njegovega namestnika se lahko imenuje vrhovni ali višji državni tožilec ali okrožni državni tožilec, ki izpolnjuje pogoje za imenovanje v naziv višjega državnega tožilca in izkaže z javno priznanim preizkusom potrjeno višjo raven znanja najmanj enega uradnega jezika Evropske unije, ki je delovni jezik v Eurojustu.

(2) Za pomočnika nacionalnega predstavnika je lahko imenovan okrožni državni tožilec ali okrajni državni tožilec, ki izpolnjuje pogoje za imenovanje v naziv okrožnega državnega tožilca in izkaže z javno priznanim preizkusom potrjeno višjo raven znanja najmanj enega uradnega jezika Evropske unije, ki je delovni jezik v Eurojustu.«.

11. člen

69. člen se spremeni tako, da se glasi:

»69. člen

(doba imenovanja)

Nacionalni predstavnik, njegov namestnik in pomočnik se za izvajanje pooblastil in strokovnih nalog Eurojusta imenujejo za pet let. Po poteku navedene dobe sta nacionalni predstavnik in njegov namestnik lahko še enkrat ponovno imenovana.«.

12. člen

Za 69. členom se dodajo novi 69.a, 69.b in 69.c člen, ki se glasijo:

»69.a člen

(postopek imenovanja nacionalnega predstavnika in njegovega namestnika)

(1) Nacionalnega predstavnika in njegovega namestnika imenuje Vlada Republike Slovenije na predlog Državnotožilskega sveta po predhodnem mnenju generalnega državnega tožilca.

(2) Poziv k prijavam za imenovanje nacionalnega predstavnika ali njegovega namestnika objavi ministrstvo v Uradnem listu Republike Slovenije po prejemu predloga generalnega državnega tožilca za uvedbo postopka imenovanja. Pozivni rok ne sme biti krajši od 15 dni.

(3) Ministrstvo najpozneje v petih dneh po izteku pozivnega roka Državnotožilskemu svetu pošlje vse prijave, ki jih ni zavrglo.

(4) Za postopek z nepopolnimi prijavami in prijavami, vloženimi po izteku pozivnega roka se smiselno uporablja določba 71.č člena tega zakona.

(5) Državnotožilski svet se po pridobitvi mnenja generalnega državnega tožilca do prijavljenih kandidatov opredeli in oblikuje predlog za imenovanje nacionalnega predstavnika in njegovega namestnika ter o tem obvesti prijavljene kandidate in predlog posreduje Vladi Republike Slovenije.

(6) Vlada Republike Slovenije vroči in objavi odločbo o imenovanju nacionalnega predstavnika in njegovega namestnika v skladu s 34. členom tega zakona.

69.b člen

(postopek imenovanja pomočnika nacionalnega predstavnika)

(1) Pomočnika nacionalnega predstavnika imenuje Državnotožilski svet na predlog generalnega državnega tožilca po predhodnem mnenju nacionalnega predstavnika.

(2) Generalni državni tožilec se po pridobitvi mnenja nacionalnega predstavnika do prijavljenih kandidatov opredeli in oblikuje predlog za imenovanje pomočnika nacionalnega predstavnika ter o tem obvesti prijavljene kandidate in predlog posreduje Državnotožilskemu svetu.

(3) Za postopek s pozivom k prijavam, z nepopolnimi prijavami in prijavami vloženimi po izteku pozivnega roka ter za vročitev odločbe o imenovanju pomočnika nacionalnega predstavnika se uporabljajo drugi, tretji, četrti in šesti odstavek prejšnjega člena.

69.c člen

(prenehanje mandata)

(1) Nacionalnemu predstavniku, njegovemu namestniku in pomočniku preneha članstvo v Eurojustu pred potekom mandata:

1. z odstopom;

2. s prenehanjem državnotožilske funkcije ali razrešitvijo državnega tožilca;

3. če mu je izrečena disciplinska sankcija zaradi hujše disciplinske kršitve.

(2) Nacionalnemu predstavniku, njegovemu namestniku in pomočniku preneha članstvo v Eurojustu:

– po 1. točki prejšnjega odstavka z dnem, ki ga državni tožilec predlaga v odstopni izjavi, vendar ne prej kot 30. dan po prispetju odstopne izjave k organu, ki je pristojen za imenovanje;

– po 2. točki prejšnjega odstavka z dnem, ko je nastopilo prenehanje ali z dnem pravnomočnosti odločitve o razrešitvi in

– po 3. točki prejšnjega odstavka z dnem pravnomočnosti odločbe pristojnega organa.

(3) O prenehanju članstva pred potekom mandata nacionalnemu predstavniku, njegovemu namestniku in pomočniku organ pristojen za imenovanje, izda ugotovitveno odločbo.«.

13. člen

V 70. členu se tretji odstavek spremeni tako, da se glasi:

»(3) Državnemu tožilcu z imenovanjem za nacionalnega predstavnika v Eurojustu mirujejo pravice in dolžnosti iz državnotožilske službe, razen državnotožilska funkcija, varovane so vse njegove pravice do napredovanja v skladu s tem zakonom. Pri oceni državnotožilske službe za čas imenovanja se upoštevata poročilo o delu, ki ga izdela državni tožilec in mnenje o delu državnega tožilca, ki ga za namene ocene državnotožilske službe izdela predstojnik Eurojusta. Državni tožilec obdrži pravico uporabljati doseženi naziv in položaj. Nacionalni predstavnik opravlja funkcijo državnega tožilca s pooblastili, ki jih ima kot član Eurojusta iz Republike Slovenije, v skladu s tem zakonom in pravnimi akti Evropske unije, ki urejajo delovanje Eurojusta.«.

Peti odstavek se spremeni tako, da se glasi:

»(5) Plačo nacionalnega predstavnika v Eurojustu, namestnika in pomočnika nacionalnega predstavnika uredi vlada z uredbo na način, kot jo ureja zakon, ki ureja plače v javnem sektorju za funkcionarje, ki so napoteni na delo v tujino ter jim v skladu z zakonom v času napotitve funkcija miruje.«.

Za petim odstavkom se dodata nova šesti in sedmi odstavek, ki se glasita:

»(6) Pomočniku nacionalnega predstavnika pripada plača v skladu s prejšnjim odstavkom, kadar opravlja naloge na sedežu Eurojusta.

(7) Ne glede na peti in šesti odstavek tega člena nacionalnemu predstavniku v Eurojustu, namestniku in pomočniku nacionalnega predstavnika pripada najmanj takšna plača, kakršno bi prejemal, če bi opravljal državnotožilsko službo v Republiki Sloveniji.«.

14. člen

V 71.b členu se v drugem odstavku besedilo »po izteku imenovanja« črta, na koncu odstavka pa se za piko doda nov tretji stavek, ki se glasi: »Pri oceni državnotožilske službe za čas imenovanja se upoštevata poročilo o delu, ki ga izdela evropski tožilec in mnenje o delu evropskega tožilca, ki ga za namene ocene državnotožilske službe izdela predstojnik Evropskega javnega tožilstva.«.

Za tretjim odstavkom se doda novi četrti odstavek, ki se glasi:

»(4) Pri oceni državnotožilske službe za evropskega delegiranega tožilca se v delu, v katerem opravlja naloge iz pristojnosti EJT upoštevata poročilo o delu, ki ga izdela evropski delegirani tožilec in mnenje o delu evropskega delegiranega tožilca, ki ga za namene ocene državnotožilske službe izdela predstojnik EJT.«.

Dosedanji četrti do osmi odstavek postanejo peti do deveti odstavek.

15. člen

V 77. členu se v petem odstavku beseda »pravobranilstvo« nadomesti z besedo »odvetništvo«.

16. člen

V 102. členu se v prvem odstavku šestnajsta alineja črta.

Dosedanja sedemnajsta do enaindvajseta alineja postanejo šestnajsta do dvajseta alineja.

17. člen

V 124. členu se tretji odstavek spremeni tako, da se glasi:

»(3) Na okrožnem državnem tožilstvu, pri katerem je določeno najmanj 50 državnotožilskih mest, ima lahko vodja tega tožilstva dva namestnika. Če ima okrožno državno tožilstvo več kot enega namestnika vodje, vodja okrožnega državnega tožilstva pooblasti enega izmed njiju za nadomeščanje, če pooblastila ni, vodjo nadomešča namestnik vodje, ki dalj časa opravlja državnotožilsko službo.«.

V petem odstavku se za besedo »imenovanje« doda besedilo »in usposabljanje«.

18. člen

129. člen se spremeni tako, da se glasi:

»129. člen

(razrešitev funkcije namestnika)

(1) O razrešitvi namestnika generalnega državnega tožilca odloči Vlada Republike Slovenije na obrazložen predlog generalnega državnega tožilca po predhodnem mnenju Državnotožilskega sveta.

(2) O razrešitvi namestnika vodje okrožnega državnega tožilstva odloči Državnotožilski svet na obrazložen predlog vodje okrožnega državnega tožilstva po predhodnem mnenju generalnega državnega tožilca.«.

19. člen

V 132. členu se v prvem odstavku besedilo »strokovni sodelavci in direktor« nadomesti z besedilom »direktor in strokovni sodelavci«.

20. člen

V 133. členu se v drugem odstavku za besedo »sodelujejo« doda besedilo »generalni direktor in«.

21. člen

Za 137. členom se doda nov 137.a člen, ki se glasi:

»137.a člen

(sodelovanje pri opravljanju nujnih procesnih dejanj)

(1) Državnotožilskemu osebju, ki sodeluje pri opravljanju nujnih procesnih dejanj izven delovnega časa, se lahko odredita opravljanje dela v manj ugodnem delovnem času in pripravljenost za delo.

(2) Delo v manj ugodnem delovnem času je:

– izmensko delo,

– delo v neenakomerno razporejenem delovnem času,

– delo prek polnega delovnega časa in

– delo ponoči, v nedeljo in na dan, ki je z zakonom določen kot dela prost dan ali praznik.

(3) Pripravljenost za delo je poseben delovni pogoj, ki pomeni dosegljivost po telefonu ali drugih komunikacijskih sredstvih za potrebe sodelovanja pri opravljanju nujnih procesnih dejanj. Pripravljenost za delo se ne šteje v delovni čas.

(4) Čas, ko državnotožilsko osebje sodeluje pri opravljanju nujnih procesnih dejanj, se šteje v delovni čas.

(5) Najdaljši sprejemljivi čas prihoda na delovno mesto ali kraj, kjer se opravlja nujno procesno dejanje, se določi z Državnotožilskim redom.

(6) Za opravljeno delo v manj ugodnem delovnem času in za čas pripravljenosti za delo državnotožilskemu osebju pripadajo dodatki v skladu z zakonom, ki ureja sistem plač v javnem sektorju. Višina dodatkov iz tega člena se določi s Kolektivno pogodbo za javni sektor. Dodatki iz tega člena pripadajo državnotožilskemu osebju le za čas opravljanja dela v času, ki je manj ugoden oziroma le za čas pripravljenosti za delo.«.

22. člen

V drugi alineji drugega odstavka 138. člena, drugem odstavku 147. člena, drugi alineji prvega odstavka 149. člena, tretji alineji tretjega odstavka 150. člena, osmi alineji drugega odstavka 151. člena in prvi alineji prvega odstavka 158. člena se besedilo »tožilskega osebja« nadomesti z besedilom »državnotožilskega osebja«.

23. člen

V 142. členu se prvi odstavek spremeni tako, da se glasi:

»(1) Vodja državnega tožilstva z letnim razporedom dela določi razporeditev državnih tožilcev v oddelke oziroma notranje organizacijske enote, njihovo pravno področje dela, vodje in namestnike vodij oddelkov oziroma notranjih organizacijskih enot. V letnem razporedu vodja državnega tožilstva določi tudi izhodišča in okvirni način odrejanja razporeda dežurstev ter časa izrabe letnih dopustov.«.

24. člen

V 169. členu se za prvim odstavkom doda nov drugi odstavek, ki se glasi:

»(2) Za kazniva dejanja, za katera je v zakonu predpisana kazen zapora več kot tri leta, mora državni tožilec pred odločitvijo o zavrženju ovadbe, kadar je razlog za zavrženje, da naznanjeno kaznivo dejanje ni kaznivo dejanje, za katero se storilec preganja po uradni dolžnosti, ali če ni podan utemeljen sum, da je osumljenec storil naznanjeno kaznivo dejanje, predložiti osnutek tega akta na vpogled vodji državnega tožilstva. Vodja državnega tožilstva se po predložitvi osnutka akta iz prejšnjega stavka posvetuje z dvema državnima tožilcema o razlogih za zavrženje ovadbe, če gre za kaznivo dejanje, za katero je v zakonu predpisana kazen zapora več kot osem let.«.

V dosedanjem drugem odstavku, ki postane tretji odstavek, se besedilo »prejšnjega odstavka« nadomesti z besedilom »prvega ali drugega odstavka tega člena«.

Doda se nov četrti odstavek, ki se glasi:

»(4) Državni tožilec lahko izda akt iz prvega in drugega odstavka tega člena šele potem, ko je vodja državnega tožilstva oziroma pooblaščena oseba s podpisom na osnutku označil, da ga je pregledal.«.

V dosedanjem tretjem odstavku, ki postane peti odstavek, se za besedo »prvega« doda besedilo » in drugega«.

Doda se nov šesti odstavek, ki se glasi:

»(6) Podrobnejša pravila o evidentiranju in poslovanju v zadevah iz tega člena se predpišejo z Državnotožilskim redom.«.

25. člen

V 173. členu se v petem odstavku besedilo »tožilsko osebje« nadomesti z besedilom »državnotožilsko osebje«, besedilo »15 dneh« pa se nadomesti z besedilom »osmih dneh«.

26. člen

V 188. členu se v drugem odstavku besedilo »Oddelka za preiskovanje in pregon zlorabe policijskih pooblastil« nadomesti z besedilom »Oddelka za preiskovanje in pregon uradnih oseb s posebnimi pooblastili«.

27. člen

V 196. členu se v prvem odstavku četrta alineja spremeni tako, da se glasi:

»– okrožnemu državnemu tožilcu svetniku, višjemu državnemu tožilcu ter vrhovnemu državnemu tožilcu plača vrhovnega državnega tožilca svetnika.«.

V drugem odstavku se četrta alineja spremeni tako, da se glasi:

»– okrožnemu državnemu tožilcu svetniku, višjemu državnemu tožilcu ter vrhovnemu državnemu tožilcu plača vrhovnega državnega tožilca svetnika.«.

V četrtem odstavku se drugi stavek črta.

28. člen

V 198. členu se v prvem odstavku besedilo »drugega in četrtega« nadomesti z besedilom »drugega, četrtega in petega«.

Drugi odstavek se spremeni tako, da se glasi:

»(2) Vodja krajevno pristojnega okrožnega državnega tožilstva oziroma vodja pristojne uprave oziroma enote Policije morata nemudoma obvestiti vodjo SDT o zadevah, glede katerih je podana pristojnost SDT po drugem in petem odstavku 192. člena tega zakona, in mu brez odlašanja izročiti spise zadev z vsemi zbranimi dokazi. Evropski delegirani tožilec mora

pred odstopom zadeve, glede katere je po 22. in 25. člena Uredbe 2017/1939/EU podana pristojnost EJT, in pred prenosom pristojnosti z EJT na pristojni organ v skladu s 34. členom Uredbe 2017/1939/EU obvestiti vodjo SDT in mu brez odlašanja izročiti spis zadeve z vsemi zbranimi dokazi.«.

V tretjem odstavku se za piko doda nov tretji stavek, ki se glasi: »Vodja SDT na zahtevo generalnega državnega tožilca, lahko pa tudi na lastno pobudo, pred odločitvijo generalnega državnega tožilca poda dodatno pojasnilo o razlogih za dodelitev.«.

Šesti odstavek se črta.

Dosedanja sedmi in osmi odstavek postaneta šesti in sedmi odstavek.

29. člen

V 203.a členu se v naslovu besedilo »in dodelitev« črta.

Tretji do šesti odstavek se črtajo.

30. člen

V 204. členu se v tretjem odstavku besedilo »tožilsko osebje« nadomesti z besedilom »državnotožilsko osebje«.

Četrti odstavek se črta.

PREHODNI IN KONČNA DOLOČBA

31. člen

(uskladitev aktov)

(1) Generalni državni tožilec uskladi Nacionalni sistem za usklajevanje dejavnosti Eurojusta in nacionalne korespondente Eurojusta z Uredbo 2018/1727/EU in ga objavi na spletni strani državnega tožilstva najpozneje v šestih mesecih po uveljavitvi tega zakona.

(2) Državna tožilstva uskladijo letne razporede ob prvi njihovi spremembi, najpozneje pa ob pripravi letnega razporeda za naslednje koledarsko leto.

32. člen

(dokončanje postopkov)

Postopki imenovanja nacionalnega predstavnika v Eurojustu, njegovega namestnika ali pomočnika, ki so bili začeti pred začetkom veljavnosti tega zakona, se nadaljujejo in dokončajo po določbah Zakona o državnem tožilstvu (Uradni list RS, št. 58/11, 21/12 – ZDU-1F, 47/12, 15/13 – ZODPol, 47/13 – ZDU-1G, 48/13 – ZSKZDČEU-1, 19/15, 23/17 – ZSSve in 36/19).

33. člen

(začetek veljavnosti)

Ta zakon začne veljati petnajsti dan po objavi v Uradnem listu Republike Slovenije.

Št. 700-07/20-5/20
Ljubljana, dne 29. septembra 2020
EPA 1260-VIII

Državni zbor
Republike Slovenije
Igor Zorčič
predsednik

2454. Zakon o dopolnitvah Zakona o trgovini (ZT-1B)

Na podlagi druge alinee prvega odstavka 107. člena in prvega odstavka 91. člena Ustave Republike Slovenije izdajam

U K A Z
o razglasitvi Zakona o dopolnitvah Zakona o trgovini (ZT-1B)

Razglašam Zakon o dopolnitvah Zakona o trgovini (ZT-1B), ki ga je sprejel Državni zbor Republike Slovenije na seji dne 29. septembra 2020.

Št. 003-02-7/2020-17
Ljubljana, dne 7. oktobra 2020

Borut Pahor
predsednik
Republike Slovenije

Z A K O N
O DOPOLNITVAH ZAKONA O TRGOVINI (ZT-1B)

1. člen

V Zakonu o trgovini (Uradni list RS, št. 24/08 in 47/15) se v 8. členu dodajo novi tretji, četrti, peti, šesti in sedmi odstavek, ki se glasijo:

»(3) Trgovec ne sme določiti obratovalnega časa prodajaln ob nedeljah in z zakonom določenih dela prostih dnevih.

(4) Ne glede na prejšnji odstavek se lahko obratovalni čas prodajalne s površino prodajnega prostora do 200 kvadratnih metrov na bencinskih servisih, mejnih prehodih, pristaniščih, namenjenih za javni promet, letališčih, železniških in avtobusnih postajah in v bolnišnicah, določi brez omejitev.

(5) Ne glede na tretji odstavek tega člena se lahko obratovalni čas prodajalne s površino prodajnega prostora do 200 kvadratnih metrov določi brez omejitev, če delo ob nedeljah in z zakonom določenih dela prostih dnevih v svojih prodajalnah opravlja izključno oseba, ki je kot samostojni podjetnik posameznik nosilec trgovinske dejavnosti oziroma njegov prokurist ali zakoniti zastopnik oziroma prokurist pravne osebe, ki opravlja trgovinsko dejavnost. Ne glede na prejšnji stavek lahko delo ob nedeljah in z zakonom določenih dela prostih dnevih skupaj s samostojnim podjetnikom posameznikom nosilcem trgovinske dejavnosti oziroma njegovim prokuristom ali zakonitim zastopnikom oziroma prokuristom pravne osebe, ki opravlja trgovinsko dejavnost, opravlja tudi oseba, ki lahko opravlja začasno ali občasno delo dijaka in študenta v skladu z zakonom, ki ureja zaposlovanje in zavarovanje za primer brezposelnosti, ter oseba, ki lahko opravlja začasno ali občasno delo v skladu z zakonom, ki ureja trg dela.

(6) Prodajalne na bencinskih servisih, pristaniščih, namenjenih za javni promet, letališčih, železniških in avtobusnih postajah in v bolnišnicah so prodajalne, ki delujejo v okviru zaključenih območij bencinskih servisov, pristanišč, namenjenih za javni promet, letališč, železniških in avtobusnih postaj ter bolnišnic oziroma njihovih zaključenih kompleksov. Prodajalne na mejnih prehodih so prodajalne, ki na območju mejnih prehodov za cestni promet prodajajo blago potnikom.

(7) Za prodajni prostor iz četrtega odstavka tega člena se šteje del prodajalne, ki je namenjen trgovinski dejavnosti in v katerem se blago neposredno prodaja. Če je v sklopu prodajalne tudi ustrezno urejen prostor ali odprt prodajni prostor, kjer se blago neposredno prodaja, se tudi ta prostor šteje za prodajni prostor. Vozne površine in površine na območju delovanja točilnih naprav in naprav za polnjenje rezervoarjev na bencinskih servisih se ne štejejo kot prodajni prostor, ki se upošteva pri določanju površine iz četrtega odstavka tega člena.«.

2. člen

V 12. členu se v prvem odstavku v šesti alineji za besedo »času« doda besedilo, ki se glasi: »ali ne upošteva omejitev pri določitvi obratovalnega časa«.

KONČNA DOLOČBA

3. člen

Ta zakon začne veljati petnajsti dan po objavi v Uradnem listu Republike Slovenije.

Št. 311-01/20-2/107
Ljubljana, dne 29. septembra 2020
EPA 1156-VIII

Državni zbor
Republike Slovenije
Igor Zorčič
predsednik

2455. Zakon o spremembah in dopolnitvah Zakona o obrambi (ZObr-F)

Na podlagi druge alinee prvega odstavka 107. člena in prvega odstavka 91. člena Ustave Republike Slovenije izdajam

U K A Z
o razglasitvi Zakona o spremembah in dopolnitvah Zakona o obrambi (ZObr-F)

Razglašam Zakon o spremembah in dopolnitvah Zakona o obrambi (ZObr-F), ki ga je sprejel Državni zbor Republike Slovenije na seji dne 29. septembra 2020.

Št. 003-02-7/2020-18
Ljubljana, dne 7. oktobra 2020

Borut Pahor
predsednik
Republike Slovenije

Z A K O N
O SPREMEMBAH IN DOPOLNITVAH ZAKONA O OBRAMBI (ZObr-F)

1. člen

V Zakonu o obrambi (Uradni list RS, št. 103/04 – uradno prečiščeno besedilo in 95/15) se v 47. členu drugi odstavek spremeni tako, da se glasi:

»(2) Vojaško službo opravljajo tudi pripadniki rezervne sestave, ki so sklenili z ministrstvom pogodbo o službi v rezervni sestavi v času usposabljanja, opravljanja nalog, ki so nujne za zagotavljanje pripravljenosti Slovenske vojske in opravljanja vojaške službe. Pogodbo sklenejo na podlagi prostovoljne odločitve za najmanj eno leto službe v rezervni sestavi. Pripadniki rezervne sestave so se med trajanjem pogodbe dolžni odzvati na vpoklic na usposabljanje, na opravljanje nalog, ki so nujne za zagotavljanje pripravljenosti Slovenske vojske, na opravljanje vojaške službe in na druge obveznosti v povezavi z usposabljanjem in opravljanjem vojaške službe. Za pripadnike rezervne sestave se temeljno vojaško strokovno usposabljanje izvede po programu, ki je lahko krajši od treh mesecev. Za čas trajanja pogodbe pripada pripadnikom rezervne sestave plačilo za pripravljenost, med vojaško službo pa plačilo za opravljanje vojaške službe. V času usposabljanja, opravljanja nalog, ki so nujne za zagotavljanje pripravljenosti Slovenske vojske in opravljanja drugih obveznosti v povezavi z usposabljanjem in opravljanjem vojaške službe, imajo pripadniki rezervne sestave pravice in obveznosti po tem zakonu in na njegovi podlagi izdanih podzakonskih predpisih. Med opravljanjem vojaške službe imajo pripadniki rezervne sestave pravice in obveznosti kot pripadniki stalne sestave, razen prepovedi članstva v političnih strankah iz tretje alineje tretjega odstavka 88. člena tega zakona. Po opravljeni vojaški službi se pripadniki rezervne sestave lahko najkasneje v petih dneh vrnejo na prejšnje delo in delodajalci so jih dolžni sprejeti. Delodajalci pripadnikov rezervne sestave zaradi službe v rezervni sestavi ne smejo postaviti v manj ugoden položaj.«.

2. člen

V 92. členu se za prvim odstavkom doda nov drugi odstavek, ki se glasi:

»(2) Ne glede na drugo alinejo prejšnjega odstavka, lahko vojak, ki izpolnjuje pogoje za poklicno opravljanje vojaške službe, sklene pogodbo o zaposlitvi po 45. letu starosti na formacijskih dolžnostih, ki jih s sklepom določi minister na predlog načelnika generalštaba, za določen čas do deset let in se lahko podaljšuje, vendar najkasneje do konca koledarskega leta, v katerem izpolni pogoje za pridobitev pravice do starostne pokojnine po splošnih predpisih, ne glede na čas, za katerega je sklenjena pogodba o zaposlitvi.«.

V dosedanjem drugem odstavku, ki postane tretji odstavek, se besedi »prejšnjega odstavka« nadomestita z besedilom »prvega odstavka tega člena«.

Dosedanja tretji in četrti odstavek postaneta četrti in peti odstavek.

V dosedanjem petem odstavku, ki postane šesti odstavek, se beseda »drugem« nadomesti z besedo »tretjem«.

Dosedanji šesti odstavek postane sedmi odstavek.

V dosedanjem sedmem odstavku, ki postane osmi odstavek, se beseda »drugega« nadomesti z besedo »tretjega«.

Dosedanji osmi do enajsti odstavek postanejo deveti do dvanajsti odstavek.

3. člen

V 93. členu se v drugem odstavku beseda »osmega« nadomesti z besedo »devetega«.

Tretji odstavek se spremeni tako, da se glasi:

»(3) Vojak, ki je sklenil pogodbo o zaposlitvi iz prvega in drugega odstavka prejšnjega člena, ima po izteku pogodbeno dogovorjenega roka, če zaradi starosti pogodbe ne more podaljšati, pravico do razporeditve na ustrezna dela v ministrstvu ali drugem državnem organu. Ob razporeditvi obdrži število doseženih plačnih razredov, ne glede na določbe zakona, ki ureja sistem plač v javnem sektorju. Razporeditev na ustrezno delovno mesto mu je treba ponuditi pisno, in sicer najmanj 15 dni pred pogodbeno dogovorjenim rokom. Če bi vojak po razporeditvi v ministrstvo ali drug državni organ prejel osnovno plačo v nižjem znesku, kot je znesek osnovne plače, ki jo je prejemal do razporeditve, mu ministrstvo do izenačitve izplačuje razliko do zneska plače, ki jo je prejemal do razporeditve.«.

Za desetim odstavkom se doda nov enajsti odstavek, ki se glasi:

»(11) Pripadnika stalne sestave je mogoče, če s tem soglaša, v primerih iz tretjega, osmega in devetega odstavka tega člena ter tretjega odstavka 94. člena tega zakona, razporediti na ustrezno delovno mesto na ministrstvu ali v drugem državnem organu za nedoločen čas, brez javnega natečaja.«.

Dosedanji enajsti odstavek postane dvanajsti odstavek.

PREHODNA IN KONČNA DOLOČBA

4. člen

(uskladitev predpisov)

(1) Vlada v treh mesecih od uveljavitev tega zakona z njim uskladi Uredbo o pogodbenem opravljanju vojaške službe v rezervni sestavi Slovenske vojske (Uradni list RS, št. 95/02, 122/04, 30/09, 97/12 in 89/20).

(2) Minister v treh mesecih od uveljavitve tega zakona sprejme sklep iz novega drugega odstavka 92. člena zakona.

5. člen

(začetek veljavnosti)

Ta zakon začne veljati petnajsti dan po objavi v Uradnem listu Republike Slovenije.

Št. 200-01/20-9/22
Ljubljana, dne 29. septembra 2020
EPA 1238-VIII

Državni zbor
Republike Slovenije
Igor Zorčič
predsednik

2456. Sklep o ugotovitvi prenehanja funkcije ministrice

Na podlagi 115. člena Ustave Republike Slovenije (Uradni list RS, št. 33/91-I, 42/97, 66/00, 24/03, 69/04, 68/06, 47/13 in 75/16), 12. člena Zakona o Vladi Republike Slovenije (Uradni list RS, št. 24/05 – uradno prečiščeno besedilo, 109/08, 38/10 – ZUKN, 8/12, 21/13, 47/13 – ZDU-1G, 65/14 in 55/17) ter v skladu s 112. in 261. členom Poslovnika državnega zbora (Uradni list RS, št. 92/07 – uradno prečiščeno besedilo, 105/10, 80/13, 38/17 in 46/20) se je Državni zbor na seji 5. oktobra 2020 seznanil s

S K L E P O M
o ugotovitvi prenehanja funkcije ministrice

Ugotovi se, da je dr. Aleksandri Pivec prenehala funkcija ministrice za kmetijstvo, gozdarstvo in prehrano.

Na podlagi 115. člena Ustave Republike Slovenije dr. Aleksandra Pivec opravlja tekoče posle do imenovanja novega ministra.

Št. 020-12/20-61/3
Ljubljana, dne 5. oktobra 2020
EPA 1395-VIII

Državni zbor
Republike Slovenije
Igor Zorčič
predsednik

MINISTRSTVA

2457. Pravilnik o spremembah Pravilnika o gozdnogospodarskem načrtu gozdnogospodarske enote Unec-Škocjan (2014–2023)

Na podlagi sedmega odstavka 14. člena Zakona o gozdovih (Uradni list RS, št. 30/93, 56/99 – ZON, 67/02, 110/02 – ZGO-1, 115/06 – ORZG40, 110/07, 106/10, 63/13, 101/13 – ZDavNepr, 17/14, 22/14 – odl. US, 24/15, 9/16 – ZGGLRS in 77/16) ministrica za kmetijstvo, gozdarstvo in prehrano izdaja

P R A V I L N I K
o spremembah Pravilnika o gozdnogospodarskem načrtu gozdnogospodarske enote Unec-Škocjan (2014–2023)

1. člen

V Pravilniku o gozdnogospodarskem načrtu gozdnogospodarske enote Unec-Škocjan (2014–2023) (Uradni list RS, št. 106/15) se 1. člen spremeni tako, da se glasi:

»1. člen

S tem pravilnikom se sprejme gozdnogospodarski načrt gozdnogospodarske enote Unec-Škocjan (2014–2023) št. 05-30/14 z dne 30. novembra 2015, ki ga je za obdobje od 1. januarja 2014 do 31. decembra 2023 izdelal Zavod za gozdove Slovenije, Območna enota Postojna, spremenjen s spremembami gozdnogospodarskega načrta gozdnogospodarske enote Unec-Škocjan (2014–2023) št. 05-30/19 z dne 21. julija 2020, ki jih je izdelal Zavod za gozdove Slovenije, Območna enota Postojna (v nadaljnjem besedilu: spremembe gozdnogospodarskega načrta).«.

2. člen

V 5. členu se prvi odstavek spremeni tako, da se glasi:

»(1) Na podlagi ciljev in usmeritev iz drugega odstavka prejšnjega člena so v gozdnogospodarski enoti Unec-Škocjan, upoštevaje spremembe gozdnogospodarskega načrta, določeni naslednji ukrepi:

1. najvišji možni posek v višini 318.491 m^3, od tega 258.213 m^3 iglavcev in 60.278 m^3 listavcev;
2. gojitvena dela, potrebna za ohranitev in razvoj gozdov, na dejanski površini 306,69 ha;
3. obžetev s ponovitvami na skupni površini 177,61 ha;
4. nega drogovnjaka na dejanski površini 1,95 ha;
5. zaščita mladja s premazom s ponovitvami na skupni površini 149,68 ha;
6. nega prebiralnega gozda na dejanski površini 121,63 ha;
7. zaščita mladja s 750 m ograje;
8. vzdrževanje 520 m ograje;
9. odstranjevanje 50 m ograje;
10. vzdrževanje dejanske površine 22,29 ha travinja ter
11. 300 delovnih dni varstva pred žuželkami.«.

KONČNA DOLOČBA

3. člen

Ta pravilnik začne veljati naslednji dan po objavi v Uradnem listu Republike Slovenije.

Št. 007-360/2020
Ljubljana, dne 19. septembra 2020
EVA 2020-2330-0112

Dr. Aleksandra Pivec
ministrica
za kmetijstvo, gozdarstvo in prehrano

2458. Pravilnik o spremembah Pravilnika o gozdnogospodarskem načrtu gozdnogospodarske enote Leskova dolina (2014–2023)

Na podlagi sedmega odstavka 14. člena Zakona o gozdovih (Uradni list RS, št. 30/93, 56/99 – ZON, 67/02,

110/02 – ZGO-1, 115/06 – ORZG40, 110/07, 106/10, 63/13, 101/13 – ZDavNepr, 17/14, 22/14 – odl. US, 24/15, 9/16 – ZGGLRS in 77/16) ministrica za kmetijstvo, gozdarstvo in prehrano izdaja

P R A V I L N I K
o spremembah Pravilnika o gozdnogospodarskem načrtu gozdnogospodarske enote Leskova dolina (2014–2023)

1. člen

V Pravilniku o gozdnogospodarskem načrtu gozdnogospodarske enote Leskova dolina (2014–2023) (Uradni list RS, št. 15/16) se 1. člen spremeni tako, da se glasi:

»1. člen

S tem pravilnikom se sprejme gozdnogospodarski načrt gozdnogospodarske enote Leskova dolina (2014–2023) št. 05-24/14 z dne 2. decembra 2015, ki ga je za obdobje od 1. januarja 2014 do 31. decembra 2023 izdelal Zavod za gozdove Slovenije, Območna enota Postojna, spremenjen s spremembami gozdnogospodarskega načrta gozdnogospodarske enote Leskova dolina (2014–2023) št. 05-24/19 z dne 21. julija 2020, ki jih je izdelal Zavod za gozdove Slovenije, Območna enota Postojna (v nadaljnjem besedilu: spremembe gozdnogospodarskega načrta).«.

2. člen

V 5. členu se prvi odstavek spremeni tako, da se glasi:

»(1) Na podlagi ciljev in usmeritev iz drugega odstavka prejšnjega člena so v gozdnogospodarski enoti Leskova dolina, upoštevaje spremembe gozdnogospodarskega načrta, določeni naslednji ukrepi:

1. najvišji možni posek v višini 343.271 m^3, od tega 286.225 m^3 iglavcev in 57.046 m^3 listavcev;
2. gojitvena dela, potrebna za ohranitev in razvoj gozdov, na dejanski površini 407,23 ha;
3. nega drogovnjaka na dejanski površini 70,14 ha;
4. zaščita mladja s premazom na dejanski površini 36,92 ha;
5. nega prebiralnega gozda na dejanski površini 14,50 ha;
6. zaščita mladja s 3.150 m ograje;
7. vzdrževanje 7.200 m ograje;
8. odstranjevanje 4.210 m ograje;
9. vzdrževanje 212,7 ha travinja in 230 vodnih virov ter
10. 220 delovnih dni varstva pred žuželkami.«.

KONČNA DOLOČBA

3. člen

Ta pravilnik začne veljati naslednji dan po objavi v Uradnem listu Republike Slovenije.

Št. 007-361/2020
Ljubljana, dne 19. septembra 2020
EVA 2020-2330-0113

Dr. Aleksandra Pivec
ministrica
za kmetijstvo, gozdarstvo in prehrano

BANKA SLOVENIJE

2459. Sklep o spremembah Sklepa o sistemu jamstva za vloge

Na podlagi prvega odstavka 11. člena, prvega odstavka v povezavi s četrtim odstavkom 22. člena, drugega odstavka 23. člena, petega odstavka 24. člena, prvega odstavka 26. člena, prvega odstavka 28. člena, tretjega odstavka 29. člena, petega odstavka 31. člena in drugega odstavka 32. člena Zakona o sistemu jamstva za vloge (Uradni list RS, št. 27/16) ter prvega odstavka 31. člena Zakona o Banki Slovenije (Uradni list RS, št. 72/06 – uradno prečiščeno besedilo, 59/11 in 55/17) izdaja Svet Banke Slovenije

S K L E P
o spremembah Sklepa o sistemu jamstva za vloge

1. člen

V Sklepu o sistemu jamstva za vloge (Uradni list RS, št. 49/16 in 27/17; v nadaljevanju: Sklep o sistemu jamstva za vloge) se PRILOGA III – METODOLOGIJA IZRAČUNA PRISPEVKOV BANK V SKLAD ZA JAMSTVO VLOG nadomesti z novo PRILOGO III – METODOLOGIJA IZRAČUNA PRISPEVKOV BANK V SKLAD ZA JAMSTVO VLOG, ki je priloga tega sklepa.

2. člen

Ta sklep začne veljati naslednji dan po objavi v Uradnem listu Republike Slovenije.

Ljubljana, dne 29. septembra 2020

Boštjan Vasle
predsednik
Sveta Banke Slovenije

PRILOGA III – METODOLOGIJA IZRAČUNA PRISPEVKOV BANK V SKLAD ZA JAMSTVO VLOG

Metodologija izračuna prispevkov v sklad za jamstvo vlog upošteva smernice EBA (EBA/GL/2015/10 – Smernice o metodah za izračun prispevkov v sisteme jamstva za vloge) ter opredeljuje način izračuna, osnovne kazalnike in pripadajoče uteži.

1. Prispevek posamezne banke je izračunan v skladu z osnovno enačbo:

osnovna enačba:

$$C_i = CR * ARW_i * CD_i * \mu$$

izračun ARW_i

$$ARW_i = 75\ \% + 75\ \% * ARS_i/100$$

pri čemer je:

$$ARS_i = \sum_{j=1}^{n} IW_j * IRS_i$$

in

$$\sum_{j=1}^{n} IW_j = 100\ \%$$

pri čemer je:
C_i = izražen letni prispevek včlanjene institucije „i“;
CR = stopnja prispevka (enaka za vse včlanjene institucije v zadevnem letu) je odstotni delež, ki bi ga morala plačati včlanjena institucija, s skupno utežjo tveganja (ARW), ki je enaka 100 % (tj. ob predpostavki, da ni diferenciacije tveganja), da se doseže letna ciljna raven vplačil;
ARW_i = skupna utež tveganja včlanjene institucije „i“;
CD_i = zajamčene vloge včlanjene institucije „i“;
μ = koeficient prilagajanja (enak za vse institucije v zadevnem letu);
ARS_i = skupni rezultat tveganja za institucijo;
IRS_j = posamezni kazalnik tveganj za posamezno institucijo;
IW_j = utež posameznega kazalnika tveganja.

2. Posamezni kazalnik tveganja za posamezno institucijo je izračunan z metodo „drsne lestvice“

za kazalnike, kjer višja vrednost kazalnika pomeni večje tveganje:

$$IRS_j = \begin{cases} 100 & \text{če je } A_j > a_j \\ 0 & \text{če je } A_j < b_j \\ \dfrac{A_j - b_j}{a_j - b_j}\, x\, 100, & \text{če je } b_j \leq A_j \leq a_j \end{cases}$$

oziroma za kazalnike, kjer višja vrednost kazalnika pomeni manjše tveganje:

$$IRS_j = \begin{cases} 0 & \text{če je } A_j > a_j \\ 100 & \text{če je } A_j < b_j \\ \dfrac{a_j - A_j}{a_j - b_j}\, x\, 100, & \text{če je } b_j \leq A_j \leq a_j \end{cases}$$

pri čemer je:
A_j = vrednost kazalnika posamezne institucije;
a_j = zgornja meja kazalnika;
b_j = spodnja meja kazalnika.

Določeni sta spodnja in zgornja meja kazalnika, med njima je izračunana linearna vrednost med 0 in 100.

Letni prispevek posamezne včlanjene institucije C_i je zaokrožen na en euro.

Tabela 1: Kazalniki tveganj in uteži tveganj

Kazalnik tveganja	Uteži tveganj
Stopnja finančnega vzvoda	12 %
Količnik navadnega lastniškega temeljnega kapitala	12 %
Količnik likvidnostnega kritja (KL1)	24 %
Delež nedonosnih posojil	18 %
Tveganju prilagojena sredstva / skupna sredstva	8,5 %
Donos na sredstva	8,5 %
Neobremenjena sredstva / zajamčene vloge	17 %
Vsota	**100 %**

V primeru novonastale banke se pri povprečnih vrednostih upoštevajo razpoložljivi podatki.
V primeru združitve dveh ali več bank se pri kazalnikih pred datumom združitve upoštevajo podatki banke, ki je ob združitvi izkazovala višjo bilančno vsoto.

Tabela 2: Opis kazalnikov tveganja

Kazalnik tveganja	Opis	Definicija kazalnika	Spodnja meja kazalnika	Zgornja meja kazalnika	Vpliv kazalnika na izračun
Stopnja finančnega vzvoda	Po stanju na zadnji dan preteklega leta, zaokroženo na štiri decimalna mesta	Corep_Ind, C 47.00, r340, c010	Najnižja opazovana vrednost na posamezni datum	Najvišja opazovana vrednost na posamezni datum	Višja vrednost kazalnika pomeni manjše tveganje
Količnik navadnega lastniškega temeljnega kapitala	Po stanju na zadnji dan preteklega leta, zaokroženo na štiri decimalna mesta	Corep_Ind, C 03.00, r010, c010	4,5 %	20 %	Višja vrednost kazalnika pomeni manjše tveganje
Količnik likvidnostnega kritja	Letno povprečje stanj na zadnji dan v mesecu, zaokroženo na štiri decimalna mesta	Corep_LCR_DA_Ind, C 76.00, r030, c010	100 %	250 %	Višja vrednost kazalnika pomeni manjše tveganje
Delež nedonosnih posojil (neto/neto)[1]	Po stanju na zadnji dan preteklega leta, zaokroženo na štiri decimalna mesta	Finrep_Ind_IFRS: (F 18.00.a, r070, c060 + F 18.00.b, r070, c150) / (F 18.00.a, r070, c010 + F 18.00.b, r070, c130)	0 %	Najvišja opazovana vrednost na posamezni datum	Višja vrednost kazalnika pomeni večje tveganje

[1] Polji F 18.00.b, r070, c150 in F 18.00.b, r070, c130 sta zabeleženi z negativnim predznakom.

Tveganju prilagojena sredstva / skupna sredstva	Po stanju na zadnji dan preteklega leta, zaokroženo na štiri decimalna mesta	Corep_Ind, C 02.00, r010, c010 (RWA) / Finrep_Ind_IFRS, F 01.01, r380, c010 oz. Corep_Ind, C 02.00, r010, c010 (RWA) / Skupaj sredstva	Najnižja opazovana vrednost na posamezni datum	Najvišja opazovana vrednost na posamezni datum	Višja vrednost kazalnika pomeni večje tveganje
Donos na sredstva	Izračunan kot povprečna vrednost na zadnji dan leta za obdobje 5 let, zaokroženo na štiri decimalna mesta	Finrep_Ind_IFRS, F 02.00, r610, c010 / F 01.00, r380, c010 oz. IX. Dobiček/izguba iz rednega poslovanja / Skupaj sredstva (uporabljen podatek o dobičku/ izgubi pred davkom iz rednega poslovanja)	Najnižja opazovana vrednost, izračunana kot povprečna vrednost zadnjih petih let	Najvišja opazovana vrednost, izračunana kot povprečna vrednost zadnjih petih let	Višja vrednost kazalnika pomeni manjše tveganje
Neobremenjena sredstva / zajamčene vloge	Po stanju na zadnji dan preteklega leta, zaokroženo na štiri decimalna mesta	AE_Ind, F 32.01, r010, c060 / zajamčene vloge	Najnižja opazovana vrednost na posamezni datum	Najvišja opazovana vrednost na posamezni datum	Višja vrednost kazalnika pomeni manjše tveganje

Banka Slovenije z objavo zneska vplačila za posamezno banko objavi tudi koeficient prilagajanja μ.

DRUGI DRŽAVNI ORGANI IN ORGANIZACIJE

2460. Splošni akt o spremembah in dopolnitvi Splošnega akta o načrtu uporabe radijskih frekvenc (NURF-4b)

Na podlagi 27. člena Zakon o elektronskih komunikacijah – ZEKom-1 (Uradni list RS, št. 109/12, 110/13, 40/14 – ZIN-B, 54/14 – odl. US, 81/15, 40/17, 30/19 – odl. US) izdaja direktorica Agencije za komunikacijska omrežja in storitve Republike Slovenije

SPLOŠNI AKT
o spremembah in dopolnitvi Splošnega akta o načrtu uporabe radijskih frekvenc (NURF-4b)

1. člen

S tem splošnim aktom se spreminja in dopolnjuje Splošni akt o načrtu uporabe radijskih frekvenc (NURF-4) (Uradni list RS, št. 10/18, 46/19).

2. člen

Ta splošni akt je bil sprejet ob upoštevanju postopka informiranja v skladu z Direktivo (EU) 2015/1535 Evropskega parlamenta in Sveta z dne 9. septembra 2015 o določitvi postopka za zbiranje informacij na področju tehničnih predpisov in pravil za storitve informacijske družbe (TRIS št. 2020/238/SI).

3. člen

V Prilogi »A.1 Osnovna tabela«:

– v tabeli se v celoti črta naslovna vrstica in se v celoti nadomesti z naslovno vrstico iz priloge tega splošnega akta,

– v tabeli se v celoti črtajo vrstice za frekvenčne pasove v frekvenčnih območjih: 1606,5–1625 kHz, 1635–1800 kHz, 1850–2160 kHz, 3155–3400 kHz, 4700–4750 kHz, 5060–5250 kHz, 6765–7 000 kHz, 8100–8815 kHz, 26350–27500 kHz, 40,66–40,70 MHz, 68,00–74,8 MHz, 75,2–108 MHz, 117,975–137 MHz, 146,0–174 MHz, 322,0–328,6 MHz, 406,1–430 MHz, 440–470 MHz, 694–862 MHz, 870–960 MHz, 1240–1 300 MHz, 1427–1 518 MHz, 1710–1785 MHz, 1805–1980 MHz, 2110–2170 MHz, 2300–2400 MHz, 2500–2690 MHz, 2700–2900 MHz, 3100–3800 MHz, 10,70–12,75 GHz, 17,30–17,70 GHz, 22–23,60 GHz, 24,05–29,10 GHz, 29,10–29,50 GHz, 31,80–33,40 GHz, 37–39,50 GHz, 63–66 GHz, 92–94 GHz, 94,1–100 GHz, 102–109,50 GHz, 111,80–114,25 GHz in se v celoti nadomestijo z vrsticami iz priloge tega splošnega akta.

4. člen

V Prilogi »A.2 Dodatna tabela« se črta tabela in se nadomesti s tabelo iz priloge tega splošnega akta.

5. člen

V prilogi »B) Kratice« se v tabeli

– v tabeli se v celoti črta naslovna vrstica in se v celoti nadomesti z naslovno vrstico iz priloge tega splošnega akta,

– v tabeli se črta vrstica za »LT2«;

– v tabeli se doda kratici in opisi za LT, NMR iz priloge tega splošnega akta;

– v tabeli se uredijo vrstice glede na abecedni vrstni red kratic.

6. člen

V prilogi »C) Uporabljeni dokument:« se naslov »C) Uporabljeni dokument:« črta in nadomesti s »C) Uporabljeni dokumenti:«.

7. člen

V prilogi »C.1.1 Zakon in podzakonski akti:«:

– v tabeli se v celoti črta naslovna vrstica in se v celoti nadomesti z naslovno vrstico iz priloge tega splošnega akta,

– v tabeli se vrstice »1«, »4« in »5« črtajo in se nadomestijo z vrsticami iz priloge tega splošnega akta.

8. člen

V prilogi »C.1.2 Navodila za vloge (http:// http://www.akos-rs.si/radijski-spekter):«:

– se naslov »C.1.2 Navodila za vloge (http:// http://www.akos-rs.si/radijski-spekter):« črta in nadomesti s »C.1.2 Navodila za vloge (https://www.akos-rs.si/e-vloge-in-obrazci/radijski-spekter/dokumenti-vloge-in-obrazci):«,

– v tabeli se v celoti črta naslovna vrstica in se v celoti nadomesti z naslovno vrstico iz priloge tega splošnega akta.

9. člen

V prilogi »C.1.3. Letna plačila za frekvence/ Annual frequency fee (Plačila za uporabo frekvenc):«:

– naslov »C.1.3. Letna plačila za frekvence/ Annual frequency fee (Plačila za uporabo frekvenc):« se črta in nadomest s »C.1.3. Letno plačilo za dodeljene frekvence:«.

– v tabeli se v celoti črta naslovna vrstica in se v celoti nadomesti z naslovno vrstico iz priloge tega splošnega akta,

– v tabeli se vrstici »4« in »7« črtata in nadomestita z vrsticama iz priloge tega splošnega akta.

10. člen

V prilogi »C.1.4. Posebni tehnični pogoji / Special technical condition:«:

– naslov »C.1.4. Posebni tehnični pogoji / Special technical condition:« se črta in nadomest s »C.1.4. Posebni tehnični pogoji:«,

– v tabeli se v celoti črta naslovna vrstica in se v celoti nadomesti z naslovno vrstico iz priloge tega splošnega akta.

11. člen

V prilogi »C.2. Mednarodni sporazumi« se v tabeli v celoti črta naslovna vrstica in se v celoti nadomesti z naslovno vrstico iz priloge tega splošnega akta.

12. člen

V prilogi »C.3 EU dokumenti (http://eur-lex.europa.eu/):« se naslov »C.3 EU dokumenti (http://eur-lex.europa.eu/):« črta in nadomest s »C.3 EU dokumenti (https://eur-lex.europa.eu/):«.

13. člen

V prilogi »C.3.1 Direktive EU«:

– v tabeli se vrstica »4« črta,

– v tabeli se vrstica »10« črta in nadomesti z vrstico iz priloge tega splošnega akta,

– v tabeli vrstice od »5« do »10« postanejo vrstice od »4« do »9«.

14. člen

V prilogi »C.3.2 Sklepi EU:« se črta tabela in se nadomesti s tabelo iz priloge tega splošnega akta.

15. člen

V prilogi »C.3.3 Oprema razreda 1 in 2/Class 1 and 2 equipment«:

– naslov »C.3.3 Oprema razreda 1 in 2/Class 1 and 2 equipment« se črta in nadomest s »C.3.3 RED oprema razreda 1«

– spletni naslov v prvi vrstici »http://www.cept.org/ecc/topics/srd-regulations-and-indicative-list-of-equipment-sub-classes« se črta in se nadomesti s »https://ec.europa.eu/growth/sectors/electrical-engineering/red-directive_en«

– v tabeli se v celoti črtajo vrstice »46«, »90« do »92«, »102« in »112« do »120«,

– v tabeli vrstice od »47« do »89« postanejo vrstice od »46« do »88«,

– v tabeli vrstice od »93« do »101« postanejo vrstice od »89« do »97«,

– v v tabeli vrstice od »103« do »111« postanejo vrstice od »98« do »106«,

– v tabeli se vrstice »43«, 83«, od »89« do »91«, »103« in »104« črtajo in nadomestijo z vrsticami iz priloge tega splošnega akta,

– v tabelo se dodajo vrstice od »107« do »114« iz priloge tega splošnega akta.

16. člen

V prilogi »C.4 Sporazumi med upravami (administracijami):«:

– se v tabeli v celoti črta vrstica »2«,

– v tabeli vrstice od »3« do »25« postanejo vrstice od »2« do »24«,

– v tabeli se vrstica »23« črta in nadomesti z vrstico iz priloge tega splošnega akta,

– v tabelo se doda vrstica »25« iz priloge tega splošnega akta.

17. člen

V prilogi »C.5 CEPT dokumenti / documents (http://www.cept.org/ecc):« se naslov » C.5 CEPT dokumenti / documents (http://www.cept.org/ecc):« črta in nadomest s »C.5 CEPT dokumenti (https://ecodocdb.dk):«.

18. člen

V prilogi »C.5.1 odločbe / decissions:«:

– naslov »C.5.1 odločbe / decissions:« se črta in nadomesti s »C.5.1 Sklepi (https://ecodocdb.dk/document/category/ECC_Decisions):«,

– se črta celotna tabela in se nadomesti s tabelo iz priloge tega splošnega akta.

19. člen

V prilogi »C.5.2 priporočila / recommendations«:

– naslov »C.5.1 priporočila / recommendation« se črta in nadomest s »C.5.1 Priporočila (https://ecodocdb.dk/document/category/ ECC_Recommendations):«,

– se črta celotna tabela in se nadomesti s tabelo iz priloge tega splošnega akta.

20. člen

V prilogi »C.6 ITU dokumenti kot reference v tem splošnem aktu / ITU documents as reference in this General Act (http://www.itu.int):« se naslov »C.6 ITU dokumenti kot reference v tem splošnem aktu / ITU documents as reference in this General Act (http://www.itu.int):« črta in nadomest s »C.6 ITU dokumenti navedeni v tem splošnem aktu (http://www.itu.int):«.

21. člen

V prilogi »C.6.1 ITU dokumenti (vključeni v ITU RR) / documents (incorporated into ITU RR) (ITU RR 2016-Vol.IV):« se naslov »C.6.1 ITU dokumenti (vključeni v ITU RR) / documents (incorporated into ITU RR) (ITU RR 2016-Vol.IV):« črta in nadomest s »C.6.1 Ostali ITU dokumenti v ITU RR«.

22. člen

V prilogi »C.7 ISO/IEC dokumenti / ISO/IEC documents:« se naslov »C.7 ISO/IEC dokumenti / ISO/IEC documents:« črta in nadomest s »C.7 ISO/IEC dokumenti:«.

KONČNA DOLOČBA

23. člen

(začetek veljavnosti)

Ta splošni akt začne veljati naslednji dan po objavi v Uradnem listu Republike Slovenije.

Ljubljana, dne 28. septembra 2020
EVA 2020-3130-0014

Direktorica
mag. Tanja Muha

K temu splošnemu aktu so dali soglasje:

Ministrstvo za obrambo
381-1/2020-27 z dne 14. 9. 2020

Ministrstvo za notranje zadeve
007-157/2018/21 (11-04) z dne 2. 9. 2020

Ministrstvo za infrastrukturo in prostor
007-229/2020/10-02411764 z dne 11. 9. 2020

Slovenska obveščevalno-varnostna agencija
0070-5/2020/3 z dne 23. 9. 2020

Priloge:

A) Tabela uporabe radijskih frekvenc (NTFA):

A.1 Osnovna tabela

1	2	3	4	5	6
RADIJSKA FREKVENCA	**RADIO KOMUNIKACIJSKA STORITEV**	**C -** Civilna uporaba **G -** Državna uporaba **C/G -** souporaba	**Aplikacije**	**Dodelitev (status) / plačilo**	**PRILAGODITVE/ ZAHTEVE**
1 606,5 – 1 625 kHz	FIKSNA POMORSKA MOBILNA 5.90 KOPENSKA MOBILNA 5.92	G: 1 606,5 – 1 625 kHz	Obrambni sistemi kopenski vojaški sistemi: 1 606,500 – 1 625 kHz NJFA Pomorska: 1 606,500 – 1 625 kHz GE'85 NJFA 303 402	DU (P) / "0" DU (P)) / "0"	
1 635 – 1 800 kHz	FIKSNA POMORSKA MOBILNA 5.90 KOPENSKA MOBILNA 5.92	G: 1 635 – 1 800 kHz	Obrambni sistemi kopenski vojaški sistemi: 1 635 – 1 800 kHz NJFA Pomorska: 1 635 – 1 800 kHz GE'85 NJFA 303 402	DU P) / "0" DU (P)) / "0"	
1 850 – 2 000 kHz	FIKSNA MOBILNA, razen zrakoplovne mobilne Radioamaterska 5.92, 5.103	**G**: 1 850 – 2 160 kHz	Obrambni sistemi kopenski vojaški sistemi: 1 850 – 2 160 kHz NJFA Pomorska: 1 850 – 2 160 kHz GE'85 NJFA 303 402 Ostalo radioamaterska: 1 850 – 2 000 kHz ECC/REC/(14)05 ERC/REC T/R 61-01 ERC/REC T/R 61-02 SpA PURF RAS 301 783	DU (P) / "0" DU (P) / "0" RA (S) / "0"	
2 000 – 2 025 kHz	FIKSNA MOBILNA, razen zrakoplovne mobilne (R) 5.92, 5.103	**G**: 1 850 – 2 160 kHz	Obrambni sistemi kopenski vojaški sistemi: 1 850 – 2 160 kHz NJFA Pomorska: 1 850 – 2 160 kHz GE'85 NJFA 303 402	DU (P) / "0" DU (P) / "0"	
2 025 – 2 045 kHz	FIKSNA MOBILNA, razen zrakoplovne mobilne (R) Storitev meteorološke podpore 5.104 5.92, 5.103	**G**: 1 850 – 2 160 kHz	Obrambni sistemi kopenski vojaški sistemi: 1 850 – 2 160 kHz NJFA Pomorska: 1 850 – 2 160 kHz GE'85 NJFA 303 402 Meteorološka oceanografske boje: 2 025 – 2 045 kHz	DU (P) / "0" DU (P) / "0" FZ (S) / BCE	
2 045 – 2 160 kHz	FIKSNA POMORSKA MOBILNA KOPENSKA MOBILNA 5.92	**G**: 1 850 – 2 160 kHz	Obrambni sistemi kopenski vojaški sistemi: 1 850 – 2 160 kHz NJFA Pomorska: 1 850 – 2 160 kHz GE'85 NJFA 303 402	DU (P) / "0" DU (P) / "0"	
3 155 – 3 200 kHz	FIKSNA MOBILNA, razen zrakoplovne mobilne(R) 5.116	**G**: 3 155 – 3 400 kHz	Obrambni sistemi kopenski vojaški sistemi: 3 155 – 3 400 kHz NJFA Pomorska: 3 155 – 3 400 kHz NJFA 303 402	DU (P) / "0" DU (P) / "0"	

3 200 – 3 230 kHz	FIKSNA MOBILNA, razen zrakoplovne mobilne(R) RADIODIFUZNA 5.113 5.116	**G**: 3 155 – 3 400 kHz	Obrambni sistemi kopenski vojaški sistemi: 3 155 – 3 400 kHz NJFA Pomorska: 3 155 – 3 400 kHz NJFA 303 402	DU (P) / "0" DU (P) / "0"	
3 230 – 3 400 kHz	FIKSNA MOBILNA, razen zrakoplovne mobilne RADIODIFUZNA 5.113 5.116	**G**: 3 155 – 3 400 kHz	Obrambni sistemi kopenski vojaški sistemi: 3 155 – 3 400 kHz NJFA Pomorska: 3 155 – 3 400 kHz NJFA 303 402	DU (P) / "0" DU (P) / "0"	

4 700 – 4 750 kHz	ZRAKOPLOVNA MOBILNA (OR)	**G**: 4 700 – 4 995 kHz	Obrambni sistemi zrakoplovni vojaški sistemi: 4 700 – 4 850 kHz ITU RR AP26 NJFA	DU (P) / "0"	

5 060 – 5 250 kHz	FIKSNA Mobilna, razen zrakoplovne mobilne	**G**: 5 005 – 5 480 kHz	Obrambni sistemi kopenski vojaški sistemi: 5 005 – 5 480 kHz NJFA	DU (P) / "0"	

6 765 – 7 000 kHz	FIKSNA MOBILNA, razen zrakoplovne mobilne (R) 5.138	**G**: 6 765 – 7 000 kHz	Obrambni sistemi kopenski vojaški sistemi: 6 765 – 7 000 kHz NJFA	DU (P) / "0"	

8 100 – 8 195 kHz	FIKSNA POMORSKA MOBILNA	**G**: 8 100 – 8 195 kHz	Obrambni sistemi kopenski vojaški sistemi: 8 100 – 8 195 kHz NJFA Pomorska: 8 100 – 8 815 kHz ITU RR AP17 NJFA 303 402	DU (P) / "0" DU (P) / "0"	
8 195 – 8 815 kHz	POMORSKA MOBILNA 5.109, 5.110, 5.132, 5.145 5.111	**C/G**: 8 195 – 8 815 kHz	Pomorska: 8 100 – 8 815 kHz ITU RR AP17 ITU RR AP25 NJFA 303 402 GMDSS: 8 291 kHz DSC: 8 364 kHz, 8 414,500 kHz 8 415 kHz, 8 415,500 kHz 8 436,500 kHz 8 437,500 kHz NAVTEX: 8 376,500 kHz MSI 8 416,500 kHz	DU (S), FZ (P), LP (P) / "0", FF1, FF1	

26 350 – 27 500 kHz	FIKSNA MOBILNA, razen zrakoplovne mobilne 5.150	**C/G**: 26 100 – 28 000 kHz	Fiksna: 26 175 – 26 960 kHz Obrambni sistemi kopenski vojaški sistemi: 26 175 – 28 000 kHz NJFA Ostalo CB radio: 26 960 – 27 410 kHz ECC/DEC/(11)03 300 433	FZ (P) / BCE DU (S) / "0" brezODRF (S) / "0"	

40,66 – 40,70 MHz	MOBILNA Radioamaterska 5.150	**C/G**: 29,700 – 87,50 MHz	Obrambni sistemi kopenski vojaški sistemi: 29,700 – 74,800 MHz NJFA Ostalo radioamaterska: 40,660 – 40,700 MHz ECC/REC/(14)05 ERC/REC T/R 61-01 ERC/REC T/R 61-02 SpA PURF RAS 301 783	DU (S) / "0" RA (S) / "0"	

68,00 – 70 MHz	MOBILNA, razen zrakoplovne mobilne Radioastronomska 5.149	**C/G**: 29,700 – 87,50 MHz	Kopenska mobilna PMR/PAMR PMR: 68 – 73,300 MHz (ML) Du= +9,800 MHz ECC/DEC/(19)02 ERC/REC T/R 25-08 HCM 300 086, 300 113 300 219, 300 296 300 341, 300 390 300 471, 301 166 302 561 Obrambni sistemi kopenski vojaški sistemi: 29,700 – 74,800 MHz NJFA	MZ (P) / BCE DU (S) / "0"	
70 – 70,45 MHz	MOBILNA, razen zrakoplovne mobilne Radioamaterska Radioastronomska 5.149	**C/G**: 29,700 – 87,50 MHz	Kopenska mobilna PMR/PAMR PMR: (ML) 68 – 73,300 MHz Du= +9,800 MHz ECC/DEC/(19)02 ERC/REC T/R 25-08 HCM 300 086, 300 113 300 219, 300 296 300 341, 300 390 300 471, 301 166 302 561 Obrambni sistemi kopenski vojaški sistemi: 29,700 – 74,800 MHz NJFA Ostalo radioamaterska: 70 – 70,450 MHz ECC/REC/(14)05 ERC/REC T/R 61-01 ERC/REC T/R 61-02 SpA PURF RAS 301 783	MZ (P) / BCE DU (S) / "0" RA (S) / "0"	
70,45 – 74,8 MHz	MOBILNA, razen zrakoplovne mobilne Radioastronomska 5.149	**C/G**: 29,700 – 87,50 MHz **G**: 73,3 – 74,1 MHz	Kopenska mobilna PMR/PAMR PMR: (ML) Du= +9,800 MHz ECC/DEC/(19)02 ERC/REC T/R 25-08 HCM 300 086, 300 113 300 219, 300 296 300 341, 300 390 300 471, 301 166 302 561 68 – 73,300 MHz 74,100 – 74,800 MHz Obrambni sistemi kopenski vojaški sistemi: 29,700 – 74,800 MHz 73,300 – 74,100 MHz NJFA Radioastronomska stalne meritve: (sončev veter) 73 – 74,600 MHz	MZ (P) / BCE DU (S) / "0" DU (P) / "0" brezODRF (S) / "0"	

75,2 – 87,5 MHz	MOBILNA, razen zrakoplovne mobilne	**C/G**: 29,7 – 87,5 MHz **G**: 79,0 – 79,7 MHz 80,0 – 80,9 MHz 84,5 – 85,175 MHz	Kopenska mobilna PMR/PAMR PMR: ECC/DEC/(19)02 ERC/REC T/R 25-08 HCM 300 086, 300 113 300 219, 300 296 300 341, 300 390 300 471, 301 166 302 561 (ML) 75,200 – 77,700 MHz Du= +9,800 MHz (enojne frekvence) 77,700 – 77,800 MHz (FB) Du= -9,800 MHz 77,800 – 79 MHz 79,700 – 80 MHz 80,900 – 84,500 MHz 85,175 – 87,500 MHz Obrambni sistemi kopenski vojaški sistemi: 79 – 79,700 MHz 80 – 80,900 MHz 84,500 – 85,175 MHz 75,200 – 87,500 MHz NJFA	MZ (P) / BCE MZ (P) / BCE MZ (P) / BCE DU (P) / "0" DU (P) / "0" DU (P) / "0" DU (S) / "0"	

87,5 – 108 MHz	RADIODIFUZNA	**C**	Radiodifuzna radiodifuzna (prizemeljska) FM zvokovna analogna: 87,500 – 108 MHz GE'84 ITU-R BS.412 ITU-R SM.1268 SpA RDS SpA BCMod 302 018, 303 345 FM zvokovna analogna: (prireditve) ZEKom-1 (50.člen) GE'84 ITU-R BS.412 ITU-R SM.1268 SpA RDS SpA BCMod 302 018, 303 345	BC (P), brezODRF-T (S) / BCR, "0" BC (ZUP), brezODRF-T (S) / BCR, "0"	

117,975 – 137 MHz	ZRAKOPLOVNA MOBILNA (R) MOBILNA SATELITSKA (Zemlja – vesolje) 5.111, 5.200	**C/G**: 108 – 137 MHz	Zrakoplovna (EU) 1079/2012 300 676, 301 841 301 842, 302 842 zrakoplovna komunikacijska: 117,975 – 137 MHz SAR (komunikacije): 121,450 – 121,550 MHz ITU-R M.690 (varnost, regularnost poletov, digitalna) Pomorska: 301 688, 300 152 302 961 GMDSS: EPIRBs: 121,450 – 121,550 MHz ITU-R M.690	DU (S), FZ (P), ZP (P) / "0", FF1, FF1 DU (S), LP (P) / "0", FF1	

146,0 – 148,0 MHz	MOBILNA, razen zrakoplovne mobilne (R)	**G**: 146 – 146.800 MHz **C/G**: 147,575 – 149,275 MHz	Obrambni sistemi kopenski vojaški sistemi: 146 – 146.800 MHz Kopenska mobilna ECC/DEC/(19)02 ERC/REC T/R 25-08 HCM PMR_HRV_SVN 300 086, 300 113 300 219, 300 296 300 341, 300 390 300 471, 301 166 301 449, 301 526 302 426, 302 561 PMR/PAMR PMR: (ML) 146,800 – 149,275 MHz Du= +4,600 MHz PPDR: ("Za-Re") 147,575 –149,275 MHz	DU (P) / "0" MZ (P) / BCE DU (S) / "0"	
148,0 – 149,9 MHz	MOBILNA, razen zrakoplovne mobilne (R) MOBILNA SATELITSKA (Zemlja – vesolje) 5.209 5.218, 5BB17, 5.219, 5.221	**C/G**: 147,575 – 149,275 MHz **G**: 149,275 – 149,900 MHz	Obrambni sistemi kopenski vojaški sistemi: 149,275 – 149,900 MHz Kopenska mobilna ECC/DEC/(19)02 ERC/REC T/R 25-08 HCM PMR_HRV_SVN 300 086, 300 113 300 219, 300 296 300 341, 300 390 300 471, 301 166 301 449, 301 526 302 426, 302 561 PMR/PAMR PMR: (ML) 146,800 – 149,275 MHz Du= +4,600 MHz PPDR: ("Za-Re") 147,575 –149,275 MHz Satelitski sistemi (civilni) mobilna satelitska: (Zemlja – vesolje) (sateliti na nizkih orbitah) 148 – 150,050 MHz ERC/DEC/(99)06 301 721	DU (P) / "0" MZ (P) / BCE DU (S) / "0" SAT (P), brezODRF (S) / BCE, "0"	

149,90 – 150,05 MHz	MOBILNA MOBILNA SATELITSKA(Zemlja – vesolje) 5.209 5.220	**C**	Kopenska mobilna PMR/PAMR PMR: (enojne frekvence) 149,900 – 150,050 MHz ECC/DEC/(19)02 ERC/REC T/R 25-08 300 086, 300 113 300 219, 300 296 300 341, 300 390 300 471, 301 166 301 449, 301 526 302 426, 302 561 Satelitski sistemi (civilni) mobilna satelitska: (Zemlja – vesolje) (sateliti na nizkih orbitah) 148 – 150,050 MHz ERC/DEC/(99)06 301 721	MZ (P) / BCE SAT (P), brezODRF (S) / BCE, "0"	
150,05 – 153 MHz	FIKSNA MOBILNA, razen zrakoplovne mobilne RADIOASTRONOMSKA 5.149	**G**: 150,075 – 150,175 MHz **C/G** 150,250 –151,400 MHz 152,175 – 153,875 MHz	Obrambni sistemi kopenski vojaški sistemi: 150,075 – 150,175 MHz Kopenska mobilna PMR/PAMR PMR: ECC/DEC/(19)02 ERC/REC T/R 25-08 HCM PMR_HRV_SVN 300 086, 300 113 300 219, 300 296 300 341, 300 390 300 471, 301 166 301 449, 301 526 302 426, 302 561 (ML) 150,050 – 150,075 MHz Du= +4,600 MHz 150,175 – 151,400 MHz Du= +4,600 MHz (FB) 151,400 – 153,875 MHz Du= -4,600 MHz PPDR: ("Za-Re") 150,250 – 151,400 MHz 152,175 – 153,875 MHz Radioastronomska stalne meritve: (in opazovanje pulzarjev/sonca) 150,050 –153 MHz	DU (P) / "0" MZ (P) / BCE DU (S) / "0" SAT (P), brezODRF (S) / BCE, "0"	
153 – 154 MHz	FIKSNA MOBILNA, razen zrakoplovne mobilne (R) Storitev meteorološke podpore	**G**: 153,875 – 154,650 MHz	Obrambni sistemi kopenski vojaški sistemi: 153,875 – 154,650 MHz Kopenska mobilna PMR/PAMR PMR: (FB) 151,400 – 153.875 MHz Du= -4,600 MHz ECC/DEC/(19)02 ERC/REC T/R 25-08 HCM PMR_HRV_SVN 300 086, 300 113 300 219, 300 296 300 341, 300 390 300 471, 301 166 301 449, 301 526 302 426, 302 561	DU (P) / "0" MZ (P) / BCE	

154 – 156,4875 MHz	FIKSNA MOBILNA, razen zrakoplovne mobilne (R) 5.226	**G**: 153,875 – 154,650 MHz 154,675 – 154,775 MHz **C/G** 154,850 – 156 MHz	Obrambni sistemi kopenski vojaški sistemi: 153,875 – 154,650 MHz 154,675 – 154,775 MHz Kopenska mobilna PMR/PAMR PMR: ECC/DEC/(19)02 ERC/REC T/R 25-08 HCM PMR_HRV_SVN 300 086, 300 113 300 219, 300 296 300 341, 300 390 300 471, 301 166 301 449, 301 526 302 426, 302 561 154,650 – 154,675 MHz Du= -4,600 MHz 154,775 – 156 MHz Du= -4,600 MHz PPDR: ("Za-Re") 154,850 – 156 MHz Pomorska: 156 – 156,762 500 MHz ECC/DEC/(19)03 ITU RR AP18 300 162, 300 698 301 178, 301 025	DU (P) / "0" MZ (P) / BCE DU (S) / "0" DU (S), FZ (P), LP (P) / "0", FF1, FF1	
156,4875 – 156,5625 MHz	POMORSKA MOBILNA (nujnost in klic preko DSC) 5.111, 5.226, 5.227	**C/G**: 156 – 157,450 MHz	Pomorska: 156 – 156,762 500 MHz 300 162, 300 698 301 178, 301 025 301 929, 302 885 GMDSS: DSC: 156,525 MHz ITU RR AP18 ECC/DEC/(19)03 EN 303 132	DU (S), FZ (P), LP (P) / "0", FF1, FF1	
156,5625 – 156,7625 MHz	MOBILNA, razen zrakoplovne mobilne (R) 5.226	**C/G**: 156 – 157,450 MHz	Pomorska: 156 – 156,762 500 MHz ECC/DEC/(19)03 ITU RR AP18 300 162, 300 698 301 178, 301 025 301 929	DU (S), FZ (P), LP (P) / "0", FF1, FF1	
156.7625 – 156.7875 MHz	POMORSKA MOBILNA Mobilna satelitska (Zemlja – vesolje) 5.111, 5.226, 5.228	**C/G**: 156 – 157,450 MHz	Pomorska: (enojne frekvence) 156,762 500 – 156,787 500 MHz ECC/DEC/(19)03 ITU RR AP18 300 162, 301 929	DU (S), FZ (P), LP (P) / "0", FF1, FF1	
156.7875 – 156.8125 MHz	POMORSKA MOBILNA (nujnost in klic) 5.111, 5.226	**C/G**: 156 – 157,450 MHz	Pomorska GMDSS: 156,800 MHz ECC/DEC/(19)03 ITU RR AP18 300 162, 301 929	DU (S), FZ (P), LP (P) / "0", FF1, FF1	
156.8125 – 156.8375 MHz	POMORSKA MOBILNA Mobilna satelitska (Zemlja – vesolje) 5.111, 5.226, 5.228	**C/G**: 156 – 157,450 MHz	Pomorska: (enojne frekvence) 156,812 500 – 156,837 500 MHz ECC/DEC/(19)03 ITU RR AP18 300 162, 301 929	DU (S), FZ (P), LP (P) / "0", FF1, FF1	
156,8375 – 156,9375 MHz	FIKSNA MOBILNA, razen zrakoplovne mobilne 5.226	**C/G:** 156 – 157,450 MHz	Pomorska: 156,837 500 –157,450 MHz ITU RR AP18 ECC/DEC/(19)03 300 162, 300 698 301 178, 301 025 301 929	DU (S), FZ (P), LP (P) / "0", FF1, FF1	

156,9375 – 161,9625 MHz	FIKSNA MOBILNA, razen zrakoplovne mobilne Pomorska mobilna satelitska (Zemlja – vesolje) 5.228AA 5.226	**G:** 157,5875 – 160,5125 MHz **C/G:** 156 – 157,450 MHz 157,4875 – 157,5875 MHz 160,600 – 160,975 MHz 161,475 – 162,050 MHz	Obrambni sistemi kopenski vojaški sistemi: 157,4875 – 157,5875 MHz 157,5875 – 160,5125 MHz Pomorska: 156,837 500 –157,450 MHz 160,600 – 160,975 MHz 161,475 – 162,050 MHz ITU RR AP18 ECC/DEC/(19)03 300 162, 300 698 301 178, 301 025 301 929 Satelitski sistemi (civilni) mobilna satelitska: (Zemlja – vesolje) (pomorske storitve) 156,937 500 – 161,962 500 MHz ITU RR AP18 300 162, 300 698 301 178, 301 025 301 929 Kopenska mobilna PMR/PAMR PMR: ECC/DEC/(19)02 ERC/REC T/R 25-08 HCM PMR_HRV_SVN 300 086, 300 113 300 219, 300 296 300 341, 300 390 300 471, 301 166 301 449, 301 526 (ML) Du= +4,600 MHz 157,450 – 157,5875 MHz 160,5125 – 160,600 MHz (enojne frekvence) 160,975 –161,475 MHz	DU (S) / "0" DU (P) / "0" DU (S), FZ (P), LP (P) / "0", FF1, FF1 DU (S), SAT (P), LP (P) / "0", FF1, FF1 MZ (P) / BCE	
161,9625 – 161,9875 MHz	FIKSNA MOBILNA, razen zrakoplovne mobilne Mobilna satelitska (Zemlja – vesolje) 5.228F 5.226, 5.228A, 5.228B	**C/G**: 161,475 – 162,05 MHz	Pomorska pomorska komunikacijska: 161,475 – 162,050 MHz ECC/DEC/(19)03 ITU RR AP18 300 162, 300 698 301 178, 301 025 301 929 AIS: 161,975 MHz 2005/53/EC 303 098 Satelitski sistemi (civilni) mobilna satelitska: (Zemlja – vesolje) (AIS) 161,975 MHz 2005/53/EC ITU RR 5.228F 303 098	DU (S), FZ (P), LP (P) / "0", FF1, FF1 brezODRF (S), SAT (P) / "0", FF1	
161,9875 – 162,0125 MHz	FIKSNA MOBILNA, razen zrakoplovne mobilne Pomorska mobilna satelitska (Zemlja – vesolje) 5.228AA 5.226	**C/G**: 161,475 –162,050 MHz	Pomorska pomorska komunikacijska: 161,475 – 162,050 MHz ECC/DEC/(19)03 ITU RR AP18 300 162, 300 698 301 178, 301 025 301 929 Satelitski sistemi (civilni) mobilna satelitska: (Zemlja – vesolje) (pomorske storitve) 161,987 500 – 162,012 500 MHz ECC/DEC/(19)03 ITU RR AP18 300 162, 300 698 301 178, 301 025 301 929	DU (S), FZ (P), LP (P) / "0", FF1, FF1 brezODRF (S), SAT (P) / "0", FF1	

162,0125 – 162,0375 MHz	FIKSNA MOBILNA, razen zrakoplovne mobilne Mobilna satelitska (Zemlja – vesolje) 5.228F 5.226, 5.228A, 5.228B	**C/G**: 161,475 – 162,05 MHz	Pomorska pomorska komunikacijska: 161,475 – 162,050 MHz ECC/DEC/(19)03 ITU RR AP18 300 162, 300 698 301 178, 301 025 301 929 AIS: 162,025 MHz 2005/53/EC 303 098 Satelitski sistemi (civilni) mobilna satelitska: (Zemlja – vesolje) (AIS) 162,025 MHz 2005/53/EC ITU RR 5.228F 303 098	DU (S), FZ (P), LP (P) / "0", FF1, FF1 brezODRF (S), SAT (P) / "0", FF1	
162,0375 – 174 MHz	FIKSNA MOBILNA, razen zrakoplovne mobilne 5.226	**G**: 162,0875 – 165,0125 MHz 168,475 – 169 MHz 173,075 – 173,600 MHz **C/G**: 161,475 – 162,050 MHz 165,0125 – 165,1125 MHz 169– 169,100 MHz 173,600 – 173,700 MHz	Pomorska pomorska komunikacijska: 161,475 – 162,050 MHz ECC/DEC/(19)03 ITU RR AP18 300 162, 300 698 301 178, 301 025 301 929 Obrambni sistemi kopenski vojaški sistemi: 162,0875 – 165,0125 MHz 165,0125 – 165,1125 MHz Kopenska mobilna PMR/PAMR PMR: ECC/DEC/(19)02 ERC/REC T/R 25-08 HCM PMR_HRV_SVN 300 086, 300 113 300 219, 300 296 300 341, 300 390 300 471, 301 166 301 449, 301 526 (enojne frekvence) 165,200 – 165,225 MHz (ML) Du= +4,600 MHz 165,225 – 168,475 MHz 169– 169,400 MHz (FB) Du= – 4,600 MHz 162,050 – 162,0875 MHz 165,0125 – 165,200 MHz 169,825 – 173,075 MHz 173,600 – 174 MHz PPDR: ("Za-Re") 168,475 – 169 MHz 169– 169,100 MHz 173,075 – 173,600 MHz 173,600 – 173,700 MHz	DU (S), FZ (P), LP (P) / "0", FF1, FF1 DU (P) / "0" DU (S) / "0" MZ (P) / BCE DU (P) / "0" DU (S) / "0" DU (P) / "0" DU (S) / "0"	Uporaba frekvenc za "Za-Re" je dovoljena do višine 3000 m.

322,0 – 328,6 MHz	MOBILNA RADIOASTRONOMSKA 5.149	**G**: 243,055 – 328,600 MHz	Obrambni sistemi kopenski vojaški sistemi: 225 – 380 MHz NJFA Radioastronomska VLBI: 322 – 328,600 MHz	DU (P) / "0" brezODRF (S) / "0"	

406,1 – 410,0 MHz	FIKSNA MOBILNA, razen zrakoplovne mobilne RADIOASTRONOMSKA 5.149, 5.265	**C/G**: 406,100 – 409,900 MHz **G**: 409,900 – 410 MHz	Kopenska mobilna PMR/PAMR PMR: 406,100 – 409,900 MHz ECC/DEC/(19)02 ERC/REC T/R 25-08 HCM 300 086, 300 113 300 219, 300 296 300 341, 300 390 300 471, 301 166 301 449, 301 526 PPDR: ECC/DEC/(08)05 406,100 – 409,900 MHz ("Za-Re") 409,900 – 410 MHz Radioastronomska: 406,100 – 410 MHz	MZ (P) / BCE DU (S) / "0" DU (P) / "0" SAT (P), brezODRF (S) / BCE, "0"	Uporaba frekvenc za "Za-Re" dovoljena do višine 3000 m.

410 – 420 MHz	FIKSNA MOBILNA, razen zrakoplovne mobilne Storitev vesoljskih raziskav (vesolje-vesolje) 5.268	**C/G**: 410 – 417 MHz	Kopenska mobilna PMR/PAMR: 410 – 420 MHz ECC/DEC/(19)02 ERC/REC T/R 25-08 HCM NMT / TETRA 300 086, 300 113 300 219, 300 296 300 341, 300 390 300 471, 301 166 301 449, 301 526 302 426, 302 561 MFCN: 410,000 – 417,000 MHz Ch= 1,4, 3, 5 MHz ECC/DEC/(19)02 301 908 PPDR BBDR: 410– 417 MHz Ch= 1,4, 3, 5 MHz ECC/DEC/(16)02 301 908 Satelitski sistemi (civilni) storitev vesoljskih raziskav: 410 – 420 MHz ITU RR 5.268	MZ (P) / BCE ZEKom-1&38 (P), SC9 (S) / BCE, "0" ZEKom-1&38 (P), DU (S), SC9 (S) / BCE, "0", "0" brezODRF (S) / "0"	Pasova 410 – 417 MHz in 420 – 427 MHz sta namenjena za širokopasovne sisteme in omrežja. Znotraj tega območja se bodo izdajale dodelitve za ozkopasovne PMR sisteme z veljavnostjo eno leto z možnostjo podaljšanja do izdaje odločb o dodelitvi radijskih frekvenc za širokopasovne sisteme.
420 – 430 MHz	FIKSNA MOBILNA, razen zrakoplovne mobilne Radiolokacijska	**C/G**: 420 – 427 MHz	Kopenska mobilna PMR/PAMR: 420 – 430 MHz ECC/DEC/(19)02 ERC/REC T/R 25-08 HCM NMT / TETRA 300 086, 300 113 300 219, 300 296 300 341, 300 390 300 471, 301 166 301 449, 301 526 302 426, 302 561 MFCN: 420,000 – 427,000 MHz Ch= 1,4, 3, 5 MHz ECC/DEC/(19)02 301 908 PPDR BBDR: 420 – 427MHz Ch= 1,4, 3, 5 MHz ECC/DEC/(16)02 ECC/DEC/(08)05 301 908	MZ (P) / BCE ZEKom-1&38 (P), SC9 (S) / BCE, "0" ZEKom-1&38 (P), DU (S), SC9 (S) / BCE, "0", "0"	Pasova 410 – 417 MHz in 420 – 427 MHz sta namenjena za širokopasovne sisteme in omrežja. Znotraj tega območja se bodo izdajale dodelitve za ozkopasovne PMR sisteme z veljavnostjo eno leto z možnostjo podaljšanja do izdaje odločb o dodelitvi radijskih frekvenc za širokopasovne sisteme.

440 – 450 MHz	FIKSNA MOBILNA, razen zrakoplovne mobilne Radiolokacijska 5.286	**G**: 440 – 441,250 MHz 442,750 – 443,700 MHz 445,650 – 446 MHz 446,200 – 446,500 MHz **C/G**: 446 – 446,200 MHz	Obrambni sistemi kopenski vojaški sistemi: 440 – 441,250 MHz 442,750 – 443,700 MHz 445,650 – 446,500 MHz NJFA Kopenska mobilna PMR/PAMR PMR: ECC/DEC/(19)02 ERC/REC T/R 25-08 HCM PMR_HRV_SVN 300 086, 300 113 300 219, 300 296 300 341, 300 390 300 471, 301 166 301 449, 301 526 302 426, 302 561 (enojne frekvence) 441,250 – 442,750 MHz 443,700 – 445,650 MHz 446,500 – 450 MHz PMR 446: 446 – 446.200 MHz 2006/771/EC SC51 303 405 osebni klic krajevni osebni klic: 448,425 – 448,4875 MHz 300 224	DU (P) / "0" MZ (P) / BCE brezODRF (S) / "0" MZ (P), brezODRF-T (S) / FF1, "0"	

450 – 456 MHz	FIKSNA MOBILNA 5.286AA 5.209, 5.286, 5.286A	**G**: 450 – 451,250 MHz 452,700 – 453,700 MHz 455,650 – 456,500 MHz **C/G**: 451,250 – 452,700 MHz 453,700 – 455,650 MHz	Obrambni sistemi kopenski vojaški sistemi: 450 – 451,250 MHz 452,700 – 453,700 MHz 455,650 – 456,500 MHz Kopenska mobilna ECC/DEC/(19)02 ERC/REC T/R 25-08 HCM WBUHFS 450 PMR_HRV_SVN 300 086, 300 113 300 219, 300 296 300 341, 300 390 300 471, 301 166 301 449, 301 526 302 426, 302 561 PMR/PAMR PMR: (ML) 451,250 – 452,700 MHz Du= +10 MHz 453,700 – 455,650 MHz Du= +10 MHz Kopenska mobilna PPDR BBDR: 450 – 457,500 MHz Ch= 1,4, 3, 5 MHz ECC/DEC/(16)02 ITU RR 5.286AA 301 908	DU (P) / "0" MZ (P) / BCE DU (P) / "0"	Znotraj pasov 450 – 457,5 MHz in 460 – 467,5 MHz tega območja se izdajajo odločbe o dodelitve dodelitvi radijskih fekvenc za ozkopasovne PMR sisteme z veljavnostjo eno leto z možnostjo podaljšanja do izdaje odločb o dodelitvi radijskih frekvenc za širokopasovne sisteme. Za ozkopasovne PMR sisteme sta namenjena pasova 457,5 – 460 MHz in 467,5 – 470 MHz.
456 – 459 MHz	FIKSNA MOBILNA 5.286AA 5.287	**G**: 455,650 – 456,500 MHz **C/G**: 456,500 – 457,500 MHz	Obrambni sistemi kopenski vojaški sistemi: 455,650 – 456,500 MHz Kopenska mobilna ECC/DEC/(19)02 ERC/REC T/R 25-08 HCM WBUHFS 450 PMR_HRV_SVN 300 086, 300 113 300 219, 300 296 300 341, 300 390 300 471, 301 166 301 449, 301 526 302 426, 302 561 PMR/PAMR PMR: (ML) 456,500 – 457,500 MHz Du= +10 MHz 458,100 – 460 MHz Du= +10 MHz (UIC) 457,600 – 458,1 MHz Du= +10 MHz Kopenska mobilna PPDR BBDR: 450 – 457,500 MHz Ch= 1,4, 3, 5 MHz ECC/DEC/(16)02 ITU RR 5.286AA 301 908	DU (P) / "0" MZ (P) / BCE DU (P) / "0"	Znotraj pasov 450 – 457,5 MHz in 460 – 467,5 MHz tega območja se bodo izdajaleizdajajo odločbe o dodelitve dodelitvi radijskih fekvenc za ozkopasovne PMR sisteme z veljavnostjo eno leto z možnostjo podaljšanja do izdaje odločb o dodelitvi radijskih frekvenc za širokopasovne sisteme. Pasova 457,5 – 460 MHz in 467,5 – 470 MHz sta namenjena za ozkopasovne PMR sisteme.
459 – 460 MHz	FIKSNA MOBILNA 5.286AA 5.209, 5.286A	**C**	Kopenska mobilna ECC/DEC/(19)02 ERC/REC T/R 25-08 HCM WBUHFS 450 PMR_HRV_SVN 300 086, 300 113 300 219, 300 296 300 341, 300 390 300 471, 301 166 301 449, 301 526 302 426, 302 561 PMR/PAMR PMR: (ML) 458,100 – 460 MHz Du= +10 MHz	MZ (P) / BCE	Znotraj pasov 450 – 457,5 MHz in 460 – 467,5 MHz tega območja se bodo izdajaleizdajajo odločbe o dodelitve dodelitvi radijskih fekvenc za ozkopasovne PMR sisteme z veljavnostjo eno leto z možnostjo podaljšanja do izdaje odločb o dodelitvi radijskih frekvenc za širokopasovne sisteme. Pasova 457,5 – 460 MHz in 467,5 – 470 MHz sta namenjena za ozkopasovne PMR sisteme.

460 – 470 MHz	FIKSNA MOBILNA 5.286AA Meteorološka satelitska (vesolje – Zemlja) 5.287, 5.289	**C/G**: 460 – 467.500 MHz	Kopenska mobilna ECC/DEC/(19)02 ERC/REC T/R 25-08 HCM WBUHFS 450 PMR_HRV_SVN 300 086, 300 113 300 219, 300 296 300 341, 300 390 300 471, 301 166 301 449, 301 526 302 426, 302 561 PMR/PAMR PMR: (FB) 460 – 467,500 MHz Du= -10 MHz 468,100 – 470 MHz Du= -10 MHz (UIC) 467,600 – 468,100 MHz Du= -10 MHz Kopenska mobilna PPDR BBDR: 460 – 467,500 MHz ECC/DEC/(16)02 ITU RR 5.286AA 301 908 Meteorološka: sateliti za opazovanje vremena: 460 – 470 MHz	MZ (P) / BCE MZ (P) / BCE DU (P) / "0" brezODRF (S), "0"	Znotraj pasov 450 – 457,5 MHz in 460 – 467,5 MHz tega območja se bodo izdajaleizdajajo odločbe o dodelitve dodelitvi radijskih fekvenc za ozkopasovne PMR sisteme z veljavnostjo eno leto z možnostjo podaljšanja do izdaje odločb o dodelitvi radijskih frekvenc za širokopasovne sisteme. Pasova 457,5 – 460 MHz in 467,5 – 470 MHz sta namenjena za ozkopasovne PMR sisteme.

694 – 790 MHz	MOBILNA, razen zrakoplovne mobilne 5.312A, 5.317A Radiodifuzna 5.311A	**C/G**: 698 – 703 MHz 753 – 758 MHz	TRA-ECS: 243/2012/EU/RSPP (EU) 2016/687 (EU) 2017/899 SC9 ECC/REC/(15)01 TRA_ECS 700 MHz TRA_ECS SVN/ITA 301 908 (brezžične širokopasovne elektronske komunikacije): 703 – 733 MHz 733 – 758 MHz 758 – 788 MHz (M2M): 733 – 736 MHz 788 – 791 MHz Kopenska mobilna PPDR BBDR: 243/2012/EU/RSPP (EU) 2016/687 (EU) 2017/899 SC9 ECC/DEC/(16)02 ECC/REC/(16)03 ECC/REC/(15)01 TRA_ECS 700 MHz TRA_ECS SVN/ITA 301 908 698 – 703 MHz 753 – 758 MHz PMSE: avdio PMSE: (EU) 2016/687 300 422, 300 454 694 – 698 MHz 736 – 738 MHz	ZEKom-1&38 (P), SC9 (S) / BCE, "0" ZEKom-1&38 (P), SC9 (S) / BCE, "0" DU (P) / "0" brezODRF (S) / "0"	
790 – 862 MHz	FIXED MOBILNA, razen zrakoplovne mobilne 5.316B, 5.317A	**C**	TRA-ECS: 790 – 862 MHz 243/2012/EU/RSPP 2010/267/EU SC9 ECC/REC/(11)06 ECC/REC/(11)04 TRA_ECS_800MHz TRA_ECS SVN/ITA 301 908 (M2M): 788 – 791 MHz (EU) 2016/687	ZEKom-1&38 (P), SC9 (S) / BCE, "0"	

870 – 876 MHz	FIKSNA MOBILNA, razen zrakoplovne mobilne 5.317A	**G**: 870 – 873 MHz	Obrambni sistemi kopenski vojaški sistemi: 870 – 873 MHz NJFA Kopenska mobilna RMR FRMCS: (UIC) (ML) 874,4 – 876 MHz Du= +45 MHz (EU)2018/1538 SC9 ECC/DEC/(02)05 ECC/REC/(05)08 HCM 300 609, 301 419 301 502, 301 511 303 609, 301 908	DU (P) / "0" MZ (P), brezODRF-T (S) / BCE, "0"	Aplikacija RMR je lahko predmet spremembe, ko bo sprejeta ustrezna EU regulative za modernejše železniške sisteme
876 – 880 MHz	FIKSNA MOBILNA, razen zrakoplovne mobilne 5.317A	**C**	Kopenska mobilna RMR GSM-R: (UIC) (ML) 876 – 880 MHz Du= +45 MHz SC9 ECC/DEC/(02)05 ECC/REC/(05)08 HCM GSM-R 300 609, 301 419 301 502, 301 511 303 609, 301 908	MZ (P), brezODRF-T (S) / BCE, "0"	
880- 915 MHz	FIKSNA MOBILNA, razen zrakoplovne mobilne 5.317A	**C**	TRA-ECS: 880 – 915 MHz 243/2012/EU/RSPP 2009/766/EC 87/372/EEC SC9 TRA_ECS_900MHz TRA_ECS SVN/ITA 301 908 Kopenska mobilna Digitalni celični sistemi GSM: (ML) 880 – 915 MHz Du= +45 MHz 2009/766/EC 87/372/EEC SC9 ERC/DEC/(97)02 ECC/REC/(08)02 ECC/REC/(05)08 HCM GSM PFB E-GSM GSM, DCS-1800 300 609, 301 419 301 502, 301 511 303 609 MCV: (ML) 880 – 915 MHz Du= +45 MHz 2010/166/EU	ZEKom-1&38 (P), SC9 (S) / BCE, "0" ZEKom-1&38 (P), SC9 (S) / BCE, "0" brezODRF (S)/ "0"	
915 – 921 MHz	FIKSNA MOBILNA, razen zrakoplovne mobilne 5.317A	**G**: 915 – 918 MHz	Obrambni sistemi kopenski vojaški sistemi: 915 – 918 MHz NJFA Kopenska mobilna RMR FRMCS: (UIC) (FB) 919,4 – 921 MHz Du= +45 MHz (EU)2018/1538 SC9 ECC/DEC/(02)05 ECC/REC/(05)08 HCM 300 609, 301 419 301 502, 301 511 303 609, 301 908	DU (P) / "0" MZ (P), brezODRF-T (S) / BCE, "0"	Aplikacuja RMR je lahko predmet spremembe, ko bo sprejeta ustrezna EU regulative za modernejše železniške sisteme

921 – 925 MHz	FIKSNA MOBILNA, razen zrakoplovne mobilne 5.317A	**C**	Kopenska mobilna RMR GSM-R: (UIC) (FB 921 – 925 MHz Du= +45 MHz SC9 ECC/DEC/(02)05 ECC/REC/(05)08 HCM GSM-R 300 609, 301 419 301 502, 301 511 303 609, 301 908	MZ (P), brezODRF-T (S) / BCE, "0"	
925 – 960 MHz	FIKSNA MOBILNA, razen zrakoplovne mobilne 5.317A	**C**	TRA-ECS: 925 – 960 MHz 243/2012/EU/RSPP 2009/766/EC 87/372/EEC SC9 TRA_ECS_900MHz TRA_ECS SVN/ITA 301 908 Kopenska mobilna Digitalni celični sistemi GSM: (FB) 925 – 960 MHz Du= -45 MHz 2009/766/EC 87/372/EEC SC9 ECC/REC/(08)02 ECC/REC/(05)08 HCM GSM PFB E-GSM GSM, DCS-1800 300 609, 301 419 301 502, 301 511 303 609 MCV: (FB) 925 – 960 MHz Du= -45 MHz 2010/166/EU	ZEKom-1&38 (P), SC9 (S) / BCE, "0" ZEKom-1&38 (P), SC9 (S) / BCE, "0" brezODRF (S) / "0"	

1 240 – 1 300 MHz	STORITEV SATELITSKEGA RAZISKOVANJA ZEMLJE (aktivno) RADIOLOKACIJSKA RADIONAVIGACIJSKA SATELITSKA (vesolje – Zemlja)(vesolje-vesolje) 5.328B, 5.329, 5.329A STORITEV VESOLJSKIH RAZISKAV (aktivno) RADIONAVIGACIJSKA 5.331 Radioamaterska Radioamaterska satelitska 5.282 5.332, 5.335A	**C/G**: 960 – 1 300 MHz	Zrakoplovna zrakoplovna navigacijska: 960 – 1 300 MHz satelitska navigacijska: ECC/REC/(10)02 303 413 GLONASS 1 237,800 – 1 253,800 MHz GALILEO 1 260 – 1 300 MHz Meteorološka merilniki profila vetra: 1 270 – 1 295 MHz Satelitski sistemi (civilni) EESS Aktivni senzorji: 1 215 – 1 300 MHz storitev vesoljskih raziskav: 1 215 – 1 300 MHz radioamaterska satelitska: 1 260 – 1 270 MHz ECC/REC/(14)05 ERC/REC T/R 61-01 ERC/REC T/R 61-02 SpA PURF RAS 301 783 Obrambni sistemi radiolokacijska (vojaška): 1 215 – 1 300 MHz NJFA Ostalo radioamaterska: 1 240 – 1 300 MHz ECC/REC/(14)05 ERC/REC T/R 61-01 ERC/REC T/R 61-02 SpA PURF RAS 301 783	FZ (P), ZP (P) / FF1, FF1 DU (S), FZ (P), ZP (P) / "0", FF1, FF1 SAT (P), brezODRF (S) / BCE, "0" SAT (P), brezODRF (S) / BCE, "0" FZ (P) / BCE SAT (P), brezODRF (S) / BCE, "0" SAT (P), brezODRF (S) / BCE, "0" RA (S) / "0" DU (S) / "0" RA (S) / "0"	

1 427 – 1 429 MHz	FIKSNA MOBILNA, razen zrakoplovne mobilne 5.341A STORITEV ZA VESOLJSKO OBRATOVANJE (Zemlja – vesolje) 5.338A, 5.341	**C**	TRA-ECS: 1 427– 1 518 MHz (EU) 2015/750 TRA_ECS SVN/ITA 301 908 Fiksna točka-točka: 1 427 – 1 452 MHz Du= -52 MHz Ch= 25 kHz… 2 MHz Ch= 3,5 MHz ERC/REC T/R 13-01 Dodatek B HCM 302 217 Satelitski sistemi (civilni) storitev za vesoljsko obratovanje: 1 427 – 1 429 MHz	ZEKom-1&38 (P), SC9 (S) / BCE, "0" FZ (P) / BCE SAT (P), brezODRF (S) / BCE, "0"	V pasovih 1427 – 1452 MHz in 1492 – 1518 MHz se izdajajo odločbe o dodelitvi radijskih frekvenc z veljavnostjo do 31.12.2019. Po tem datumu se do 31. 12. 2022 veljavnost odločb lahko trikrat podaljša za eno leto, če to dopuščajo tehnične možnosti. OPOZORILO: Po 1.1.2023 fiksne storitve točka-točka v pasovih 1427 – 1452 MHz in 1492 – 1518 MHz ne morejo več zahtevati zaščite pred storitvami TRA-ECS in jim ne smejo povzročati neželenih motenj.
1 429 – 1 452 MHz	FIKSNA MOBILNA, razen zrakoplovne mobilne 5.341A 5.338A, 5.341	**C**	TRA-ECS: 1 427– 1 518 MHz (EU) 2015/750 TRA_ECS SVN/ITA 301 908 Fiksna točka-točka: 1 427 – 1 452 MHz Du= -52 MHz Ch= 25 kHz… 2 MHz Ch= 3,5 MHz ERC/REC T/R 13-01 Dodatek B HCM 302 217	ZEKom-1&38 (P), SC9 (S) / BCE, "0" FZ (P) / BCE	V pasovih 1427 – 1452 MHz in 1492 – 1518 MHz se izdajajo odločbe o dodelitvi radijskih frekvenc z veljavnostjo do 31.12.2019. Po tem datumu se do 31. 12. 2022 veljavnost odločb lahko trikrat podaljša za eno leto, če to dopuščajo tehnične možnosti.. OPOZORILO: Po 1.1.2023 fiksne storitve točka-točka v pasovih 1427 – 1452 MHz in 1492 – 1518 MHz ne morejo več zahtevati zaščite pred storitvami TRA-ECS in jim ne smejo povzročati neželenih motenj.
1 452 – 1 492 MHz	FIKSNA MOBILNA, razen zrakoplovne mobilne 5.341, 5.345	**C**	TRA-ECS: 1 427– 1 518 MHz (EU) 2015/750 ECC/REC/(15)01 TRA_ECS 1450 MHz TRA_ECS SVN/ITA 301 908	ZEKom-1&38 (P), SC9 (S) / BCE, "0"	
1 492 – 1 518 MHz	FIKSNA MOBILNA, razen zrakoplovne mobilne 5.341A 5.341	**C/G**: 1 492,500 – 1 494,500 MHz	TRA-ECS: 1 427– 1 518 MHz (EU) 2015/750 TRA_ECS SVN/ITA 301 908 Fiksna Obrambni sistemi kopenski vojaški sistemi: 1 492,500 – 1 494,500 MHz NJFA 302 217 Fiksna točka-točka: 1 494,500 – 1 517 MHz Du= -142 MHz Ch= 25 kHz… 2 MHz Ch= 3,5 MHz ERC/REC T/R 13-01 Dodatek A HCM 302 217	ZEKom-1&38 (P), SC9 (S) / BCE, "0" DU (P) / "0" FZ (P) / BCE	V pasovih 1427 – 1452 MHz in 1492 – 1518 MHz se izdajajo odločbe o dodelitvi radijskih frekvenc z veljavnostjo do 31.12.2019. Po tem datumu se do 31. 12. 2022 veljavnost odločb lahko trikrat podaljša za eno leto, če to dopuščajo tehnične možnosti.. OPOZORILO: Po 1.1.2023 fiksne storitve točka-točka v pasovih 1427 – 1452 MHz in 1492 – 1518 MHz ne morejo več zahtevati zaščite pred storitvami TRA-ECS in jim ne smejo povzročati neželenih motenj.

1 710 – 1 785 MHz	FIKSNA MOBILNA 5.384A 5.149, 5.341, 5.385	**C**	TRA-ECS: 1 710 – 1 785 MHz 243/2012/EU/RSPP 2009/766/EC SC9 TRA_ECS_1800MHz TRA_ECS SVN/ITA 301 908 Kopenska mobilna digitalni celični sistemi 300 609, 301 419 301 502, 301 511 301 908, 302 480 303 609 GSM: (DCS 1800) (ML) 1 710 – 1 785 MHz Du= +95 MHz 2009/766/EC SC9 ECC/REC/(08)02 ECC/REC/(05)08 HCM DCS 1800 GSM, DCS-1800 MCA: (ML) 1 710 – 1 785 MHz Du= +95 MHz 2008/295/EC 2008/294/EC MCV: 1 710 – 1 785 MHz Du= +95 MHz 2010/166/EU Radioastronomska: 1 718,800 – 1 722,200 MHz	ZEKom-1&38 (P), SC9 (S) / BCE, "0" ZEKom-1&38 (P), SC9 (S) / BCE, "0" brezODRF (S) / "0" brezODRF (S) / "0" brezODRF (S) / "0"	

1 805 – 1 880 MHz	FIKSNA MOBILNA 5.384A	**C**	TRA-ECS: 1 805 – 1 880 MHz 243/2012/EU/RSPP 2009/766/EC SC9 TRA_ECS_1800MHz TRA_ECS SVN/ITA 301 908 Kopenska mobilna: digitalni celični sistemi: 300 609, 301 419 301 502, 301 511 301 908, 302 480 303 609 GSM: (DCS 1800) (FB) 1 805 – 1 880 MHz Du= -95 MHz 2009/766/EC SC9 ECC/REC/(08)02 ECC/REC/(05)08 HCM DCS 1800 GSM, DCS-1800 MCA: (FB) 1 805 – 1 880 MHz Du= +95 MHz 2008/295/EC 2008/294/EC MCV: 1 805 – 1 880 MHz Du= -95 MHz 2010/166/EU	ZEKom-1&38 (P), SC9 (S) / BCE, "0" ZEKom-1&38 (P), SC9 (S) / BCE, "0" brezODRF (S) / "0" brezODRF (S) / "0"	
1 880 – 1 900 MHz	FIKSNA MOBILNA 5.384A, 5.388A 5.388	C	Kopenska mobilna: brezvrvični telefoni: DECT: 1 880 – 1 900 MHz 91/287/EEC SC18 301 406	ZEKom-1&38 (P), SC18 (S) (S) / BCE, "0"	

1 900 – 1 980 MHz	FIKSNA MOBILNA 5.388A 5.388	C	TRA-ECS: 1 900 – 1 980 MHz 243/2012/EU/RSPP 2012/688/EU SC9 ERC/REC/(01)01 TRA_ECS 2100 MHz TRA_ECS SVN/ITA 301 908 Kopenska mobilna digitalni celični sistemi 301 908 IMT: (prizemnii del UMTS) 243/2012/EU/RSPP 2012/688/EU SC9 HCM UMTS/IMT2000 (TDD) 1 900 – 1 920 MHz (FDD) (ML) 1 920 – 1 980 MHz Du= +190 MHz ERC/REC/(01)01 MCA: (ML) 1 920 – 1 980 MHz Du= +190 MHz 2008/295/EC 2008/294/EC 301 908 MCV: (ML) 1 920 – 1 980 MHz Du= +190 MHz 2010/166/EU 301 908 PMSE video PMSE: 1 900 – 1 920 MHz 302 064	ZEKom-1&38 (P), SC9 (S) / BCE, "0" ZEKom-1&38 (P), SC9 (S) / BCE, "0" brezODRF (S) / "0" brezODRF (S) / "0" MZ (S) / BCE	Po 22. 9. 2021 pas 1900 – 1920 MHz ne bo več namenjen za IMT

2 110 – 2 120 MHz	FIKSNA MOBILNA 5.388A STORITEV VESOLJSKIH RAZISKAV (globoko vesolje) (Zemlja – vesolje) 5.388	C	TRA-ECS: 2 110 – 2 170 MHz 243/2012/EU/RSPP 2012/688/EU SC9 ERC/REC/(01)01 TRA_ECS 2100 MHz TRA_ECS SVN/ITA 301 908 Kopenska mobilna digitalni celični sistemi 301 908 IMT: (prizemnii del UMTS) (FDD) (FB) 2 110 – 2 170 MHz Du= -190 MHz 243/2012/EU/RSPP 2012/688/EU SC9 ERC/REC/(01)01 HCM UMTS/IMT2000 MCA: (FB) 2 110 – 2 170 MHz Du= -190 MHz 2008/295/EC 2008/294/EC MCV: (FB) 2 110 – 2 170 MHz Du= -190 MHz 2010/166/EU 301 908 Satelitski sistemi (civilni) storitev vesoljskih raziskav: 2 025 – 2 120 MHz	ZEKom-1&38 (P), SC9 (S) / BCE, "0" ZEKom-1&38 (P), SC9 (S) / BCE, "0" brezODRF (S) / "0" brezODRF (S) / "0" SAT (P), brezODRF (S) / BCE, "0"	

2 120 – 2 170 MHz	FIKSNA MOBILNA 5.388A 5.388	C	TRA-ECS: 2 110 – 2 170 MHz 243/2012/EU/RSPP 2012/688/EU SC9 ERC/REC/(01)01 TRA_ECS 2100 MHz TRA_ECS SVN/ITA 301 908 Kopenska mobilna digitalni celični sistemi 301 908 IMT: (prizemnii del UMTS) (FDD) (FB) 2 110 – 2 170 MHz Du= -190 MHz 243/2012/EU/RSPP 2012/688/EU SC9 ERC/REC/(01)01 HCM UMTS/IMT2000 MCA: (FB) 2 110 – 2 170 MHz Du= -190 MHz 2008/295/EC 2008/294/EC MCV: (FB) 2 110 – 2 170 MHz Du= -190 MHz 2010/166/EU	ZEKom-1&38 (P), SC9 (S) / BCE, "0" ZEKom-1&38 (P), SC9 (S) / BCE, "0" brezODRF (S) / "0" brezODRF (S) / "0"	

2 300 – 2 400 MHz	FIKSNA MOBILNA 5.384A Radioamaterska Radiolokacijska	C	Kopenska mobilna MFCN: 2 300 – 2 400 MHz ECC/DEC/(14)02 ECC/REC/(14)04 301 908 PMSE video PMSE: 2 300 – 2 375 MHz Ch ≤ 25 MHz ERC/REC 25-10 302 064, 302 217 Ostalo radioamaterska: 2 300 – 2 450 MHz ECC/REC/(14)05 ERC/REC T/R 61-01 ERC/REC T/R 61-02 SpA PURF RAS 301 783	ZEKom-1&38 (P), SC9 (S) / BCE, "0" FZ (S) / BCE RA (S) / "0"	MFCN vključuje BWA, točka-več točk, točka-točka. V pasu 2300 – 2375 MHz je dovoljena uporaba obstoječih video PMSE sistemov za reportažne avtomobile do 31. 12. 2021. OPOZORILO: Po tem datumu uporabniki reportažnih avtomobilov za PMSE storitev v frekvenčnem pasu ne morejo več zahtevati zaščite pred ostalimi MFCN storitvami in jim ne smejo povzročati neželenih motenj.

2 500 – 2 520 MHz	FIKSNA 5.410 MOBILNA, razen zrakoplovne mobilne 5.384A	**C**	TRA-ECS: 2 500 – 2 690 MHz 243/2012/EU/RSPP 2008/477/EC SC9 ECC/REC/(11)06 ECC/REC/(11)05 TRA_ECS_2.6GHz TRA_ECS SVN/ITA 301 908, 302 544 Kopenska mobilna digitalni celični sistemi MCV: (ML) 2 500 – 2 570 MHz Du= +120 MHz 2010/166/EU 301 908	ZEKom-1&38 (P), SC9 (S) / BCE, "0" brezODRF (S) / "0"	

2 520 – 2 655 MHz	FIKSNA 5.410 MOBILNA, razen zrakoplovne mobilne 5.384A Storitev satelitskega raziskovanja Zemlje (pasivno) 5.339 Storitev vesoljskih raziskav (pasivno) 5.339	**C**	TRA-ECS: 2 500 – 2 690 MHz 243/2012/EU/RSPP 2008/477/EC SC9 ECC/REC/(11)06 ECC/REC/(11)05 TRA_ECS_2.6GHz TRA_ECS SVN/ITA 301 908, 302 544 openska mobilna digitalni celični sistemi MCV: 2010/166/EU 301 908 (ML) 2 500 – 2 570 MHz Du= +120 MHz (FB) 2 620 – 2 690 MHz Du= -120 MHz Satelitski sistemi (civilni) ITU RR 5.339 EESS pasivni senzorji (satelitsko): 2 640 – 2655 MHz storitev vesoljskih raziskav pasivni senzorji (satelitsko): 2 640 – 2655 MHz	ZEKom-1&38 (P), SC9 (S) / BCE, "0" brezODRF (S) / "0" brezODRF (S) / "0" brezODRF (S) / "0"	
2 655 – 2 670 MHz	FIKSNA 5.410 MOBILNA, razen zrakoplovne mobilne 5.384A Storitev satelitskega raziskovanja Zemlje (pasivno) Radioastronomska Storitev vesoljskih raziskav (pasivno) 5.149, 5.208B	**C**	TRA-ECS: 2 500 – 2 690 MHz 243/2012/EU/RSPP 2008/477/EC SC9 ECC/REC/(11)06 ECC/REC/(11)05 TRA_ECS_2.6GHz TRA_ECS SVN/ITA 301 908, 302 544 Kopenska mobilna digitalni celični sistemi MCV: (FB) 2 620 – 2 690 MHz Du= -120 MHz 2010/166/EU 301 908 Radioastronomska stalne meritve: 2 655 – 2 690 MHz Satelitski sistemi (civilni) storitev vesoljskih raziskav: 2 655 – 2 670 MHz EESS: 2 655 – 2 670 MHz	ZEKom-1&38 (P), SC9 (S) / BCE, "0" brezODRF (S) / "0" brezODRF (S) / "0" brezODRF (S) / "0" brezODRF (S) / "0"	
2 670 – 2 690 MHz	FIKSNA 5.410 MOBILNA, razen zrakoplovne mobilne 5.384A Radioastronomska 5.149	**C**	TRA-ECS: 2 500 – 2 690 MHz 243/2012/EU/RSPP 2008/477/EC SC9 ECC/REC/(11)06 ECC/REC/(11)05 TRA_ECS_2.6GHz TRA_ECS SVN/ITA 301 908, 302 544 Kopenska mobilna digitalni celični sistemi MCV: (FB) 2 620 – 2 690 MHz Du= -120 MHz 2010/166/EU 301 908 Radioastronomska stalne meritve: 2 655 – 2 690 MHz	ZEKom-1&38 (P), SC9 (S) / BCE, "0" brezODRF (S) / "0" brezODRF (S) / "0"	

2 700 – 2 900 MHz	ZRAKOPLOVNA RADIONAVIGACIJSKA 5.337 Radiolokacijska 5.423	C/G: 2 700 – 3 100 MHz	Zrakoplovna zrakoplovna navigacijska: 2 700 – 2 900 MHz NJFA Meteorološka radar za opazovanje vremena: 2 700 – 2 900 MHz Obrambni sistemi radiolokacijska (vojaška): 2 700 – 2 900 MHz NJFA	DU (S), FZ (P), ZP (P) / "0", FF1, FF1 FZ (P) / BCE DU (S) / "0"	

3 100 – 3 300 MHz	RADIOLOKACIJSKA Storitev satelitskega raziskovanja Zemlje (aktivno) Storitev vesoljskih raziskav (aktivno) 5.149	**G**: 3 100 – 3 400 MHz	Obrambni sistemi radiolokacijska (vojaška): 3 100 – 3 400 MHz NJFA Radioastronomska: 3 260 – 3 267 MHz Satelitski sistemi (civilni) storitev vesoljskih raziskav: 3 100 – 3 300 MHz EESS: 3 100 – 3 300 MHz	DU (P) / "0" brezODRF (S) / "0" brezODRF (S) / "0" brezODRF (S) / "0"	
3 300 - 3 400 MHz	RADIOLOKACIJSKA 5.149	**G**: 3 100 – 3 400 MHz	Obrambni sistemi radiolokacijska (vojaška): 3 100 – 3 400 MHz NJFA Radioastronomska: 3 332 – 3 339 MHz 3 345,8 – 3 352,5 MHz	DU (P) / "0" brezODRF (S) / "0"	
3 400 – 3 410 MHz	FIKSNA FIKSNA SATELITSKA (vesolje – Zemlja) MOBILNA, razen zrakoplovne mobilne 5.430A Radiolokacijska	C/G: 3 400 – 3 410 MHz	TRA-ECS: 3 400 – 3 800 MHz 243/2012/EU/RSPP 2008/411/EC SC9 ECC/DEC/(11)06 ECC/REC/(15)01 ECC/REC/(11)06 TRA_ECS_3.5GHz TRA_ECS SVN/ITA 301 908, 302 217 302 326 Obrambni sistemi radiolokacijska (vojaška): 3 400 – 3 410 MHz NJFA Satelitski sistemi (civilni fiksna satelitska: (vesolje – Zemlja) (ROES) 3 400 – 4 200 MHz 301 443 Ostalo radioamaterska: 3 400 – 3 410 MHz ECC/REC/(14)05 ERC/REC T/R 61-01 ERC/REC T/R 61-02 SpA PURF RAS 301 783	ZEKom-1&38 (P), SC9 (S) / BCE, "0" DU (S) / "0" SAT (P), brezODRF (S) / BCE, "0" RA (S) / "0"	Uporaba frekvenc 3400 – 3410 MHz za TRA-ECS, ki vključuje BWA, točka-več točk, točka-točka, je predvidena po 21.9.2021. Do 21.9.2021 se obrambni sistemi v pasu 3400 – 3410 MHz uporabljajo na primarni osnovi.
3 410 – 3 600 MHz	FIKSNA FIKSNA SATELITSKA (vesolje – Zemlja) MOBILNA, razen zrakoplovne mobilne 5.430A	**C**	TRA-ECS: 3 400 – 3 800 MHz 243/2012/EU/RSPP 2008/411/EC SC9 ECC/DEC/(11)06 ECC/REC/(15)01 ECC/REC/(11)06 TRA_ECS_3.5GHz TRA_ECS SVN/ITA 301 908, 302 217 302 326 Satelitski sistemi (civilni fiksna satelitska: (vesolje – Zemlja) (ROES) 3 400 – 4 200 MHz 301 443	ZEKom-1&38 (P), SC9 (S) / BCE, "0" SAT (P), brezODRF (S) / BCE, "0"	TRA-ECS vključuje BWA, točka-več točk, točka-točka.
3 600 – 3 800 MHz	FIKSNA FIKSNA SATELITSKA (vesolje – Zemlja) Mobilna	**C**	TRA-ECS: 3 400 – 3 800 MHz 243/2012/EU/RSPP 2008/411/EC SC9 ECC/DEC/(11)06 ECC/REC/(15)01 ECC/REC/(11)06 TRA_ECS_3.5GHz TRA_ECS SVN/ITA 301 908, 302 217 302 326,) Satelitski sistemi (civilni fiksna satelitska: (vesolje – Zemlja) (ROES) 3 400 – 4 200 MHz 301 443 ESV: 3 700 – 4 200 MHz ECC/DEC/(05)09 301 447	ZEKom-1&38 (P), SC9 (S) / BCE, "0" SAT (P), brezODRF (S) / BCE, "0"	TRA-ECS vključuje BWA, točka-več točk, točka-točka.

10,70 – 11,70 GHz	FIKSNA FIKSNA SATELITSKA (vesolje – Zemlja) 5.441, 5.484A, 5.484B FIKSNA SATELITSKA (Zemlja – vesolje) 5.484 MOBILNA, razen zrakoplovne mobilne	**C**	Fiksna: točka-točka: 10,700 – 11,700 GHz Du= 530 MHz Ch= 28 MHz…112MHz… ERC/DEC/(00)08 ERC/REC 12-06 Dod. 1, 3, 4 HCM 302 217 Satelitski sistemi (civilni) fiksna satelitska napajalne povezave: (Zemlja – vesolje) (radiodifuzna-satelitska) 10,700 – 11,700GHz fiksna satelitska: (vesolje – Zemlja) 10,700 – 10,950 GHz 11,200 – 11,450 GHz ITU RR AP30B SC12 ERC/DEC/(00)08 10,700 – 11,7 GHz 301 427, 301 428 301 360, 301 430 301 459, 302 448 303 372 VSAT SIT/SUT (Omnitracs/Euteltracs) (ROES) fiksna satelitska: (vesolje – Zemlja) SC12 301 428, 301 459 AES: 10,700 – 11,700 GHz ECC/DEC/(05)11 302 186 ESIM: 10,700 – 12,750 GHz ECC/DEC/(19)04 ECC/DEC/(18)04 ECC/DEC/(18)05 302 186, 302 448 303 948, 302 977 303 980 ESV: 10,700 – 11,700 GHz ECC/DEC/(05)10 302 340 HEST: 10,700 – 12,750 GHz ECC/DEC/(06)03 LEST: 10,700 – 12,750 GHz ECC/DEC/(06)02 NGSO FSS 10,700 – 12,750 GHz ECC/DEC/(17)04 303 980 UAS : 10,950 – 11,200 GHz 11,450 – 11,700 GHz ITU RR 5.484B	FZ (P) / BCE SAT (P) / BCE SAT (P), brezODRF (S) / BCE, "0" SAT (P), brezODRF (S) / BCE, "0"	Obstoječe dodelitve za točka-točka s širino 40 MHz se ne spreminjajo.

11,70 – 12,50 GHz	FIKSNA RADIODIFUZNA RADIODIFUZNA SATELITSKA 5.492 MOBILNA, razen zrakoplovne mobilne 5.487, 5.487A	**C**	Radiodifuzna: radiodifuzna satelitska: 11,700 – 12,500 GHz 303 372 SIT/SUT: 12,400 – 12,500 GHz ERC/DEC/(00)08 ITU RR AP30 ITU-R BO.1213 301 459, 301 430 302 340, 302 448 Fiksna: točka-več točk: MWS: 302 326 MMDS 11,70 – 12,50 GHz SC9 ITU RR AP30 EN 300 748 MMDS / BSS Satelitski sistemi (civilni): fiksna satelitska (vesolje – Zemlja) 302 977 ESIM: 10,700 – 12,750 GHz ECC/DEC/(19)04 ECC/DEC/(18)04 ECC/DEC/(18)05 302 186, 302 448 303 948, 302 977 303 980 HEST: 10,700 – 12,750 GHz ECC/DEC/(06)03 LEST: 10,700 – 12,750 GHz ECC/DEC/(06)02 NGSO FSS 10,700 – 12,750 GHz ECC/DEC/(17)04 303 980 (ROES) 11,700 – 12,500 GHz	SAT (P), brezODRF (S) / BCE, "0" Ch= 200 MHz ZEKom-1&38 (P), SC9 (S) / BCE, "0" SAT (P), brezODRF (S) / BCE, "0"	
12,50 – 12,75 GHz	FIKSNA SATELITSKA (vesolje – Zemlja) 5.484A, 5.484B FIKSNA SATELITSKA (Zemlja – vesolje)	**C**	Satelitski sistemi (civilni) fiksna satelitska: (vesolje – Zemlja) (Zemlja – vesolje) 12,500 – 12,750 GHz SC12 301 427, 301 428 301 360, 301 430 301 459, 302 448 VSAT SNG/OB SIT/SUT (Omnitracs/Euteltracs) (ROES) fiksna satelitska: (vesolje – Zemlja) 301 428, 301 459 AES: 12,500 – 12,750 GHz ECC/DEC/(05)11 302 186 ESIM: 10,700 – 12,750 GHz ECC/DEC/(19)04 ECC/DEC/(18)04 ECC/DEC/(18)05 302 186, 302 448 303 948, 302 977 303 980 ESV: 12,500 – 12,750 GHz ECC/DEC/(05)10 302 340 HEST: 10,700 – 12,750 GHz ECC/DEC/(06)03 LEST: 10,700 – 12,750 GHz ECC/DEC/(06)02 NGSO FSS 10,700 – 12,750 GHz ECC/DEC/(17)04 303 980 UAS: 12,500 – 12,750 GHz ITU RR 5.484B	SAT (P), brezODRF (S) / BCE, "0" SAT (P), brezODRF (S) / BCE, "0"	

17,30 – 17,70 GHz	FIKSNA SATELITSKA (Zemlja – vesolje) 5.516 FIKSNA SATELITSKA (vesolje – Zemlja) 5.516A, 5.516B Radiolokacijska	C/G: 17,3 – 17,7 GHz	Satelitski sistemi (civilni) napajalne povezave: (za BSS storitve) (Zemlja – vesolje) 17,300 – 18,100 GHz ITU RR AP30A ECC/DEC/(05)08 fiksna satelitska (vesolje – Zemlja) ESOMPs: 17,300 – 20,200 GHz (GSO) ECC/DEC/(13)01 303 978 (NGSO) ECC/DEC/(15)04 303 979 Obrambni sistemi radiolokacijska (vojaška): 17,300 – 17,700 GHz NJFA	SAT (P) / BCE SAT (P), brezODRF (S) / BCE, "0" DU (S) / "0"	

22 – 22,21 GHz	FIKSNA MOBILNA, razen zrakoplovne mobilne RADIOASTRONOMSKA STORITEV VESOLJSKIH RAZISKAV (pasivno) 5.149	**C**	Fiksna točka-točka: HCM 302 217 22 – 22,59075 GHz Du= +1 008 MHz Ch= 3,5 MHz… Ch= … 224 MHz… ERC/REC T/R 13-02: Dodatka 1 in 3 PMSE video PMSE: 21,200 – 23,600 GHz ERC/REC 25-10 Radioastronomska: 22 – 23,550 GHz Satelitski sistemi (civilni) storitev vesoljskih raziskav: 22 – 23 GHz	FZ (P) / BCE SAT (P), brezODRF (S) / BCE, "0" SAT (P), brezODRF (S) / BCE, "0"	
22,21 – 22,50 GHz	SATELITSKO RAZISKOVANJE ZEMLJE (pasivno) FIKSNA MOBILNA, razen zrakoplovne mobilne RADIOASTRONOMSKA STORITEV VESOLJSKIH RAZISKAV (pasivno) 5.149, 5.532	**C**	Fiksna točka-točka: HCM 302 217 20 – 22,59075 GHz Du= +1 008 MHz Ch= 3,5 MHz… Ch= … 224 MHz… ERC/REC T/R 13-02: Dodatka 1 in 3 PMSE video PMSE: 21,200 – 23,600 GHz ERC/REC 25-10 Satelitski sistemi (civilni) storitev vesoljskih raziskav: 22 – 23 GHz EESS: 22,210 – 22,500 GHz Radioastronomska: 22 – 23,550 GHz	FZ (P) / BCE FZ (P) / BCE SAT (P), brezODRF (S) / BCE, "0" SAT (P), brezODRF (S) / BCE, "0" SAT (P), brezODRF (S) / BCE, "0"	
22,50 – 22,55 GHz	FIKSNA MOBILNA RADIOASTRONOMSKA STORITEV VESOLJSKIH RAZISKAV (pasivno)	**C**	Fiksna točka-točka: HCM 302 217 22 – 22,59075 GHz Du= +1 008 MHz Ch= 3,5 MHz… Ch= … 224 MHz… ERC/REC T/R 13-02: Dodatka 1 in 3 PMSE video PMSE: 21,200 – 23,600 GHz ERC/REC 25-10 Satelitski sistemi (civilni) storitev vesoljskih raziskav: 22 – 23 GHz Radioastronomska: 22 – 23,550 GHz	FZ (P) / BCE FZ (P) / BCE SAT (P), brezODRF (S) / BCE, "0" SAT (P), brezODRF (S) / BCE, "0"	

22,55 – 23.15 GHz	FIKSNA MEDSATELITSKA 5.338A MOBILNA STORITEV VESOLJSKIH RAZISKAV (Zemlja – vesolje) 5.532A 5.149	**C**	Fiksna točka-točka: ERC/REC T/R 13-02: Dodatka 1 in 3 HCM 302 217 22 – 22,59075 GHz Du= +1 008 MHz Ch= 3,5 MHz… Ch= … 224 MHz… 22,59075 – 22,75875 GHz Du= +252 MHz Ch= 3,5 MHz…28 MHz 22,75875 – 22,84275 GHz Ch= 3,5 MHz…28 MHz 22,84275 – 23,01075 GHz Du= -252 MHz Ch= 3,5 MHz…28 MHz 23,01075 – 23,600 GHz Du= -1 008 MHz Ch= 3,5 MHz… Ch= … 224 MHz… ERC/REC T/R 13-02: Dodatka 1 in 3 PMSE video PMSE: 21,200 – 23,600 GHz ERC/REC 25-10 Satelitski sistemi (civilni) storitev vesoljskih raziskav: 22 – 23 GHz medsatelitske zveze: 22,550 – 23,600 GHz Radioastronomska: 22 – 23,550 GHz	FZ (P) / BCE FZ (P) / BCE SAT (P), brezODRF (S) / BCE, "0" SAT (P), brezODRF (S) / BCE, "0" SAT (P), brezODRF (S) / BCE, "0"	
23,15 – 23,55 GHz	FIKSNA MEDSATELITSKA 5.338A MOBILNA	**C**	Fiksna točka-točka: HCM 302 217 23,01075 – 23,600 GHz Du= -1 008 MHz Ch= 3,5 MHz… Ch= … 224 MHz… ERC/REC T/R 13-02: Dodatka 1 in 3 PMSE video PMSE: 21,200 – 23,600 GHz ERC/REC 25-10 Radioastronomska: 22 – 23,550 GHz Satelitski sistemi (civilni) medsatelitske zveze: 22,550 – 23,600 GHz	FZ (P) / BCE FZ (P) / BCE SAT (P), brezODRF (S) / BCE, "0" SAT (P), brezODRF (S) / BCE, "0"	
23,55 – 23,60 GHz	FIKSNA MEDSATELITSKA MOBILNA	**C**	Fiksna točka-točka: HCM 302 217 23,01075 – 23,600 GHz Du= -1 008 MHz Ch= 3,5 MHz… Ch= … 224 MHz… ERC/REC T/R 13-02: Dodatka 1 in 3 PMSE video PMSE: 21,200 – 23,600 GHz ERC/REC 25-10 Satelitski sistemi (civilni) medsatelitske zveze: 22,550 – 23,600 GHz	FZ (P) / BCE FZ (P) / BCE SAT (P), brezODRF (S) / BCE, "0"	

24,05 – 24,25 GHz	RADIOLOKACIJSKA Radioamaterska Storitev satelitskega raziskovanja Zemlje (aktivno) Fiksna Mobilna 5.150	G: 24,05 – 24,25 GHz	Meteorološka sateliti za opazovanje vremena: : (satelitsko opazovanje dežja) 24,050 – 24,250 GHz Obrambni sistemi radiolokacijska (vojaška): 24,050 – 24,250 GHz NJFA Ostalo radioamaterska: 24,050 – 24,250 GHz ECC/REC/(14)05 ERC/REC T/R 61-01 ERC/REC T/R 61-02 SpA PURF RAS 301 783 Satelitski sistemi (civilni) EESS: 24,050 – 24,250 GHz	brezODRF (S) / "0" DU (P) / "0" RA (S) / "0" brezODRF (S) / "0"	
24,25 – 24,45 GHz	FIKSNA	**C/G**: 24,25 – 24,5 GHz	TRA-ECS: (24,25 – 27,5 GHz) 24,25 – 24,5 GHz (EU) 2019/784 SC9 Obrambni sistemi kopenski vojaški sistemi: 24,25 – 24,5 GHz	ZEKom-1&38 (P), SC9 (S) / BCE, "0" DU (S) / "0"	TRA-ECS vključuje brezžične širokopasovne elektronske komunikacije, točka-več točk in točka-točka.

24,45 – 24,50 GHz	FIKSNA MEDSATELITSKA	**C/G** 24,25 – 24,5 GHz	TRA-ECS: (24,25 – 27,5 GHz) 24,25 – 24,5 GHz (EU) 2019/784 SC9 Obrambni sistemi kopenski vojaški sistemi: 24,25 – 24,5 GHz	ZEKom-1&38 (P), SC9 (S) / BCE, "0" DU (S) / "0"	TRA-ECS vključuje brezžične širokopasovne elektronske komunikacije, točka-več točk in točka-točka.
24,50 – 24,65 GHz	FIKSNA MEDSATELITSKA	**G**: 24,5– 25,053 GHz	TRA-ECS: (24,25 – 27,5 GHz) 24,5 – 25,5 GHz (EU) 2019/784 SC9 HCM FWA 26GHz Obrambni sistemi kopenski vojaški sistemi: 24,5– 25,053 GHz	ZEKom-1&38 (S), SC9 (S) / BCE, "0" DU (P) / "0"	TRA-ECS vključuje brezžične širokopasovne elektronske komunikacije, točka-več točk in točka-točka.
24,65 – 24,75 GHz	FIKSNA FIKSNA SATELITSKA (Zemlja – vesolje) 5.532B MEDSATELITSKA	**G**: 24,5– 25,053 GHz	TRA-ECS: (24,25 – 27,5 GHz) 24,5 – 25,5 GHz (EU) 2019/784 SC9 ECC/REC/(20)01 HCM FWA 26GHz Obrambni sistemi kopenski vojaški sistemi: 24,5– 25,053 GHz	ZEKom-1&38 (S), SC9 (S) / BCE, "0" DU (P) / "0"	TRA-ECS vključuje brezžične širokopasovne elektronske komunikacije, točka-več točk in točka-točka.
24,75 – 25,25 GHz	FIKSNA FIKSNA SATELITSKA (Zemlja – vesolje) 5.532B	**G**: 24,5– 25,053 GHz	TRA-ECS: (24,25 – 27,5 GHz) 24,5 – 25,5 GHz (EU) 2019/784 SC9 ECC/REC/(20)01 HCM FWA 26GHz Obrambni sistemi kopenski vojaški sistemi: 24,5– 25,053 GHz Fiksna točka-točka: 25,053 – 25,500 GHz Du= +1 008 MHz Ch= 3,5 MHz… Ch= … 112 MHz… ERC/REC T/R 13-02: Dodatek 2 HCM 302 217	ZEKom-1&38 (S), SC9 (S) / BCE, "0" DU (P) / "0" FZ (P) / BCE	TRA-ECS vključuje brezžične širokopasovne elektronske komunikacije, točka-več točk in točka-točka.
25,25 – 25,50 GHz	FIKSNA MEDSATELITSKA 5.536 MOBILNA Storitev standardne frekvence in časovnih signalov satelitska (Zemlja – vesolje)	**C**	TRA-ECS: (24,25 – 27,5 GHz) 24,5 – 25,5 GHz (EU) 2019/784 SC9 HCM FWA 26GHz Fiksna točka-točka: 25,053 – 25,500 GHz Du= +1 008 MHz Ch= 3,5 MHz… Ch= … 112 MHz… ERC/REC T/R 13-02: Dodatek 2 HCM 302 217 Satelitski sistemi (civilni) medsatelitske zveze: 25,250 – 27,500 GHz storitev standardne frekvence in časovnih signalov satelitska: 25,250 – 26,500 GHz	ZEKom-1&38 (S), SC9 (S) / BCE, "0" FZ (P) / BCE brezODRF (S) "0" brezODRF (S) / "0"	TRA-ECS vključuje brezžične širokopasovne elektronske komunikacije, točka-več točk in točka-točka.

25,50 – 26,50 GHz	STORITEV SATELITSKEGA RAZISKOVANJA ZEMLJE (vesolje – Zemlja) 5.536B FIKSNA MEDSATELITSKA 5.536 MOBILNA STORITEV VESOLJSKIH RAZISKAV (vesolje – Zemlja) Storitev standardne frekvence in časovnih signalov satelitska (Zemlja – vesolje) 5.536A	**C/G:** 25,5– 26,061 GHz	TRA-ECS: (24,25 – 27,5 GHz) (EU) 2019/784 SC9 ECC/REC/(19)01 HCM FWA 26GHz 25,5 – 26,061 GHz 26,061 – 26,5 GHz Obrambni sistemi kopenski vojaški sistemi: 25,5– 26,061 GHz Fiksna točka-točka: 26,061– 26,500 GHz Du= -1 008 MHz Ch= 3,5 MHz… Ch= … 112 MHz… ERC/REC T/R 13-02: Dodatek 2 HCM 302 217 Satelitski sistemi (civilni) ECC/REC/(19)01 medsatelitske zveze: 25,250 – 27,500 GHz storitev standardne frekvence in časovnih signalov satelitska: 25,250 – 26,500 GHz EESS: 25,500 – 26,500 GHz storitev vesoljskih raziskav: 25,500 – 26,500 GHz	ZEKom-1&38 (P), SC9 (S) / BCE, "0" ZEKom-1&38 (S), SC9 (S) / BCE, "0" DU (S) / "0" FZ (P) / BCE brezODRF (S) / "0" brezODRF (S) / "0" brezODRF (S) / "0" brezODRF (S) / "0"	TRA-ECS vključuje brezžične širokopasovne elektronske komunikacije, točka-več točk in točka-točka.
26,50 – 27,50 GHz	FIKSNA MEDSATELITSKA 5.536 MOBILNA	**C**	TRA-ECS: (24,25 – 27,5 GHz) 26.5 – 27.5 GHz (EU) 2019/784 SC9 ECC/REC/(19)01 HCM FWA 26GHz Satelitski sistemi (civilni) medsatelitske zveze: 25,250 – 27,500 GHz	ZEKom-1&38 (P), SC9 (S) / BCE, "0" brezODRF (S) / "0"	TRA-ECS vključuje brezžične širokopasovne elektronske komunikacije, točka-več točk in točka-točka.
27,50 – 28,50 GHz	FIKSNA FIKSNA SATELITSKA (Zemlja – vesolje), (vesolje – Zemlja) 5.484A, 5.516B, 5.539 5.538, 5.540	**C**	Fiksna ERC/REC T/R 13-02: Dodatka 3 in 5 točka-točka: 27,500 – 27,940 500 GHz Du= +1 008 MHz Ch= 3,5 MHz… Ch= … 224 MHz… HCM 302 217 točka-več točk: BWA: (CRS) 27,940 500 – 28,444 500 GHz SC9 ECC/REC/(11)01 HCM FWA 28 GHz 302 326 Satelitski sistemi (civilni): fiksna satelitska: (Zemlja – vesolje) napajalni linki: (za HDTV) 27,500 – 29,500 GHz ECC/DEC/(05)01 301 360 ESOMPs: 27,500 – 29,100 GHz (GSO) ECC/DEC/(13)01 303 978 (NGSO) ECC/DEC/(15)04 303 979	FZ (P) / BCE ZEKom-1&38 (P), SC9 (S) / BCE, "0" SAT (P) / BCE SAT (P), brezODRF (S) / BCE, "0" SAT (P), brezODRF (S) / BCE, "0"	

28,50 – 29,10 GHz	FIKSNA FIKSNA SATELITSKA (Zemlja – vesolje) 5.484A, 5.516B, 5.A15, 5.523A, 5.539 Storitev satelitskega raziskovanja Zemlje (Zemlja – vesolje) 5.541 5.540	**C**	Fiksna ERC/REC T/R 13-02: Dodatek 3 in 5 točka-točka: 28,500 – 28,948 500 GHz Du= -1 008 MHz Ch= 3,5 MHz… Ch= … 224 MHz… HCM 302 217 točka-več točk: BWA: (TS) 28,948 500 – 29,452 500 GHz SC9 ECC/REC/(11)01 HCM FWA 28 GHz 302 326 Satelitski sistemi (civilni) fiksna satelitska: (Zemlja – vesolje) napajalni linki: (za HDTV) 27,500 – 29,500 GHz ECC/DEC/(05)01 301 360 ESOMPs: 27,500 – 29,100 GHz (GSO) ECC/DEC/(13)01 303 978 (NGSO) ECC/DEC/(15)04 303 979 EESS: 28,500 – 30 GHz	FZ (P) / BCE ZEKom-1&38 (P), SC9 (S) / BCE, "0" SAT (P) / BCE SAT (P), brezODRF (S) / BCE, "0" brezODRF (S) / "0"	
29,10 – 29,50 GHz	FIKSNA FIKSNA SATELITSKA (Zemlja – vesolje) 5.516B, 5.523C, 5.523E, 5.535A, 5.539, 5.541A Storitev satelitskega raziskovanja Zemlje (Zemlja – vesolje) 5.541 5.540	C	Fiksna: točka-več točk: BWA: (TS) 28,948 500 – 29,452 500 GHz SC9 ECC/REC/(11)01 ERC/REC T/R 13-02: Annex 3 in 5 HCM FWA 28 GHz 302 326 Satelitski sistemi (civilni): fiksna satelitska: (Zemlja – vesolje) napajalni linki: (za HDTV 27,500 – 29,500 GHz ECC/DEC/(05)01 301 360 ESOMPs: (GSO) 29,100 – 29,500 GHz ECC/DEC/(13)01 303 978 EESS: 28,500 – 30 GHz	ZEKom-1&38 (P), SC9 (S) / BCE, "0" SAT (P) / BCE SAT (P), brezODRF (S) / BCE, "0" brezODRF (S) / "0"	
31,80 – 32 GHz	FIKSNA 5.547A RADIONAVIGACIJSKA STORITEV VESOLJSKIH RAZISKAV (globoko vesolje) (vesolje – Zemlja) 5.547, 5.548	C	Fiksna: 31,800 – 33,400 GHz Du= 812 MHz Ch= 3,5 MHz… Ch= … 224 MHz… ECC/REC/(11)01 ERC/REC/(01)02 HCM točka-točka: 302 217 točka-več točk: (HDFS) 302 326 Satelitski sistemi (civilni): storitev vesoljskih raziskav: 31,300 – 32,300 GHz	FZ, MZ (P) / BCE, BCE SAT (P), brezODRF (S) / BCE, "0"	
32 – 32,30 GHz	FIKSNA 5.547A RADIONAVIGACIJSKA STORITEV VESOLJSKIH RAZISKAV (globoko vesolje) (vesolje – Zemlja) 5.547, 5.548	**C**	Fiksna: 31,800 – 33,400 GHz Du= 812 MHz Ch= 3,5 MHz… Ch= … 224 MHz… ECC/REC/(11)01 ERC/REC/(01)02 HCM točka-točka: 302 217 točka-več točk: (HDFS) 302 326 Satelitski sistemi (civilni) storitev vesoljskih raziskav: 31,300 – 32,300 GHz	FZ, MZ (P) / BCE, BCE SAT (P), brezODRF (P) / BCE, "0"	

32,30 – 33 GHz	FIKSNA 5.547A MEDSATELITSKA RADIONAVIGACIJSKA 5.547, 5.548	**C**	Fiksna: 31,800 – 33,400 GHz Du= 812 MHz Ch= 3,5 MHz… Ch= … 224 MHz… ECC/REC/(11)01 ERC/REC/(01)02 HCM točka-točka: 302 217 točka-več točk: (HDFS) 302 326 Satelitski sistemi (civilni): medsatelitske zveze: 32,300 – 33 GHz	FZ, MZ (P) / BCE, BCE SAT (P), brezODRF (S) / BCE, "0"	
33 – 33,40 GHz	FIKSNA 5.547A RADIONAVIGACIJSKA 5.547	**C**	Fiksna: 31,800 – 33,400 GHz Du= 812 MHz Ch= 3,5 MHz… Ch= … 224 MHz… ECC/REC/(11)01 ERC/REC/(01)02 HCM točka-točka: 302 217 točka-več točk: (HDFS) 302 326	FZ, MZ (P) / BCE, BCE	

37 – 37,50 GHz	FIKSNA MOBILNA, razen zrakoplovne mobilne STORITEV VESOLJSKIH RAZISKAV (vesolje – Zemlja) 5.547	**C**	Fiksna točka-točka: (HDFS) 37 – 39,500 GHz Du= 1 260 MHz Ch= 3,5 MHz… Ch= … 2246 MHz… ERC/REC T/R 12-01 HCM 302 217 Satelitski sistemi (civilni) storitev vesoljskih raziskav: 35,500 – 38 GHz	FZ (P), MZ (P) / BCE, BCE SAT (P), brezODRF (S) / BCE, "0"	
37,50 – 38 GHz	FIKSNA FIKSNA SATELITSKA (vesolje – Zemlja) 6 MOBILNA, razen zrakoplovne mobilne STORITEV VESOLJSKIH RAZISKAV(vesolje – Zemlja) Storitev satelitskega raziskovanja Zemlje (vesolje – Zemlja) 5.547	**C**	Fiksna točka-točka: (HDFS) 37 – 39,500 GHz Du= 1 260 MHz Ch= 3,5 MHz… Ch= … 224 MHz… ERC/REC T/R 12-01 HCM 302 217 Satelitski sistemi (civilni) fiksna satelitska: (vesolje – Zemlja) 37,500 – 40,500 GHz ERC/DEC/(00)02 storitev vesoljskih raziskav: 35,500 – 38 GHz EESS: 37,500 – 40,500 GHz	FZ (P), MZ (P) / BCE, BCE SAT (P), brezODRF (S) / BCE, "0"	
38 – 39,50 GHz	FIKSNA FIKSNA SATELITSKA (vesolje – Zemlja) MOBILNA Storitev satelitskega raziskovanja Zemlje (vesolje – Zemlja) 5.547	**C**	Fiksna točka-točka: (HDFS) 37 – 39,500 GHz Du= 1 260 MHz Ch= 3,5 MHz… Ch= … 224 MHz… ERC/REC T/R 12-01 HCM 302 217 Satelitski sistemi (civilni) fiksna satelitska: (vesolje – Zemlja) 37,500 – 40,500 GHz ERC/DEC/(00)02 EESS: 37,500 – 40,500 GHz	FZ (P), MZ (P) / BCE, BCE SAT (P), brezODRF (S) / BCE, "0"	

63 – 64 GHz	FIKSNA MEDSATELITSKA MOBILNA 5.558 RADIOLOKACIJSKA 5.559	C	Fiksna točka-točka: (HDFS 61 – 64 GHz Ch= 50 MHz… ECC/REC/(09)01 302 217 Kopenska mobilna ITS: 63,72 – 65,88 GHz ECC/DEC/(09)01 302 686 Satelitski sistemi (civilni) medsatelitske zveze: 59 – 71 GHz	FZ (P) / BCE MZ (P), brezODRF (S) / BCE, "0" SAT (P), brezODRF (S) / BCE, "0"	

64 – 65 GHz	FIKSNA MEDSATELITSKA MOBILNA, razen zrakoplovne mobilne 5.547, 5.556	C	Fiksna točka-točka: (HDFS) 64 – 66 GHz Du= 990 MHz Ch= 30 MHz ..., 50 MHz ... ECC/REC/(05)02 302 217 Kopenska mobilna ITS: 63,72 – 65,88 GHz ECC/DEC/(09)01 302 686 Satelitski sistemi (civilni) medsatelitske zveze: 59 – 71 GHz	FZ (P) / BCE MZ (P), brezODRF (S) / BCE, "0" SAT (P), brezODRF (S) / BCE, "0"	Možni pas za MGWS (Rep114).
65 – 66 GHz	STORITEV SATELITSKEGA RAZISKOVANJA ZEMLJE FIKSNA MEDSATELITSKA MOBILNA, razen zrakoplovne mobilne STORITEV VESOLJSKIH RAZISKAV 5.547	C	Fiksna točka-točka: (HDFS) 64 – 66 GHz Du= 990 MHz Ch= 30 MHz, 50 MHz ECC/REC/(05)02 302 217 Kopenska mobilna ITS: 63,72 – 65,88 GHz ECC/DEC/(09)01 302 686 Satelitski sistemi (civilni medsatelitske zveze: 59 – 71 GHz storitev vesoljskih raziskav: 65 – 66 GHz EESS: 65 – 66 GHz	FZ (P) / BCE MZ (P), brezODRF (S) / BCE, "0" SAT (P), brezODRF (S) / BCE, "0"	Možni pas za MGWS (Rep114).

92 – 94 GHz	FIKSNA 5.338A MOBILNA RADIOASTRONOMSKA RADIOLOKACIJSKA 5.149	**C/G**: 92 – 100 GHz	Fiksna točka-točka: NJFA 302 217 92 – 94 GHz Ch= 50 MHz… ECC/REC/(14)01 92 – 94 GHz Ch= 250 MHz ECC/REC/(18)02 Radioastronomska opazovanje spektralnih črt: 76 – 94 GHz Obrambni sistemi radiolokacijska (vojaška): 92 – 100 GHz NJFA	FZ (P), DU (S) / BCE, "0" SAT (P), brezODRF (S) / BCE, "0" DU (S) / "0"	

94,1 – 95 GHz	FIKSNA MOBILNA RADIOASTRONOMSKA RADIOLOKACIJSKA 5.149	**C/G**: 92 – 100 GHz	Fiksna: točka-točka: 4 94,1 – 100 GHz Ch= 250 MHz ECC/REC/(18)02 NJFA 302 217 Radioastronomska opazovanje spektralnih črt: 94,100 – 105 GHz Obrambni sistemi radiolokacijska (vojaška): 92 – 100 GHz NJFA	FZ (P), DU (S) / BCE, "0" SAT (P), brezODRF (S) / BCE, "0" DU (S) / "0"	
95 – 100 GHz	FIKSNA MOBILNA RADIOASTRONOMSKA RADIOLOKACIJSKA RADIONAVIGACIJSKA RADIONAVIGACIJSKA SATELITSKA 5.149, 5.554	**C/G**: 92 – 100 GHz	Fiksna: točka-točka: 94,1 – 100 GHz Ch= 250 MHz ECC/REC/(18)02 302 217 Radioastronomska opazovanje spektralnih črt: 94,100 – 105 GHz Obrambni sistemi radiolokacijska (vojaška): 92 – 100 GHz NJFA	FZ (P) / BCE SAT (P), brezODRF (S) / BCE, "0" DU (S) / "0"	

102 – 105 GHz	FIKSNA MOBILNA RADIOASTRONOMSKA 5.149, 5.341	**C**	Fiksna: točka-točka: 102 – 109,5 GHz Ch= 250 MHz ECC/REC/(18)02 302 217 Radioastronomska opazovanje spektralnih črt: 94,100 – 105 GHz	FZ (P) / BCE SAT (P), brezODRF (S) / BCE, "0"	

105 – 109,50 GHz	FIKSNA MOBILNA RADIOASTRONOMSKA STORITEV VESOLJSKIH RAZISKAV (pasivno) 5.562B 5.149, 5.341	**C**	Fiksna: točka-točka: 102 – 109,5 GHz Ch= 250 MHz ECC/REC/(18)02 302 217	FZ (P) / BCE	

111,80 – 114,25 GHz	FIKSNA MOBILNA RADIOASTRONOMSKA STORITEV VESOLJSKIH RAZISKAV (pasivno) 5.562B 5.149, 5.341	**C**	Fiksna: točka-točka: 111,8 – 114,25 GHz Ch= 250 MHz ECC/REC/(18)02 302 217	FZ (P) / BCE	

A.2 Dodatna tabela / Additional table

1	4	5	6
RADIJSKA FREKVENCA	**Aplikacije**	**Dodelitev (status) / plačilo**	**Opomba**
100 – 9 000 Hz	SRD induktivne aplikacije: ERC/REC 70-03 Ann. 9 303 447, 303 454 (303 660) radijski mikrofoni in ALD pripomočki za naglušne: ERC/REC 70-03 Dod. 10 300 422, 303 348	brezODRF (S) / "0" brezODRF (S) / "0"	Standard EN 303 660 še ni definiran.
100 Hz – 130 MHz	SRD radiodeterminacijske aplikacije NMR ERC/REC 70-03 Dod. 6	brezODRF (S) / "0"	Standard še ni definiran
8,3 kHz – 3 000 GHz	SRD (EU) 2019/785 SC57 302 065 UWB: generični UWB: zaznavala snovi: BMA 302 435 ODC 302 498 LT 302 500 LAES: LDC: DAA: UWB sistemi v motornih in železniških vozilih: ..UWB na letalih:	brezODRF (S) / "0"	
9 kHz – 59,750 kHz	SRD induktivne aplikacije: 2006/771/EC SC36 300 330	brezODRF (S) / "0"	
9 kHz – 315 kHz	SRD aktivni medicinski pripomočki za vsaditev: 2006/771/EC SC81 302 195	brezODRF (S) / "0"	
59,750 kHz – 60,250 kHz	SRD induktivne aplikacije: 2006/771/EC SC37 300 330	brezODRF (S) / "0"	
60,250 kHz – 74.750 kHz	SRD induktivne aplikacije: 2006/771/EC SC39 300 330	brezODRF (S) / "0"	
74.750 kHz – 119 kHz	SRD induktivne aplikacije: 74.750 – 75.250 kHz, 75.250 – 77.250 kHz 77.250 – 77.750 kHz, 77.750 – 90 kHz 90 – 119 kHz 2006/771/EC SC40 300 330	brezODRF (S) / "0"	
119 kHz – 128,600 kHz	SRD induktivne aplikacije: 2006/771/EC SC41 300 330	brezODRF (S) / "0"	
128,600 kHz – 135 kHz	SRD induktivne aplikacije: 128,600 – 129,600 kHz, 129,600 – 135 kHz 2006/771/EC SC42 300 330	brezODRF (S) / "0"	

1	4	5	6
RADIJSKA FREKVENCA	**Aplikacije**	**Dodelitev (status) / plačilo**	**Opomba**
135 kHz – 140 kHz	SRD induktivne aplikacije: 2006/771/EC SC106 300 330	brezODRF (S) / "0"	
140 kHz – 148,5 kHz	SRD induktivne aplikacije: 2006/771/EC SC73 300 330	brezODRF (S) / "0"	
148,500 kHz – 5 000 kHz	SRD induktivne aplikacije: 2006/771/EC SC74 300 330, 302 536	brezODRF (S) / "0"	
400 kHz – 600 kHz	SRD induktivne aplikacije: RFID 2006/771/EC SC75 300 330	brezODRF (S) / "0"	
442,2 – 450 kHz	SRD nespecifične naprave kratkega dosega - detekcija oseb in preprečevanje trčenj 2006/771/EC SC136 300 330	brezODRF (S) / "0"	
456,9 kHz – 457,1 kHz	SRD nespecifične naprave kratkega dosega lavinske žolne: 457 kHz 2001/148/EC SC49 300 718 sledenje, iskanje in zbiranje podatkov detekcija v nuji: 457 kHz ERC/REC 70-03 Dod. 2 300 718	brezODRF (S) / "0" brezODRF (S) / "0"	
984 kHz – 7 484 kHz	SRD železniške aplikacije Eurobalise: 4 234 kHz ERC/REC 70-03 Dod. 4 302 608 TTT Eurobalise: 4 234 kHz 2006/771/EC SC109 302 608	brezODRF (S) / "0" brezODRF (S) / "0"	
3 155 kHz – 3 400 kHz	SRD induktivne aplikacije: 2006/771/EC SC76 300 330	brezODRF (S) / "0"	
5 000 kHz – 30 000 kHz	SRD induktivne aplikacije: 2006/771/EC SC77 300 330	brezODRF (S) / "0"	
6 765 kHz – 6 795 kHz	SRD 2006/771/EC 300 330 nespecifične naprave kratkega dosega: SC44 induktivne aplikacije: SC44 : ISM: ITU RR 5.138	brezODRF (S) / "0" brezODRF (S) / "0" brezODRF (S) / "0"	
7 300 kHz – 23 000 kHz	SRD železniške aplikacije: 13 547 kHz ERC/REC 70-03 Dod. 4 302 609 TTT Euroloop: 13 547 kHz 2006/771/EC SC110 302 609	brezODRF (S) / "0" brezODRF (S) / "0"	
7 400 kHz – 8 800 kHz	SRD induktivne aplikacije: 2006/771/EC SC45 300 330	brezODRF (S) / "0"	
10 200 kHz – 11 000 kHz	SRD induktivne aplikacije: 2006/771/EC SC78 300 330	brezODRF (S) / "0"	

1	4	5	6
RADIJSKA FREKVENCA	**Aplikacije**	**Dodelitev (status) / plačilo**	**Opomba**
11 810 kHz – 15 310 kHz	SRD induktivne aplikacije: RFID ERC/REC 70-03 Dod. 9 300 330	brezODRF (S) / "0"	
13 553 kHz – 13 567 kHz	SRD 2006/771/EC 300 330 nespecifične naprave kratkega dosega: SC24 induktivne aplikacije: SC116 RFID: SC79 : ISM: ITU RR 5.150	 brezODRF (S) / "0" brezODRF (S) / "0" brezODRF (S) / "0" brezODRF (S) / "0"	
26 957 kHz – 27 283 kHz	SRD 2006/771/EC 300 220, 300 330 nespecifične naprave kratkega dosega: SC25 induktivne aplikacije: SC25 : ISM: ITU RR 5.150	 brezODRF (S) / "0" brezODRF (S) / "0" brezODRF (S) / "0"	
26 990 kHz – 27 200 kHz,	SRD 26 995 kHz, 27 045 kHz, 27 095 kHz 27 145 kHz, 27 195 kHz 300 220, 300 330 nespecifične naprave kratkega dosega: 2006/771/EC SC94 SC95 SC96 SC97 SC98 SC118 SC119 SC120 SC121 SC122: vodenje modelov: ERC/REC 70-03 Dod. 8	 brezODRF (S) / "0"	
27 090 kHz – 27 100 kHz	SRD železniške aplikacije Eurobalise: 27 095 kHz ERC/REC 70-03 Dod. 4 302 608	 brezODRF (S) / "0"	
29,7000 MHz – 47 MHz	SRD radijski mikrofoni in ALD radijski mikrofoni ERC/REC 70-03 Dod. 10 300 422	 brezODRF (S) / "0"	
30 MHz – 12 400 MHz	SRD radiodeterminacijske aplikacije GPR/WPR: ECC/DEC/(06)08 ERC/REC 70-03 Dod. 6 302 066	 brezODRF (S) / "0"	
30 MHz – 37,500 MHz	SRD aktivni medicinski pripomočki za vsaditev: 2006/771/EC SC82 302 510	 brezODRF (S) / "0"	
34,995 MHz – 35,225 MHz	SRD vodenje modelov vodenje letečih modelov: ERC/DEC/(01)11 ERC/REC 70-03 Dod. 8 300 220	 brezODRF (S) / "0"	
40,660 MHz – 40,700 MHz	SRD nespecifične naprave kratkega dosega: 2006/771/EC SC19 300 220 vodenje modelov: ERC/DEC/(01)12 ERC/REC 70-03 Dod. 8 300 220 : ISM: ITU RR 5.150	 brezODRF (S) / "0" brezODRF (S) / "0" brezODRF (S) / "0"	
40,710 MHz – 40,990 MHz	SRD vodenje modelov: 40,715 – 40,735 MHz, 40,765 – 40,785 MHz 40,815 – 40,835 MHz, 40,865 – 40,885 MHz 40,915 – 40,935 MHz, 40,965 – 40,985 MHz 100 mW e.r.p., 10 kHz HCM 300 220	 brezODRF (S) / "0"	

1	4	5	6
RADIJSKA FREKVENCA	**Aplikacije**	**Dodelitev (status) / plačilo**	**Opomba**
87,500 MHz – 108 MHz	SRD 2006/771/EC SC86 301 357 brezžične zvokovne aplikacije/večpredstavnost BII naprave nizkih moči: (naprave z visokim obratovalnim ciklusom/ zveznim prenosom)	brezODRF (S) / "0"	
148 MHz – 149,100 MHz	SRD sledenje, iskanje in zbiranje podatkov opazovanje živali: max. 1W max 12,5 kHz HCM 300 390	brezODRF (S) / "0"	
151,800 MHz – 152 MHz	SRD sledenje, iskanje in zbiranje podatkov opazovanje živali: max. 1W max 12,5 kHz HCM 300 390	brezODRF (S) / "0"	
169,400 MHz – 169,475 MHz	SRD nespecifične naprave kratkega dosega: 2006/771/EC SC80 300 220 sledenje, iskanje in zbiranje podatkov: ECC/DEC/(05)02 ERC/REC 70-03 Dod. 2 300 220 merilne naprave: 2006/771/EC SC123 300 220, 300 422 radijski mikrofoni in ALD pripomočki za naglušne: 2006/771/EC SC68 300 422	brezODRF (S) / "0" brezODRF (S) / "0" brezODRF (S) / "0" brezODRF (S) / "0"	
169,400 MHz – 169,4875 MHz	SRD nespecifične naprave kratkega dosega: 2006/771/EC SC128 300 220	brezODRF (S) / "0"	
169,400 MHz – 174,000 MHz	SRD radijski mikrofoni in ALD pripomočki za naglušne: ERC/REC 70-03 Dod. 10 300 422	brezODRF (S) / "0"	
169,4875 MHz – 169,5875 MHz	SRD nespecifične naprave kratkega dosega: 2006/771/EC SC124 300 220 radijski mikrofoni in ALD pripomočki za naglušne 2006/771/EC SC64 300 422	brezODRF (S) / "0" brezODRF (S) / "0"	
169,5875 MHz – 169,8125 MHz	SRD nespecifične naprave kratkega dosega: 2006/771/EC SC129 300 220	brezODRF (S) / "0"	
173,965 MHz – 216 MHz	SRD radijski mikrofoni in ALD pripomočki za naglušne: 2006/771/EC SC131 300 422	brezODRF (S) / "0"	
174 MHz – 216 MHz	SRD radijski mikrofoni in ALD radijski mikrofoni ERC/REC 70-03 Dod. 10 300 422	brezODRF (S) / "0"	
401 MHz – 402 MHz	SRD aktivni medicinski pripomočki za vsaditev: 2006/771/EC SC83 302 537	brezODRF (S) / "0"	
402 MHz – 405 MHz	SRD aktivni medicinski pripomočki za vsaditev: 2006/771/EC SC47 301 839	brezODRF (S) / "0"	
405 MHz – 406 MHz	SRD aktivni medicinski pripomočki za vsaditev: 2006/771/EC SC84 302 537	brezODRF (S) / "0"	

1	4	5	6
RADIJSKA FREKVENCA	**Aplikacije**	**Dodelitev (status) / plačilo**	**Opomba**
430 MHz – 440 MHz	SRD pridobivanje medicinskih podatkov ULP-WMCE: 2006/771/EC 303 520	brezODRF (S) / "0"	
433,050 MHz – 434,790 MHz	SRD nespecifične naprave kratkega dosega: 2006/771/EC SC20 300 220 : ISM: ITU RR 5.138 ITU RR 5.280	brezODRF (S) / "0" brezODRF (S) / "0"	
433,050 MHz – 434,040 MHz	SRD nespecifične naprave kratkega dosega: 2006/771/EC SC61 300 220	brezODRF (S) / "0"	
433,050 MHz – 434,790 MHz	SRD nespecifične naprave kratkega dosega: 2006/771/EC 300 220	brezODRF (S) / "0"	
434,040 MHz – 434,790 MHz	SRD nespecifične naprave kratkega dosega: 2006/771/EC SC63 SC65 SC125 300 220	brezODRF (S) / "0"	
434,040 MHz – 434,790 MHz	SRD nespecifične naprave kratkega dosega: 2006/771/EC 300 220	brezODRF (S) / "0"	
470 MHz – 786 MHz	SRD radijski mikrofoni in ALD radijski mikrofoni ERC/REC 70-03 Dod. 10 300 422	brezODRF (S) / "0"	
786 MHz – 789 MHz	SRD radijski mikrofoni in ALD radijski mikrofoni ERC/REC 70-03 Dod. 10 300 422	brezODRF (S) / "0"	
823 MHz – 826 MHz	SRD radijski mikrofoni in ALD radijski mikrofoni 2014/641/EU 300 422	brezODRF (S) / "0"	
826 MHz – 832 MHz	SRD radijski mikrofoni in ALD radijski mikrofoni 2014/641/EU 300 422	brezODRF (S) / "0"	
862 MHz – 863 MHz	SRD nespecifične naprave kratkega dosega: 2006/771/EC SC138 300 220	brezODRF (S) / "0"	
863 MHz – 865 MHz	SRD nespecifične naprave kratkega dosega: 2006/771/EC SC66 300 220 radijski mikrofoni in ALD ERC/REC 70-03 Dod. 10 300 422, 301 357 radijski mikrofoni pripomočki za naglušne brezžične zvokovne aplikacije/večpredstavnost (naprave z visokim obratovalnim ciklusom/ zveznim prenosom) 2006/771/EC SC48 301 357	brezODRF (S) / "0" brezODRF (S) / "0" brezODRF (S) / "0" brezODRF (S) / "0"	
863 MHz – 868 MHz	SRD naprave za širokopasovni prenos podatkov: 2006/771/EC SC132	brezODRF (S) / "0"	Standard še ni definiran.
863 MHz – 870 MHz	SRD nespecifične naprave kratkega dosega: ERC/REC 70-03 Dod. 1 300 220	brezODRF (S) / "0"	

1	4	5	6
RADIJSKA FREKVENCA	**Aplikacije**	**Dodelitev (status) / plačilo**	**Opomba**
865 MHz – 868 MHz	SRD 2006/771/EC nespecifične naprave kratkega dosega: SC67 300 220 nespecifične naprave kratkega dosega SC133 EN 303 204 RFID: SC56 302 208 SRD sledenje, iskanje in zbiranje podatkov: ERC/REC 70-03 Dod. 2 303 659	brezODRF (S) / "0" brezODRF (S) / "0" brezODRF (S) / "0" brezODRF (S) / "0"	Standard SISTEN 303 659 še ni definiran.
868 MHz – 868,600 MHz	SRD nespecifične naprave kratkega dosega: 2006/771/EC SC28 300 220	brezODRF (S) / "0"	
868,600 MHz – 868,700 MHz	SRD alarmi naprave z nizkim obratovalnim ciklusom/ visoko zanesljivostjo: 2006/771/EC SC32 300 220	brezODRF (S) / "0"	
868,700 MHz – 869,200 MHz	SRD nespecifične naprave kratkega dosega: 2006/771/EC SC29 300 220	brezODRF (S) / "0"	
869,200 MHz – 869,250 MHz	SRD alarmi naprave z nizkim obratovalnim ciklusom/ visoko zanesljivostjo socialni alarmi: 2006/771/EC SC35 300 220, 303 406	brezODRF (S) / "0"	
869,250 MHz – 869,300 MHz	SRD alarmi naprave z nizkim obratovalnim ciklusom/ visoko zanesljivostjo 2006/771/EC SC33 300 220	brezODRF (S) / "0"	
869,300 MHz – 869,400 MHz	SRD alarmi naprave z nizkim obratovalnim ciklusom/ visoko zanesljivostjo 2006/771/EC SC72 300 220	brezODRF (S) / "0"	
869,400 MHz – 869,650 MHz	SRD nespecifične naprave kratkega dosega: 2006/771/EC SC30 300 220	brezODRF (S) / "0"	
869,650 MHz – 869,700 MHz	SRD alarmi naprave z nizkim obratovalnim ciklusom/ visoko zanesljivostjo 2006/771/EC SC34 300 220	brezODRF (S) / "0"	
869,700 MHz – 870 MHz	SRD nespecifične naprave kratkega dosega: 2006/771/EC SC31 SC69 300 220	brezODRF (S) / "0"	
870 MHz – 875.600 MHz	SRD sledenje, iskanje in zbiranje podatkov: ERC/REC 70-03 Dod. 2 303 204	brezODRF (S) / "0"	
870 MHz – 874,400 MHz	SRD nespecifične naprave kratkega dosega: ERC/REC 70-03 Dod. 1 300 220 sledenje, iskanje in zbiranje podatkov: ERC/REC 70-03 Dod. 2 303 204	brezODRF (S) / "0" brezODRF (S) / "0"	
874 – 874,4 MHz	SRD nespecifične naprave kratkega dosega: (EU)2018/1538 300 220	brezODRF (S) / "0"	

1	4	5	6
RADIJSKA FREKVENCA	**Aplikacije**	**Dodelitev (status) / plačilo**	**Opomba**
915MHz – 921 MHz	SRD radijski mikrofoni in ALD pripomočki za naglušne: 916.1 – 916.5 MHz, 917.3 – 917.7 MHz 918.5 – 918.9 MHz, 919.7 – 920.1 MHz ERC/REC 70-03 Dod. 10 300 422 RFID: ERC/REC 70-03 Dod. 11 302 208	brezODRF (S) / "0" brezODRF (S) / "0"	Samo za zaprte prostore.
915MHz – 919,400 MHz	SRD nespecifične naprave kratkega dosega: ERC/REC 70-03 Dod. 1 300 220 sledenje, iskanje in zbiranje podatkov: ERC/REC 70-03 Dod. 2 303 659	brezODRF (S) / "0" brezODRF (S) / "0"	Standard SISTEN 303 659 še ni definiran.
915,8 – 919,4 MHz	SRD naprave za širokopasovni prenos podatkov: ERC/REC 70-03 Dod. 3 304 220	brezODRF (S) / "0"	Standard SIST EN 304 220 še ni definiran.
916,1 – 918,9 MHz	SRD RFID: 916,3 MHz, 917,5 MHz, 918,7 MHz (EU)2018/1538 302 208	brezODRF (S) / "0"	
917,3 – 918,9 MHz	SRD nespecifične naprave kratkega dosega: (EU)2018/1538 300 220 sledenje, iskanje in zbiranje podatkov: ERC/REC 70-03 Dod. 2 303 659	brezODRF (S) / "0" brezODRF (S) / "0"	Standard SISTEN 303 659 še ni definiran.
917,4 – 919,4 MHz	SRD (EU)2018/1538 naprave za širokopasovni prenos podatkov: nespecifične naprave kratkega dosega: 300 220	 brezODRF (S) / "0" brezODRF (S) / "0"	
1 350 – 1 400 MHz	SRD radijski mikrofoni in ALD radijski mikrofoni ERC/REC 70-03 Dod. 10 300 422	 brezODRF (S) / "0"	
1 492 MHz – 1 525 MHz	SRD radijski mikrofoni in ALD radijski mikrofoni ERC/REC 70-03 Dod. 10 300 422	 brezODRF (S) / "0"	Samo za zaprte prostore.
1656,5 – 1660,5 MHz	SRD radijski mikrofoni in ALD ALS ERC/REC 70-03 Ann. 10 300 422	 brezODRF (S) / "0"	
1785 MHz – 1805 MHz	SRD radijski mikrofoni in ALD radijski mikrofoni 2014/641/EU 300 422	 brezODRF (S) / "0"	
1 795 MHz – 1 800 MHz	SRD brezžične zvokovne aplikacije/večpredstavnost ERC/REC 70-03 Dod. 10 301 357	 brezODRF (S) / "0"	
2 400 MHz – 2 483,5 MHz	SRD nespecifične naprave kratkega dosega: 2006/771/EC SC21 300 440 naprave za širokopasovni prenos podatkov: 2006/771/EC SC22 300 328 radiodeterminacijske aplikacije senzorji premikanja in naprave za alarmiranje: 2006/771/EC SC26 300 440	 brezODRF (S) / "0" brezODRF (S) / "0" brezODRF (S) / "0"	
2 400 MHz – 2 500 MHz	: ISM: ITU RR 5.150	 brezODRF (S) / "0"	
2 446MHz – 2 454 MHz	SRD RFID: 2006/771/EC SC100 300 440	 brezODRF (S) / "0"	
2 483,500 MHz – 2 500 MHz	SRD aktivni medicinski pripomočki za vsaditev: 2006/771/EC SC117 301 559 pridobivanje medicinskih podatkov MBANS: 2006/771/EC EN 303 203	 brezODRF (S) / "0" brezODRF (S) / "0"	 Samo za zaprte prostore.

1	4	5	6
RADIJSKA FREKVENCA	**Aplikacije**	**Dodelitev (status) / plačilo**	**Opomba**
3 100 MHz – 4 800 MHz	SRD SRD nespecifične naprave kratkega dosega UWB ERC/REC 70-03 Dod. 1 302 065	brezODRF (S) / "0"	
4 500 MHz – 7 000 MHz	SRD radiodeterminacijske aplikacije TLPR: 2006/771/EC SC89 302 372	brezODRF (S) / "0"	
5 150 MHz – 5 350 MHz	SRD naprave za širokopasovni prenos podatkov RLAN: 2005/513/EC 301 893	brezODRF (S) / "0"	RLAN ne sme zahtevati zaščite in ne sme povzročati motenj. Samo za zaprte prostore.
5 470 MHz – 5 725 MHz	SRD naprave za širokopasovni prenos podatkov RLAN: 2005/513/EC SC54 301 893	brezODRF (S) / "0"	RLAN ne sme zahtevati zaščite in ne sme povzročati motenj.
5 725 MHz – 5 875 MHz	SRD nespecifične naprave kratkega dosega: 2006/771/EC SC43 300 440, 300 674 TTT: 2004/52/EC SC108 300 674 sledenje, iskanje in zbiranje podatkov WIA: ERC/REC 70-03 Dod. 2 EN 303 258 : ISM: ITU RR 5.150	brezODRF (S) / "0" brezODRF (S) / "0" brezODRF (S) / "0" brezODRF (S) / "0"	
5 795 MHz – 5 815 MHz	SRD TTT: aplikaciije za cestninjenje: 2006/771/EC SC134 300 674	brezODRF (S) / "0"	
5 855 MHz – 5 875 MHz	SRD TTT: 2006/771/EC SC139 SC140 302 571	brezODRF (S) / "0"	
6 000 MHz – 8 500 MHz	SRD radiodeterminacijske aplikacije LPR: 2006/771/EC ECC/DEC/(11)02 302 729	brezODRF (S) / "0"	
8 500 MHz – 10 600 MHz	SRD radiodeterminacijske aplikacije TLPR: 2006/771/EC SC90 302 372	brezODRF (S) / "0"	
9 200 MHz – 9 975 MHz	SRD radiodeterminacijske aplikacije senzorji premikanja in naprave za alarmiranje: ERC/REC 70-03 Dod. 6 300 440	brezODRF (S) / "0"	
10,5 GHz – 10,6 GHz	SRD radiodeterminacijske aplikacije senzorji premikanja in naprave za alarmiranje: ERC/REC 70-03 Dod. 6 300 440	brezODRF (S) / "0"	
13,4 GHz – 14 GHz	SRD radiodeterminacijske aplikacije senzorji premikanja in naprave za alarmiranje: ERC/REC 70-03 Dod. 6 300 440	brezODRF (S) / "0"	
17,1 GHz – 17,3 GHz	SRD radiodeterminacijske aplikacije GBSAR: 2006/771/EC SC88 300 440	brezODRF (S) / "0"	
24 GHz – 24,250 GHz	SRD nespecifične naprave kratkega dosega: ERC/REC 70-03 Dod. 1 300 440 : ISM: ITU RR 5.150	brezODRF (S) / "0" brezODRF (S) / "0"	

1	4	5	6
RADIJSKA FREKVENCA	**Aplikacije**	**Dodelitev (status) / plačilo**	**Opomba**
24,050 GHz – 24,250 GHz	SRD TTT: 2006/771/EC SC101 SC102 SC104 302 858 radiodeterminacijske aplikacije senzorji premikanja in naprave za alarmiranje: ERC/REC 70-03 Dod. 6 300 440	brezODRF (S) / "0" brezODRF (S) / "0"	
24,050 GHz – 26,500 GHz	SRD radiodeterminacijske aplikacije LPR: 2006/771/EC ECC/DEC/(11)02 302 729	brezODRF (S) / "0"	
24,050 GHz – 27 GHz	SRD radiodeterminacijske aplikacije TLPR: 2006/771/EC SC91 302 372	brezODRF (S) / "0"	
24,075 GHz – 24,150 GHz	SRD TTT radarj na vozilu in infrastrukturi samo vozila: 2006/771/EC SC103 302 858	brezODRF (S) / "0"	
24,150 GHz – 24,250 GHz	SRD nespecifične naprave kratkega dosega: 2006/771/EC SC27 300 440	brezODRF (S) / "0"	
24,250 GHz – 24,500 GHz	SRD TTT radarj na vozilu in infrastrukturi: 2006/771/EC SC111 SC112 SC113 302 288	brezODRF (S) / "0"	
24,250 GHz – 26,650 GHz	SRD TTT avtomobilski radar: 2005/50/EC SC52 302 288	brezODRF (S) / "0"	
57 GHz – 64 GHz	SRD nespecifične naprave kratkega dosega: 2006/771/EC SC126 305 550 radiodeterminacijske aplikacije TLPR: 2006/771/EC SC92 302 372 LPR: 2006/771/EC ECC/DEC/(11)02 SC127 302 729	brezODRF (S) / "0" brezODRF (S) / "0" brezODRF (S) / "0"	
57 GHz – 71 GHz	SRD naprave za širokopasovni prenos podatkov: 2006/771/EC SC141 SC142 SC143 302 567	brezODRF (S) / "0"	
61 GHz – 61,5 GHz	SRD nespecifične naprave kratkega dosega: 2006/771/EC SC71 305 550 : ISM: ITU RR 5.150	brezODRF (S) / "0" brezODRF (S) / "0"	
63 GHz – 64 GHz	SRD TTT radarj na vozilu in infrastrukturi:: 2006/771/EC SC105 302 686	brezODRF (S) / "0"	Dovoljeno za opremo, ki se je začela uporabljati pred 1. 1. 2020.
63,72 GHz – 65,884 GHz	SRD TTT radarj na vozilu in infrastrukturi:: 2006/771/EC SC105 302 686	brezODRF (S) / "0"	

1	4	5	6
RADIJSKA FREKVENCA	**Aplikacije**	**Dodelitev (status) / plačilo**	**Opomba**
75 GHz – 85 GHz	SRD radiodeterminacijske aplikacije TLPR: 2006/771/EC SC93 302 372 LPR: 2006/771/EC ECC/DEC/(11)02 302 729	 brezODRF (S) / "0" brezODRF (S) / "0"	
76 GHz – 77 GHz	SRD železniške aplikacije: ERC/REC 70-03 Dod. 4 301 091 TTT: 2006/771/EC SC50 301 091 TTT: (samo na rotoplanih) 2006/771/EC SC50 EN 303 360	 brezODRF (S) / "0" brezODRF (S) / "0" ZP (P) / FF1	
77 GHz – 81 GHz	SRD TTT avtomobilski radar: 2004/545/EC SC53 302 264	 brezODRF (S) / "0"	
122 GHz – 123 GHz	SRD nespecifične naprave kratkega dosega: 2006/771/EC SC107 305 550 : ISM: ITU RR 5.138	 brezODRF (S) / "0" brezODRF (S) / "0"	
244 GHz – 246 GHz	SRD nespecifične naprave kratkega dosega: 2006/771/EC SC62 305 550 : ISM: ITU RR 5.138	 brezODRF (S) / "0" brezODRF (S) / "0"	

B) Kratice / Abbreviations:

KRATICA	OPIS	SLOVENSKI OPIS
LT	UWB Location Tracking Systems	UWB sistemi za sledenje
NMR	Nuclear Magnetic Resonance	nuklearna magnetna resonanca

C) Uporabljeni dokumenti:

C.1 Slovenski dokumenti (http://www.akos-rs.si):

C.1.1. Zakon in podzakonski akti:

	OZNAKA	NASLOV
1.	ZEKom-1 (Uradni list RS, št.	Ur. l. RS, št. 109/12, 110/13, 40/14 - ZIN-B, 54/14 - odl. US, 81/15, 40/17, 30/19 - odl. US ZEKom-1-NPB5
	30/19 - odl. US	Odločba o ugotovitvi, da je bil drugi stavek drugega odstavka 6. člena Zakona o elektronskih komunikacijah v neskladju z Ustavo https://www.uradni-list.si/glasilo-uradni-list-rs/vsebina/2019-01-1365/odlocba-o-ugotovitvi-da-je-bil-drugi-stavek-drugega-odstavka-6--clena-zakona-o-elektronskih-komunikacijah-v-neskladju-z-ustavo
	40/17	Zakon o spremembah in dopolnitvah Zakona o elektronskih komunikacijah – ZEKom-1C Ur. l. RS, št. 40/17 https://www.uradni-list.si/glasilo-uradni-list-rs/vsebina/2017-01-2002
	81/15	Zakon o spremembah in dopolnitvah Zakona o elektronskih komunikacijah (ZEKom-1B) Ur. l. RS, št. 81/15 https://www.uradni-list.si/glasilo-uradni-list-rs/vsebina/123612
	54/14 - odl. US	Odločba o razveljavitvi členov 162, 163, 164, 165, 166, 167, 168 in 169 Zakona o elektronskih komunikacijah št. U-I-65/13 Ur. l. RS, št. 54/14 - odl. US https://www.uradni-list.si/glasilo-uradni-list-rs/vsebina/20142388
	ZIN-B 40/14	Zakon o spremembah in dopolnitvah Zakona o inšpekcijskem nadzoru (ZIN-B) Ur. l. RS, št. 40/14 - ZIN-B https://www.uradni-list.si/glasilo-uradni-list-rs/vsebina/20141619
	ZEKom-1A 110/13	Zakon o spremembah in dopolnitvi Zakona o elektronskih komunikacijah (ZEKom-1A) Ur. l. RS, št. 110/13 https://www.uradni-list.si/glasilo-uradni-list-rs/vsebina/115694
	ZEKom-1 109/12	Zakon o elektronskih komunikacijah Ur. l. RS, št. 109/12 https://www.uradni-list.si/glasilo-uradni-list-rs/vsebina/111442

4.	Pravilnik o radijski opremi Uradni list RS, št. 9/20 3/16	UL RS, št. 3/16, 9/20 Pravilnik o spremembah Pravilnika o radijski opremi UL RS, št. 9/20 https://www.uradni-list.si/glasilo-uradni-list-rs/vsebina/2020-01-0245/pravilnik-o-spremembah-pravilnika-o-radijski-opremi Pravilnik o radijski opremi UL RS, št. 3/16 https://www.uradni-list.si/glasilo-uradni-list-rs/vsebina/125069
5.	Plačila za uporabo frekvenc Uradni list RS, št. 64/19 63/16 21/16 81/14 40/13 33/13 30/13	UL RS, št. 30/13, popr. 33/13 in 40/13, 81/14, 21/16, 63/16, 46/19 Splošni akt o spremembah in dopolnitvah Splošnega akta o načinu izračuna plačil za uporabo radijskih frekvenc UL RS, št. 64/19 https://www.uradni-list.si/glasilo-uradni-list-rs/vsebina/2019-01-2833/splosni-akt-o-spremembah-in-dopolnitvah-splosnega-akta-o-nacinu-izracuna-placil-za-uporabo-radijskih-frekvenc Splošni akt o spremembah in dopolnitvah Splošnega akta o načinu izračuna plačil za uporabo radijskih frekvenc UL RS, št. 63/16 https://www.uradni-list.si/glasilo-uradni-list-rs/vsebina/127850 Splošni akt o spremembah in dopolnitvah Splošnega akta o načinu izračuna plačil za uporabo radijskih frekvenc UL RS, št. 21/16 https://www.uradni-list.si/glasilo-uradni-list-rs/vsebina/125742 Splošni akt o spremembah in dopolnitvah Splošnega akta o načinu izračuna plačil za uporabo radijskih frekvenc UL RS, št. 81/14 https://www.uradni-list.si/glasilo-uradni-list-rs/vsebina/119425 Popravek Splošnega akta o načinu izračuna plačil za uporabo radijskih frekvenc UL RS, št. 40/13 https://www.uradni-list.si/glasilo-uradni-list-rs/vsebina/113215 Popravek Splošnega akta o načinu izračuna plačil za uporabo radijskih frekvenc UL RS, št. popr. 33/13 https://www.uradni-list.si/glasilo-uradni-list-rs/vsebina/112906 Splošni akt o načinu izračuna plačil za uporabo radijskih frekvenc UL RS, št. 30/13 https://www.uradni-list.si/glasilo-uradni-list-rs/vsebina/112661

C.1.2 Navodila za vloge / Applications **(https://www.akos-rs.si/e-vloge-in-obrazci/radijski-spekter/dokumenti-vloge-in-obrazci)**:

	OZNAKA	NASLOV

C.1.3. Letno plačilo za dodeljene frekvence/ Annual frequency fee:

	OZNAKA	OPIS

4.	BCE	število točk = **B** x **C** x **E** **B:** ≤ 470 MHz > 470 MHz ≤ 960 MHz > 470 MHz ≤ 960 MHz > 960 MHz ≤ 2.300 MHz	 10 3 (do 31.12.2020) 2 (po 1.1.2021) 1

		> 2.300 MHz ≤ 5.000 MHz 0,6 (do 31.12.2020) > 2.300 MHz ≤ 3.400 MHz 0,6 (po 1.1.2021) > 3.400 MHz ≤ 5.000 MHz 0,5 (po 1.1.2021) > 5.000 MHz ≤ 10.000 MHz 0,4 > 10.000 MHz ≤ 17.700 MHz 0,3 > 17.700 MHz ≤ 27.500 MHz 0,2 (do 31.12.2020) > 17.700 MHz ≤ 23.600 MHz 0,2 (po 1.1.2021) > 23.600 MHz ≤ 40.00 MHz 0,1 (po 1.1.2021) > 27.500 MHz ≤ 40.000 MHz 0,1 (do 31.12.2020) > 40.000 MHz 0,01 (do 31.12.2020) > 40.000 MHz ≤ 71.000 MHz 0,01 (po 1.1.2021) > 71.000 MHz 0,001 (po 1.1.2021) **C:** širina kanala / 25 kHz **E:** področje pokrivanja – za uporabo radijskih frekvenc na celotnem območju Republike Slovenije: E = 50; – za lokalno uporabo radijskih frekvenc – največ 130 občin: E = 25; – za lokalno uporabo radijskih frekvenc – največ 65 občin: E = 10; – za lokalno uporabo radijskih frekvenc – največ 5 občin: E = 5; – za lokalno uporabo radijskih frekvenc v sistemu z eno bazno postajo: E = 10; – za usmerjeno zvezo (točka – točka): E = 1; – za uporabo radijskih frekvenc nad 2 000 MHz v času prireditev ne glede na področje uporabe: E = 1 - za uporabo radijskih frekvenc za omrežja: E = 15 x 10^{-6} x P P = število prebivalcev (glej 12.člen)

7.	BCTVVHF BCTVUHF BCRVHF	Digitalna radiodifuzija število točk = 500 + 300 x D(3) x D(4) število točk = 500 + 215 x D(3) x D(4) (do 31.12.2020) število točk = 500 + 150 x D(3) x D(4) (po 1.1.2021) število točk = 500 + 100 x D(3) x D(4) **D(3):** širina kanala / 1 MHz **D(4) (področje pokrivanja – prebivalci):** stokratna vrednost razmerja med prebivalci, zajetimi z območjem pokrivanja in vsemi prebivalci Republike Slovenije

C.1.4. Posebni tehnični pogoji:

	OZNAKA	OPIS

C.2 Mednarodni sporazumi:

	OZNAKA	NASLOV	SLOVENSKI OPIS

C.3 EU dokumenti (https://eur-lex.europa.eu/):

C.3.1 Direktive EU

10.	87/372/EEC	Direktiva Sveta 87/372/EEC z dne 25.06.1987 o frekvenčnih pasovih, ki jih je treba zadržati za usklajeno uvajanje javnih vseevropskih celičnih digitalnih kopenskih mobilnih komunikacij v Skupnosti (OJ L 196 17.07.1987 str. 85) (OJ L 001 03.01.1994 str. 418)

	2009/114/EC	http://eur-lex.europa.eu/legal-content/AUTO/?uri=CELEX:31987L0372&qid=1455009212001&rid=1 Direktiva 2009/114/ES Evropskega parlamenta in Sveta z dne 16. septembra 2009 o spremembi Direktive Sveta 87/372/EGS o frekvenčnih pasovih, ki jih je treba zadržati za usklajeno uvajanje javnih vseevropskih celičnih digitalnih kopenskih mobilnih komunikacij v Skupnosti (Besedilo velja za EGP) (OJ L 274 20.10.2009 str. 25-27) http://eur-lex.europa.eu/legal-content/AUTO/?uri=CELEX:32009L0114&qid=1455008666179&rid=1

C.3.2 Sklepi EU

	OZNAKA	NASLOV
1.	2020/238/SI	Objava v skladu z Direktivo (EU) 2015/1535 https://ec.europa.eu/growth/tools-databases/tris/en/search/?trisaction=search.detail&year=2020&num=238
2.	2019/30/SI	Objava v skladu z Direktivo (EU) 2015/1535 http://ec.europa.eu/growth/tools-databases/tris/sl/search/?trisaction=search.detail&year=2019&num=30
3.	2017/107/SI	Objava v skladu z Direktivo (EU) 2015/1535 http://ec.europa.eu/growth/tools-databases/tris/en/search/?trisaction=search.detail&year=2017&num=107
4.	(EU) 2019/785	Izvedbeni sklep Komisije (EU) 2019/785 z dne 14. maja 2019 o uskladitvi radiofrekvenčnega spektra za opremo, ki uporablja ultraširokopasovno tehnologijo v Uniji, in razveljavitvi Odločbe 2007/131/ES (notificirano pod dokumentarno številko C(2019) 3461) (Besedilo velja za EGP.) (UL L 127, 16.5.2019, str. 23–33) http://data.europa.eu/eli/dec_impl/2019/785/oj
5.	(EU) 2019/784 (EU) 2020/590	Izvedbeni sklep Komisije (EU) 2019/784 z dne 14. maja 2019 o uskladitvi frekvenčnega pasu 24,25–27,5 GHz za prizemne sisteme, ki lahko zagotavljajo brezžične širokopasovne elektronske komunikacijske storitve v Uniji (notificirano pod dokumentarno številko C(2019) 3450) (Besedilo velja za EGP.) (UL L 127, 16.5.2019, str. 13–22) http://data.europa.eu/eli/dec_impl/2019/784/oj Izvedbeni sklep Komisije (EU) 2020/590 z dne 24. aprila 2020 o spremembi Sklepa (EU) 2019/784 glede posodobitve ustreznih tehničnih pogojev za frekvenčni pas 24,25–27,5 GHz (notificirano pod dokumentarno številko C(2020) 2542) (Besedilo velja za EGP) (UL L 138, 30.4.2020, str. 19–22) http://data.europa.eu/eli/dec_impl/2020/590/oj
6.	(EU)2018/1538	Izvedbeni sklep Komisije (EU) 2018/1538 z dne 11. oktobra 2018 o harmonizaciji radijskega spektra za uporabo naprav kratkega dosega v frekvenčnih pasovih 874–876 MHz in 915–921 MHz (notificirano pod dokumentarno številko C(2018) 6535) (Besedilo velja za EGP.) (UL L 257, 15.10.2018, str. 57–63) https://eur-lex.europa.eu/eli/dec_impl/2018/1538/oj
7.	(EU) 2017/899	Sklep (EU) 2017/899 Evropskega parlamenta in Sveta z dne 17. maja 2017 o uporabi frekvenčnega pasu 470–790 MHz v Uniji (UL L 138, 25.5.2017, str. 131–137) http://data.europa.eu/eli/dec_impl/2017/191/oj

8.	(EU) 2016/687	Izvedbeni sklep Komisije (EU) 2016/687 z dne 28. aprila 2016 o harmonizaciji frekvenčnega pasu 694–790 MHz za prizemne sisteme, ki lahko v Uniji zagotavljajo brezžične širokopasovne elektronske komunikacijske storitve in za prožno nacionalno uporabo v Uniji (notificirano pod številko dokumenta C(2016) 2268) (Besedilo velja za EGP) (OJ L 118, 4.5.2016, str. 4–15) http://data.europa.eu/eli/dec_impl/2016/537/oj
9.	(EU) 2016/537	Izvedbeni sklep Komisije (EU) 2016/537 z dne 5. aprila 2016 o omejeni objavi sklica na standard EN 50566:2013 za zahteve za prikaz skladnosti radiofrekvenčnih polj, ki jih sevajo ročne in na telo pripete brezžične komunikacijske naprave, ki jih uporablja prebivalstvo (30 MHz–6 GHz) v skladu z Direktivo 1999/5/ES Evropskega parlamenta in Sveta v Uradnem listu Evropske unije (Besedilo velja za EGP) (UL L 89, 6.4.2016, str. 17–19) http://data.europa.eu/eli/dec_impl/2016/537/oj
10.	(EU) 2016/339	Izvedbeni sklep Komisije (EU) 2016/339 z dne 8. marca 2016 o uskladitvi frekvenčnega pasu 2010–2025 MHz za prenosne ali mobilne brezžične video povezave in brezžične kamere, ki se uporabljajo za izdelavo programov in posebne dogodke (notificirano pod dokumentarno številko C(2016) 1197) (Besedilo velja za EGP) (OJ L 63, 10.3.2016, str. 5–8) http://data.europa.eu/eli/dec_impl/2016/339/oj
11.	(EU) 2015/750 (EU) 2018/661	Izvedbeni sklep Komisije (EU) 2015/750 z dne 8. maj 2015 o harmonizaciji frekvenčnega pasu 1452 MHz–1492 MHz za prizemne sisteme, ki lahko v Uniji zagotavljajo elektronske komunikacijske storitve (notificirano pod dokumentarno številko C(2015) 3061) (Besedilo velja za EGP) (OJ L 119, 12.5.2015, str. 27–31) http://data.europa.eu/eli/dec_impl/2015/750/oj Izvedbeni sklep Komisije (EU) 2018/661 z dne 26. aprila 2018 o spremembi Izvedbenega sklepa (EU) 2015/750 o harmonizaciji frekvenčnega pasu 1452 MHz–1492 MHz za prizemne sisteme, ki lahko v Uniji zagotavljajo elektronske komunikacijske storitve, v zvezi z njegovo razširitvijo na harmonizirana frekvenčna pasova 1427 MHz–1452 MHz in 1492 MHz–1517 MHz (notificirano pod dokumentarno številko C(2018) 2286) (Besedilo velja za EGP.) (UL L 110, 30.4.2018, str. 127–133) https://eur-lex.europa.eu/eli/dec_impl/2018/661/oj
12.	2014/641/EU	Izvedbeni sklep Komisije z dne 1. septembra 2014 o usklajenih tehničnih pogojih za uporabo radiofrekvenčnega spektra za brezžično avdioopremo za izdelavo programov in posebne dogodke v Uniji (notificirano pod dokumentarno številko C(2014) 6011) Besedilo velja za EGP (OJ L 263, 3.9.2014, str. 22–23) http://data.europa.eu/eli/dec_impl/2014/641/oj
13.	2013/638/EU	Sklep Komisije z dne 12. avgusta 2013 o bistvenih zahtevah glede pomorske radiokomunikacijske opreme, namenjene uporabi na plovilih, ki niso zajeta s konvencijo SOLAS, in sodelovanju v univerzalnem pomorskem sistemu za varnost in stisko na morju (GMDSS) (notificirano pod dokumentarno številko C(2013) 5185) (OJ L 296, 7.11.2013, str. 22–23) http://data.europa.eu/eli/dec/2013/638/oj
14.	2013/195/EU	Izvedbeni sklep Komisije z dne 23. aprila 2013 o določitvi praktične ureditve, enotnih formatov in metodologije za inventar radijskega spektra, vzpostavljenega s Sklepom št. 243/2012/EU Evropskega parlamenta in Sveta o vzpostavitvi večletnega programa politike radijskega spektra (notificirano pod dokumentarno številko C(2013) 2235) (Besedilo velja za EGP) (OJ L 113, 25.4.2013, str. 18–21) http://data.europa.eu/eli/dec_impl/2013/195/oj

15.	(EU) 1079/2012 (EU) 2017/2160	Izvedbena uredba Komisije (EU) št. 1079/2012 z dne 16. novembra 2012 o zahtevah glede razmika med govornimi kanali za enotno evropsko nebo (Besedilo velja za EGP) (UL L 320, 17.11.2012, str. 14–24) http://data.europa.eu/eli/reg_impl/2012/1079/oj Izvedbena uredba Komisije (EU) 2017/2160 z dne 20. novembra 2017 o spremembi Izvedbene uredbe (EU) št. 1079/2012 glede nekaterih sklicevanj na določbe ICAO (Besedilo velja za EGP.) (UL L 304, 21.11.2017, str. 47–47) http://data.europa.eu/eli/reg_impl/2017/2160/oj
16.	(EU) 965/2012	Uredba Komisije (EU) št. 965/2012 z dne 5. oktobra 2012 o tehničnih zahtevah in upravnih postopkih za letalske operacije v skladu z Uredbo (ES) št. 216/2008 Evropskega parlamenta in Sveta (UL L 296, 25.10.2012, str. 1–148) http://data.europa.eu/eli/reg/2012/965/oj
17.	2012/688/EU (EU) 2020/667	Izvedbeni sklep Komisije z dne 5. novembra 2012 o uskladitvi frekvenčnih pasov 1920–1980 MHz in 2110–2170 MHz za prizemne sisteme, ki lahko zagotavljajo elektronske komunikacijske storitve v Uniji (notificirano pod dokumentarno številko C(2012) 7697) (Besedilo velja za EGP) (OJ L 307, 7.11.2012, str. 84–88) http://data.europa.eu/eli/dec_impl/2012/688/oj Izvedbeni sklep Komisije (EU) 2020/667 z dne 6. maja 2020 o spremembi Sklepa 2012/688/EU glede posodobitve ustreznih tehničnih pogojev za frekvenčna pasova 1 920–1 980 MHz in 2 110–2 170 MHz (notificirano pod dokumentarno številko C(2020) 2816) (Besedilo velja za EGP) (UL L 156, 19.5.2020, str. 6–12) http://data.europa.eu/eli/dec_impl/2020/667/oj
18.	243/2012/EU/RSPP	Sklep št. 243/2012/EU Evropskega Parlamenta in Sveta z dne 14. marca 2012 o vzpostavitvi večletnega programa politike radijskega spektra (Besedilo velja za EGP) (OJ L 81, 21.3.2012, str. 7–17) http://data.europa.eu/eli/dec/2012/243(2)/oj
19.	2011/667/EU	Sklep Komisije z dne 10. oktobra 2011 o načinih za usklajeno uporabo pravil o izvrševanju v zvezi z mobilnimi satelitskimi storitvami (MSS) v skladu s členom 9(3) Odločbe št. 626/2008/ES Evropskega parlamenta in Sveta (notificirano pod dokumentarno številko C(2011) 7001) Besedilo velja za EGP (UL L 265, 11.10.2011, str. 25–27) http://data.europa.eu/eli/dec_impl/2011/485/oj
20.	2010/267/EU	Sklep Komisije z dne 6. maja 2010 o usklajenih tehničnih pogojih za uporabo frekvenčnega pasu 790–862 MHz za prizemne sisteme, ki lahko v Evropski uniji zagotavljajo elektronske komunikacijske storitve *(notificirano pod dokumentarno številko C(2010) 2923)* (Besedilo velja za EGP) (OJ L 117, 11.5.2010, str. 95–101) http://eur-lex.europa.eu/legal-content/AUTO/?uri=CELEX:32010D0267&qid=1455010996550&rid=1
21.	2010/166/EU	Sklep Komisije z dne 19. marca 2010 o usklajenih pogojih za uporabo radiofrekvenčnega spektra za mobilne komunikacije na plovilih (storitve MCV) v Evropski uniji *(notificirano pod dokumentarno številko C(2010)* 1644) (Besedilo velja za EGP) (OJ L 72, 20.3.2010, str. 38–41) http://eur-lex.europa.eu/legal-content/AUTO/?uri=CELEX:32010D0166&qid=1455011017011&rid=1

	(EU) 2017/191	Izvedbeni sklep Komisije (EU) 2017/191 z dne 1. februarja 2017 o spremembi Sklepa 2010/166/EU, da se uvedejo nove tehnologije in frekvenčni pasovi za storitve mobilne komunikacije na plovilih (storitve MCV) v Evropski uniji (notificirano pod dokumentarno številko C(2017) 450) (Besedilo velja za EGP.) (UL L 29, 3.2.2017, str. 63–68) http://eur-lex.europa.eu/legal-content/SL/TXT/?qid=1486731746815&uri=CELEX:32017D0191
22.	2009/766/EC (EU) 2018/637 2011/251/EU	Odločba Komisije z dne 16. oktobra 2009 o usklajevanju frekvenčnih pasov 900 MHz in 1 800 MHz za prizemne sisteme, ki lahko zagotavljajo vseevropske elektronske komunikacijske storitve v Skupnosti (notificirano pod dokumentarno številko C(2009) 7801) (Besedilo velja za EGP) (2009/766/ES) (OJ L 274, 20.10.2009, str. 32–35) http://data.europa.eu/eli/dec/2009/766/oj Izvedbeni sklep Komisije (EU) 2018/637 z dne 20. aprila 2018 o spremembi Odločbe 2009/766/ES o usklajevanju frekvenčnih pasov 900 MHz in 1800 MHz za prizemne sisteme, ki lahko zagotavljajo vseevropske elektronske komunikacijske storitve v Skupnosti, glede ustreznih tehničnih pogojev za internet stvari (notificirano pod dokumentarno številko C(2018) 2261) (Besedilo velja za EGP.) (UL L 105, 25.4.2018, str. 27–30) https://eur-lex.europa.eu/eli/dec_impl/2018/637/oj Izvedbeni sklep Komisije z dne 18. aprila 2011 o spremembi Odločbe 2009/766/ES o usklajevanju frekvenčnih pasov 900 MHz in 1800 MHz za prizemne sisteme, ki lahko zagotavljajo vseevropske elektronske komunikacijske storitve v Skupnosti (notificirano pod dokumentarno številko C(2011) 2633) Besedilo velja za EGP (OJ L 106, 27.4.2011, str. 9–10) http://data.europa.eu/eli/dec/2010/267/oj
23.	2009/449/EC	Odločba Komisije z dne 13. maja 2009 o izbiri obratovalcev vseevropskih sistemov, ki zagotavljajo mobilne satelitske storitve (MSS) (notificirano pod dokumentarno številko C(2009) 3746) (2009/449/ES) (OJ L 149, 12.06.2009, str. 65–68) http://data.europa.eu/eli/dec/2009/449/oj
24.	2008/671/EC	Odločba Komisije z dne 5. avgusta 2008 o usklajeni uporabi radiofrekvenčnega spektra v frekvenčnem pasu 5875–5905 MHz za varnostne aplikacije inteligentnih transportnih sistemov (ITS) (notificirano pod dokumentarno številko C(2008) 4145) (Besedilo velja za EGP) (OJ L 220, 15.8.2008, str. 24–26) http://data.europa.eu/eli/dec/2008/671/oj
25.	626/2008/EC	Odločba št. 626/2008/ES Evropskega parlamenta in Sveta z dne 30. junija 2008 o izbiri in odobritvi sistemov, ki zagotavljajo mobilne satelitske storitve (MSS) (Besedilo velja za EGP) (OJ L 172, 2.7.2008, str. 15–24) http://data.europa.eu/eli/dec/2008/626(2)/oj
26.	2008/477/EC (EU) 2020/636	Odločba Komisije z dne 13. junija 2008 o uskladitvi frekvenčnega pasu 2500–2690 MHz za prizemne sisteme, ki lahko v Skupnosti zagotavljajo elektronske komunikacijske storitve (notificirano pod dokumentarno številko C(2008) 2625) (Besedilo velja za EGP) (OJ L 1163, 24.6.2008, str. 37–41 http://data.europa.eu/eli/dec/2008/477/oj Izvedbeni sklep Komisije (EU) 2020/636 z dne 8. maja 2020 o spremembi Odločbe 2008/477/ES glede posodobitve ustreznih tehničnih

		pogojev za frekvenčni pas 2 500–2 690 MHz (notificirano pod dokumentarno številko C(2020) 2831) (Besedilo velja za EGP) (UL L 149, 12.5.2020, str. 3–11)
27.	2008/411/EC	Odločba Komisije z dne 21. maja 2008 o uskladitvi frekvenčnega pasu 3 400–3 800 MHz za prizemne sisteme, ki lahko v Skupnosti zagotavljajo elektronske komunikacijske storitve (notificirano pod dokumentarno številko C(2008) 1873) (Besedilo velja za EGP) (OJ L 144, 4.6.2008, str. 77–81) http://data.europa.eu/eli/dec/2008/411/oj
	(EU) 2019/235	Izvedbeni sklep Komisije (EU) 2019/235 z dne 24. januarja 2019 o spremembi Odločbe 2008/411/ES glede posodobitve ustreznih tehničnih pogojev za frekvenčni pas 3400–3800 MHz (notificirano pod dokumentarno številko C(2019) 262) (Besedilo velja za EGP.) (UL L 37, 8.2.2019, str. 135–143) http://data.europa.eu/eli/dec_impl/2019/235/oj
	(EU) 2019/235C1	Popravek Izvedbenega sklepa Komisije (EU) 2019/235 z dne 24. januarja 2019 o spremembi Odločbe 2008/411/ES glede posodobitve ustreznih tehničnih pogojev za frekvenčni pas (UL L 92, 1.4.2019, str. 11–11) http://data.europa.eu/eli/dec_impl/2019/235/corrigendum/2019-04-01/oj
	2014/276/EU	Izvedbeni sklep Komisije z dne 2. maja 2014 o spremembi Odločbe 2008/411/ES o uskladitvi frekvenčnega pasu 3400 – 3800 MHz za prizemne sisteme, ki lahko v Skupnosti zagotavljajo elektronske komunikacijske storitve (notificirano pod dokumentarno številko C(2014) 2798) Besedilo velja za EGP (OJ L 139, 14.5.2014, str. 18–25) http://data.europa.eu/eli/dec_impl/2014/276/oj
28.	2008/295/EC	Priporočilo Komisije z dne 7. aprila 2008 o odobritvi mobilnih komunikacijskih storitev na letalu (storitev MCA) v Evropski skupnosti (notificirano pod dokumentarno številko C(2008) 1257) (Besedilo velja za EGP) (OJ L 98, 10.4.2008, str. 19–23) http://data.europa.eu/eli/reco/2008/295/oj
29.	2008/294/EC	Odločba Komisije z dne 7. aprila 2008 o usklajenih pogojih glede uporabe spektra za izvajanje mobilnih komunikacijskih storitev na letalu (storitev MCA) v Skupnosti (Besedilo velja za EGP) (OJ L 98, 10.4.2008, str. 24–27) http://data.europa.eu/eli/dec/2008/294/oj
	(EU) 2016/2317	Izvedbeni sklep Komisije (EU) 2016/2317 z dne 16. decembra 2016 o spremembi Odločbe 2008/294/ES in Izvedbenega sklepa 2013/654/EU za poenostavitev izvajanja mobilne komunikacije na krovu letala (storitev MCA) v Evropski uniji (notificirano pod dokumentarno številko C(2016) 8413) (Besedilo velja za EGP) (OJ L 345, 20.12.2016, str. 67–71) http://data.europa.eu/eli/dec_impl/2016/2317/oj
	2013/654/EU	Izvedbeni sklep Komisije z dne 12. novembra 2013 o spremembi Odločbe 2008/294/ES, da se vključijo dodatne dostopovne tehnologije in frekvenčni pasovi za mobilne komunikacijske storitve na letalih (storitve MCA) (notificirano pod dokumentarno številko C(2013) 7491) Besedilo velja za EGP (OJ L 303, 14.11.2013, str. 48–51)

		http://data.europa.eu/eli/dec_impl/2013/654/oj
30.	2007/344/EC	Odločba Komisije z dne 16. maja 2007 o usklajeni dostopnosti informacij glede uporabe spektra v Skupnosti (notificirano pod dokumentarno številko C(2007) 2085) Besedilo velja za EGP. (OJ L 129, 17.5.2007, str. 67–70) http://data.europa.eu/eli/dec/2007/344/oj
31.	2007/98/EC	Odločba Komisije z dne 14. februarja 2007 o usklajeni uporabi radijskega spektra v frekvenčnih pasovih 2 GHz za uvedbo sistemov, ki zagotavljajo mobilne satelitske storitve (notificirano pod dokumentarno številko C(2007) 409)(Besedilo velja za EGP). (OJ L 43, 15.2.2007, str. 32–34) http://data.europa.eu/eli/dec/2007/98(1)/oj
32.	2006/771/EC	Odločba Komisije z dne 9. novembra 2006 o uskladitvi radijskega spektra za uporabo naprav kratkega dosega (notificirano pod dokumentarno številko C(2006) 5304) (Besedilo velja za EGP) (OJ L 312, 11.11.2006, str. 66–70) http://data.europa.eu/eli/dec/2006/771(2)/oj
	(EU) 2019/1345	Izvedbeni sklep Komisije (EU) 2019/1345 z dne 2. avgusta 2019 o spremembi Odločbe 2006/771/ES in posodobitvi harmoniziranih tehničnih pogojev na področju uporabe radiofrekvenčnega spektra za naprave kratkega dosega (notificirano pod dokumentarno številko C(2019) 5660) (Besedilo velja za EGP.) (UL L 212, 13.8.2019, str. 53–72) http://data.europa.eu/eli/dec_impl/2019/1345/oj
	(EU) 2017/1483	Izvedbeni sklep Komisije (EU) 2017/1483 z dne 8. avgusta 2017 o spremembi Odločbe 2006/771/ES o harmonizaciji radijskega spektra za uporabo naprav kratkega dosega in o razveljavitvi Odločbe 2006/804/ES (notificirano pod dokumentarno številko C(2017) 5464) (Besedilo velja za EGP.) (UL L 214, 18.8.2017, str. 3–27) https://eur-lex.europa.eu/eli/dec_impl/2017/1483/oj
	2013/752/EU	Izvedbeni sklep Komisije z dne 11. decembra 2013 o spremembi Odločbe 2006/771/ES o uskladitvi radijskega spektra za uporabo naprav kratkega dosega in o razveljavitvi Odločbe 2005/928/ES (notificirano pod dokumentarno številko C(2013) 8776) Besedilo velja za EGP (UL L 334, 13.12.2013, str. 17–36) http://data.europa.eu/eli/dec_impl/2013/752/oj
	2011/829/EU	Izvedbeni sklep Komisije z dne 8. decembra 2011 o spremembi Odločbe 2006/771/ES o uskladitvi radijskega spektra za uporabo naprav kratkega dosega (notificirano pod dokumentarno številko C(2011) 9030) Besedilo velja za EGP (UL L 329, 13.12.2011, str. 10–18) http://data.europa.eu/eli/dec_impl/2011/829/oj
	2010/368/EU	Sklep Komisije z dne 30. junija 2010 o spremembi Odločbe 2006/771/ES o uskladitvi radijskega spektra za uporabo naprav kratkega dosega (notificirano pod dokumentarno številko C(2010) 4313) (Besedilo velja za EGP) (UL L 166, 1.7.2010, str. 33–41) http://data.europa.eu/eli/dec/2010/368/oj
	2009/381EC	Odločba Komisije z dne 13. maja 2009 o spremembi Odločbe 2006/771/ES o uskladitvi radijskega spektra za uporabo naprav kratkega dosega (notificirano pod dokumentarno številko C(2009) 3710) (Besedilo velja za EGP) (UL L 119, 14.5.2009, str. 32–39) http://data.europa.eu/eli/dec/2009/381/oj

	2008/432/EC	Odločba Komisije z dne 23. maja 2008 o spremembi Odločbe 2006/771/ES o uskladitvi radijskega spektra za uporabo naprav kratkega dosega (notificirano pod dokumentarno številko C(2008) 1937) (Besedilo velja za EGP) (UL L 151, 11.6.2008, str. 49–54) http://data.europa.eu/eli/dec/2008/432/oj
33.	2005/631/EC	Odločba Komisije z dne 29. avgusta 2005 glede bistvenih zahtev iz Direktive 1999/5/ES Evropskega parlamenta in Sveta, ki javljalnikom položaja Cospas-Sarsat zagotavljajo dostop do službe za nujne primere (notificirano pod dokumentarno številko K(2005) 3059) (Besedilo velja za EGP) (OJ L 225, 31.8.2005, str. 28–28) http://data.europa.eu/eli/dec/2005/631/oj
34.	2005/513/EC 2007/90/EC	Odločba Komisije z dne 11. julija 2005 o usklajeni uporabi radijskega spektra v frekvenčnem pasu 5 GHz za izvedbo brezžičnih dostopovnih sistemov, vključno z radijskimi lokalnimi omrežji (WAS/RLAN) (notificirano pod dokumentarno številko K(2005) 2467)(Besedilo velja za EGP) (OJ L 187 19.07.2005 str. 22) http://data.europa.eu/eli/dec/2005/513/oj Odločba Komisije z dne 12. februarja 2007 o spremembi Odločbe 2005/513/ES o usklajeni uporabi radijskega spektra v frekvenčnem pasu 5 GHz za izvedbo brezžičnih dostopnih sistemov, vključno z radijskimi lokalnimi omrežji (WAS/RLAN) (notificirano pod dokumentarno številko C(2007) 269)(Besedilo velja za EGP). (OJ L 41, 13.2.2007, str. 10–10) http://data.europa.eu/eli/dec/2007/90(1)/oj
35.	2005/53/EC	Odločba Komisije z dne 25.01.2005 o uporabi člena 3(3)e) Direktive Evropskega parlamenta in Sveta 1999/5/ES za radijsko opremo, namenjeno vključevanju v sistem avtomatične identifikacije (AIS). (Notificirana pod dokumentno številko K(2005) 110) (Besedilo velja za EGP) (OJ L 022 26.01.2005 str. 14) http://data.europa.eu/eli/dec/2005/53(1)/oj
36.	2005/50/EC (EU) 2017/2077 2011/485/EU	Odločba Komisije z dne 17.01.2005 o uskladitvi radiofrekvenčnega pasu v območju 24 GHz za časovno omejeno uporabo opreme avtomobilskih radarjev kratkega dosega v Skupnosti. (Notificirana pod dokumentno številko K(2005) 34) (Besedilo velja za EGP) (OJ L 021 25.01.2005 str. 15) http://data.europa.eu/eli/dec/2005/50(1)/oj Izvedbeni sklep Komisije (EU) 2017/2077 z dne 10. novembra 2017 o spremembi Odločbe Komisije 2005/50/ES o uskladitvi radiofrekvenčnega pasu v območju 24 GHz za časovno omejeno uporabo opreme avtomobilskih radarjev kratkega dosega v Skupnosti (notificirano pod dokumentarno številko C(2017) 7374) (Besedilo velja za EGP.) (UL L 295, 14.11.2017, str. 75–76) https://eur-lex.europa.eu/eli/dec_impl/2017/2077/oj Izvedbeni sklep Komisije z dne 29. julija 2011 o spremembi Odločbe 2005/50/ES o uskladitvi radiofrekvenčnega pasu v območju 24 GHz za časovno omejeno uporabo opreme avtomobilskih radarjev kratkega dosega v Skupnosti (notificirano pod dokumentarno številko C(2011) 5444) Besedilo velja za EGP (OJ L 198, 30.7.2011, str. 71–72) http://data.europa.eu/eli/dec_impl/2011/485/oj
37.	2004/545/EC	Odločba Komisije z dne 08.07.2004 o uskladitvi radijskega spektra v območju 79 GHz za uporabo opreme za avtomobilske radarje kratkega dosega (Notificirana pod dokumentno številko K(2004) 2591) (Besedilo velja za EGP) (OJ L 241 13.07.2004 str. 66)

		http://data.europa.eu/eli/dec/2004/545/oj
38.	676/2002/EC	Odločba Evropskega parlamenta in Sveta 676/2002/ES z dne 7. marca 2002 o pravnem okviru za politiko radijskega spektra v Evropski skupnosti (Odločba o radijskem spektru) (OJ L 108, 24.4.2002, str. 1–6) http://data.europa.eu/eli/dec/2002/676(1)/oj
39.	2001/148/EC	Odločba komisije z dne 21.02.2001 o uporabi člena 3(3((e) Direktive 1999/5/ES za lavinske žolne. (Notificirana pod dokumentno številko K(2001) 194) (Besedilo velja za EGP) (OJ L 055 24.02.2001 str. 65) http://data.europa.eu/eli/dec/2001/148(1)/oj
40.	2000/299/EC	Odločba Komisije z dne 6. aprila 2000 o izhodiščni razvrstitvi radijske opreme in telekomunikacijske terminalske opreme ter pripadajočih identifikatorjih (notificirana pod dokumentarno številko K(2000)938) Besedilo velja za EGP (OJ L 97, 19.4.2000, str. 13–14) http://data.europa.eu/eli/dec/2000/299/oj

C.3.3 RED oprema razreda 1

https://ec.europa.eu/growth/sectors/electrical-engineering/red-directive_en

38.	SC51	Class 1 equipment: PMR 446: 446.0-446.2 MHz	Oprema razreda 1: PMR 446: 446,0 – 446,2 MHz

43	SC57	Class 1 equipment:	Oprema razreda 1:
	SC57b	Equipment using Ultra-Wideband Technology UWB applications in automotive and railway vehicles: 3.1 – 4.8 GHz, 6.0 – 8.5 GHz	ultra širokopasovna oprema UWB aplikacije v motornih in železniških vozilih: 3,1 – 4,8 GHz, 6,0 – 8,5 GHz
	SC57c	Equipment using Ultra-Wideband Technology Building material analysis (BMA) and Object Discrimination and Characterisation (ODC) using ultra-wideband technology: 9 kHz - 3 000 GHz	ultra širokopasovna oprema analiza gradbenega materiala (BMA) in objektna diskriminacija in karakterizacija (ODC) z ultra širokopasovno tehnologijo: 9 kHz – 3 000 GHz
	SC57d	Equipment using Ultra-Wideband Technology Generic usage 3.1 – 4.8 GHz, 6.0 – 9.0 GHz	ultra širokopasovna oprema: splošna uporaba 3,1 – 4,8 GHz, 6,0 – 9,0 GHz
	SC57e	Equipment using Ultra-Wideband Technology Location tracking systems 6.0 – 9.0 GHz	ultra širokopasovna oprema: sistem za sledenje 6,0 – 9,0 GHz
	SC57f	Equipment using Ultra-Wideband Technology UWB onboard aircrafts 6 – 6.65 GHz, 6.6752 – 8.5 GHz	ultra širokopasovna oprema: UWB na letalu 6 – 6,65 GHz, 6,6752 – 8,5 GHz

83.	SC105	Class 1 equipment: Transport and traffic telematics vehicle-to-vehicle, vehicle-to-infrastructure and infrastructure-to- vehicle systems only: 63.72--65.884 GHz	Oprema razreda 1: transportna in prometna telematika samo sistemi: vozili-vozilo, vozilo-infrastruktura in infrastruktura-vozilo : 63,72—65,884 GHz

89.	SC116	Class 1 equipment: Inductive Applications: 13 553 – 13 567 kHz	Oprema razreda 1: induktivne aplikacije: 13 553 – 13 567 kHz
90.	SC117	Class 1 equipment: Active medical implants:	Oprema razreda 1: aktivni medicinski implantati:

		2 483,5 - 2 500 MHz	2 483,5 – 2 500 MHz
91.	SC118	Class 1 equipment: Non-Specific Short Range Device: 26 990 - 27 000 kHz	Oprema razreda 1: nespecifične naprave kratkega dosega: 26 990 – 27 000 kHz

103.	SC132	Class 1 equipment: Wideband Data Transmission Systems: 863 - 868 MHz	Oprema razreda 1: Širokopasovni podatkovni sistemi: 863 - 868 MHz
104.	SC133	Class 1 equipment: Non-specific short- range devices only available for data networks: 865 - 868 MHz	Oprema razreda 1: nespecifične naprave kratkega dosega: samo za podatkovna omrežja: 865 - 868 MHz

107.	SC136	Class 1 equipment: Non-Specific Short Range Device : 442,2 - 450,0 kHz	Oprema razreda 1: nespecifične naprave kratkega dosega: 442,2 – 450,0 kHz
108.	SC137	Class 1 equipment: Medical Data Acquisition (ULP-WMCE) 430 - 440 MHz	Oprema razreda 1: pridobivanje medicinskih podatkov (ULP-WMCE) 430 MHz - 440 MHz
109.	SC138	Class 1 equipment: Non-Specific Short Range Device : 862 – 863 MHz	Oprema razreda 1: nespecifične naprave kratkega dosega: 862 – 863 MHz
110.	SC139	Class 1 equipment: Transport and traffic telematics 5 855 - 5 865 MHz	Oprema razreda 1: transportna in prometna telematika 5 855 - 5 865 MHz
111.	SC140	Class 1 equipment: Transport and traffic telematics 5 865 - 5 875 MHz	Oprema razreda 1: transportna in prometna telematika 5 865 - 5 875 MHz
112.	SC141	Class 1 equipment: Wideband Data Transmission Systems 57 - 71 GHz	Oprema razreda 1: Širokopasovni podatkovni sistemi: 57 - 71 GHz
113.	SC142	Class 1 equipment: Wideband Data Transmission Systems 57 - 71 GHz	Oprema razreda 1: Širokopasovni podatkovni sistemi: 57 - 71 GHz
114.	SC143	Class 1 equipment: Wideband Data Transmission Systems 57 - 71 GHz	Oprema razreda 1: Širokopasovni podatkovni sistemi: 57 - 71 GHz

C.4 Sporazumi med upravami (administracijami) (www.akos-rs.si):

23.	TRA_ECS 1450 MHz	Technical arrangements between the national frequency management authorities of Austria, Croatia, Hungary, Romaia, The Slovak Republic and Slovenia on border coordination for terrestrial systems capable of providing electronic communications services in the 1452 – 1492 MHz frequency band. Budapest, 14th February 2018	Tehnični sporazum med nacionalnimi upravami za upravljanje radiofrekvenčnega spektra Avstrije, Hrvaške, Madžarske, Romunija, Slovaške Republike in Slovenije o obmejni koordinaciji za prizemne sisteme, ki omogočajo elektronske komunikacijske storitve v 1452 – 1492 MHz pasu. Budimpešta, 14. 2. 2018

25.	TRA_ECS SVN/ITA	Agreement between the administrations of Italy and Slovenia on frequency planning and frequency usage in border areas for terrestrial systems capable of providing electronic communication services in the frequency bands 791,0 – 821,0 MHz / 832,0 – 862,0 MHz, 880,2 – 960,2 MHz, 1427 – 1518 MHz, 1715,0 – 1785,0 MHz / 1810,0 – 1880,0 MHz, 1920,0 – 1980,0 MHz / 2110,0 – 2170,0 MHz, 2570,0 – 2600,0 MHz TDD, 2510,0 – 2570,0 MHz FDD / 2630,0 MHz – 2690,0 MHz and future candidate bands for public mobile systems 694 – 790 MHz, 3400 – 3800 MHz. Rome, 3. 10. 2018	Sporazum med Italijo in Slovenijo o frekvenčnem planiranju in uporabi frekvenc v obmejnem pasu za prizemne sisteme, ki omogočajo elektronske komunikacijske storitve v radiofrekvenčnih pasovih 791,0 – 821,0 MHz / 832,0 – 862,0 MHz, 880,2 – 960,2 MHz, 1427 – 1518 MHz, 1715,0 – 1785,0 MHz / 1810,0 – 1880,0 MHz, 1920,0 – 1980,0 MHz / 2110,0 – 2170,0 MHz, 2570,0 – 2600,0 MHz TDD, 2510,0 – 2570,0 MHz FDD / 2630,0 MHz – 2690,0 MHz ter bodočih možnih pasovih za javne mobilne sisteme 694 – 790 MHz in 3400 – 3800 MHz. Rim, 3. 10. 2018

C.5 CEPT dokumenti (https://ecodocdb.dk):

C.5.1 Sklepi (https://ecodocdb.dk/document/category/ECC_Decisions):

	OZNAKA	NASLOV	SLOVENSKI OPIS	STATUS CEPT	
1.	ECC/DEC/(19)04	ECC Decision of 6 March 2020 on the harmonised use of spectrum, free circulation and use of earth stations on-board aircraft operating with GSO FSS networks and NGSO FSS systems in the frequency bands 12.75-13.25 GHz (Earth-to-space) and 10.7-12.75 GHz (space-to-Earth)	ECC sklep z dne 6. 3. 2020 o usklajeni uporabi spektra, prosti uporabi in prenosu preko meje zemeljskih postaj v letalih, ki delujejo z GSO in NGSO fiksnimi satelitskimi sistemi v adiofekvenčnih pasovih 12,75-13,25 GHz (Zemlja-vesolje) in 10,7-12,75 GHz (vesolje-Zemlja)	YES	NTFA
2.	ECC/DEC/(19)03	ECC Decision of 8 march 2019 on the harmonised usage of the channels of the radio regulations appendix 18 (transmitting frequencies in the vhf maritime mobile band)	ECC sklep z dne 8. 3. 2019 o usklajeni uporabi kanalov v dodatku 18 Pravilnika o radiokomunikacijah (oddajne frekvence v VHF pomorskem mobilnem pasu)	YES	NTFA
3.	ECC/DEC/(19)03	ECC Decision of 8 march 2019 on the harmonised usage of the channels of the radio regulations appendix 18 (transmitting frequencies in the vhf maritime mobile band)	ECC sklep z dne 8. 3. 2019 o usklajeni uporabi kanalov v dodatku 18 Pravilnika o radiokomunikacijah (oddajne frekvence v VHF pomorskem mobilnem pasu)	YES	NTFA
4.	ECC/DEC/(19)02	ECC Decision of 8 March 2019 on Land mobile systems in the frequency ranges 68-87.5 MHz, 146-174 MHz, 406.1-410 MHz, 410-430 MHz, 440-450 MHz and 450-470 MHz	ECC sklep z dne 8. 3. 2019 o kopenskih mobilnih sistemih v frekvenčnih območjih 68-87,5 MHz, 146-174 MHz, 406,1-410 MHz, 410-430 MHz, 440-450 MHzin 450-470 MHz	YES	NTFA
5.	ECC/DEC/(18)05	ECC Decision of 6 July 2018 on the harmonised use, exemption from individual licensing and free circulation and use of Earth Stations In-Motion (ESIM) operating with NGSO FSS satellite systems in the frequency bands 10.7-12.75 GHz and 14.0-14.5 GHz	ECC sklep z dne 6. 7. 2018 o uskladitvi, prosti uporabi in prenosu preko meje za premične zemeljske postaje (ESIM) v ne-geostacionarnih satelitskih sistemih v frekvenčnih pasovih 10,7 – 12,75 GHz in 14,0 – 14,5 GHz	YES	NTFA
6.	ECC/DEC/(18)04	ECC Decision of 6 July 2018 on the harmonised use, exemption from individual licensing and free circulation and use of land based Earth Stations In-Motion (ESIM) operating with GSO FSS satellite systems in the frequency bands 10.7-12.75 GHz and 14.0-14.5 GHz	ECC sklep z dne 6. 7. 2018 o uskladitvi, prosti uporabi in prenosu preko meje za kopenske premičnie zemeljske postaje (ESIM) v geostacionarnih fiksnih satelitskih sistemih v frekvenčnih pasovih 10,7 – 12,75 GHz in 14,0 – 14,5 GHz	COMM	pNTFA
7.	ECC/DEC/(17)04	ECC Decision of 30 June 2017 on the harmonised use and exemption from individual licensing of fixed earth stations operating with NGSO FSS satellite systems in the frequency bands 10.7-12.75 GHz and 14.0-14.5 GHz, amended 8 March 2019	ECC sklep z dne 30. 06. 2017 o usklajeni in prosti uporabi fiksnih zemeljskih postaj v NGSO FSS satelitskih sistemih v frekvenčnih pasovih 10,7-12,75 GHz in 14,0-14,5 GHz spremenjen 8.3.2019	YES	NTFA
8.	ECC/DEC/(16)02	ECC Decision of 17 June 2016 on the harmonised technical conditions and spectrum bands for the implementation of European Broadband Public Protection and Disaster Relief (BB-PPDR) systems, amended 8 March 2019	ECC sklep z dne 17. 06. 2016 o usklajenih tehničnih pogojih in radiofrekvenčnih pogojih za uveljavljanje evropskih širokopasovnih sistemov za zaščito in reševanje (BB-PPDR) spremenjen 8.3.2019	YES	NTFA
9.	ECC/DEC/(15)04	ECC Decision of 3 July 2015 on the harmonised use, free circulation and exemption from individual licensing of Land and Maritime Earth Stations On Mobile Platforms (ESOMPs) operating with NGSO FSS satellite systems in the frequency ranges 17.3-20.2 GHz, 27.5-29.1 GHz and 29.5-30.0 GHz, amended 8 March 2019	ECC sklep z dne 03. 07. 2015 o uskladitvi, prosti uporabi in prenosu preko meje za kopenske in pomorske zemeljske postaje na mobilnih ploščadih (ESOMPs) v NGSO FSS satelitskih sistemih v frekvenčnih pasovih 17,3-20,2 GHz, 27,5-29,1 GHz in 29,5-30,0 GHz spremenjen 8.3.2019	YES	NTFA

	OZNAKA	NASLOV	SLOVENSKI OPIS	STATUS CEPT	
10.	ECC/DEC/(15)03	ECC Decision of 3 July 2015 on the harmonised use of broadband Direct Air-to-Ground Communications (DA2GC) systems in the frequency band 5855-5875 MHz	ECC sklep z dne 03. 07. 2015 o usklajeni uporabi širokopasovnega sistema za neposredno komunikacijo zrak-zemlja (DA2GC) v frekvenčnem pasu 5855 – 5875 MHz	YES	NTFA
11.	ECC/DEC/(14)02	ECC Decision of 27 June 2014 on Harmonised technical and regulatory conditions for the use of the band 2300-2400 MHz for Mobile/Fixed Communications Networks (MFCN)	ECC sklep z dne 27. 06. 2014 o usklajenih tehničnih in uredbenih pogojih za uporabo frekvenčnega pasu 2300 – 2400 MHz za mobilna/fiksna komunikacijska omrežja (MFCN)	YES	NTFA
12.	ECC/DEC/(13)01	ECC Decision of 8 March 2013 on the use, free circulation, and exemption from individual licensing of Earth stations on mobile platforms (ESOMPs) in the frequency bands available for use by uncoordinated FSS Earth stations within the ranges 17.3-20.2 GHz and 27.5-30.0 GHz, amended 26 October 2018	ECC sklep z dne 08. 03. 2013 o prosti uporabi in prenosu preko meje za zemeljske postaje na mobilnih platformah (ESOMPs) v frekvenčnih pasovih razpoložljivih za nekoordinirane zemeljske postaje v fiksno satelitski storitvi (FSS) v pasovih 17,3-20,2 GHz in 27,5-30,0 GHz spremenjen 26.10.2018.	YES	NTFA
13.	ECC/DEC/(11)06	ECC Decision of 9 December 2011 on harmonised frequency arrangements for mobile/fixed communications networks (MFCN) operating in the bands 3400-3600 MHz and 3600-3800 MHz, amended on 14 March 2014 and amended 26 October 2018.	ECC sklep z dne 09. 12. 2011 o usklajenih radiofrekvenčnih uredbah za fiksna/mobilna komunikacijska omrežja (MFCN) v pasovih 3400 - 3600 MHz in 3600 - 3800 MHz spremenjen 14.3.2014 in spremenjen 26.10.2018.	YES	NTFA
14.	ECC/DEC/(11)03	ECC Decision of 24 June 2011 on the harmonised use of frequencies for Citizens' Band (CB) radio equipment, amended on 17 June 2016	ECC sklep z dne 24. 06. 2011 o usklajeni uporabe frekvenc za radijsko opremo za občanski pas (CB) spremenjen 17.6.2016.	YES	NTFA
15.	ECC/DEC/(11)02	ECC Decision of 11 March 2011 on industrial Level Probing Radars (LPR) operating in frequency bands 6 - 8.5 GHz, 24.05 - 26.5 GHz, 57 - 64 GHz and 75 - 85 GHz, updated on 17 November 2017 and amended on 5 July 2019	ECC sklep z dne 11. 03. 2011 o industrijskih radarjih za ugotavljanje ravni tekočine (LPR) v pasovih 6 – 8.5 GHz, 24,05 – 26,5 GHz, 57 – 64 GHz in 75 – 85 GHz posodobljen 17.11.2017 in spremenjen 5. 7. 2019	YES	NTFA
16.	ECC/DEC/(11)01	ECC Decision of 11 March 2011 on the protection of the earth exploration satellite service (passive) in the 1400-1427 MHz band, amended on 3 March 2017	ECC sklep z dne 11. 03. 2011 o zaščiti storitve satelitskega raziskovanja Zemlje (pasivno) v pasu 1 400 – 1 427 MHz spremenjen 3.3.2017.	YES	NTFA
17.	ECC/DEC/(10)02	ECC Decision of 12 November 2010 on compatibility between the fixed satellite service in the 30-31 GHz band and the Earth exploration satellite service (passive) in the 31.3-31.5 GHz band	ECC sklep z dne 12. 11. 2010 o združljivosti med fiksno satelitsko storitvijo v pasu 30 – 31 GHz in storitvijo satelitskega raziskovanja Zemlje (pasivno) v pasu 31,3 – 31,5 GHz	YES	NTFA
18.	ECC/DEC/(10)01	ECC Decision of 12 November 2010 on sharing conditions in the 10.6-10.68 GHz band between the fixed service, mobile service and Earth exploration satellite service (passive)	ECC sklep z dne 12. 11. 2010 o pogojih za souporabo fiksne in mobilne storitve ter storitev satelitskega raziskovanja Zemlje (pasivno) v pasu 10,6 – 10,68 GHz.	YES	NTFA
19.	ECC/DEC/(09)02	ECC Decision of 26 June 2009 on the harmonisation of the bands 1610-1626.5 MHz and 2483.5-2500 MHz for use by systems in the Mobile-Satellite Service, amended 02 November 2012	ECC sklep z dne 26.06.2009 o uskladitvi pasov 1610 – 1626,5 MHz in 2483,5 – 2500 MHz za uporabo sistemov v satelitski mobilni storitvi spremenjen 2.11.2012.	YES	NTFA
20.	ECC/DEC/(09)01	ECC Decision of 13 March 2009 on the harmonised use of the 63.72-65.88 GHz frequency band for Intelligent Transport Systems (ITS), amended on 4 March 2016 and amended on 5 July 2019	ECC sklep z dne 13.03.2009.o usklajeni uporabi pasu 63,72 – 65,88 GHz za inteligentne transportne sisteme (ITS) spremenjen 4.3.2016 in spremenjen 5. 7. 2019	YES	NTFA

	OZNAKA	NASLOV	SLOVENSKI OPIS	STATUS CEPT	
21.	ECC/DEC/(08)05	ECC Decision of 27 June 2008 on the harmonisation of frequency bands for the implementation of digital Public Protection and Disaster Relief (PPDR) narrow band and wide band radio applications in bands within the 380-470 MHz range, amended on 17 June 2016 and amended on 8 March 2019	ECC sklep z dne 27. 06.2998 o uskladitvi frekvenčnih pasov za uveljavljanje ozko- in široko-pasovnih radijskih sistemov za zaščito in reševanje v pasovih znotraj območja 380-470 MHz spremenjen 17.6.2016 in spremenjen 8.3.2019	YES	NTFA
22.	ECC/DEC/(06)08	ECC Decision of 1 December 2006 on the conditions for use of the radio spectrum by Ground- and Wall-Probing Radar (GPR/WPR) imaging systems, updated on 26 October 2018	ECC sklep z dne 01.12.2006 o pogojih za uporabo frekvenčnega spektra za Talno - in stensko-preizkuševalni vizualni sistem posodobljen 26.10.2018.	YES	NTFA
23.	ECC/DEC/(06)05	ECC Decision of 7 July 2006 on the harmonised frequency bands to be designated for Air-Ground-Air operation (AGA) of the Digital Land Mobile Systems for the Emergency Services	ECC sklep z dne 07. 07. 2006 o usklajenih frekvenčnih pasovih namenjenih za zveze zrak-zemlja-zrak (AGA) v digitalnih kopenskih mobilnih sistemih za nujne storitve	YES	NTFA
24.	ECC/DEC/(06)03	ECC Decision of 24 March 2006 on Exemption from Individual Licensing of High e.i.r.p. Satellite Terminals (HEST) with e.i.r.p. above 34 dBW operating within the frequency bands 10.70 - 12.75 GHz or 19.70 - 20.20 GHz space-to-Earth and 14.00 - 14.25 GHz or 29.50 - 30.00 GHz Earth-to-space, amended 8 March 2019	ECC sklep z dne 24. 03. 2006 o prosti uporabi za satelitske terminale visokih e.i.r.p. (HEST) nad 34 dBW v frekvenčnih pasovih 10.70 - 12.75 GHz ali 19.70 - 20.20 GHz (vesolje – Zemlja) in 14.00 - 14.25 GHz ali 29.50 - 30.00 GHz (Zemlja – vesolje) spremenjen 8.3.2019	YES	NTFA
25.	ECC/DEC/(06)02	ECC Decision of 24 March 2006 on Exemption from Individual Licensing of Low e.i.r.p. Satellite Terminals (LEST) operating within the frequency bands 10.70 - 12.75 GHz or 19.70 - 20.20 GHz space-to-Earth and 14.00 - 14.25 GHz or 29.50 - 30.00 GHz Earth-to-Space	ECC sklep z dne 24. 03. 2006 o prosti uporabi za satelitske terminale nizkih e.i.r.p. (LEST) v frekvenčnih pasovih 10.70 - 12.75 GHz ali 19.70 - 20.20 GHz (vesolje – Zemlja) in 14.00 - 14.25 GHz ali 29.50 - 30.00 GHz (Zemlja – vesolje).	YES	NTFA
26.	ECC/DEC/(05)11	ECC Decision of 24 June 2005 on the free circulation and use of Aircraft Earth Stations (AES) in the frequency bands 14-14.5 GHz (Earth-to-space), 10.7-11.7GHz (space-to-Earth) and 12.5-12.75 GHz (space-to-Earth), amended on 6 March 2015 and amended on 8 March 2019	ECC sklep z dne 24. 06. 2005 o prosti uporabi in prenosu preko meje za zemeljske postaje na zrakoplovih (AES) v frekvenčnih pasovih 14-14.5 GHz (Zemlja-vesolje) in 10.7-11.7 GHz (vesolje-Zemlja) in 12.5-12.75 GHz (vesolje-Zemlja)spremenjen 6.3.2015 in spremenjen 8.3.2019	YES	NTFA
27.	ECC/DEC/(05)10	ECC Decision of 24 June 2005 on the free circulation and use of Earth Stations on board Vessels (ESV) operating in fixed satellite service networks in the frequency bands 14-14.5 GHz (Earth-to-space), 10.7-11.7 GHz (space-to-Earth) and 12.5-12.75 GHz (space-to-Earth), amended 8 March 2019	ECC sklep z dne 24. 06. 2005 o prosti uporabi in prenosu preko meje za zemeljske postaje na plovilih (ESV) v fiksno satelitski storitvi v frekvenčnih pasovih 14-14.5 GHz (Zemlja-vesolje), 10.7-11.7 GHz (vesolje-Zemlja) in 12.5-12.75 GHz (vesolje-Zemlja) spremenjen 8.3.2019	YES	NTFA
28.	ECC/DEC/(05)09	ECC Decision of 24 June 2005 on the free circulation and use of Earth Stations on board Vessels (ESV) operating in Fixed Satellite service networks in the frequency bands 5 925-6 425 MHz (Earth-to-space) and 3 700-4 200 MHz (space-to-Earth), amended on 4 March 2016, updated on 30 June 2017 and amended on 8 March 2019	ECC sklep z dne 24. 06. 2005 o prosti uporabi in prenosu preko meje za zemeljske postaje na plovilih v fiksno satelitski storitvi v frekvenčnih pasovih 5 925-6 425 MHz (Zemlja-vesolje) in 3 700-4 200 MHz (vesolje-Zemlja), spremnjen 4.3.2016, posodobljen 30.6.2017 in spremenjen 8.3.2019	YES	NTFA

	OZNAKA	NASLOV	SLOVENSKI OPIS	STATUS CEPT	
29.	ECC/DEC/(05)08	ECC Decision of 24 June 2005 on the availability of frequency bands for high density applications in the Fixed-Satellite Service (space-to-Earth and Earth-to-space), amended 08 March 2013	ECC sklep o razpoložljivosti frekvenčnih pasov za povezave velike gostoto v fiksno satelitski storitvi (vesolje - Zemlja in Zemlja - vesolje) spremenjen 8.3.2013.	YES	NTFA
30.	ECC/DEC/(05)02	ECC Decision of 18 March 2005 on the use of the frequency band 169.4-169.8125 MHz, amended on 8 November 2013, updated on 17 November 2017 and latest amended on 5 July 2019	ECC sklep z dne 18. 03. 2005 o uporabi frekvenčnega pasu 169,4-169,8125 MHz spremenjen 8.11.2013 in dopolnjen 17.11.2017 in zadnjič spremenjen 5. 7. 2019.	YES	NTFA, 2005/928/EC
31.	ECC/DEC/(05)01	ECC Decision of 18 March 2005 on the use of the band 27.5-29.5 GHz by the Fixed Service and uncoordinated Earth stations of the Fixed-Satellite Service (Earth-to-space), amended on 8 March 2013 and amended 8 March 2019	ECC sklep z dne 18. 03. 2005 o uporabi pasu 27,5-29,5 GHz za fiksne storitve in nekoordinirane zemeljske postaje v fiksno satelitski storitvi (Zemlja-vesolje) spremenjen 8.3.2018 in spremenjen 8.3.2019.	YES	NTFA
32.	ECC/DEC/(04)09	ECC Decision of 12 November 2004 on the designation of the bands 1518-1525 MHz and 1670-1675 MHz for the Mobile-Satellite Service, amended on 26 June 2009	ECC sklep z dne 12. 11. 2004 o določitvi frekvenčnih pasov 1518-1525 MHz in 1670-1675 MHz za mobilno satelitsko storitev spremenjen 26.6.2009.	See remarks	NTFA, FS v pasu / in band 1518-1525 MHz
33. K	ECC/DEC/(03)05	ECC Decision of 17 October 2003 on The publication of national tables of frequency allocations and utilisations (NTFAs), amended on 3 July 2015	ECC sklep z dne 03. 07 2015 o objavi nacionalnih razporeditev radiofrekvenčnih pasov in uporabe (NTFAs), spremenjen 3.7.2015..	YES	NTFA
34.	ECC/DEC/(02)05	ECC Decision of 8 March 2013 on the designation and availability of frequency bands for railway purposes in the 876-880 MHz and 921-925 MHz bands, amended on 8 March 2013	ECC sklep z dne 08. 03. 2013 o določitvi in razpoložljivosti radiofrekvenčnih pasov za železniške uporabe v pasovih 876 – 880 MHz in 921 – 925 MHz spremenjen 8.3.2013.	YES	NTFA
35.	ECC/DEC/(02)04	ECC Decision of 15 March 2002 on the use of the band 40.5 – 42.5 GHz by terrestrial (fixed service/ broadcasting service) systems and uncoordinated Earth stations in the fixed satellite service and broadcasting-satellite service (space to Earth)	ECC sklep z dne 15. 03. 2002 o uporabi pasu 40,5 – 42,5 GHz za prizemne (fiksne storitve/radiodifuzija) sisteme in nekoordinirane zemeljske postaje v fiksni satelitski storitvi in radiodifuzni satelitski storitvi (vesolje – Zemlja)	YES	NTFA
36.	ERC/DEC/(01)19	ERC Decision of 12 March 2001 on harmonised frequency bands to be designated for the Direct Mode Operation (DMO) of the Digital Land Mobile Systems for the Emergency Services	ERC sklep z dne 12. 03. 2001 o usklajenih radijskih frekvencah namenjenih za neposredno obratovanje (DMO) v digitalnih kopenskih mobilnih sistemih za nujne storitve.	YES	NTFA
37.	ERC/DEC/(01)12	ERC Decision of 12 March 2001 on harmonised frequencies, technical characteristics and exemption from individual licensing of Short Range Devices used for Model control operating in the frequencies 40.665, 40.675, 40.685 and 40.695 MHz, updated on 17 November 2017	ERC sklep z dne 12. 03. 2001 o usklajenih radijskih frekvencah, tehničnih karakteristikah in oprostitvi licenciranja za posamezne naprave kratkega dosega namenjene za vodenje modelov, ki delujejo na radijskih frekvencah 40,665; 40,675; 40,685 in 40,695 MHz dopolnjen 17.11.2017.	YES	NTFA
38.	ERC/DEC/(01)11	ERC Decision of 12 March 2001 on harmonised frequencies, technical characteristics and exemption from individual licensing of Short Range Devices used for Flying Model control operating in the frequency band 34.995 – 35.225 MHz, updated on 17 November 2017	ERC sklep z dne 12. 03. 2001 o usklajenih radijskih frekvencah, tehničnih karakteristikah in oprostitvi licenciranja za posamezne naprave kratkega dosega namenjene za vodenje zrakoplovnih modelov, ki delujejo v radiofrekvenčnem pasu 34,995 – 35,225 MHz dopolnjen 17.11.2017.	YES	NTFA
39.	ECC/DEC/(01)03	ECC Decision of 15 November 2001 on ECO Frequency Information System (EFIS), Annex 2 is amended on 5 July 2019	ECC sklep z dne 15. 11. 2000 o ECO radiofrekvenčnem informacijskem sistemu (EFIS) priloga 2 spremenjena 5.7.2019.	YES	NTFA

	OZNAKA	NASLOV	SLOVENSKI OPIS	STATUS CEPT	
40.	ERC/DEC/(00)08	ERC Decision of 19 October 2000 on the use of the band 10.7 – 12.5 GHz by the fixed service and Earth stations of the broadcasting-satellite and fixed-satellite Service (space-to-Earth)	ERC sklep z dne 19. 10. 2000 o uporabi pasu 10,7 – 12,5 GHz za fiksne storitve in zemeljske postaje v radiodifuzni in fiksni satelitski storitvi (vesolje – Zemlja)	YES	NTFA
41.	ERC/DEC/(00)07	ERC Decision of 19 October 2000 on the shared use of the band 17.7 – 19.7 GHz by the fixed service and Earth stations of the fixed-satellite service (space-to-Earth), amended on 4 March 2016	ERC sklep z dne 19. 10. 2000 o souporabi pasu 17,7 – 19,7 GHz za fiksne storitve in zemeljske postaje v fiksni satelitski storitvi (vesolje – Zemlja) spremenjen 4.3.2016.	YES	NTFA
42.	ERC/DEC/(00)02	ERC Decision of 27 March 2000 on the use of the band 37.5 – 40.5 GHz by the fixed service and Earth stations of the fixed – satellite service (space to Earth)	ERC sklep z dne 27. 03. 2000 o uporabi pasu 37.5 – 40.5 GHz za fiksne storitve in zemeljske postaje v fiksni satelitski storitvi (vesolje – Zemlja)	YES	NTFA
43.	ERC/DEC/(99)15	ERC Decision of 1 June 1999 on the designation of the harmonised frequency band 40.5 to 43.5 GHz for the introduction of Multimedia Wireless Systems (MWS) and Point-to-Point (P-P) Fixed Wireless Systems	ERC sklep z dne 01. 06. 1999 o določitvi usklajenega radiofrekvenčnega pasu 40,5 do 43,5 GHz za uvajanje večpredstavnostnih brezžičnih sistemov (MWS) in točka-točka fiksnih brezžičnih sistemov.	YES	NTFA
44.	ERC/DEC/(99)06	ERC Decision of 10 March 1999 on the harmonised introduction of satellite personal communication systems operating in the bands below 1 GHz (S-PCS<1GHz)	ERC sklep z dne 10. 03. 1999 o usklajenem uvajanju sistemov satelitskih osebnih komunikacijskih storitev, ki delujejo v pasovih pod 1GHz (S-PCS<1GHz).	YES	NTFA
45.	ERC/DEC/(99)01	ERC Decision of 3 July 2015 on the harmonised examination syllabi for the General Operator's Certificate (GOC) and the Restricted Operator's Certificate (ROC), amended on 3 July 2015	ERC sklep z dne 03. 07. 2015 o usklajenem preverjanju znanja za pridobitev splošnega potrdila za operaterje (GOC) in omejenega potrdila za operaterje (ROC) (pomorske radiokomunikacije) spremenjen 3.7.2015.	YES	NTFA
46.	ERC/DEC/(97)02	ERC Decision of 21 March 1997 on the extended frequency bands to be used for the GSM Digital Pan-European Communication System	ERC sklep z dne 21. 03. 1997 o razširitvenih radiofrekvenčnih pasovih predvidenih za GSM digitalne vseevropske komunikacijske sisteme	YES	NTFA

C.5.2 Priporočila (https://ecodocdb.dk/document/category/ECC_Recommendations):

	OZNAKA	NASLOV	SLOVENSKI OPIS	STATUS CEPT	
1.	ECC/REC/(20)01	ECC Recommendation of 6 March 2020 on guidelines to support the introduction of 5G while ensuring, in a proportionate way, the use of existing and planned FSS transmitting earth stations in the frequency band 24.65-25.25 GHz and the possibility for future deployment of these earth stations	ECC priporočilo s 6.3.220 o navodilih za podporo uvajanja 5G, ki zagotavljajo hkrati sorazmerno uporabo obstoječih in načrtovanih oddajnih zemeljskih fostaj fiksne satelitske storitve v radiofrekvenčnem pasu 24,65-25,25 GHz ter možnost prihodnje uporabe teh zemeljskih postaj.	YES	NTFA
2.	ECC/REC/(19)02	ECC Recommendation of 29 May 2019 on guidance and methodologies when considering typical unwanted emissions in sharing/compatibility studies	ECC priporočilo z 29.5.2019 o navodilu in metodah pri upoštevanju neželenih oddaj pri študijah souporabe/kompatibilnosti.	YES	NTFA
3.	ECC/REC/(19)01	ECC Recommendation of 8 March 2019 on technical toolkit to support the introduction of 5G while ensuring, in a proportionate way, the use of existing and planned EESS/SRS receiving earth stations in the 26 GHz band and the possibility for future deployment of these earth stations	ECC priporočilo z 8.3.2019 o tehničnah orodjih za podporo uvajanja 5G, ki zagotavljajo hkrati sorazmerno uporabo obstoječih in načrtovanih sprejemnih zemeljskih postaj EESS / SRS v pasu 26 GHz ter možnost prihodnje uporabe teh zemeljskih postaj.	YES	NTFA

	OZNAKA	NASLOV	SLOVENSKI OPIS	STATUS CEPT	
4.	ECC/REC/(18)02	ECC Recommendation of 14 September 2018 on radio frequency channel/block arrangements for Fixed Service systems operating in the bands 92-94 GHz, 94.1-100 GHz, 102-109.5 GHz and 111.8-114.25 GHz	ECC priporočilo s 14.9.2018 o razdelitvi kanalov/blokov za fiksne sisteme v pasovih 92-94 GHz, 94,1-100 GHz, 102-109,5 GHz in 111,8-114,25 GHz	YES	NTFA
5.	ECC/REC/(18)01	ECC Recommendation of 27 April 2018 on radio frequency channel/block arrangements for Fixed Service systems operating in the bands 130 - 134 GHz, 141-148.5 GHz, 151.5-164 GHz and 167 - 174.8 GHz	ECC priporočilo s 27.4.2018 o razdelitvi radiofrekvenčnih kanalov / blokov za fiksne storitve v pasovih 130 - 134 GHz, 141-148,5 GHz, 151,5-164 GHz in 167 – 174,8 GHz	YES	NTFA
6.	ECC/REC/(17)03	ECC Recommendation of 19 May 2017 on guidance for the harmonised use and coordination of Maritime Broadband Radio (MBR) systems on board ships and off-shore platforms operating within the frequency bands 5852-5872 MHz and 5880-5900 MHz	ECC priporočilo z 19.5.2017 o navodilih za usklajeno uporabo in usklajevanje sistemov za pomorski širokopasovni radio (MBR) na palubi ladij in ploščadi v frekvenčnih pasovih 5852-5872 MHz in 5880-5900 MHz	YES	NTFA
7.	ECC/REC/(17)01	ECC Recommendation of 3 February 2017 on measurement uncertainty assessment for field measurements	ECC priporočilo s 3.2.2017 o oceni negotovost pri meritvah na terenu.	YES	NTFA
8.	ECC/REC/(16)03	ECC Recommendation of 17 October 2016 on cross-border coordination for Broadband Public Protection and Disaster Relief (BB-PPDR) systems in the frequency band 698 to 791 MHz	ECC priporočilo s 17.10.2016 o čez-mejnem usklajevanju širokopasovnih sistemov za zaščito in reševanje (BB-PPDR) v frekvenčnem pasu 698 do 791 MHz	YES	NTFA
9.	ECC/REC/(15)01	ECC Recommendation of 13 February 2015 on cross-border coordination for mobile / fixed communications networks (MFCN) in the frequency bands: 694-790 MHz, 1452-1492 MHz, 3400-3600 MHz and 3600-3800 MHz, amended on 5 February 2016 and 14 February 2020.	ECC priporočilo s 13.2.2015 o čez-mejnem usklajevanju za mobilno/fiksna komunikacijska omrežja (MFCN) v frekvenčnih pasovih 694-790 MHz,1452 – 1492 MHz, 3400 – 3600 MHz in 3600 – 3800 MHz, spremenjeno 5.2.2016 in 14.2.2020..	YES	NTFA
10.	ECC/REC/(14)06	ECC Recommendation of 19 September 2014 on implementation of Fixed Service Point-to-Point narrow channels (3.5 MHz, 1.75 MHz, 0.5 MHz, 0.25 MHz, 0.025 MHz) in the guard bands and center gaps of the lower 6 GHz (5925 to 6425 MHz) and upper 6 GHz (6425 to 7125 MHz) bands	ECC priporočilo z 19.9.20¸14 o uveljavljanju ozko kanalnih fiksnih storitev točka – točka (3.5 MHz, 1.75 MHz, 0.5 MHz, 0.25 MHz, 0.025 MHz) v zaščitnem in vmesnem pasu spodnjega 6 GHz pasu (5925 to 6425 MHz) in zgornjega 6 GHz pasu (6425 to 7125 MHz)	YES	NTFA
11.	ECC/REC/(14)05	ECC Recommendation of 14 October 2014 on amateur Radio Licence Examinations for Persons with Disabilities.	ECC priporočilo o preverjanju znanja za invalide za pridobitev radioamaterskega dovoljenja.	YES	NTFA
12.	ECC/REC/(14)04	ECC Recommendation of 25 June 2014 on cross-border coordination for mobile/fixed communications networks (MFCN) and between MFCN and other systems in the frequency band 2300-2400 MHz	ECC priporočilo s 25.6.2014 o čezmejnem usklajevanju za mobilno / fiksna komunikacijska omrežja (MFCN) ter med MFCN in ostalimi sistemi v frekvenčnem pasu 2300 – 2400 MHz	YES	NTFA
13.	ECC/REC/(14)02	ECC Recommendation of 11 February 2014 on protection of fixed monitoring stations against interference from nearby or strong transmitters	ECC priporočilo z 11.2.2014 o zaščiti fiksnih nadzornih postaj pred motnjami bližnjih oddajnikov ali oddajnikov večjih moči	YES	NTFA
14.	ECC/REC/(14)01	ECC Recommendation of 31 January 2014 on radio frequency channel arrangements for fixed service systems operating in the band 92-95 GHz, latest amended on 14 September 2018.	ECC priporočilo z 31.1.2014 o razdelitvi radiofrekvenčnih kanalov za fiksne storitve, ki delujejo v pasovih 92 – 95 GHz, zadnjič spremenjeno 14.9.2018.	YES	NTFA

	OZNAKA	NASLOV	SLOVENSKI OPIS	STATUS CEPT	
15.	ECC/REC/(12)03	ECC Recommendation of 18 February 2013 on determination of the radiated power through field strength measurements in the frequency range from 400 MHz to 6000 MHz, amended 8 February 2019	ECC priporočilo z18.2.2013 o določanju izsevane moči z meritvijo poljske jakosti v pasu od 400 MHz do 6000 MHz, spremenjeno 8.2.2019.	YES	NTFA
16.	ECC/REC/(11)08	ECC Recommendation of 1 November 2011 on framework for authorisation regime of indoor global navigation satellite system (GNSS) pseudolites in the band 1559-1610 MHz	ECC priporočilo z 1.11.2011 o okviru za način dovoljevanja za uporabo za pseudo satelite v globalnih navigacijskih satelitskih sistemih (GNSS) v pasu 1 559 – 1610 MHz v zaprtih prostorih	YES	NTFA
17.	ECC/REC/(11)06	ECC Recommendation of 21 October 2011 on block Edge Mask Compliance Measurements for Base Stations, latest amended on 17 October 2016.	ECC priporočilo z 21.10.2011 o meritvah mask spektralnega bloka (BEM) za bazne postaje, zadnjič spremenjeno 17.10.2016.	YES	NTFA
18.	ECC/REC/(11)05	ECC Recommendation of 26 May 2011 on cross-border Coordination for Mobile/Fixed Communications Networks (MFCN) in the frequency band 2500-2690 MHz, amended on 3 February 2017	ECC priporočilo s 26.5.2011 mednarodni koordinaciji za prizemne sisteme za mobilno / fiksna komunikacijska omrežja (MFCN) v frekvenčnem pasu 2 500 – 2 690 MHz, spremenjeno 3.2.2017.	YES	NTFA
19.	ECC/REC/(11)04	ECC Recommendation of 26 May 2011 on cross-border Coordination for Mobile/Fixed Communications Networks (MFCN) in the frequency band 790-862 MHz	ECC priporočilo s 26.5.2011 o mednarodni koordinaciji za za mobilno / fiksna komunikacijska omrežja (MFCN) v frekvenčnem pasu 790 – 862 MHz	YES	NTFA
20.	ECC/REC/(11)01	ECC Recommendation of 2 February 2011 on guidelines for assignment of frequency blocks for Fixed Wireless Systems in the bands 24.5-26.5 GHz, 27.5-29.5 GHz and 31.8-33.4 GHz	ECC priporočilo z 2.2.2011 za dodelitev blokov frekvenc za fiksne brezžične sisteme v pasovih 24,5 – 26,5 GHz, 27,5 – 29,5 GHz in 31,8 – 33,4 GHz	YES	NTFA
21.	ECC/REC/(10)02	ECC Recommendation of 7 October 2010 on A framework for authorisation regime of Global Navigation Satellite System (GNSS) repeaters	ECC priporočilo s 7.10.2010 o okvirnem načinu dovoljevanja za ponavljalnike v globalnem navigacijsko-satelitskem sistemu (GNSS)	YES	NTFA
22.	ECC/REC/(10)01	ECC Recommendation of 28 January 2010 on guidelines for compatibility between Complementary Ground Components (CGC) operating in the band 2170-2200 MHz and EESS/SOS/SRS earth stations operating in the band 2200-2290 MHz	ECC priporočilo z 28.1.2010 o navodilih za določitev združljivosti med komplementarno talno komponento (CGC) v pasu 2 170 – 2 200 MHz in EESS/SOS/SRS zemeljskimi postajami v pasu 2 200 – 2 290 MHz	YES	NTFA
23.	ECC/REC/(09)02	ECC Recommendation of 19 October 2009 on specification for the measurement of disturbance fields from telecommunications systems and networks in the frequency range 9 kHz to 3 GHz	ECC priporočilo z 19.10.2009 o specifikaciji meritev motenj zaradi oddajanja telekomunikacijskih sistemov in omrežij v pasu 9 kHz do 3 GHz.	YES	NTFA
24.	ECC/REC/(09)01	ECC Recommendation of 2 February 2009 on use of the 57-64 GHz frequency band for point-to-point Fixed Wireless Systems.	ECC priporočilo z 2.2.2009 o uporabi frekvenčnega pasu 57 – 64 GHz za fiksne brezžične sisteme točka – točka.	YES	NTFA
25.	ECC/REC/(08)04	ECC Recommendation of 6 October 2008 on the identification of frequency bands for the implementation of Broad Band Disaster Relief (BBDR) radio applications in the 5 GHz frequency range.	ECC priporočilo s 6.10.2008 o določitvi frekvenčnih pasov za uveljavljanje širokopasovnih radijskih sistemov za zaščito in reševanje (BBDR) v 5 GHz frekvenčnem pasu.	YES	NTFA

	OZNAKA	NASLOV	SLOVENSKI OPIS	STATUS CEPT	
26.	ECC/REC/(08)02	ECC Recommendation of 21 February 2008 on cross-border coordination for Mobile/Fixed Communications Networks (MFCN) in the frequency bands 900 MHz and 1800 MHz excluding GSM vs. GSM systems, amended on 27 April 2012 and amended on 8 February 2019	ECC priporočilo z 21.2.2008 o mednarodni koordinaciji za mobilna/fiksna komunikacijska omrežja (MFCN)v frekvenčnih pasovih 900 MHz in 1 800 MHz razen za GSM / GSM sisteme, spremenjeno 27.4.2012 in spremenjeno 8.2.2019	YES	NTFA
27.	ECC/REC/(08)01	ECC Recommendation of 21 February 2008 on use of the band 5855-5875 MHz for Intelligent Transport Systems (ITS), amended on 3 July 2015 and amended on 6 March 2020.	ECC priporočilo z 21.2.2008 o uporabi pasu 5855 – 5875 MHz za inteligentne transportne sisteme (ITS), spremenjeno 3.7.2015 in spremenjeno 6.3.2020.	YES	NTFA
28.	ECC/REC/(07)01	ECC Recommendation of 31 May 2007 on frequency measurements using Fast Fourier Transform (FFT) techniques.	ECC priporočilo z 31.5.2007 o frekvenčnih meritvah z uporabo tehnik hitre Fouriereve transformacije (FFT).	YES	NTFA
29.	ECC/REC/(06)04	ECC Recommendation of 14 December 2006 on use of the band 5725-5875 MHz for Broadband Fixed Wireless Access (BFWA)	ECC priporočilo s 14.12.2006 o uporabi pasu 5725 – 5875 MHz za širokopasovni fiksni brezžični dostop (BFWA)	YES	NTFA
30.	ECC/REC/(06)01	Bandwidth measurements using FFT techniques	Meritev širine kanala z FTT metodo	YES	NTFA
31.	ECC/REC/(05)08	ECC Recommendation of 1 February 2006 on frequency planning and cross-border coordination between GSM Land Mobile Systems (GSM 900, GSM 1800 and GSM-R), amended on 3 February 2017.	ECC priporočilo z 1.2.2006 o frekvenčnem planiranju in čezmejni koordinaciji med GSM kopenskimi mobilnimi sistemi (GSM 900, GSM 1800, E-GSM in GSM-R), spremenjeno 3.2.2017.	YES	NTFA
32.	ECC/REC/(05)07	ECC Recommendation of 15 October 2005 on radio frequency channel arrangements for Fixed Service Systems operating in the bands 71 - 76 GHz and 81 - 86 GHz, amended on 15 February 2009.	ECC priporočilo s 15.10.2005 o razdelitvi radiofrekvenčnih kanalov za fiksne storitve, ki delujejo v pasovih 71 – 76 GHz in 81 – 86 GHz, spremenjeno 15.2.2009.	YES	NTFA, in the bands 74-76 / 84-86 GHz
33.	ECC/REC/(05)06	ECC Recommendation of 5 October 2005 on CEPT Novice Radio Amateur Licence, latest amended on 29 January 2019	ECC priporočilo s 5.10.2005 o radioamaterskem dovoljenju za novince, zadnjič spremenjeno 29.1.2019	YES	NTFA
34.	ECC/REC/(05)04	Criteria for the assessment of radio interferences caused by radiated disturbances from wire-line telecommunication networks	Kriteriji za ocenitev radijskih motenj povzročenih zaradi oddajanja napetostnih vodov kot telekomunikacijskega omrežja	YES	NTFA
35.	ECC/REC/(05)02	ECC Recommendation of 24 June 2005 on use of the 64-66 GHz frequency band for Fixed Service, amended on 24 February 2009.	ECC priporočilo s 24.6.2005 o uporabi frekvenčnega pasu 64-66 GHz za fiksne storitve, spremenjeno 24.2.20119.	YES	NTFA
36.	ECC/REC/(05)01	ECC Recommendation of 2 February 2005 on harmonisation of automatic measuring methods and data transfer for frequency band registrations, amended on 18 May 2018.	ECC priporočilo z 2.2.2005 o usklajevanju avtomatskih merilnih metod in prenosa podatkov za registracijo frekvenčnih pasov, spremenjeno 18.5.2018.	YES	NTFA
37.	ECC/REC/(04)01	ECC Recommendation of 13 February 2004 with regard to forbidding the placing on the market and use of Jammers in the CEPT member countries, latest amended on 8 February 2013	ECC priporočilo s 13.2.2004, ki se nanaša na prepoved trženja in uporabe motilnih radijskih oddajnikov v državah članicah CEPT, zadnjič spremenjeno 8.2.2013.	YES	NTFA
38.	ECC/REC/(03)02	ECC Recommendation of 12 June 2003 on satellite Radio Monitoring in CEPT	ECC priporočilo o nadzoru radiofrekvenčnega spektra za satelitske storitve v državah članicah CEPT	YES	NTFA
39.	ECC/REC/(02)06	Channel arrangements for digital Fixed Service Systems operating in the frequency range 7125-8500 MHz	Razdelitev kanalov za digitalne fiksne storitve, ki delujejo v radiofrekvenčnem pasu 7125 – 8500 MHz	YES	NTFA

	OZNAKA	NASLOV	SLOVENSKI OPIS	STATUS CEPT	
40.	ECC/REC/(02)05	ECC Recommendation of 11 February 2002 on unwanted emissions, latest amended 30 March 2012.	ECC priporočilo z 11.2.2002 o neželenem oddajanju, zadnjič spremenjeno 30.3.2012.	YES	NTFA
41.	ECC/REC/(02)04	ECC Recommendation of 30 September 2002 on measuring non-ionising electromagnetic radiation (9 kHz-300 GHz), amended 6 February 2007.	ECC priporočilo s 30.9.2002 o meriteah neionizirajočega elektromagnetnega valovanja (9 kHz – 300 GHz), spremenjeno 6.2.2017.	YES	NTFA
42.	ECC/REC/(02)03	Exchange of radio monitoring information using electronic means in common monitoring campaigns	Izmenjava podatkov o nadzoru radiofrekvenčnega spektra z uporabo elektronskih sredstev v skupnih merilno – nadzornih akcijah	YES	NTFA
43.	ECC/REC/(02)02	ECC Recommendation of 5 February 2010 on preferred channel arrangements for fixed service systems (point-to-point and point-to-multipoint) operating in the frequency band 31.0-31.3 GHz	ECC priporočilo s 5.2.2010 o priporočeni razdelitvi kanalov za digitalne fiksne sisteme (točka – točka, točka – več točk), ki delujejo v radiofrekvenčnem pasu 31 – 31.3 GHz.	YES	NTFA
44.	ECC/REC/(01)04	ECC Recommendation of 10 October 2001 on Recommended guidelines for the accommodation and assignment of multimedia wireless systems (MWS) and point-to-point (P-P) fixed wireless systems in the frequency band 40.5-43.5 GHz, latest amended on 13 May 2014.	ECC priporočilo z 10.10.2001 o priporočljivih navodilih za umestitev in dodelitev radijskih frekvenc za večpredstavnostni brezžični sistem (MWS) in točka-točka fiksnih brezžičnih sistemih v radiofrekvenčnem pasu 40,5 – 43,5 GHz, zadnjič spremenjeno 13.5.2014.	YES	NTFA
45.	ERC/REC/(01)02	ERC Recommendation of 2001 on preferred channel arrangement for digital fixed service systems operating in the frequency band 31.8 – 33.4 GHz, revised 5 February 2010 and amended on 29 May 2019	ERC priporočilo iz 2001 o priporočljivi razdelitvi kanalov a digitalne fiksne storitve, ki delujejo v radiofrekvenčnem pasu 31,8 – 33,4 GHz, pregledano 5.2.2010 in spremenjeno 29.5.2019.	YES	NTFA
46.	ERC/REC/(01)01	ERC Recommendation of 2001 on cross-border coordination for mobile/fixed communications networks (MFCN) in the frequency bands: 1920-1980 MHz and 2110-2170 MHz, latest amended on 5 February 2016.	ERC priporočilo o koordinaciji ob meji za mobilna/fiksna komunikacijska omrežja v radiofrekvenčnih pasovih 1 920-1 980 MHz in 2 110-2 170 MHz, zadnjič spremenjeno 5.2.2016.	YES	NTFA
47.	ERC/REC/(00)08	ERC Recommendation of 2001 on field strength measurements along a route with geographical coordinate registrations, revised 15 October 2003.	ERC priporočilo iz 2001 o meritvah elektromagnetnega polja na poti z registracijo geografskih koordinat, pregledano 15.10.2003.	YES	NTFA
48.	ERC/REC 74-02	ERC Recommendation of 1999 on method of measuring the field strength at fixed points in the frequency range 29.7 - 960 MHz.	ERC priporočilo iz 1999 o merilni metodi za poljsko jakost na fiksni točki v frekvenčnem področju 29,7 - 960 MHz.	YES	NTFA
49.	ERC/REC 74-01	ERC Recommendation of 1998 on unwanted Emissions in the Spurious Domain, latest amendment on 29 May 2019	ERC priporočilo iz 1998 o področju neželenih oddaj (v področju motenja), zadnjič spremenjeno 21.1.2011.	YES	NTFA
50.	ERC/REC 70-03	ERC Recommendation of 1997 on relating to the use of Short Range Devices (SRD) latest amended on 12 June 2020	ERC priporočilo iz 1997 v zvezi z uporabo naprav kratkega dosega (SRD), nazadnje spremenjeno 12.6.2020	YES	NTFA, 2014/53/EU (RED), 2004/545/EC, 2005/50/EC, 2005/928/EC, 2006/771/EC

	OZNAKA	NASLOV	SLOVENSKI OPIS	STATUS CEPT	
51.	ERC/REC 54-01	ERC Recommendation of 1998 on method of measuring the maximum frequency deviation of FM broadcast emissions in the band 87.5 MHz to 108 MHz at monitoring stations, latest amended on 14 February 2020.	ERC priporočilo iz 1998 o metodi za meritev maksimalne frekvenčne deviacije za FM (zvokovno) radiodifuzijo v pasu 87,5 MHz do 108 MHz na merilno – nadzornih postajah, zadnjič spremenjeno 14.2.2020.	YES	NTFA
52.	ERC/REC 31-06	ERC Recommendation of 1999 on the harmonised content of certificates issued by administrations for the GOC and ROC to facilitate the mutual recognition of these certificates.	ERC priporočilo iz 1999 o usklajeni vsebini potrdila, ki ga izda uprava za GOC in ROC zaradi zagotavljanja skupnega priznavanja teh potrdil.	YES	NTFA
53.	ERC/REC 31-04	ERC Recommendation of 1994 on harmonised CEPT examination procedures for the Short Range Certificate (SRC) for NON-SOLAS vessels, revised 15 October 2009.	ERC priporočilo iz 1994 o usklajenih postopkih preverjanja znanja za Short Range Certificate (SRC) na plovilih, ki niso vključena v Mednarodno konvencijo o varstvu človeškega življenja na morju, pregledan 15.10.2009.	YES	NTFA
54.	ERC/REC 25-10	ERC Recommendation of 1995 on frequency Ranges for the Use of Terrestrial Audio and Video Programme Making and Special Events (PMSE) applications, latest amended on 18 October 2016	ERC priporočilo iz 1995 o radiofrekvenčnih obsegih za uporabo za prizemne avdio in video aplikacije za izdelavo programov in posebne dogodke (PMSE), zadnjič spremenjeno 18.11.2016.	YES	NTFA
55.	ERC/REC 14-02	ERC Recommendation of 1995 on radio-frequency channel arrangements for medium and high capacity analogue or high capacity digital radio-relay systems operating in the band 6425 MHz – 7125 MHz, latest amended on 19 September 2014.	ERC priporočilo iz 19995 o razdelitvi radiofrekvenčnih kanalov za analogne radiorelejne sisteme srednje in visoke kapacitete ali digitalne radiorelejne sisteme visoke kapacitete, ki delujejo v pasu 6425 MHz – 7125 MHz, zadnjič spremenjeno 19.9.2014.	YES	NTFA
56.	ERC/REC 14-01	ERC Recommendation of 1995 on radio-frequency channel arrangements for high capacity analogue and digital radio-relay systems operating in the band 5925 MHz – 6425 MHz, amended 8 May 2015.	ERC priporočilo iz 1995 o razdelitvi radiofrekvenčnih kanalov za analogne in digitalne radiorelejne sisteme visoke kapacitete, ki delujejo v pasu 5925 MHz – 6425 MHz, spremenjeno 8.5.2015.	YES	NTFA
57.	ERC/REC 13-03	ERC Recommendation of 1996 on the use of the band 14.0 – 14.5 GHz for Very Small Aperture Terminals (VSAT) and Satellite News Gathering (SNG)	ERC priporočilo iz 1996 o uporabi pasu 14,0 – 14,5 GHz za terminale (antene) z zelo majhno odprtino (VSAT) in satelitske postaje za novinarstvo (SNG)	YES	NTFA
58.	ERC/REC 12-12	ERC Recommendation of 29 October 1999 on radio frequency channel arrangement for fixed service systems operating in the band 55.78 – 57.0 GHz, amended on 30 January 2015.	ERC priporočilo z 29.10.1999 o razdelitvi radiofrekvenčnih kanalov za fiksne storitve, ki delujejo v pasu 55,78 – 57,0 GHz, spremenjeno 30.1.2015.	YES	NTFA
59.	ERC/REC 12-11	ERC Recommendation of 29 October 1999 on radio frequency channel arrangement for fixed service sytstems operating in the bands 48.5 to 50.2 GHz / 51.5 to 52.6 GHzamended on 8 May 2015.	ERC priporočilo o razdelitvi radiofrekvenčnih kanalov za fiksne storitve, ki delujejo v pasu 48.5 – 50.2 GHz / 51,4 – 52,6 GHz, spremenjeno 8.5.2015.	YES	NTFA
60.	ERC/REC 12-08	ERC Recommendation of 1997 on harmonised radio frequency channel arrangements and block allocations for low, medium and high capacity systems in the band 3600 MHz to 4200 MHz, revised 1998.	ERC priporočilo iz 1997 o usklajeni razdelitvi radiofrekvenčnih kanalov in blokov za sisteme nizke, srednje in visoke kapacitete v pasu 3600 MHz do 4200 MHz, pregeldano 1998.	YES	NTFA, only Ann.B: (3800 – 4200 M Hz)

	OZNAKA	NASLOV	SLOVENSKI OPIS	STATUS CEPT	
61.	ERC/REC 12-07	ERC Recommendation of 1996 on Harmonised radio frequency channel arrangements for digital terrestrial fixed systems operating in the band 14.5 – 14.62 GHz paired with 15.23 – 15.35 GHz	ERC priporočilo iz 1996 o usklajeni razdelitvi radiofrekvenčnih kanalov za digitalne prizemne fiksne storitve, ki delujejo v pasu 14,5 – 14,62 GHz v paru s 15,23 – 15,35 GHz	YES	NTFA
62.	ERC/REC 12-06	ERC Recommendation of 1996 on preferred channel arrangements for digital terrestrial fixed systems operating in the band 10.7 GHz to 11.7 GHz, amended 5 February 2010 and amended 29 May 2019.	ERC priporočilo iz 1996 o priporočeni razdelitvi kanalov za digitalne prizemne fiksne storitve, ki delujejo v pasu 10,7 GHz do 11,7 GHz, spremenjeno 5.2.2010 in spremenjeno 29.5.2019.	YES	NTFA
63.	ERC/REC 12-05	ERC Recommendation of 1996 on harmonised radio frequency channel arrangements for digital terrestrial fixed systems operating in the band 10.0 – 10.68 GHz, revised 15 June 2007	ERC priporočilo iz 1996 o usklajeni razdelitvi radiofrekvenčnih kanalov za digitalne prizemne fiksne storitve, ki delujejo v pasu 10,0 – 10,68 GHz, pregeldano 15.6.2007.	YES	NTFA
64.	ERC/REC 12-03	ERC Recommendation of 1994 on harmonised radio frequency channel arrangements for digital terrestrial fixed systems operating in the band 17.7 GHz to 19.7 GHz, amended 29 May 2019	ERC priporočilo iz 1994 o usklajeni razdelitvi radiofrekvenčnih kanalov za digitalne prizemne fiksne storitve, ki delujejo v pasu 17,7 GHz do 19,7 GHz, spremenjeno 29.5.2019	YES	NTFA
65.	ERC/REC 12-02	ERC Recommendation of 1997 on harmonised radio frequency channel arrangements for analogue and digital terrestrial fixed systems operating in the band 12.75 GHz to 13.25 GHz, revised 15 June 2007	ERC priporočilo iz 1997 o usklajeni razdelitvi radiofrekvenčnih kanalov za analogne in digitalne fiksne storitve, ki delujejo v pasu 12,75 GHz do 13,25 GHz, pregledano 15.6.2007.	YES	NTFA
66.	ERC/REC 01-10	ERC Recommendation of 2000 on frequency channel occupancy measurements.	ERC priporočilo iz 2000 o meritvah zasedenosti radiofrekvenčnih kanalov.	YES	NTFA
67.	ERC/REC 01-09	ERC Recommendation of 1999 relating to "Model cross border agreement on radio monitoring" to assist a better co-operation on spectrum monitoring	ERC priporočilo iz 1997 v zvezi z "Vzorčni čezmejni sporazum o nadzoru radiofrekvenčnega spektra" kot podpora boljšemu sodelovanju pri nadzoru radiofrekvenčnega spektra	YES	NTFA
68.	ERC/REC 01-07	ERC Recommendation of 1997 on harmonised regime for exemption from individual licensing for the use of radio spectrum, revised 9 June 2004.	ERC priporočilo iz 1997 o usklajenem režimu za oprostitev posameznega licenciranja pri uporabi radijskega spektra, pregledan 9.6.2004.	YES	NTFA
69.	ERC/REC T/R 61-02	Recommendation T/R of 1990 on harmonised amateur radio examination certificates, latest amendment is 5 February 2016 and latest update on 12 June 2020	Priporočilo T/R iz 1990 o usklajenih radioamaterskih spričevalih o preverjanju znanja, zadnjič spremenjen 5.2.2016 in zadnjč dopolnjen 12.6.2020.	YES	NTFA
70.	ERC/REC T/R 61-01	Recommendation T/R of 1985 on CEPT Radio Amateur Licence, latest amended on 2 January 2018.	Priporočilo T/R iz 1985 o CEPT radioamaterskem dovoljenju, zadnjič spremenjeno 2.1.2018.	YES	NTFA
71.	ERC/REC T/R 51-01	Recommendation T/R of 2002 on measures to be taken to prevent operation of broadcasting stations on board of ships or aircraft outside national territorial limits	Priporočilo T/R iz 2002 o ukrepih za preprečevanje delovanja radiodifuznih postaj na palubi plovila ali zrakoplova izven nacionalnega teritorija	YES	NTFA
72.	ERC/REC T/R 25-08	Recommendation T/R of 30 May 2008 on Planning criteria and cross-border coordination of frequencies for land mobile systems in the range 29.7-470 MHz, latest amended on 28 September 2018	Priporočilo T/R z dne 30. 5. 2008 o merilih za načrtovanje in čezmejno koordinacijo radijskih frekvenc za kopenske mobilne sisteme v območju 29,7 do 470 MHz, zadnjič spremenjeno 28.9.2018.	YES	NTFA (covered also by regional agreement) except in the band 174-230 MHz
73.	ERC/REC T/R 13-02	Recommendation T/R of 1993 on preferred channel arrangements for fixed services in the range 22.0-29.5 GHz, revised 15 May 2010 in spremenjeno 29.5.2019.	Priporočilo T/R iz 1993 o priporočljivi razdelitvi radiofrekvenčnih kanalov za fiksne storitve v območju 22,0 – 29,5 GHz, pregledano 15.5.2010 in spremenjeno 29.5.2019..	YES	NTFA

	OZNAKA	NASLOV	SLOVENSKI OPIS	STATUS CEPT	
74.	ERC/REC T/R 13-01	Recommendation T/R of 1993 on preferred channel arrangements for fixed services in the range 1-3 GHz, revised 5 February 2010	Priporočilo T/R iz 1993 o priporočljivi razdelitvi radiofrekvenčnih kanalov za fiksne storitve v območju 1 – 3 GHz, zadnjič pregledano 5.2.2010.	YES	NTFA
75.	ERC/REC T/R 12-01	Recommendation T/R of 1991 on Harmonized radio frequency channel arrangements for analogue and digital terrestrial fixed systems operating in the band 37-39.5 GHz, revised 5 February 2010 and amended on 29 May 2019.	Priporočilo T/R iz 1991 o usklajeni razdelitvi radiofrekvenčnih pasov za analogne in digitalne prizemne fiksne storitve, ki delujejo v pasu 37 – 39.5 GHz, pregledano 5.2.2010 in spremenjeon 29.5.2019.	YES	NTFA

2461. Sistemska obratovalna navodila za distribucijski sistem toplote za geografsko območje Mestne občine Nova Gorica

Na podlagi 297. člena Energetskega zakona (Uradni list RS, št. 60/19 – uradno prečiščeno besedilo in 65/20), Akta o obvezni vsebini sistemskih obratovalnih navodil za distribucijski sistem toplote (Uradni list RS, št. 47/15 in 9/16) in soglasja Agencije za energijo št. 73-18/2016-14/236 z dne 23. 7. 2020 družba JAVNO PODJETJE KOMUNALNA ENERGETIKA Nova Gorica d.o.o., izdaja

SISTEMSKA OBRATOVALNA NAVODILA
za distribucijski sistem toplote za geografsko območje Mestne občine Nova Gorica

I. SPLOŠNE DOLOČBE

1. člen

(vsebina akta)

(1) Ta akt ureja obratovanje in vodenje distribucijskega sistema za oskrbo s toploto (v nadaljnjem besedilu: distribucijski sistem), za geografsko območje Mestne občine Nova Gorica, na katerem izvaja gospodarsko javno službo distribucije toplote JAVNO PODJETJE KOMUNALNA ENERGETIKA Nova Gorica d.o.o. (v nadaljnjem besedilu: distributer toplote).

(2) Ta akt se uporablja za distributerja toplote, odjemalce toplote (v nadaljnjem besedilu: odjemalec) in uporabnike sistema, ter tudi tiste pravne in fizične osebe, ki načrtujejo, projektirajo, gradijo ter izvajajo vzdrževalna dela na distribucijskem sistemu ali na drugih soodvisnih objektih.

(3) Ta akt določa predvsem:

– opredelitev distribucijskega sistema;

– tehnične in druge pogoje za varno obratovanje distribucijskega sistema z namenom zanesljive in kakovostne oskrbe s toploto;

– pogoje in način izvajanja priključitev na distribucijski sistem;

– splošne pogoje za dobavo in odjem toplote;

– tarifni sistem in tarifne elemente za dobavo toplote.

(4) Ta akt se uporablja za distribucijski sistem na geografskem območju, navedenem v prvem odstavku tega člena.

2. člen

(uporaba podatkov in informacij)

(1) Distributer toplote mora predhodno ustrezno seznaniti uporabnike in odjemalce z namenom obdelave pridobljenih osebnih podatkov.

(2) Distributer toplote je dolžan varovati zaupnost podatkov in informacij, ki jih pridobi od odjemalca, razen če predpisi zahtevajo, da se podatki objavijo ali posredujejo državnim ali drugim organom.

(3) Pridobljene osebne podatke odjemalcev je dolžan distributer toplote uporabljati skladno s predpisi, ki urejajo varstvo osebnih podatkov.

(4) Osebne podatke odjemalca distributer toplote shranjuje, dokler je to potrebno za dosego namena, zaradi katerega so se zbirali ali nadalje obdelovali.

3. člen

(pomen izrazov)

(1) Izrazi, uporabljeni v tem aktu, pomenijo:

1. celotni stroški za toploto so stroški za toploto, dobavljeno iz distribucijskega sistema, ki so izkazani z računi oziroma s specifikacijo stroškov za dobavljeno toploto za odjemno mesto. Stroški zajemajo fiksne in variabilne stroške ter stroške meritev;

2. črpališča so objekti in naprave, ki omogočajo transport ogrevnega medija po distribucijskem sistemu;

3. daljinsko ogrevanje je distribucija toplote iz centralnih proizvodnih virov po omrežju do odjemalcev v več zgradbah ali lokacijah;

4. delilnik stroškov toplote (v nadaljnjem besedilu: delilnik) je naprava za indikacijo ali merjenje porabe toplote, ki omogoča določitev deležev stroškov za ogrevanje in deležev stroškov za pripravo sanitarne tople vode posameznih delov stavbe. Delilniki po tem aktu so delilniki, ki so nameščeni na grelnih telesih, ter merilniki toplote in vodomeri za toplo vodo v posameznih delih stavbe;

5. distribucija toplote je prenos toplote po distribucijskem sistemu in vključuje tudi dobavo toplote odjemalcem;

6. distribucijski sistem je sistem naprav in napeljav, ki ni povezan z drugimi distribucijskimi ali prenosnimi sistemi in ki omogoča prenos toplote po omrežju od enega ali več virov do končnih odjemalcev v več stavbah ali lokacijah;

7. distributer toplote je izvajalec dejavnosti izbirne gospodarske javne službe distribucije toplote na geografskem območju Mestne občine Nova Gorica;

8. glavna toplotna postaja (v nadaljnjem besedilu: primarna postaja) je postaja, pri kateri je ogrevalni medij distribucijskega sistema na primarni strani ločen s prenosnikom toplote od ogrevnega medija na sekundarni strani;

9. glavni vod je vod v distribucijskem sistemu, ki s toploto oskrbuje več kot eno stavbo in na katerega so vezani priključki;

10. gospodinjski odjemalec je odjemalec, ki kupuje toploto za svojo lastno rabo v gospodinjstvu, kar izključuje rabo toplote za opravljanje trgovskih ali poklicnih dejavnosti;

11. hišna postaja je del toplotne postaje, ki je namenjen prenosu toplote od priključne postaje na interne toplotne naprave odjemalca;

12. industrijski odjemalec je odjemalec, ki kot svojo glavno dejavnost opravlja dejavnosti, ki po Standardni klasifikaciji dejavnosti (SKD) spadajo v področji kategorije B Rudarstvo ali kategorije C Predelovalne dejavnosti;

13. interne toplotne naprave so naprave, ki omogočajo izrabo toplote ogrevnega medija in zagotavljajo ustrezne bivalne in delovne razmere v stavbi. Priključene so na hišno postajo in se uporabljajo za različne vrste ogrevanja (npr. radiatorsko, konvektorsko in talno ogrevanje, toplozračno ogrevanje in prezračevanje, klimatizacijo prostorov, pripravo tople sanitarne vode) ter tehnološke in druge namene;

14. investitor je vsaka pravna ali fizična oseba, ki naroči graditev ali sam izvaja graditev naprav in napeljav distribucijskega sistema, toplotne postaje ali stavbe, ki bo oskrbovana s toploto iz distribucijskega sistema;

15. merilna naprava je merilnik toplote na odjemnem oziroma prevzemnem mestu, ki meri dobavljeno toploto neposredno in na katerem se odčita količina predane oziroma prevzete toplote, ki je podlaga za obračunavanje dobavljene toplote;

16. merilno mesto je mesto v priključni postaji, kjer je nameščena merilna naprava. Izjemoma so merilne naprave v obstoječih toplotnih postajah lahko nameščene tudi v hišni postaji;

17. nadzor je kvalitativni nadzor pooblaščene osebe distributerja toplote nad izvajanjem del na distribucijskem sistemu, toplotnih postajah in internih toplotnih napravah;

18. nesorazmerni stroški priključitve na distribucijski sistem pomenijo stroške gradnje distribucijskega voda do točke v sistemu, kjer je priključitev možna, ali stroške, ki so potrebni za ojačitev obstoječega sistema, ali kombinacijo obojega, pri čemer ni pričakovati, da bi v razumnem času prišlo do povečanja odjema iz sistema na novem distribucijskem vodu oziroma obstoječem distribucijskem sistemu v tolikšnem obsegu, ki bi omogočal normalno amortizacijo naložbe;

19. obračunska moč je zakupljena in nastavljena moč na toplotni postaji odjemalca, ki je lahko enaka ali manjša od priključne moči. Obračunska moč se potrdi z zapisnikom ob nastavitvi v toplotni postaji s strani pooblaščene osebe distributerja toplote;

20. obračunsko obdobje je obdobje, za katerega se izvaja obračun stroškov za toploto in traja za vse odjemalce en mesec;

21. odčitovalno obdobje je obdobje, v katerem se izvaja odčitavanje merilnih naprav in je za vse odjemalce mesečno;

22. odjemalec je vsaka pravna ali fizična oseba, ki odjema toploto za lastno rabo in je lastnik nepremičnine, na katero ali za katero je nameščeno odjemno mesto. Odjemalec je lahko tudi skupina fizičnih ali pravnih oseb, ki so priključene na skupno odjemno mesto;

23. odjemno mesto je točka v toplotni postaji, v kateri se izvajajo meritve ali na drug način ugotavlja odjemalcu predane količine toplote;

24. ogrevni medij je medij v distribucijskem sistemu, s katerim se prenaša toplota;

25. poslovni in ostali odjemalec je odjemalec, ki ni gospodinjski ali industrijski odjemalec;

26. priključek je vod, ki povezuje distribucijski vod in odjemno mesto ali prevzemno mesto. Priključek se začne na priključnem mestu na distribucijskem vodu in konča s priključnim mestom uporabnika;

27. priključitev je izvedba fizične povezave priključka na obstoječi distribucijski sistem;

28. priključna moč je nazivna moč internih toplotnih naprav odjemalca, določena s projektno dokumentacijo strojnih instalacij in strojne opreme internih toplotnih naprav, v skladu s tem aktom in s tehničnimi zahtevami distributerja toplote o priključitvi stavb na distribucijski sistem;

29. priključna postaja je del toplotne postaje, kjer odjemalec prevzema pogodbeno količino toplote. Na eno priključno postajo je lahko priključenih več hišnih postaj;

30. priključno mesto na distribucijskem vodu je točka na distribucijskem vodu, kjer je oziroma bo priključen priključek uporabnika;

31. priključno mesto uporabnika je točka na koncu priključka neposredno za glavnim zapornim ventilom (v nadaljnjem besedilu: V1 in V2), kjer je oziroma bo priključena toplotna postaja uporabnika, kot izhaja iz Priloge 2, ki je sestavni del tega akta;

32. primerljivo obračunsko obdobje je obdobje, v katerem so bili pogoji odjema toplote podobni pogojem v obdobju, za katerega z meritvami ni bilo možno ugotoviti dejanske porabe;

33. proizvodni viri so naprave, ki pretvarjajo primarno energijo goriv v toploto;

34. razdelilnik stroškov dobavljene toplote je preglednica deležev celotnih stroškov za toploto, ki omogoča porazdelitev stroškov toplote, ki je bila dobavljena preko skupne merilne naprave v skupni priključni postaji za več odjemalcev (lastnikov posameznih delov stavbe) v obračunskem obdobju;

35. sanitarna topla voda je hladna voda iz vodovodnega omrežja, ki je prevzela toploto od ogrevnega medija v prenosniku toplote;

36. skupno odjemno mesto je točka v toplotni postaji, v kateri se izvajajo meritve ali drug način ugotavljanja predane količine toplote več odjemalcem oziroma stavbam;

37. soglasje za pridobitev gradbenega dovoljenja je soglasje, ki ga izdaja distributer toplote skladno z zakonom, ki ureja graditev objektov, in druga vprašanja, povezana z graditvijo objektov;

38. soglasje za priključitev je soglasje za priključitev na distribucijski sistem, ki ga izdaja distributer toplote skladno z Energetskim zakonom (Uradni list RS, št. 60/19 – uradno prečiščeno besedilo in 65/20, v nadaljnjem besedilu: EZ-1);

39. sprememba odjemalčevih toplotnih naprav je katerakoli sprememba na teh napravah, ki povzroči spremembe delovanja toplotnih naprav ali obračuna toplote;

40. tarifna skupina je skupina odjemalcev, za katere veljajo enake tarifne postavke toplote;

41. tehnične zahteve so zahteve distributerja toplote, ki so pretežno tehnične narave in jih je potrebno upoštevati pri načrtovanju, gradnji, vzdrževanju in drugih delih na distribucijskem sistemu, toplotnih postajah in internih toplotnih napravah. Tehnične zahteve pripravi distributer toplote in jih javno objavi na spletni strani;

42. temperaturni primanjkljaj je vsota dnevnih razlik med temperaturo zraka v ogrevanem prostoru (20 °C) in povprečno dnevno zunanjo temperaturo zraka. Pri tem se upoštevajo le dnevi v času ogrevalne sezone, ko je bila povprečna dnevna zunanja temperatura zraka nižja ali enaka 12 °C, po podatkih organa, ki je zadolžen za izvajanje meteoroloških meritev;

43. toplota je izraz za energijo v obliki toplote ne glede na ogrevni medij;

44. toplotna postaja je vezni člen med distribucijskim sistemom (vključno s priključkom) in internimi toplotnimi napravami odjemalca. Sestavljena je iz priključne in hišne postaje in s svojim delovanjem uravnava dobavo toplote v interne toplotne naprave;

45. uporabnik je proizvajalec toplote, ki dobavlja toploto v distribucijski sistem, ali odjemalec, ki odjema toploto iz distribucijskega sistema;

46. varovalni pas distribucijskega sistema je območje širine 1,0 metra na vsako stran zunanjega gabarita elementov distribucijskega sistema;

47. vod je splošni naziv za cevovod po katerem se prenaša ogrevni medij;

48. zapisnik o nastavljeni obračunski moči je zapis, ki ga sestavi pooblaščena oseba distributerja toplote ob nastavitvi obračunske moči v toplotni postaji.

(2) Drugi izrazi, ki v tem aktu niso opredeljeni, imajo enak pomen, kot ga določa EZ-1.

II. DISTRIBUCIJSKI SISTEM

4. člen

(opredelitev distribucijskega sistema)

(1) Distribucijski sistem je sistem objektov, naprav, distribucijskih vodov in črpališč za prenos toplote po omrežju od prevzemnih mest iz proizvodnih virov do odjemnih mest v toplotnih postajah. Sestavni del distribucijskega sistema so tudi priključki, vključno z glavnima zapornima ventiloma V1 (dovodni vod) in V2 (povratni vod) na priključnem mestu uporabnika, kot izhaja iz Priloge 2.

(2) Proizvodna vira KOTLARNA CENTER in KOTLARNA MARIJA KOGOJA, ki sta v najemu in upravljanju distributerja toplote, kot distributerja z lastno proizvodnjo, sta del distribucijskega sistema.

(3) Sestavni del distribucijskega sistema so tudi stvarne in druge pravice na nepremičninah, potrebne za gradnjo, rekonstrukcijo, razvoj, obratovanje, nadzor in vzdrževanje objektov, naprav in omrežij.

(4) Distribucijski sistem toplote za geografsko območje Mestne občine Nova Gorica se sestoji iz:

– vročevodnega omrežja daljinskega ogrevanja z ogrevnim medijem vročo vodo, ki prevzema toploto iz proizvodnega vira in jo preko povezanega vročevodnega omrežja distribuira do glavnih toplotnih postaj. Nazivni tlak omrežja je 6,5 bar in nazivna temperatura 140/80 °C;

– toplovodnega omrežja daljinskega ogrevanja z ogrevalnim medijem toplo vodo, ki prevzema toploto v glavni toplotni postaji in jo preko toplovodnega omrežja distribuira do posameznega ali več odjemalcev. Nazivni tlak toplovodnega omrežja je 3,5 bar in nazivna temperatura 90/70 °C;

– črpališča, ki so objekti in naprave, ki omogočajo transport ogrevnega medija po distribucijskem sistemu;

– glavne toplotne postaje (primarne postaje) v distribucijskem sistemu;

– sistema za nadzor in upravljanje distribucijskega sistema. S tem sistemom distributer toplote upravlja in nadzoruje delovanje distribucijskega sistema.

5. člen

(razvoj distribucijskega sistema)

(1) Distributer toplote ima izključno pravico, da izdeluje oziroma potrjuje tehnične rešitve za nadaljnji razvoj distribucijskega sistema, skladno z odlokom lokalne skupnosti o izvajanju dejavnosti izbirne gospodarske javne službe distribucije toplote, na podlagi analize izvajanja distribucije toplote, značilnosti temperaturnih, pretočnih in tlačnih obratovalnih parametrov, dejanske zasedenosti distribucijskega sistema, zanesljivosti obratovanja, izdanih soglasij za priključitev, anket ter drugih podatkov.

(2) Pri načrtovanju vlaganj in investicij v distribucijski sistem in pri izdajanju soglasij za priključitev mora distributer toplote ekonomsko-tehnično optimizirati proces načrtovanja naložb ob upoštevanju energetske učinkovitosti, stroškov kapitala, stroškov vzdrževanja in stroškov obratovanja.

6. člen

(spremembe na distribucijskem sistemu)

Distributer toplote ima zaradi zagotovitve varnega, zanesljivega in učinkovitega delovanja distribucijskega sistema pravico in dolžnost predlagati potrebne spremembe na distribucijskem sistemu, toplotnih postajah in internih toplotnih napravah ter podati tehnične zahteve, katere se morajo upoštevati pri načrtovanju, gradnji, obratovanju in vzdrževanju distribucijskega sistema in naprav odjemalca.

7. člen

(pogoji za graditev, obratovanje in vzdrževanje distribucijskega sistema)

Pri načrtovanju, graditvi, preskušanju, obratovanju, začetku in prenehanju obratovanja, vzdrževanju, obnavljanju ter drugih delih na distribucijskem sistemu in toplotnih postajah se mora upoštevati določbe predpisov, ki urejajo graditev, obratovanje in vzdrževanje distribucijskega sistema in toplotnih postaj. Pri tem se mora zaradi poenotenja opreme, dimenzij cevi ter zapornih elementov, materialov, načinov izvedbe, geodetskih posnetkov, drugih elementov distribucijskega sistema in toplotnih postaj upoštevati tudi tehnične zahteve distributerja toplote.

8. člen

(naprave distributerja toplote)

(1) Naprave distributerja toplote so:

1. distribucijski vodi do priključnega mesta priključka;
2. priključki;
3. objekti in naprave za nadzor in upravljanje distribucijskega sistema;
4. črpališča;
5. glavne toplotne postaje na distribucijskem sistemu;

(2) Če distributer toplote ni lastnik dela naprav iz prejšnjega odstavka, ima z lastnikom sklenjeno pogodbo, na podlagi katere mu je omogočeno, da učinkovito opravlja svoje naloge po EZ-1 in tem aktu.

9. člen

(toplotne naprave odjemalca)

(1) Naprave v lasti odjemalca so:

– toplotne postaje;
– merilne naprave;
– interne toplotne naprave;
– interni merilniki in delilniki toplotne energije namenjeni interni razdelitvi stroškov ogrevanja v primeru skupnih odjemnih mest.

(2) Stroški gradnje in vzdrževanja naprav v lasti odjemalca so obveznost odjemalca.

(3) Meja naprav v lasti odjemalca in distributerja je razvidna iz Priloge 2.

10. člen

(obvezen nadzor nad projekti in gradnjo ter montažo distribucijskega sistema, toplotnih postaj in internih toplotnih naprav odjemalca)

(1) Za zagotavljanje varnega, zanesljivega in učinkovitega obratovanja distribucijskega sistema ima distributer toplote naslednje obveznosti nadzora nad projekti in gradnjo ter montažo distribucijskega sistema, toplotnih postaj in internih toplotnih naprav:

1. izvajanje nadzora nad projektno dokumentacijo v okviru izdajanje pogojev in soglasij za priključitev na distribucijski sistem;
2. potrjevanje skladnosti gradnje s projekti za izvedbo in nadzor vnosa sprememb med gradnjo v projekt za izvedbo;
3. potrjevanje, da so dograjeni, ali spremenjeni distribucijski vodi, priključki in toplotne postaje, ki jih je izvedel investitor geodetsko posneti in posnetek oddan distributerju toplote;
4. usklajevanje rokov fizične priključitve novih distribucijskih vodov in priključkov na obstoječ distribucijski sistem;
5. usklajevanje rokov polnitve distribucijskih vodov, priključkov in toplotnih postaj z ogrevnim medijem;
6. usklajevanje rokov začetka odjema toplote;
7. skrb, da so projekti izvedenih del, oziroma dopolnjeni projekti za izvedbo dostavljeni v arhiv distributerja toplote;
8. potrjevanje, da so pred vključitvijo v distribucijski sistem distribucijski vodi, priključki in toplotne postaje zgrajeni tako, da je zagotovljeno varno in zanesljivo obratovanje distribucijskega sistema;
9. nadzor nad posegi tretjih oseb v varovalni pas distribucijskega sistema, da se le ti izvajajo skladno z izdanimi pogoji in soglasji distributerja toplote.

(2) Med gradnjo morajo biti distribucijski vodi, priključki in toplotne postaje geodetsko posneti in po končani gradnji posnetek posredovan distributerju toplote v obliki, skladni z določbami pravilnika, ki ureja vsebino in način vodenja zbirke podatkov o dejanski rabi prostora ter tehničnimi zahtevami distributerja toplote glede vodenja zbirnega katastra energetske infrastrukture.

11. člen

(obveznosti odjemalca za obratovanje njegovih toplotnih naprav)

(1) Odjemalec ima za varno, zanesljivo in učinkovito obratovanje njegovih toplotnih naprav naslednje obveznosti:

1. s skrbnostjo dobrega gospodarja skrbeti za normalno obratovanje in redno vzdrževanje svojih toplotnih naprav tako, da je zagotovljeno zanesljivo, varno in energetsko učinkovito obratovanje distribucijskega sistema;
2. s skrbnostjo dobrega gospodarja skrbeti, da so njegove naprave in napeljave izvedene, uporabljene in vzdrževane na način, da niso možne motnje na drugih napravah in napeljavah v distribucijskem sistem in da pretoki na odjemnem mestu in povratna temperatura iz njegovih naprav ne presega vrednosti določenih v projektni dokumentaciji toplotne postaje in internih toplotnih naprav;
3. ne spreminjati mejnih vrednosti nastavitev moči, pretoka in temperature v toplotni postaji;
4. brez pisnega soglasja distributerja toplote ne spreminjati svojih toplotnih naprav;
5. skrbeti, da je toplotna postaja v zaklenjenem prostoru in dostopna delavcem in pooblaščenim predstavnikom distributerja toplote;
6. skrbeti, da je v prostoru toplotne postaje obratovalna dokumentacija s shemami naprav in napeljav;
7. vzdrževati prostore in pomožne naprave ter dostope do prostorov, kjer je toplotna postaja tako, da so distributerju toplote zagotovljene delovne razmere, ki veljajo za delovne prostore;
8. sproti obveščati distributerja toplote o motnjah pri dobavi toplote, ugotovljenih na odjemnem mestu;

9. obvestiti distributerja toplote o zaznavi okvare merilne naprave;

10. z obratovanjem svojih toplotnih naprav ne motiti drugih odjemalcev ali distributerja toplote;

11. v toplotni postaji omogočiti distributerju toplote priključitev naprav za daljinski prenos podatkov obratovalnih stanj in drugih naprav za upravljanje toplotne postaje;

12. omogočati distributerju toplote izvajanje nujnih vzdrževalnih del na priključku zaradi zagotavljanja nemotenega obratovanja distribucijskega sistema.

(2) Odjemalec odgovarja za škodo distributerja toplote, ki je nastala zaradi posegov odjemalca na njegovih toplotnih napravah.

(3) Distributer toplote s priključitvijo objektov, naprav in napeljav odjemalcev na distribucijski sistem ne prevzema odgovornosti za tehnično brezhibno in varno obratovanje in delovanje teh objektov, naprav in napeljav.

(4) Odjemalec je dolžan zagotavljati in kriti stroške električne energije za delovanje toplotne postaje, merilnih naprav in naprav za daljinski prenos podatkov.

(5) Odjemalec je dolžan zagotavljati in kriti stroške vode iz vodovodnega omrežja za pripravo tople sanitarne vode in za polnjenje internih toplotnih naprav.

12. člen

(evidenca infrastrukture za distribucijo toplote)

Distributer toplote vodi kataster infrastrukture za distribucijo toplote, v katerem so podatki o tehničnih značilnostih in lokaciji infrastrukture za distribucijo toplote.

III. TEHNIČNI IN DRUGI POGOJI ZA VARNO OBRATOVANJE DISTRIBUCIJSKEGA SISTEMA Z NAMENOM ZANESLJIVE IN KAKOVOSTNE OSKRBE S TOPLOTO

1. **Zagotavljanje varnega in zanesljivega obratovanja distribucijskega sistema**

13. člen

(obveznosti distributerja)

(1) Distributer toplote mora zagotavljati varno, zanesljivo in učinkovito obratovanje distribucijskega sistema in skrbeti za uravnotežene obratovalne razmere z naslednjimi aktivnostmi:

1. načrtovanjem in zagotavljanjem zadostnih kapacitet proizvodnih virov za zanesljivo oskrbo distribucijskega sistema s toploto in energenti tako, da lahko zadosti potrebam odjemalcev toplote pri projektni zunanji temperaturi;

2. načrtovanjem razvoja in gradnjo distribucijskega sistema za zagotavljanje dolgoročne zmogljivosti distribucijskega sistema, ki omogoča razumne zahteve za priključitev in dostop odjemalcev do distribucijskega sistema;

3. načrtovanjem obratovanja distribucijskega sistema;

4. izvajanjem rednih tekočih in investicijskih ter izrednih vzdrževalnih del;

5. izvajanjem sistemske kontrole z namenom odkrivanja poškodb in načrtovanja izvajanja rednih vzdrževalnih del in posodobitev distribucijskega sistema;

6. izvajanjem nadzora nad obratovanjem distribucijskega sistema;

7. zaščito distribucijskega sistema pred mehanskimi, električnimi in kemičnimi vplivi iz okolice;

8. varovanjem distribucijskega sistema z izvajanjem nadzora nad aktivnostmi tretjih oseb v njegovem varovalnem pasu;

9. izvajanjem nadzora nad učinkovitostjo obratovanja toplotnih postaj in internih toplotnih naprav in o načinih za izboljšanje stanja obratovanja njihovih naprav obveščati odjemalce;

10. izvajanjem meritev prevzetih in dobavljenih količin toplote;

11. zagotavljanje predpisanih meroslovnih zahtev za merilne naprave na odjemnih mestih, skladno z zakonom, ki ureja meroslovje.

(2) Aktivnosti za zagotovitev varnega, zanesljivega in učinkovitega obratovanja distribucijskega sistema mora distributer toplote izvajati skladno z internimi operativnimi tehnološkimi navodili. Izvedbo del lahko distributer toplote prepusti ustrezno usposobljenemu izvajalcu.

(3) Distributer toplote je dolžan za posege na svojih napravah na nepremičninah oziroma premičninah, ki so v lasti odjemalca, le-temu povrniti s posegom povzročeno škodo, v skladu s splošnimi pravili odškodninske odgovornosti, v kolikor vzpostavitev v prvotno stanje s posegom prizadete premičnine ali nepremičnine ni mogoča.

14. člen

(obveznost odjemalca pri zagotavljanju dostopa)

(1) Odjemalec je dolžan zagotoviti distributerju toplote neoviran dostop do naprav in napeljav, ki so v upravljanju distributerja toplote, kot tudi do toplotne postaje in internih toplotnih naprav, po predhodni najavi in na način, ki distributerju toplote omogoča uresničevanje naslednjih pravic in dolžnosti:

1. odčitavanje, kontrola, vzdrževanje in menjava merilnih naprav;

2. izvajanje nadzora in vzdrževalnih del na napravah, ki so v lasti ali v upravljanju distributerja toplote;

3. izvajanje nadzora nad delovanjem in stanjem priključka in toplotne postaje;

4. izvedba nujnega popravila v primeru puščanja priključka;

5. izvajanje nadzora, upravljanja in vzdrževanja glavnih zapornih ventilov V1 in V2;

6. izvedba odklopa toplotne postaje zaradi neporavnanih obveznosti do distributerja toplote skladno s 308. členom EZ-1;

7. pregled internih toplotnih naprav odjemalca, ki nastopajo kot obračunski element med odjemalcem in distributerjem toplote, v kolikor distributer toplote na podlagi tehničnih parametrov odjema toplote utemeljeno sumi o spremembi odjemalčeve obračunske moči.

(2) Odjemalec mora zagotoviti distributerju toplote prost dostop na zemljišče, do delov stavbe in naprav, na katerih se izvajajo dela, oziroma v prostore, v katerih so nameščene toplotne naprave, ki niso v lasti distributerja toplote, ter mu omogočiti izvajanje vseh potrebnih del, kadar je to potrebno v skladu pristojnostmi distributerja toplote določenih v EZ-1 in v tem aktu.

(3) Odjemalec, ki zaradi motenj na distribucijskem sistemu, višje sile in drugih okoliščin ne more izvrševati pravic dostopa do distribucijskega sistema, je ob nastopu takih razmer dolžan o tem takoj obvestiti distributerja.

15. člen

(uravnotežene obratovalne razmere)

(1) Distributer toplote mora skrbeti za uravnotežene obratovalne razmere v distribucijskem sistemu.

(2) V okviru tehničnih možnosti je distributer toplote dolžan vzdrževati takšne temperaturne in pretočno-tlačne razmere v distribucijskem sistemu, da zagotovi varno in zanesljivo obratovanje ter zadostne količine toplote vsem odjemalcem.

(3) Za potrebe vodenja distribucijskega omrežja in obračuna storitev ter ugotavljanja količin prevzete toplote v distribucijski sistem in predane iz njega, morajo biti na vseh prevzemnih in odjemnih mestih nameščene zakonsko ustrezne merilne naprave.

16. člen

(sistemska kontrola)

Distributer toplote izvaja sistemsko kontrolo distribucijskega sistema z namenom nadzora nad delovanjem distribucijskega sistema, merilnih in ostalih naprav, odkrivanja poškodb

in načrtovanja izvajanja rednih vzdrževalnih del in posodobitev distribucijskega sistema v naslednjih časovnih razporedih:

– pregled vročevodnih jaškov: enkrat letno;

– pregled zaporne armature: enkrat letno;

– pregled distribucijskega sistema: enkrat letno;

– pregled merilnih naprav: skladno z zakonodajo, ki ureja meroslovje;

– daljinska kontrola obratovalnih parametrov distribucijskega sistema: stalno, oziroma najmanj dvakrat dnevno.

2. **Varovanje distribucijskega sistema**

17. člen

(soglasje distributerja za posege v prostor v varovalnem pasu distribucijskega sistema)

(1) V varovalnem pasu ima distributer toplote pravico nadzorovati dejavnosti in posege ter pravico dostopa do distribucijskega sistema.

(2) Za zagotovitev varnosti distribucijskega sistema ter varnosti objektov, naprav in premoženja ter zdravja in življenja ljudi in živali v območju distribucijskega sistema, izdaja distributer toplote smernice in mnenja na prostorske akte, skladno s predpisi o prostorskem načrtovanju, projektne pogoje k nameravanim posegom tretjih oseb v varovalni pas pred začetkom izdelave projektov za pridobitev gradbenega dovoljenja in soglasja k projektnim rešitvam, skladno s predpisi, ki urejajo graditev objektov za posege, ki se nanašajo ali imajo vpliv na distribucijski sistem.

(3) Pri pripravi smernic in projektnih pogojev distributer toplote določi tudi morebitne posebne varnostne ukrepe v varovalnem pasu distribucijskega sistema.

(4) Distributer toplote odloči o zahtevi za izdajo soglasja za nameravane posege v območje varovalnega pasu na podlagi predložene projektne dokumentacije, upoštevajoč določbe tehničnih predpisov in varnega ter zanesljivega obratovanja in vzdrževanja distribucijskega sistema.

(5) Nameravani posegi v varovalni pas morajo biti projektirani in izvedeni tako, da ne bodo onemogočali in ovirali izvajanja rednih vzdrževalnih del, ki obsegajo tekoča in investicijska vzdrževalna dela ter izrednih (nepredvidenih) vzdrževalnih del.

(6) Za posege tretjih oseb v varovalni pas, za katere po zakonodaji ni treba pridobiti gradbenega dovoljenja, distributer toplote na podlagi vloge investitorja in na podlagi predloženih izvedbenih rešitev, usklajenih z veljavnimi predpisi in izdanimi pogoji s strani distributerja toplote, izda soglasje za izvedbo nameravanih del.

18. člen

(posegi v varovalni pas distribucijskega sistema brez soglasja distributerja)

Če tretja oseba ni pridobila soglasja za poseg v varovalni pas skladno s prejšnjim členom, distributer toplote nemudoma zahteva prepoved izvajanja del v varovalnem pasu in obvesti pristojne državne organe.

3. **Kakovost ogrevnega medija**

19. člen

(kakovost ogrevnega medija)

(1) Distributer toplote mora zagotavljati napajanje distribucijskega sistema le z ustrezno kemično pripravljeno vodo. Kakovost ogrevnega medija se ugotavlja na prevzemnem mestu proizvajalca toplote. Prevzeta toplota je ustrezne kakovosti, če izmerjeni parametri na prevzemnem mestu ustrezajo parametrom določenim v naslednjem odstavku in kot so podrobneje opredeljeni v pogodbi o prevzemu toplote.

(2) Kemične in fizikalne lastnosti ogrevnega medija, ki vstopa v distribucijski sistem, morajo ustrezati zakonsko predpisanim temeljnim parametrom za napajalno vodo v skladu s predpisi, ki urejajo tehnične zahteve za obratovanje vročevodnih in parnih kotlov.

(3) Distributer toplote lahko sprejme v distribucijski sistem le ogrevni medij z lastnostmi, ki ustrezajo območju vrednosti navedenim v prejšnjem odstavku.

4. **Nadzor nad obratovanjem distribucijskega sistem**

20. člen

(obveznost nadzora distribucijskega sistema s strani distributerja toplote)

(1) Distributer toplote mora organizirati nadzor nad delovanjem in obratovanjem distribucijskega sistema, redno pregledovati varovalne pasove in skrbeti za uravnotežene obratovalne razmere.

(2) Nadzor nad delovanjem in obratovanjem distribucijskega sistema se izvaja z vizualnim nadzorom in s pomočjo procesne, merilne, registracijske, telemetrijske in programske opreme. Potrebno je zagotoviti:

1. nadzor nad prevzemom toplote v distribucijski sistem;
2. distribucijo toplote ter vodenje distribucijskega sistema;
3. nadzor nad delovanjem in vodenjem distribucijskega sistema, napovedovanje odjema toplote in meritve prevzetih količin toplote;
4. nadzor nad delovanjem ključnih objektov na distribucijskem sistemu;
5. nadzor nad predajo in izvajanje meritev odjema toplote odjemalcem na odjemnih mestih;
7. ugotavljanje in javljanje motenj na distribucijskem sistemu in neuravnoteženih obratovalnih razmer;
8. simuliranje in napovedovanje pretočno-tlačnih razmer v distribucijskem omrežju.

(3) Izvajanje nadzora nad delovanjem in obratovanjem distribucijskega sistema mora distributer toplote izvajati skladno z internimi operativnimi tehnološkimi navodili.

21. člen

(služba stalne pripravljenosti)

Za zagotavljanje varnega, zanesljivega in učinkovitega obratovanja distribucijskega sistema distributer toplote organizira službo stalne pripravljenosti, ki izvaja 24-urni nadzor nad delovanjem distribucijskega sistema in je sposobna izvesti nujne ukrepe za odpravo oziroma omilitev poškodb oziroma motenj na distribucijskem sistemu in organizacijo potrebnih popravil za vzpostavitev uravnoteženega delovanja v najkrajšem možnem času.

22. člen

(nadzor nad priključkom in toplotno postajo)

(1) Distributer toplote ima pravico in dolžnost izvajanja nadzora nad delovanjem priključka in toplotne postaje zaradi zagotavljanja varnega, zanesljivega in učinkovitega obratovanja celotnega sistema daljinskega ogrevanja. Nadzor vključuje kontrolo stanja priključka, ventilov V1, V2 in elementov toplotne postaje ter kontrolo vstopnih in izstopnih parametrov na odjemnem mestu.

(2) Zaradi varnosti izvajanja del in zagotavljanja nemotenega obratovanja distribucijskega sistema, ima samo distributer toplote pravico nadzora, upravljanja in vzdrževanja glavnih zapornih ventilov V1 in V2. Stroške prve vgradnje ventilov V1 in V2 krije odjemalec, stroške njunega vzdrževanja in zamenjave pa krije distributer toplote.

(3) V primeru večjih netesnosti ali poškodb za glavnimi zapornimi ventili V1 in V2 oziroma na primarni strani toplotne postaje lahko ventile zapre tudi pooblaščeni vzdrževalec oskrbovane stavbe ali pa intervencijske službe – gasilci.

(4) V primeru začasne ali dolgotrajne prekinitve dobave toplote distributer toplote izvede ločitev toplotne postaje in internih toplotnih naprav od distribucijskega sistema z zaprtjem in pečatenjem glavnih zapornih ventilov V1 in V2 in z

vzpostavitvijo kontroliranega minimalnega obtoka ogrevnega medija preko kratke vezi za preprečitev nastanka škode na distribucijskem sistemu.

5. **Zagotavljanje zanesljive oskrbe**

23. člen

(zagotavljanje zanesljive oskrbe)

Distributer toplote je dolžan zagotavljati zanesljivo oskrbo s toploto in dela na distribucijskem sistemu in prekinitve distribucije toplote izvajati skladno z določbami EZ-1 in tega akta.

6. **Vzdrževanje distribucijskega sistema**

24. člen

(obveznost distributerja za vzdrževanje distribucijskega sistema)

(1) Distributer toplote vzdržuje distribucijski sistem, ki ga upravlja tako, da posebno skrbnost namenja varnosti, zanesljivosti in učinkovitosti delovanja distribucijskega sistema tako, da izvaja redna vzdrževalna dela, ki obsegajo tekoča in investicijska vzdrževalna dela ter izredna (nepredvidena) vzdrževalna dela.

(2) Distributer toplote pripravi letni načrt rednih vzdrževalnih del.

(3) Distributer toplote je dolžan redno vzdrževati objekte in naprave distribucijskega sistema, ki so v njegovem upravljanju tako, da je ves čas ohranjena njegova funkcionalna in obratovalna usposobljenost in varnost delovanja v času dobe koristnosti distribucijskega sistema (redno tekoče vzdrževanje). Načrt rednih tekočih vzdrževalnih del zajema popravila na osnovnih sredstvih, ki ne pomenijo povečanja življenjske dobe, vrednosti ali zmogljivosti osnovnih sredstev, ampak le ohranjajo zmogljivosti v predvideni dobi koristnosti.

(4) Distributer toplote je dolžan izvesti posodobitve distribucijskega sistema, ki je v njegovem upravljanju, s tem, da ga občasno obnovi, zamenja iztrošene sestavne dele oziroma spremeni njegovo konstrukcijo in s tem podaljša dobo obratovanja oziroma izboljša značilnosti obratovanja distribucijskega sistema (redno investicijsko vzdrževanje). Načrt rednih investicijskih vzdrževalnih del zajema zamenjavo ali preureditve oziroma obnovo obstoječih osnovnih sredstev, ki pomenijo povečano zmogljivost ali podaljšanje predvidene dobe koristnosti distribucijskega sistema.

25. člen

(pravice in obveznosti pri rednih vzdrževalnih delih na distribucijskem sistemu)

(1) Distributer toplote sme začasno odklopiti odjemalca zaradi rednega vzdrževanja, pregledov ali remontov, preizkusov ali kontrolnih meritev ter razširitve distribucijskega sistema.

(2) Redna dela je distributer toplote dolžan opraviti v času, ki je nujno potreben, da se delo opravi in izbrati čas, ki čim manj prizadene odjemalce.

(3) Za začasno omejitev ali prekinitev distribucije toplote, ki je posledica izvedbe rednih del, distributer toplote ni odškodninsko odgovoren. Redna dela se ne smejo izvajati v času, ko je pričakovati večjo porabo toplote.

26. člen

(pravice in obveznosti pri izrednih nepredvidenih delih na distribucijskem sistemu)

(1) V primeru motenj ali okvar na distribucijskem sistemu, vključno s priključkom do glavnih zapornih ventilov V1 in V2, ki nastanejo kot posledica višje sile ali delovanja tretje osebe, mora distributer toplote v najkrajšem možnem času izvesti izredna nepredvidena dela za zagotovitev nemotenega ter zanesljivega delovanja distribucijskega sistema oziroma organizirati potrebna popravila za vzpostavitev uravnoteženega delovanja.

(2) V primeru iz prejšnjega odstavka lahko distributer toplote, če je to nujno potrebno zaradi varnosti, zaradi čimprejšnje vzpostavitve nemotenega delovanja ali zaradi drugih upravičenih razlogov, začasno omeji ali prekine distribucijo toplote.

(3) Zaradi izrednih del z namenom zagotovitve nemotenega in zanesljivega delovanja distribucijskega sistema, distributer toplote odjemalcem ne odgovarja za morebitno nastalo škodo zaradi omejene ali prekinjene distribucije toplote.

(4) Tretja oseba, ki povzroči motnje ali okvare na distribucijskem sistemu, nosi vse stroške potrebnih izrednih nepredvidenih del ter odgovarja za morebitno nastalo škodo po splošnih pravilih obligacijskega prava.

27. člen

(dela na distribucijskem sistemu na podlagi zahtev tretjih oseb)

(1) Če je distributer toplote pozvan, da izvede na distribucijskem sistemu določena dela za potrebe tretjih oseb izven rokov, ki so določeni v izdanem soglasju, izvede ta dela na stroške naročnika del po predhodni presoji upravičenosti zahtevanih del in vpliva predvidenih del na zanesljivost delovanja distribucijskega sistema oziroma na odjemalce.

(2) Distributer toplote prične z deli na zahtevo tretje osebe potem, ko mu je ta predložila usklajen dogovor z vsemi prizadetimi odjemalci.

(3) V kolikor so posledice del, zaradi potreb tretjih oseb, motnje v delovanju dela ali celotnega distribucijskega sistema, nosi stroške odprave motenj in morebitno škodo odjemalcev, naročnik teh del. Izvedbo del lahko distributer toplote prepusti tudi tretji osebi, če ta oseba dokaže, da ima za izvedbo teh del izbranega usposobljenega izvajalca. Dela se morajo izvajati v skladu s tehničnimi zahtevami in navodili distributerja toplote.

28. člen

(objavljanje informacij o vzdrževalnih delih)

(1) Distributer toplote je dolžan o predvidenem odklopu zaradi rednih vzdrževalnih del v pisni obliki pravočasno obvestiti odjemalce, v primeru večjega števila odjemalcev in v primeru, da osebno obveščanje ni stroškovno učinkovito, pa v sredstvih javnega obveščanja in na spletni strani distributerja vsaj 48 ur pred odklopom. Če ima stavba upravnika, se za drug oseben način obveščanja šteje tudi obvestilo upravniku stavbe.

(2) Distributer toplote je dolžan o nepredvideni prekinitvi distribucije toplote zaradi izrednih vzdrževalnih del v najkrajšem možnem času obvestiti prizadete odjemalce toplote v sredstvih javnega obveščanja in na spletni strani distributerja z navedbo predvidenega časa za odpravo nastalih motenj. Če ima stavba upravnika distributer toplote obvesti tudi upravnika stavbe.

(3) Obvestilo iz prvega in prejšnjega odstavka mora vsebovati:

– del sistema, ki je v delu;
– začetek in predvideno končanje del;
– načrt omejitev ali začasnih odklopov;
– seznam odjemnih mest, ki bodo prizadeta.

29. člen

(obveznost odjemalca za vzdrževanje njegovih toplotnih naprav)

(1) Odjemalec je dolžan vzdrževati toplotne naprave, ki so v njegovi lasti.

(2) Odjemalec mora s skrbnostjo dobrega gospodarja skrbeti, da so njegove naprave in napeljave izvedene, uporabljene in vzdrževane na način, da niso možne motnje na drugih napravah in napeljavah v distribucijskem sistemu in da pretoki na odjemnem mestu in povratna temperatura iz njegovih naprav ne presega vrednosti določenih v projektni dokumentaciji toplotne postaje in internih toplotnih naprav.

(3) Vzdrževalna dela v toplotni postaji sme izvajati samo izvajalec, katerega usposobljenost je predhodno potrjena s

strani distributerja toplote. Enake zahteve glede izvajalca veljajo za vzdrževalna dela na priključku, pri čemer se ta smejo izvajati le pod nadzorom pooblaščene osebe distributerja toplote.

30. člen

(razdelitev stroškov obratovanja in vzdrževanja toplotnih naprav odjemalca)

Če distributer toplote ugotovi, da delovanje toplotnih naprav odjemalca ni varno, zanesljivo, ali učinkovito, pozove odjemalca, da na svoje stroške izvede potrebne ukrepe na toplotni postaji ali na internih toplotnih napravah. Če odjemalec v roku, ki ga določi distributer toplote, ukrepov ne izvede in bi lahko tako obratovanje povzročalo splošno nevarnost, nevarnost za življenje in premoženje, ali škodo distributerju toplote, lahko distributer toplote odjemalca odklopi do izvedbe ukrepov.

7. **Obratovanje distribucijskega sistema v primeru motenj, ogroženosti distribucijskega sistema in višje sile**

31. člen

(motnje na distribucijskem sistemu)

(1) Motnja na distribucijskem sistemu je vsak nenačrtovani dogodek ali okoliščina, zaradi katere je moteno uravnoteženo obratovanje celotnega distribucijskega sistema ali njegovega dela in prekinjena ali motena distribucija toplote.

(2) Motnje nastopijo tudi v primerih izpadov proizvodnega vira v takšnem obsegu, da ni mogoče zagotoviti nemotene distribucije toplote v predvidenem obsegu.

(3) V primeru motenj distribucijskega sistema ima distributer toplote pravico in dolžnost, da takoj izvede možne tehnične ukrepe, s katerimi prepreči širjenje motenj ter vzpostavi nemoteno distribucijo toplote.

32. člen

(višja sila)

(1) Kot višjo silo se obravnava vsak dogodek ali okoliščino, ki je izven nadzora distributerja toplote in je ni bilo mogoče pričakovati, se ji izogniti oziroma jo odvrniti (npr. povodnji in poplave, zemeljski plazovi, potresi, ukrepi državnih organov in izpad električnega omrežja na območju proizvodnega vira ali črpališča ali odjemalca).

(2) Če distributer toplote delno ali v celoti ne izpolni pogodbenih obveznosti zaradi nastopa višje sile, je za čas njenega trajanja prost kakršnekoli odgovornosti do odjemalcev.

(3) Če višja sila distributerju toplote delno ali v celoti preprečuje izpolnjevanje pogodbenih obveznosti več kot 30 dni, se morata distributer toplote in odjemalec pisno dogovoriti o nadaljnjem izvrševanju pogodbe.

(4) V primeru omejitve ali prekinitve distribucije toplote zaradi delovanja višje sile distributer toplote ni odškodninsko odgovoren uporabnikom in odjemalcem ter tretjim osebam.

33. člen

(obveščanje v primeru motenj na distribucijskem sistemu)

(1) Distributer toplote je dolžan o nastanku višje sile ali motenj na distribucijskem sistemu v najkrajšem možnem času ustrezno obvestiti prizadete odjemalce v sredstvih javnega obveščanja in na spletni strani distributerja z navedbo predvidenega časa za odpravo nastalih motenj. Če ima stavba upravnika, distributer toplote obvesti tudi upravnika stavbe.

(2) Obvestilo na spletni strani distributerja toplote mora vsebovati:

– navedbo dela distribucijskega sistema, na katerem so motnje distribucije toplote;

– seznam stavb, katerim bo prekinjena ali motena distribucija toplote, če je to možno.

IV. POGOJI IN NAČIN IZVAJANJA PRIKLJUČITEV NA DISTRIBUCIJSKI SISTEM

1. **Priključitve na distribucijski sistem**

34. člen

(postopek priključitve na distribucijski sistem)

(1) Energetski objekti, naprave, napeljave in vodi distribucijskega sistema in toplotne postaje, ki se priključujejo na obstoječ distribucijski sistem, morajo izpolnjevati predpisane tehnične normative in druge pogoje za zagotavljanje varnega, zanesljivega in učinkovitega obratovanja distribucijskega sistema. Potrebne minimalne pogoje, katere mora upoštevati projektna rešitev in katera je osnova za pridobitev soglasja s strani distributerja toplote, poda na zahtevo investitorja distributer toplote.

(2) Energetski objekti, naprave, napeljave in vodi distribucijskega sistema in toplotne postaje, ki se priključujejo na obstoječ distribucijski sistem, morajo biti zgrajeni po enakih ali primerljivih tehničnih normativih, kot del distribucijskega sistema na katerega se priključujejo.

(3) Neposredno (fizično) priključitev na distribucijski sistem izvede distributer toplote ali drug izvajalec pod nadzorom distributerja toplote. Stroške izvedbe priključitve na distribucijski sistem nosi odjemalec.

(4) Polnitev distribucijskega sistema in toplotnih postaj, kot tudi internih instalacij ogrevanja pri direktnih hišnih postajah, z ogrevnim medijem lahko izvede le distributer toplote. Stroške prve polnitve in ostale z izvedbo prve priključitve povezane stroške prilagoditve obratovanja distribucijskega sistema krije distributer toplote. Če se prva priključitev zaradi razlogov na strani odjemalca izvaja izven rokov, ki so določeni v izdanem soglasju za priključitev, izvede distributer toplote ta dela na stroške odjemalca po predhodni presoji upravičenosti zahtevanih del in vpliva predvidenih del na zanesljivost delovanja distribucijskega sistema oziroma na odjemalce.

(5) Stroške naslednjih polnitev in prilagoditev obratovanja distribucijskega sistema, ki nastanejo zaradi odjemalčevih dejanj, krije odjemalec.

35. člen

(listine, ki jih je treba predložiti pred polnitvijo)

(1) Investitor oziroma odjemalec mora pred polnitvijo vsakega novega ali spremenjenega distribucijskega voda, priključka ali toplotne postaje distributerju toplote predložiti naslednje dokumente:

– dokazila o usposobljenosti izvajalca, ki je izvedel distribucijski vod, priključek ali toplotno postajo;

– izjavo, da so naprave zgrajene v skladu s projektno dokumentacijo, veljavnimi predpisi, pravili stroke, tehničnimi zahtevami distributerja toplote, soglasjem h gradnji in soglasjem k priključitvi na distribucijski sistem;

– geodetski posnetek distribucijskega voda, priključka in toplotne postaje.

(2) Investitor oziroma odjemalec mora po pridobitvi uporabnega dovoljenja za distribucijski vod, priključek in toplotno postajo, za katere je bilo izdano gradbeno dovoljenje, uporabno dovoljenje predložiti distributerju toplote.

(3) Z ogrevnim medijem napolnjeni in obratovalno usposobljeni distribucijski vod, priključek in toplotna postaja odjemalcu ne dovoljujejo tudi odjema toplote. Odjem je dovoljen šele po sklenitvi pogodbe o dobavi toplote.

36. člen

(nadzor nad uporabo ogrevnega medija)

Ogrevnega medija iz distribucijskega sistema ni dovoljeno uporabljati za polnjenje internih toplotnih naprav ali v druge namene brez predhodnega dovoljenja distributerja toplote. Vsaka uporaba ogrevnega medija mora potekati iz distribucijskega sistema pod nadzorom distributerja toplote.

37. člen

(priključitev na distribucijski sistem)

(1) Fizična priključitev novega distribucijskega voda ali priključka na obstoječ distribucijski sistem je praviloma možna le izven ogrevalne sezone, to je običajno med 15. majem in 15. septembrom.

(2) Izjemoma je možna priključitev tudi med ogrevalno sezono, če so izpolnjeni pogoji, kar predhodno preveri distributer toplote glede na vpliv predvidenih del na zanesljivost delovanja distribucijskega sistema oziroma na odjemalce. Vse stroške, ki nastanejo zaradi nove priključitve v času med ogrevalno sezono (npr. zaustavitev obratovanja vročevodnega omrežja, izguba sistemske vode, ne dobava toplote obstoječim odjemalcem, morebitni povišani stroški proizvodnje toplote zaradi vklopa vršnega proizvodnega vira toplote) in temeljijo na veljavnem ceniku storitev distributerja toplote in metodologiji izračuna povišanih obratovalnih stroškov zaradi priključitve odjemalca na distribucijski sistem v ogrevalni sezoni, nosi bodoči odjemalec oziroma investitor novega voda.

2. **Pogoji in postopek izdajanja soglasij za priključitev**

38. člen

(pogoji za priključitev)

(1) Priključitev odjemalčevih toplotnih naprav na distribucijski sistem je potrebno izvesti skladno s predpisi, ki urejajo prostorsko načrtovanje, predpisi, ki urejajo graditev objektov, EZ-1, določbami tega akta in drugimi veljavnimi predpisi.

(2) Soglasja, pogoji in mnenja so pisni dokumenti, ki jih izdaja distributer toplote skladno s predpisi in pravili stroke za priključitev odjemalčevih naprav na distribucijski sistem ali za spremembe že priključenih odjemalčevih naprav.

(3) Distributer toplote mora odločiti o izdaji ali zavrnitvi soglasij, pogojev in mnenj v rokih, ki jih določa veljavna zakonodaja, ki ureja splošni upravni postopek.

39. člen

(soglasje oziroma mnenje za pridobitev gradbenega dovoljenja)

(1) Distributer toplote izda soglasje oziroma mnenje za pridobitev gradbenega dovoljenja za stavbo in posamezni del stavbe, za katere je po predpisih, ki urejajo graditev objektov, potrebno pridobiti gradbeno dovoljenje na podlagi predhodno izdanih projektnih pogojev.

(2) Pisni vlogi za izdajo projektnih pogojev za pridobitev gradbenega dovoljenja je potrebno priložiti projektno dokumentacijo stavbe v fazi idejne zasnove. Idejna zasnova mora biti izdelana skladno s predpisi, ki urejajo podrobnejšo vsebino projektne dokumentacije za graditev objektov in mora vsebovati situacijo in shemo poteka priključka od priključnega mesta na distribucijskem vodu do stavbe, dimenzijo priključka, potrebno toplotno moč stavbe za različne vrste oskrbe s toploto (npr. ogrevanje, klimatizacija, topla sanitarna voda, hlajenje, tehnologija) in lokacijo toplotne postaje. S projektnimi pogoji za pridobitev gradbenega dovoljenja se na podlagi podatkov iz idejne zasnove stavbe potrdi mesto priključitve na distribucijski sistem in podajo zahteve, ki jih je potrebno upoštevati pri izdelavi projekta za pridobitev gradbenega dovoljenja in izvedbo.

(3) Distributer toplote, na podlagi vloge in priložene projektne dokumentacije, izdelane v skladu s predpisi, ki urejajo podrobnejšo vsebino projektne dokumentacije za graditev objektov, izda pozitivno ali negativno mnenje v skladu z zakonom, ki ureja pogoje za graditev objektov, in druga vprašanja, povezana z graditvijo objektov.

(4) Izdano soglasje oziroma mnenje za pridobitev gradbenega dovoljenja velja dve leti od datuma izdaje.

(5) Projektno dokumentacijo in drugo gradivo, priloženo vlogi za izdajo soglasja za pridobitev gradbenega dovoljenja, hrani distributer toplote.

40. člen

(informacija o priključitvi na distribucijski sistem)

Za priključitev obstoječih stavb in posameznih delov stavb, za katere po zakonu, ki ureja pogoje za graditev objektov in druga vprašanja, povezana z graditvijo objektov, ni potrebno pridobiti gradbenega dovoljenja, projektant oziroma investitor gradnje pridobi informacijo o možni priključitvi na distribucijski sistem. V pisni vlogi za pridobitev informacije je potrebno navesti situacijo stavbe s predvideno lokacijo toplotne postaje, opis namena uporabe toplote in podatke o potrebah po toploti.

41. člen

(soglasje za priključitev)

(1) Pred pričetkom gradnje odjemalčevih toplotnih naprav, ki se jih priključuje na distribucijski sistem, mora investitor gradnje pridobiti soglasje za priključitev.

(2) Distributer toplote izda soglasje za priključitev na osnovi pisne vloge investitorja.

(3) Pisni vlogi je potrebno priložiti:

– kopijo gradbenega dovoljenja;

– projekt za izvedbo distribucijskega voda, priključka, toplotne postaje in internih toplotnih naprav in

– pisno izjavo s predvidenimi roki začetka gradnje distribucijskega voda in priključka ter roki fizične priključitve teh na obstoječ distribucijski sistem.

(4) Za priključitev stavb in posameznih delov stavb, za katere po zakonu, ki ureja pogoje za graditev objektov in druga vprašanja, povezana z graditvijo objektov, ni potrebno pridobiti gradbenega dovoljenja, je potrebno pisni vlogi iz prejšnjega odstavka namesto kopije gradbenega dovoljenja priložiti dokazilo o lastništvu stavbe ali dela stavbe in ustrezna soglasja lastnikov in solastnikov ali pisno izjavo, s katero investitor del izjavlja, da je pridobil vsa soglasja lastnikov zemljišč, stavb, delov stavb in obstoječih toplotnih naprav (priključek, toplotna postaja, interne toplotne naprave), na katere bo predvidena gradnja vplivala oziroma jih prizadela.

(5) Pisni vlogi iz prejšnjega odstavka je za gradnjo distribucijskega voda in priključka potrebno poleg izjave iz prejšnjega odstavka priložiti dokazilo o lastništvu oziroma soglasju lastnika zemljišča, po katerem bo distribucijski vod in priključek potekal.

(6) Investitor ali lastnik stavbe lahko določi pooblaščenca, ki ga zastopa v postopku izdaje soglasja za priključitev. V tem primeru je potrebno pisni vlogi za izdajo soglasja za priključitev priložiti tudi pooblastilo o zastopanju.

42. člen

(obvezne vsebine soglasja za priključitev)

Soglasje vsebuje naslednje obvezne sestavine:

a) naslov stavbe, za katero se izvaja priključitev (ulica, hišna številka, kraj, identifikacijska številka stavbe ali dela stavbe);

b) navedba investitorja in lastnika stavbe:

– za fizične osebe: ime in priimek, naslov odjemalca, kraj, davčna številka;

– za pravne osebe: naziv družbe, sedež družbe, zastopnik družbe, davčna številka;

c) navedbo načrtov in dokumentov, ki so predloženi vlogi za soglasje in na osnovi katerih je izdano soglasje;

d) tehnične značilnosti distribucijskega voda ali priključka;

e) priključno moč internih toplotnih naprav;

f) namen uporabe toplote;

g) pogoj, da bo priključitev stavbe na distribucijski sistem možna, če bo investitor izvedel priključitev v skladu s tem aktom in tehničnimi zahtevami distributerja toplote in predloženimi projekti za izvedbo;

h) navedba, da soglasje preneha veljati:

– če investitor ne izvede priključitve stavbe na distribucijski sistem na osnovi načrtov, ki so sestavni del te odločbe, v skladu s tem aktom in tehničnimi zahtevami distributerja toplote;

– če investitor ne izvede priključitve stavbe na distribucijski sistem v roku 24 mesecev od njegove dokončnosti;

i) pravni pouk.

43. člen

(veljavnost soglasja za priključitev)

(1) Dokončno soglasje velja 24 mesecev.

(2) V času iz prejšnjega odstavka mora imetnik soglasja za priključitev objekta izpolniti vse pogoje, predpisane v soglasju za priključitev, in distributerju toplote naročiti izvedbo priključitve.

(3) Veljavnost soglasja za priključitev lahko distributer toplote na zahtevo imetnika soglasja za priključitev podaljša največ dvakrat, vendar vsakič največ za eno leto.

(4) Zahtevo za podaljšanje mora imetnik soglasja za priključitev podati 30 dni pred iztekom veljavnosti soglasja za priključitev. V primeru zamud na strani distributerja toplote se šteje, da je soglasje podaljšano, kar je distributer toplote dolžan sporočiti imetniku soglasja za priključitev, ki še ni izvedel priključitve na distribucijski sistem.

44. člen

(postopek odločanja o soglasju za priključitev)

(1) Na osnovi podane vloge in priložene dokumentacije distributer toplote odloča o izdaji ali zavrnitvi soglasja za priključitev. Distributer toplote izda soglasje za priključitev, če investitor ali lastnik stavbe izkaže, da izpolnjuje naslednje pogoje za izdajo soglasja:

– če dokaže, da je lastnik oziroma solastnik stavbe ali dela stavbe ali ima pridobljeno gradbeno dovoljenje za gradnjo;

– če so projekti za izvedbo distribucijskega voda, priključka, toplotne postaje in internih toplotnih naprav izdelani v skladu s predpisi, tem aktom in tehničnimi zahtevami distributerja toplote;

– če je pridobil soglasje solastnikov stavbe oziroma solastnikov obstoječih vodov, toplotne postaje in internih toplotnih naprav, na katere se priključuje in o tem podal ustrezno izjavo in

– če je namesto kopije gradbenega dovoljenja za distribucijski vod in priključek predložil dokazilo o lastništvu oziroma soglasju lastnika zemljišča, po katerem bo distribucijski vod in priključek potekal, v primerih, ko gradbeno dovoljenje ni potrebno.

(2) O izdaji ali zavrnitvi soglasja za priključitev odloča distributer toplote z odločbo v upravnem postopku najkasneje v roku enega oziroma dveh mesecev od vložitve popolne vloge za izdajo soglasja.

(3) O pritožbi zoper odločbo o izdaji ali zavrnitvi soglasja za priključitev odloča župan.

(4) Projektno dokumentacijo in drugo gradivo, priloženo vlogi za izdajo soglasja za priključitev, hrani distributer toplote.

45. člen

(zavrnitev soglasja za priključitev)

(1) Investitor ali lastnik stavbe nima pravice do priključitve:

– če investitor ali lastnik stavbe ne izpolnjuje predpisanih pogojev za priključitev;

– če bi zaradi priključitve prišlo do večjih motenj v oskrbi s toploto ali

– če bi priključitev distributerju toplote povzročila nastanek nesorazmernih stroškov.

(2) Če investitor ali lastnik stavbe nima pravice do priključitve, distributer toplote zavrne soglasje za priključitev.

3. **Sprememba osnovnih parametrov in pogoji za prenos soglasja**

46. člen

(pridobitev novega soglasja zaradi spremembe osnovnih parametrov)

(1) Sprememba osnovnih parametrov pomeni spremembo tehničnih značilnosti distribucijskega voda ali priključka, spremembo nazivnih moči internih toplotnih naprav in spremembo namena uporabe toplote.

(2) V primeru sprememb osnovnih parametrov mora lastnik stavbe ali investitor gradnje v vseh primerih, ne glede na to, ali se je sprememba osnovnih parametrov zgodila po sklenitvi pogodbe o priključitvi ali pred samo priključitvijo na distribucijski sistem, vložiti pisno vlogo za novo soglasje za priključitev.

(3) Soglasje za spremembo osnovnih parametrov se izda tako, da se izda novo soglasje za priključitev.

47. člen

(pogoji za prenos soglasja pred priključitvijo)

(1) Če imetnik soglasja umre (fizična oseba) ali preneha (pravna oseba), če gre za spremembo gradbenega dovoljenja iz razloga spremembe investitorja ali odsvojitev nepremičnine v času med izdajo soglasja in pred priključitvijo, se lahko soglasje za pridobitev gradbenega dovoljenja in soglasje za priključitev preneseta na pravnega naslednika, ki je pravna ali fizična oseba.

(2) Novi lastnik nepremičnine mora najkasneje v 15 dneh po prejemu sodne odločbe ali sklenitve pogodbe o nastali spremembi iz prejšnjega odstavka o spremembi obvestiti distributerja toplote in o tem predložiti dokazila ter soglasje za priključitev, sicer mora zaprositi za novo soglasje za priključitev.

(3) Prenos soglasja za priključitev na drugo lokacijo ni mogoč.

48. člen

(sprememba lastnika priključka)

(1) Če po sklenitvi pogodbe o priključitvi pride na podlagi univerzalnega, singularnega pravnega nasledstva ali zaradi statusnih sprememb lastnika priključka do spremembe lastnika priključka, mora novi lastnik nepremičnine najkasneje v 15 dneh po prejemu sodne odločbe ali sklenitve pogodbe o spremembi obvestiti distributerja toplote in o tem predložiti dokazila ter soglasje za priključitev.

(2) Vsakokratni lastnik stavbe stopi na mesto pravnega prednika kot pravni naslednik v pogodbo o priključitvi.

49. člen

(neuporaba priključka)

(1) Če je odjemalec odklopljen več kot deset let brez vmesnih prekinitev, se domneva, da odjemalec ne namerava več ohranjati možnost odjema toplote. Distributer toplote lahko v tem primeru fizično prekine povezavo med priključkom in distribucijskim vodom.

(2) Distributer toplote v primerih nameravane fizične prekinitve iz prejšnjega odstavka lastnika stavbe, za katero je bil izveden priključek, obvesti o nameravani fizični prekinitvi iz razlogov dotrajanosti, splošne nevarnosti, nevarnosti za življenje in premoženje, ali škodo distributerju toplote, pri čemer ga seznami z možnostjo in stroški obnove, potrebne za ohranitev funkcionalnega stanja priključka in možnosti nadaljnje uporabe.

50. člen

(odstranitev stavbe)

(1) Če želi lastnik stavbo, v katero je napeljan priključek odstraniti, mora pred začetkom odstranitve pridobiti od distributerja toplote soglasje.

(2) Vlogi za soglasje je potrebno priložiti načrt odstranjevalnih del, v katerem se prikaže način odstranitve priključka, ki bo zaradi odstranitvenih del prizadet.

(3) Soglasje, ki ga izda distributer toplote, vključuje pogoje, ki jih mora odjemalec upoštevati pri odstranjevanju stavbe.

4. **Stroški priključitve**

51. člen

(stroški priključitve)

(1) Lastnik stavbe ali investitor gradnje ima pravico do priključitve, če distributer toplote oceni, da je priključitev ekonomsko upravičena ali če se bodoči odjemalec odloči, da bo sam kril nesorazmerne stroške priključitve na obstoječ distribucijski sistem. Medsebojne pravice in obveznosti v zvezi s tem uredita odjemalec in distributer toplote v pogodbi o priključitvi.

(2) Distributer toplote oceni ekonomsko upravičenost priključitve na podlagi analize stroškov in koristi ter z uporabo metode sedanje vrednosti denarnih tokov, pri čemer se upoštevajo parametri iz splošnega akta agencije, ki ureja metodologijo za oblikovanje cene toplote za daljinsko ogrevanje. Pri izračunu ekonomske upravičenosti investicije gradnje priključka do točke v sistemu kjer je priključitev možna ali v ojačitev obstoječega sistema oziroma pri kombinaciji obojega se upošteva referenčna ekonomska doba uporabe 20 let.

(3) Pri analizi ekonomske upravičenosti priključitve distributer toplote upošteva:

– stroške za izvedbo potrebne investicije v priključek, distribucijski vod ali v ojačitev obstoječega sistema (vrednost investicije);

– predvidene prihranke ali dodatne stroške distributerja toplote, ki nastanejo zaradi spremenjene višine vzdrževalnih in obratovalnih stroškov kot posledica izvedenih ojačitev sistema;

– strošek iz naslova donosa na finančna sredstva, ki so potrebna za izvedbo investicije;

– predvidene dodatne prihodke distributerja toplote, glede na predviden obseg uporabe priključka s strani odjemalcev.

(4) Stroški priključitve so vsi stroški, ki jih ima distributer toplote zaradi zahtevane priključitve iz prve, druge in tretje alineje prejšnjega odstavka.

(5) Stroški za izvedbo potrebne investicije so stroški projektiranja, stroški pridobivanja upravnih dovoljenj in potrebnih stvarnih pravic, stroški gradnje objektov in naprav in vsi drugi stroški, ki jih distributer toplote ne bi imel, če ne bi prišlo do zadevne priključitve. Za izračun stroškov se upoštevajo trenutne cene na trgu in podatki iz pogodb preteklih gradenj primerljivih objektov.

(6) Predvideni dodatni stroški distributerja toplote so vsi stroški z obratovanjem ter rednim in investicijskim vzdrževanjem, ki jih bo imel distributer toplote, glede na izkustvena merila s podobno energetsko infrastrukturo, v zvezi z investicijo iz prejšnjega odstavka v referenčni ekonomski dobi uporabe.

(7) Strošek iz naslova donosa na sredstva za namene nesorazmernih stroškov priključitve se določi kot povprečna vrednost obrestne mere zadnjih petih izdanih državnih obveznic Republike Slovenije.

(8) Pri izračunu amortizacijskih dob se za posamezne dele distribucijskega voda upoštevajo amortizacijske dobe in stopnje, ki jih je distributer toplote upošteval pri pripravi zadnjih revidiranih letnih računovodskih izkazov skladno s slovenskimi ali mednarodnimi računovodskimi standardi in ki ne presegajo davčno priznanih stopenj.

(9) Predvideni dodatni prihodki distributerja toplote so vsi prihodki, ki jih bo imel distributer toplote zaradi nove priključitve, upoštevaje s strani odjemalca napovedan odjem toplote.

(10) Dodatne prihodke in stroške, ki se upoštevajo pri analizi ekonomske upravičenosti, ugotavlja distributer toplote na podlagi podatkov, ki veljajo na dan, ko je s strani odjemalca prejel popolno vlogo za soglasje za priključitev.

(11) Priključitev je ekonomsko upravičena, če predvideni dodatni prihodki zadoščajo za pokritje vseh stroškov priključitve. Vse stroške priključitve, ki so ekonomsko upravičeni, nosi distributer toplote (sorazmerni stroški priključitve).

(12) Če predvideni dodatni prihodki ne zadoščajo za pokritje vseh stroškov priključitve, ima odjemalec pravico do priključitve le, če sam pokrije tisti del stroškov, ki ni pokrit s predvidenimi dodatnimi prihodki (nesorazmerne stroške).

(13) Distributer toplote določi nesorazmerne stroške kot znesek, ki je potreben, da je v referenčni ekonomski dobi uporabe distribucijskega voda v celoti upoštevana takšna pričakovana interna stopnja donosnosti investicije, kot znaša stopnja donosa na sredstva distributerja toplote.

(14) Distributer toplote ni dolžan začeti z investicijo, dokler odjemalec ne sklene pogodbe o priključitvi, s katero se odjemalec zaveže, da bo v referenčni ekonomski dobi uporabljal distribucijski vod v napovedanem obsegu odjema toplote, ki izhaja iz soglasja za priključitev, in dokler ne plača nesorazmernih stroškov, kot je opredeljeno v pogodbi o priključitvi.

5. **Pogodba o priključitvi**

52. člen

(vsebina pogodbe o priključitvi)

(1) Po dokončnosti soglasja za priključitev ter pred priključitvijo na distribucijski sistem skleneta imetnik soglasja za priključitev in distributer toplote pogodbo o priključitvi. S to pogodbo uredita vsa medsebojna razmerja v zvezi s priključitvijo stavbe na distribucijski sistem, plačilom nesorazmernih stroškov priključitve, lastništvom, izvedbo in nadzorom nad gradnjo priključka, premoženjskimi vprašanji v zvezi s priključkom in njegovim vzdrževanjem ter druga medsebojna razmerja, ki se nanašajo na priključitev na distribucijski sistem. Pogodba o priključitvi je pogoj za sklenitev pogodbe o dobavi toplote.

(2) Obvezna vsebina pogodbe o priključitvi je tudi ureditev vseh medsebojnih razmerij med distributerjem in lastnikom nepremičnine v zvezi z morebitno prekinitvijo ali odstranitvijo priključka ter odgovornost za plačilo s tem povezanih stroškov.

6. **Izgradnja priključka in toplotne postaje**

53. člen

(obvezen nadzor nad gradnjo priključka in toplotne postaje)

(1) Priključek in toplotna postaja morata biti zgrajena v skladu s tem aktom in tehničnimi zahtevami distributerja toplote, graditelj pa mora distributerja toplote pred priključitvijo obvezno pozvati k izvajanju nadzora nad njegovo izgradnjo.

(2) Distributer toplote mora biti prisoten pri vseh delih, ki jih investitor ali tretja oseba izvaja na priključku.

(3) Investitor ali tretja oseba so dolžni obveščati distributerja toplote o morebitni netesnosti, okvarah oziroma poškodbah na distribucijskem sistemu, ki bi nastale med gradnjo priključka in toplotne postaje.

(4) Vse morebitne zamenjave, popravila in vzdrževalna dela, ki bi nastala na distribucijskem sistemu med gradnjo priključka in toplotne postaje bremenijo investitorja.

(5) Nadzor nad gradnjo priključka in toplotne postaje obvezno izvaja distributer toplote, kar se uredi s pogodbo o priključitvi.

(6) Distributer toplote s priključitvijo naprav lastnika stavbe ali investitorja na distribucijski sistem ne prevzema odgovornosti za pravilno in brezhibno delovanje odjemalčevih naprav in ne odpravlja napak, če naprave ne bi pravilno delovale, čeprav je pregledal projekte in nadziral gradnjo priključka in toplotne postaje.

54. člen

(določitev tehničnih značilnosti priključka)

Vrsto, število in tehnične karakteristike priključka ter lego priključnega mesta na distribucijski vod določi distributer toplote v postopku izdaje projektnih pogojev oziroma soglasij, glede na potrebe stavbe, določbe tega akta in upoštevaje ekonomičnost načina priključitve.

55. člen

(obveznost odjemalca za dopustitev vgradnje tehnološko sodobnih merilnih naprav)

Odjemalec je dolžan omogočiti distributerju toplote vgradnjo in obratovanje tehnološko sodobnih merilnih naprav in naprav za namen nadzora in vodenja obratovanja distribucijskega sistema v prostoru, kjer se nahaja toplotna naprava.

56. člen

(priključitev novega odjemalca na obstoječ priključek)

(1) Lastnik priključka lahko v zameno za primerno nadomestilo, ki mu ga je dolžan plačati novi potencialni odjemalec, dovoli in omogoči priključitev priključka novega potencialnega odjemalca na svoj priključek, v kolikor ta priključek dovoljuje dodatne obremenitve.

(2) Za primerno nadomestilo se šteje nadomestilo v višini sorazmernega dela stroškov gradnje priključka glede na število njegovih odjemalcev ali zmogljivosti.

57. člen

(ponovna priključitev odjemalca)

Ponovna priključitev odjemalca na distribucijski sistem nastopi po odklopu odjemalca zaradi razlogov navedenih v tem aktu in v primeru, ko je od fizične izvedbe priključka in do dejanskega aktiviranja priključka minilo več kot eno leto in sta ostala vhodna ventila V1 in V2 zaprta in zapečatena.

7. **Postopek odklopov**

58. člen

(odklop po predhodnem obvestilu)

(1) Distributer toplote odklopi odjemalca po predhodnem obvestilu iz razlogov, navedenih v EZ-1, le, če le-ta v roku, določenem v obvestilu, ne izpolni svoje obveznosti s tem, da odstrani vzrok ali vzroke za odklop (npr. motenje distribucije toplote drugim odjemalcem, onemogočanje pravilnega registriranja obračunskih količin).

(2) Rok za izpolnitev obveznosti v obvestilu znaša 15 dni za gospodinjske odjemalce in osem dni za ostale odjemalce od dneva prejema obvestila.

(3) Distributer toplote izvede odklop po predhodnem obvestilu z zaprtjem in pečatenjem glavnih zapornih ventilov V1 in V2.

(4) Stroške odklopa in priklopa, ki so določeni v ceniku distributerja toplote, nosi odjemalec.

59. člen

(odklop brez predhodnega obvestila)

(1) Distributer toplote izvede odklop odjemalca brez predhodnega obvestila, če odjemalec:

– z obratovanjem svojih toplotnih naprav ogroža življenje ali zdravje ljudi, ali ogroža premoženje;

– ob pomanjkanju toplote ne upošteva posebnih ukrepov o omejevanju odjema toplote iz distribucijskega sistema, s čimer ogroža življenje ali zdravje ljudi;

– nepooblaščeno odjema toploto z uničenjem pečatov ali s poškodovanjem glavnih zapornih ventilov V1 in V2 oziroma merilne naprave, s čimer ogroža premoženje;

– nepooblaščeno priključi svoje toplotne naprave na distribucijski sistem, s čimer ogroža premoženje.

(2) Distributer toplote izvede odklop z zaprtjem in pečatenjem glavnih zapornih ventilov V1 in V2.

(3) Vnovična dobava toplote po odklopu se začne potem, ko so odpravljeni razlogi za odklop in ko odjemalec distributerju toplote poravna nastale stroške v zvezi z odklopom.

(4) Stroške odklopa in priklopa, ki so določeni v ceniku distributerja toplote, nosi odjemalec.

60. člen

(odklop na zahtevo odjemalca)

(1) Odjemalec, ki je imetnik soglasja za priključitev, lahko zahteva od distributerja toplote, da njegovo odjemno mesto trajno odklopi od distribucijskega sistema. V tem primeru pogodba o dobavi toplote preneha veljati.

(2) Distributer toplote izvede odklop s fizično prekinitvijo priključka za glavnima zapornima ventiloma V1 in V2 ter pečatenjem ventilov.

(3) Pravica odjemalca do odklopa po tem členu ne posega v obveznosti odjemalca iz pogodbe o priključitvi, ki se nanašajo na obveznost uporabe priključka do poteka ekonomske dobe priključka.

(4) Če se odjemalec ponovno priključi na sistem v roku, ki je krajši od 12 mesecev, mora pred pričetkom dobave toplote poravnati vse fiksne stroške dobave, ki bi jih plačeval, če bi toploto prejemal nepretrgoma.

(5) Distributer toplote lahko odjemalcu, ki je zahteval odklop, zavrne ponovno priključitev na distribucijski sistem ali izdajo novega soglasja za priključitev, dokler odjemalec ne poravna vseh obveznosti iz pogodbe o priključitvi, ki izvirajo iz časa pred odklopom.

(6) Odjemalec mora za ponovno priključitev pridobiti novo soglasje za priključitev in skleniti novo pogodbo o priključitvi.

(7) Stroške odklopa in priklopa, ki so določeni v ceniku distributerja toplote, nosi odjemalec.

61. člen

(odklop v primeru neupravičenega odjema)

(1) Če odjemalec po izvedenem odklopu odjemnega mesta z nedovoljenim posegom v distribucijski sistem vzpostavi odjem toplote, se ta odjem šteje kot neupravičen odjem.

(2) Če pride do neupravičenega odjema preko priključka, namenjenega oskrbi odjemnega mesta, ki je bilo odklopljeno ali priklopljeno brez soglasja distributerja toplote, lahko distributer izvede odklop na priključnem mestu na distribucijskem vodu. Nastali stroški bremenijo odjemalca, ki je neupravičeno odjemal toploto.

8. **Ponovna priključitev in povrnitev škode**

62. člen

(ponovna priključitev in povrnitev škode)

(1) Distributer toplote je dolžan odjemalca, ki je bil odklopljen, na njegove stroške ponovno priključiti na distribucijski sistem, ko ugotovi, da je odjemalec odpravil razloge za odklop in izpolnil pogoje iz tega akta.

(2) Distributer toplote, ki je odjemalca neutemeljeno odklopil, mora v 24 urah od ugotovitve neutemeljenega odklopa na svoje stroške znova priključiti objekte, naprave ali napeljave odjemalca omrežja na svoj distribucijski sistem.

(3) Distributer toplote ima pravico do povračila škode, ki je nastala zaradi ravnanj odjemalca in zaradi katerih ga je odklopil po predhodnem obvestilu oziroma brez predhodnega obvestila. Distributer toplote v odškodninskem zahtevku predvsem uveljavlja škodo, ki je nastala zaradi odjemalčeve namerne poškodbe merilne naprave, poškodb na distribucijskem omrežju, ki so nastale zaradi ravnanj odjemalca in poškodb glavnih zapornih ventilov V1 in V2.

(4) Odjemalec ima pravico do povračila škode zaradi neutemeljenega odklopa po splošnih pravilih obligacijskega prava. Pravico do povračila škode uveljavlja s pisno zahtevo, ki jo mora posredovati distributerju toplote v desetih dneh po neutemeljenem odklopu.

(5) Distributer toplote mora po prejetju zahtevka v desetih dneh odjemalcu posredovati odgovor. Pri obravnavi zahteve distributer toplote ugotavlja:

– ali je bilo glede na letni čas in temperaturne razmere ter vrsto stavbe ogroženo življenje in zdravje odjemalca in

– ali je odjemalec utrpel dodatne stroške, da si je v času odklopa zagotovil ogrevanje.

V. SPLOŠNI POGOJI ZA DOBAVO IN ODJEM TOPLOTE

1. **Dobava toplote**

63. člen

(pogodba o dobavi toplote)

(1) Pogodba o dobavi toplote se sklene v pisni obliki ali tudi v elektronski obliki skladno s predpisi, ki urejajo elektronsko poslovanje, v kolikor za to obstajajo možnosti pri obeh pogodbenih strankah.

(2) Pogodba o dobavi toplote se sklene med distributerjem toplote in odjemalcem, ki je imetnik soglasja za priključitev v primeru prvih priključitev na distribucijsko omrežje (imetnik soglasja za priključitev), oziroma lastnik nepremičnine, v kateri ali za katero je bilo izvedeno odjemno mesto (lastnik nepremičnine).

(3) Če odjemalec, ki odjema toploto (npr. najemnik, uporabnik), ni imetnik soglasja za priključitev oziroma lastnik nepremičnine, se pogodbeno razmerje o dobavi in odjemu toplote uredi med imetnikom soglasja za priključitev oziroma lastnikom nepremičnine, odjemalcem, ki odjema toploto (npr. najemnik, uporabnik) in distributerjem toplote. Odjemalec, ki ni lastnik nepremičnine in lastnik nepremičnine sta solidarno odgovorna za nastale obveznosti dobave toplote v skladu z določbami tega akta, razen v primeru, da je subsidiarna odgovornost določena z drugim zakonom.

(4) Če pogodba o dobavi toplote ni sklenjena v pisni ali elektronski obliki in odjemalec toploto dejansko odjema, se šteje, da je pogodbeno razmerje med distributerjem toplote in odjemalcem nastalo z dnem dobave toplote oziroma z dnem, ko je odjemalec postal lastnik nepremičnine. Če odjemalec, ki odjema toploto, ni lastnik nepremičnine, sta odjemalec, ki odjema toploto in lastnik nepremičnine solidarno odgovorna, razen v primeru, da je subsidiarna odgovornost določena z drugim zakonom.

(5) Splošni pogodbeni pogoji so sestavni del pogodbe o dobavi toplote in so znani vnaprej ter odjemalcu tudi dostopni. Distributer toplote splošne pogodbene pogoje odjemalcu zagotovi pred sklenitvijo pogodbe, tudi če se pogodba sklepa po posrednikih. Splošni pogodbeni pogoji distributerja toplote morajo biti skladni s tem aktom.

64. člen

(odpoved pogodbe o dobavi)

(1) Pogodba o dobavi toplote je sklenjena za nedoločen čas, razen če se distributer toplote in odjemalec v pogodbi ne dogovorita drugače.

(2) Odjemalec lahko odpove pogodbo o dobavi toplote pisno z 90-dnevnim odpovednim rokom.

(3) Po preteku odpovednega roka iz prejšnjega odstavka distributer toplote ustavi dobavo toplote na odjemno mesto. Če sovpada datum odpovednega roka na dela prosti dan (praznik, sobota ali nedelja), potem izvede distributer toplote zaustavitev dobave toplote prvi naslednji delovni dan. Distributer toplote ne prevzema nikakršnih obveznosti (npr. pravnih in finančnih) za škodo, ki bi z zaustavitvijo dobave toplote nastala odjemalcu.

(4) Odpoved od pogodbe o dobavi toplote ni mogoča, če odpoved pogodbe o dobavi toplote zahteva posamezni odjemalec, ki se s toploto oskrbuje iz skupnega odjemnega mesta.

(5) Ne glede na določbo druge alineje prejšnjega odstavka je odpoved od pogodbe o dobavi toplote mogoča v primeru odstranitve (rušitve) stavbe.

(6) Če se odjemalec po odpovedi pogodbe o dobavi toplote znova odloči za dobavo toplote na istem odjemnem mestu v roku, ki je krajši od 12 mesecev, mora pred pričetkom dobave toplote poravnati vse fiksne stroške dobave, ki bi jih plačeval, če bi toploto prejemal nepretrgoma.

(7) Pogodba o dobavi toplote velja in zavezuje distributerja toplote in odjemalca tudi v primeru, če je odjemalcu iz kakršnegakoli razloga na strani odjemalca prekinjena dobava na njegovo odjemno mesto in če v tem času na odjemnem mestu odjemalca ni izkazana količina dobavljene toplote.

65. člen

(sestavine pogodbe o dobavi)

Pogodba o dobavi toplote mora vsebovati:

a) podatke o distributerju toplote, odjemalcu oziroma odjemalcih, če je skupno odjemno mesto in lastniku stavbe oziroma lastnikih posameznih delov stavbe, če je skupno odjemno mesto:

– za fizične osebe: ime in priimek, naslov odjemalca in davčno številko;

– za pravne osebe: naziv družbe, sedež družbe, davčno številko ali ID za DDV, matično številko družbe, zastopnik družbe;

b) podatke o distributerju toplote in skupini odjemalcev, če je skupno odjemno mesto: ime in priimek/naziv družbe, naslov odjemalcev/sedež družbe, kraj, davčno številko ali ID za DDV, naziv skupine odjemalcev, naslov skupine odjemalcev, podatke o zastopniku/pooblaščencu skupine odjemalcev ali podatke o upravniku skupine, ki skupino odjemalcev zastopa v njihovem imenu in za njihov račun;

c) predmet pogodbe;

d) ponujeno raven kakovosti storitev;

e) podatke o odjemnem mestu:

– naslov odjemnega mesta (ulica, hišna številka, kraj, identifikacijska številka stavbe ali dela stavbe);

– oznake odjemnega mesta;

– obračunsko moč odjemnega mesta na osnovi izdanega soglasja;

– uvrstitev v tarifno skupino;

– delež fiksnih stroškov odjemalca na odjemnem mestu;

f) vrste vzdrževalnih storitev;

g) ceno toplote na dan podpisa pogodbe;

h) podatke o obračunu toplote in načinu plačila;

i) način razdelitve stroškov dobave toplote, če je odjemno mesto skupno (razdelilnik stroškov);

j) podatke o načinu spremembe cen toplote, načinu obračuna toplote in načinu plačila;

k) trajanje pogodbe, pogoje za podaljšanje in prenehanje vzdrževalnih storitev in pogodbe;

l) pravice in obveznosti pogodbenih strank v zvezi z neizpolnjevanjem pogodbe;

m) načine pridobivanja podatkov o vseh veljavnih tarifah in stroških vzdrževanja;

n) podatke, v katerih pogodbena partnerja določita morebitne posebnosti pogodbenega razmerja;

o) dogovore o nadomestilu in povračilu v primeru, če ni dosežena raven kakovosti storitev iz pogodbe, vključno z nenatančnim ali zapoznelim obračunavanjem toplote;

p) informacije o pravicah odjemalcev;

r) določbe glede zbiranja, obdelave in shranjevanja osebnih podatkov odjemalcev.

66. člen

(obveščanje)

(1) Odjemalec je distributerju toplote dolžan pisno sporočiti vse spremembe podatkov (npr. ime ali firmo, naziv, prebivališče, poslovni naslov, sedež, statusnopravne spremembe, uvedbo postopkov zaradi insolventnosti, spremembe odjemne skupine, spremembe lastnika odjemnega mesta, plačnika, nastop in prenehanje višje sile, spremembe soglasja za priključitev) najkasneje v roku 15 dni po nastali spremembi in predložiti dokumente, ki izkazujejo spremembe.

(2) Distributer toplote spremembe upošteva od prvega naslednjega obračunskega obdobja, ki sledi mesecu, v katerem je bila podana sprememba.

(3) Odjemalec mora distributerju toplote spremembe podatkov poslati pisno po pošti ali po faksu ali elektronski pošti, in sicer na naslove oziroma številke faksa, navedene v pogodbi o dobavi toplote ali na spletni strani distributerja toplote.

(4) Če odjemalec ne sporoči sprememb podatkov, se računi in druga sporočila, poslana odjemalcu na ime in naslov, ki sta navedena v pogodbi o dobavi, štejejo za prejeta.

(5) Distributer toplote bo pošto (npr. račune, opomine, odgovore na reklamacije, obvestila, odpoved pogodbe, obvestila vezana na akcije, neposredno trženje, tržne analize) pošiljal odjemalcu z redno pošto na naslov odjemalca, naveden v pogodbi o dobavi toplote oziroma na sedež pravne osebe, ki je naveden v poslovnem registru, ali po elektronski pošti na elektronski naslov, ki je bil posredovan s strani odjemalca.

67. člen

(spremembe pogodbe o dobavi toplote in odjemalca)

(1) V primeru lastninsko pravnih sprememb pri odjemalcih, ki vplivajo na obstoječe pogodbeno razmerje med distributerjem toplote in odjemalcem, sta obstoječi ali novi odjemalec dolžna distributerja toplote obvestiti o navedenih spremembah najkasneje v 15 dneh po nastali spremembi ter poskrbeti, da tudi novi odjemalec sklene pogodbo o dobavi toplote oziroma vstopi v obstoječo pogodbo o dobavi toplote, v primeru, da gre za skupno odjemno mesto.

(2) Obvestilo iz prejšnjega odstavka obsega:

a) podatke o dosedanjem odjemalcu oziroma vseh odjemalcih, če je skupno odjemno mesto in o lastniku stavbe oziroma lastnikih delov stavbe, če je skupno odjemno mesto:

– za fizične osebe: ime in priimek, naslov odjemalca in davčno številko;

– za pravne osebe: naziv družbe, sedež družbe, davčno številko ali ID za DDV, matično številko družbe, zakoniti zastopnik družbe;

b) podatke o novem odjemalcu oziroma vseh odjemalcih, če je skupno odjemno mesto in o lastniku stavbe oziroma lastnikih delov stavbe če je skupno odjemno mesto:

– za fizične osebe: ime in priimek, naslov odjemalca in davčno številko;

– za pravne osebe: naziv družbe, sedež družbe, davčno številko ali ID za DDV, matično številko družbe, zakoniti zastopnik družbe;

c) podatke o odjemnem mestu: številka in naslov merilnega mesta;

d) priložene listine kot dokazilo o prenosu lastninske pravice (fotokopijo);

e) podpisano izjavo novega odjemalca na obrazcu distributerja toplote, da vstopa v že sklenjeno pogodbeno razmerje če gre za skupno odjemno mesto;

f) stanje merilne naprave na dan prenosa lastninske pravice.

(3) Po prejemu obvestila, ki vsebuje vse podatke iz prejšnjega odstavka, preide pogodbeno razmerje med dosedanjim odjemalcem in distributerjem toplote na novega odjemalca. Če odjemalec ni sporočil stanja merilne naprave na dan prenosa lastninske pravice, se šteje, da velja obvestilo o spremembi od prvega naslednjega obračunskega obdobja, ko je distributer toplote prejel obvestilo v svojem vložišču.

(4) V primeru nepopolnega obvestila iz drugega odstavka tega člena distributer toplote odjemalca obvesti o manjkajočih podatkih oziroma dokumentih ter ga pozove k dopolnitvi vloge. Do prejema popolnega obvestila je za vse obveznosti iz pogodbe o dobavi toplote zavezan dosedanji odjemalec, ne glede na prenos lastninske pravice.

(5) V primeru univerzalnega pravnega nasledstva vstopi univerzalni pravni naslednik v pravice in obveznosti iz pogodbe o dobavi toplote, sklenjene med dosedanjim odjemalcem in distributerjem toplote. Univerzalni pravni naslednik odjemalca je dolžan takoj po nastanku spremembe obvestiti distributerja toplote o nastali spremembi.

68. člen

(ureditev pogodbenih razmerij z odjemalcem, ki ni lastnik nepremičnine oziroma imetnik soglasja za priključitev)

(1) Imetnik soglasja za priključitev oziroma lastnik nepremičnine lahko distributerju pisno predlaga, da se pogodbeno razmerje uredi z odjemalcem, ki odjema toploto (npr. najemnik, uporabnik) in ki ni imetnik soglasja za priključitev oziroma lastnik nepremičnine.

(2) Pisni predlog odjemalca mora vsebovati:

a) podatke o dosedanjem odjemalcu:

– za fizične osebe: ime in priimek, naslov odjemalca in davčno številko;

– za pravne osebe: naziv družbe, sedež družbe, davčno številko ali ID za DDV, matično številko družbe, zakoniti zastopnik družbe;

(b) podatke o odjemalcu toplote, ki ni lastnik nepremičnine:

– za fizične osebe: ime in priimek, naslov odjemalca in davčno številko;

– za pravne osebe: naziv družbe, sedež družbe, davčno številko ali ID za DDV, matično številko družbe, zakoniti zastopnik družbe;

c) podatke o odjemnem mestu: številka in naslov odjemnega mesta.

(3) Distributer toplote, imetnik soglasja za priključitev oziroma lastnik nepremičnine in odjemalec, ki ni imetnik soglasja za priključitev oziroma lastnik nepremičnine pogodbeno razmerje uredijo s sklenitvijo tripartitnega dodatka k pogodbi o dobavi toplote, ki jo ima imetnik soglasja za priključitev oziroma lastnik nepremičnine sklenjeno z distributerjem toplote.

(4) Distributer toplote ima pravico, da ne privoli v sklenitev dodatka k pogodbi o dobavi toplote iz prejšnjega odstavka, dokler niso izpolnjene vse finančne in druge obveznosti odjemalca na odjemnem mestu, kjer se vrši dobava toplote. Distributer toplote mora o tem dejstvu pisno obvestiti odjemalca ter navesti razlog zavrnitve.

(5) Imetnik soglasja za priključitev oziroma lastnik nepremičnine, ki ima sklenjeno pogodbo o dobavi toplote in odjemalec, ki odjema toploto na podlagi sklenjenega dodatka k pogodbi o dobavi toplote sta solidarno odgovorna, razen v primerih, ko je z drugimi zakoni določena subsidiarna odgovornost.

(6) Dodatek k pogodbi o dobavi toplote prične veljati s prvim naslednjim obračunskim obdobjem, ko je distributer toplote prejel podpisan dodatek k pogodbi o dobavi toplote v svoje vložišče.

(7) Imetnik soglasja za priključitev oziroma lastnik nepremičnine, ki imata sklenjeno pogodbo o dobavi toplote in odjemalec, ki odjema toploto na podlagi sklenjenega dodatka k pogodbi o dobavi toplote se zavezujeta, da bosta distributerja toplote obvestila o vseh spremembah, ki bi vplivale na pogodbeno razmerje o dobavi toplote.

(8) Za dodatek k pogodbi o dobavi toplote se smiselno uporabljajo vse določbe tega akta, ki veljajo za pogodbo o dobavi toplote.

69. člen

(sprememba splošnih pogodbenih pogojev)

(1) O spremembi splošnih pogodbenih pogojev mora distributer toplote obvestiti odjemalca osebno najmanj mesec dni pred njihovo uveljavitvijo, če se sprememba nanaša na pogodbo o dobavi toplote. Obvestilo izvede s prilogo k računu, kjer kratko obvesti odjemalca o spremembi in ga usmeri na distributerjevo spletno stran in sedež distributerja toplote, kjer je objavljena celotna vsebina novih splošnih pogodbenih pogojev.

(2) Če odjemalec zaradi sprememb splošnih pogojev ne želi več odjemati toplote pod spremenjenimi pogoji lahko, razen v primerih, ko odpoved od pogodbe o dobavi toplote v skladu z določbami tega akta ni mogoča, odstopi od pogodbe o dobavi toplote najkasneje v roku 30 dni po začetku veljave sprememb splošnih pogodbenih pogojev. Če distributer ne prejme pisnega

odstopa odjemalca v navedenem roku, se šteje, da je odjemalec pristal na spremembe splošnih pogodbenih pogojev.

2. **Posebna razmerja na skupnih odjemnih mestih**

70. člen

(skupno odjemno mesto)

Skupno odjemno mesto je odjemno mesto v večstanovanjski, poslovni ali stanovanjsko-poslovni stavbi, na katerem se meri poraba toplote za več pravnih oziroma fizičnih oseb skupaj. V tem primeru izvršujejo obveznosti in pravice, ki jih imajo po teh pogojih odjemalci, vse te osebe skupaj in se jih obravnava kot enega odjemalca.

71. člen

(urejanje pogodbenih razmerij na skupnem odjemnem mestu)

(1) Pogodbo o dobavi toplote za skupno odjemno mesto sklene v imenu in za račun odjemalcev, ki se oskrbujejo s toploto iz skupnega odjemnega mesta, upravnik stanovanjske oziroma poslovne stavbe oziroma drug pooblaščenec lastnikov posameznih delov stavb v skladu s pooblastili, ki jih ima pri zastopanju lastnikov posameznih delov.

(2) Če večstanovanjska, poslovna ali stanovanjsko-poslovna stavba s skupnim odjemnim mestom nima upravnika ali pooblaščenca lastnikov posameznih delov stavb, lahko sklepa distributer toplote eno pogodbo o dobavi toplote, ki jo podpišejo vsi odjemalci oziroma pogodbo o dobavi toplote sklepa z vsakim odjemalcem posebej.

(3) Za urejanje pogodbenih razmerij na skupnem odjemnem mestu se smiselno uporabljajo določbe akta, ki ureja sklepanje pogodb o dobavi toplote, razen v kolikor v tem poglavju ni drugače določeno.

(4) Odjemalec, ki odjema toploto iz skupnega odjemnega mesta, vstopi v sklenjeno pogodbo o dobavi toplote za skupno odjemno mesto z Izjavo o vstopu v pogodbo o dobavi toplote.

(5) Odjemalec, ki odjema toploto iz skupnega odjemnega mesta je dolžan najkasneje v 15 dneh po začetku odjemanja toplote ali po njegovem prenehanju sporočiti distributerju naslednje podatke:

a) ime in priimek ali firmo odjemalca:

– za fizične osebe: ime in priimek, naslov odjemalca in davčno številko;

– za pravne osebe: naziv družbe, sedež družbe, davčno številko ali ID za DDV, matično številko družbe, zakoniti zastopnik družbe;

b) naslov in podatke o delu stavbe oziroma o stavbi, v kateri odjema toploto;

c) datum začetka ali prenehanja odjema toplote;

d) priložene listine kot dokazilo o prenosu lastninske pravice (fotokopijo).

(6) Za začetek ali prenehanje odjema toplote se šteje začetek ali prenehanje uporabe dela stavbe oziroma stavbe, v kateri odjema toploto oziroma ko je odjemalec postal lastnik dela stavbe.

(7) Če distributer toplote nima pravilnih podatkov o odjemalcu iz petega odstavka tega člena, neposredno ali s posredovanjem upravnika stavbe pozove osebo, ki uporablja zadevni del stavbe oziroma stavbo, da nemudoma sporoči podatke.

(8) Če odjemalec, ki je postal lastnik dela stavbe, ki je oskrbovan s toploto iz skupnega odjemnega mesta, iz katerega se oskrbuje še več drugih odjemalcev toplote, ne želi vstopiti v obstoječe pogodbeno razmerje namesto prejšnjega lastnika dela stavbe in ne podpiše Izjave o vstopu v pogodbo o dobavi toplote, se šteje, da je pogodbeno razmerje nastalo z dnem, ko je odjemalec postal lastnik oziroma ko je pričel z uporabo dela stavbe oziroma stavbe, v kateri odjema toploto.

72. člen

(razdelilnik stroškov za toploto)

(1) Stroški za toploto so določeni za skupno odjemno mesto, odjemalci na skupnem odjemnem mestu pa so dolžni distributerju toplote posredovati razdelilnik stroškov za toploto, ki vključuje fiksne stroške toplote (obračunska moč in vzdrževanje merilne naprave) in stroške dobavljene toplote, s katerim si v odstotkih razdelijo celotno obveznost plačila stroškov oskrbe s toploto in drugih storitev na skupnem merilnem mestu. Vsota vseh deležev na razdelilniku stroškov mora znašati 100 odstotkov. Razdelilnik stroškov toplote je sestavni del pogodbe o dobavi toplote.

(2) Razdelilnik stroškov dobavljene toplote mora biti izdelan v skladu s pravilnikom, ki ureja način delitve in obračuna stroškov za toploto v stanovanjskih in drugih stavb z več posameznimi deli (v nadaljnjem besedilu: pravilnik) in posredovan v skladu z navodili distributerja toplote.

(3) Razdelilnik stroškov dobavljene toplote se lahko spremeni v skladu s pravilnikom in se upošteva s prvim naslednjim obračunskim obdobjem, ko distributer toplote prejme razdelilnik stroškov v svoje vložišče.

73. člen

(način in odgovornost glede sporočanja razdelilnika stroškov za dobavljeno toploto distributerju toplote)

(1) Merjenje dobave toplote vsakemu posameznemu delu stavbe ni obveznost niti strošek distributerja toplote, če s pogodbo o dobavi toplote ni drugače določeno.

(2) Distributer toplote ni odgovoren za pripravo in pravilnost razdelilnika stroškov za dobavljeno toploto. Distributer toplote ni izvajalec obračuna in izvajalec delitve stroškov dobavljene toplote po pravilniku, razen če je s pogodbo drugače določeno.

(3) Razdelilniki stroškov dobavljene toplote za obračun stroškov dobavljene toplote morajo biti izdelani v skladu s pravilnikom in posredovani v skladu z navodili distributerja in sklenjenim sporazumom o načinu sporočanja mesečnih razdelilnikov stroškov.

(4) Odjemalci morajo določiti pooblaščenca za sporočanje mesečnega razdelilnika stroškov za dobavljeno toploto, ki je lahko tudi upravnik ali izvajalec delitve. Pooblaščenec za sporočanje mesečnega razdelilnika stroškov za dobavljeno toploto in upravnik stanovanjske oziroma poslovne stavbe ali drug pooblaščenec na podlagi pisnega pooblastila lastnikov stavb mora podpisati z distributerjem toplote sporazum o načinu sporočanja mesečnih razdelilnikov stroškov, v katerem se določi način, roki in pogoji sporočanja mesečnih razdelilnikov dobavljene toplote.

(5) Če mesečni razdelilniki stroškov za dobavljeno toploto za obračun toplote niso izdelani in posredovani v roku in na način, kot to določa sporazum o načinu sporočanja mesečnih razdelilnikov stroškov, distributer toplote obračuna stroške toplote po zadnjem prejetem razdelilniku stroškov toplote, ki ga ima na voljo. Reklamacij iz naslova nesporočenih, napačno sporočenih ali nepravočasno sporočenih razdelilnikov stroškov distributer toplote ni dolžan upoštevati.

74. člen

(sporočanje sprememb odjemalca na skupnem odjemnem mestu)

(1) Sprememba posameznega odjemalca na skupnem odjemnem mestu se izvaja po določbah tega akta.

(2) Ob spremembi odjemalca na skupnem merilnem mestu plača dotedanji odjemalec račun do konca obračunskega obdobja, v katerem se je zgodila sprememba.

(3) Ne glede na dejstvo, da se je lastninsko pravna ali statusna sprememba dogodila znotraj obračunskega obdobja, je zavezanec za plačilo stroškov oskrbe s toploto do konca obračunskega obdobja dotedanji odjemalec. Če odjemalec

izrecno zahteva izvedbo izrednega odčitka ter poračun distributerja na dan spremembe odjemalca, distributer toplote zaračuna strošek izrednega obračuna po veljavnem ceniku storitev, hkrati pa lahko zahteva tudi povračilo stroškov, ki so mu nastali s pridobitvijo izrednega odčitka.

75. člen

(odpoved pogodbe o dobavi na skupnem odjemnem mestu)

Odpoved pogodbe o dobavi toplote na skupnem odjemnem mestu velja le, če jo podajo odjemalci tega odjemnega mesta skladno z veljavno zakonodajo, ki ureja razmerja v večstanovanjskih stavbah ter upravljanje večstanovanjskih stavb oziroma stavb z več posameznimi deli. Odpoved lahko poda tudi upravnik stavbe oziroma drug pooblaščenec odjemalcev, v skladu s pooblastili, ki jih ima pri zastopanju lastnikov delov stavb. Z dnem prejema popolne odpovedi začne teči odpovedni rok po pogodbi o dobavi toplote oziroma po tem aktu. Za odpoved po tem členu se smiselno uporabljajo določbe 64. člena tega akta.

3. **Storitev dobave toplote**

76. člen

(čas dobave toplote)

(1) Distributer toplote dobavlja odjemalcu toploto in mu zagotavlja na odjemnem mestu v priključni postaji parametre skladno z določbami tega akta.

(2) Ogrevalna sezona se praviloma prične po 15. septembru, ko je zunanja temperatura ob 21. uri trikrat zaporedoma manj od 12 °C, konča pa se praviloma, ko zunanja temperatura po 15. aprilu preseže ob 21. uri trikrat zaporedoma 12 °C.

(3) V obdobju izven ogrevalne sezone, distributer toplote dobavlja odjemalcu toploto za potrebe ogrevanja tople sanitarne vode, tehnoloških procesov ter hlajenja, če tako določa pogodba o dobavi toplote.

(4) Če odjemalci želijo, da se ogrevalna sezona prične ali konča drugače kot to določa drugi odstavek tega člena, morajo o tem pisno ali z elektronsko pošto obvestiti distributerja toplote, najmanj pet dni pred časom dobave toplote iz drugega odstavka tega člena.

(5) Izjemoma so možne prekinitve dobave toplote le skladno z določbami tega akta oziroma, če je to potrebno iz razlogov na strani odjemalca.

4. **Začetek dobave toplote**

77. člen

(začetek dobave toplote)

(1) Distribucijski sistem je mogoče pričeti uporabljati, ko:

1. je izdano soglasje za priključitev;
2. so izpolnjeni pogoji iz izdanih soglasij;
3. je sklenjena pogodba o priključitvi;
4. je priključitev pravilno izvedena;
5. je sklenjena pogodba o dobavi toplote;
6. so izvedeni pregledi in preizkusi in so o tem izdana poročila;
7. lastnik nepremičnine ali imetnik soglasja za priključitev predloži uporabno dovoljenje za stavbo ali za toplotne naprave, če je bilo izdano gradbeno dovoljenje;
8. so poravnane finančne obveznosti bodočega odjemalca toplote do distributerja toplote;
9. je podpisan zapisnik o nastavitvi toplotne postaje.

(2) Odjemalec in distributer toplote z zapisnikom določita dejanski začetek dobave toplote. Zapisnik mora med drugim vsebovati obračunsko moč, začetno stanje merilnih naprav in datum začetka dobave. Lastnik nepremičnine ali imetnik soglasja lahko zaprosi za začetek dobave toplote pred pridobitvijo uporabnega dovoljenja na osnovi predložene odločbe o poskusnem obratovanju.

(3) Distributer toplote dobavlja odjemalcu toploto praviloma neprekinjeno. Prekinitve so možne v primerih, določenih s tem aktom in skladno z določbami pogodbe o dobavi toplote.

5. **Ugotavljanje dobavljenih količin toplote**

78. člen

(ugotavljanje dobavljenih količin toplote)

(1) Količina dobavljene toplote se ugotovi na podlagi odčitka merilne naprave, nameščene na merilnem mestu v priključni postaji.

(2) Količina dobavljene toplote se meri neposredno s toplotnim števcem in je izražena v MWh.

(3) Pri ugotavljanju količine dobavljene toplote se ne upoštevajo merilne naprave, ki so namenjene za interno razdelitev porabljene toplote.

(4) Količino dobavljene toplote ugotavlja distributer toplote.

(5) Merilne naprave odčitava pooblaščena oseba distributerja toplote ali po predhodnem dogovoru z distributerjem toplote odjemalec sam ali se odčitavajo z napravo, ki omogoča daljinski prenos podatkov.

(6) Šteje se, da odjemalec prevzame toploto na odjemnem mestu v enaki kakovosti, kot je bila predana, in v količini, kot je bila izmerjena na odjemnem mestu.

(7) Če odjemalec ne soglaša s kakovostjo ali količino toplote, prevzete na odjemnem mestu, je dokazno breme na strani odjemalca.

(8) Distributer toplote posreduje podatke meritev, pridobljenih iz merilne naprave, le odjemalcu oziroma njegovemu pooblaščencu. V primeru zahtev po pridobitvi podatkov tretje osebe, mora tretja oseba distributerju posredovati pooblastilo odjemalca oziroma njegovega pooblaščenca o možnosti pridobitve tovrstnih podatkov v njegovem imenu.

79. člen

(merilne naprave)

(1) Merilne naprave so v lasti odjemalca.

(2) Merilne naprave namešča na merilno mesto v priključni postaji distributer toplote.

(3) Merilne naprave, ki merijo odjem toplote, so merilniki za vročo vodo (toplotni števci) s pripadajočimi tipali in računsko enoto.

(4) Merilne ali delilne naprave, ki so nameščene v hišni postaji ali na internih napravah odjemalca, služijo le za interno razdelitev stroškov toplote, ki je izmerjena z merilno napravo na merilnem mestu v priključni postaji.

80. člen

(ustreznost merilnih naprav)

Tip, velikost in mesto namestitve merilne naprave določi projektant v skladu s pogoji distributerja toplote. Vse merilne naprave morajo imeti veljavno overitveno oznako v skladu z zakonom, ki ureja meroslovje. Po namestitvi merilne naprave se na napravo in njene sestavne dele namestijo pečati, ki onemogočajo njeno demontažo brez poškodbe.

81. člen

(kontrola merilne naprave)

Merilne naprave pregleduje, vzdržuje ter izvaja menjave distributer toplote.

82. člen

(redni pregledi in zamenjava merilne naprave)

(1) Redne preglede merilne naprave in njihovo zamenjavo v zakonitem roku izvaja distributer toplote v skladu z zakonodajo, ki ureja meroslovje.

(2) Če je pri odjemalcu zaradi namestitve ali odstranitve internih toplotnih naprav ali drugih razlogov na strani odjemal-

ca, potrebno zamenjati merilno napravo z novo drugih dimenzij ali karakteristik, nosi stroške nabave in vgradnje nove merilne naprave ter ostale stroške predelave napeljave odjemalec.

(3) Distributer toplote in odjemalec imata poleg rednih pregledov vedno pravico kontrolirati točnost merilne naprave. Če se pri pregledu ugotovi, da točnost merilne naprave presega vrednost predpisanega največjega dopustnega merilnega pogreška, plača stroške pregleda distributer toplote, v nasprotnem primeru pa odjemalec.

83. člen

(okvara merilnih naprav)

(1) V primeru okvare merilnih naprav, poškodbe ali motnje v delovanju merilne naprave, mora odjemalec o tem takoj obvestiti distributerja toplote. Distributer toplote je dolžan navedene napake odpraviti takoj, ko je glede na naravo napake mogoče.

(2) Če se ugotovi, da je odgovornost za okvaro, poškodbo ali motnjo v delovanju merilne naprave na strani odjemalca, bremenijo stroški popravila ali zamenjave merilne naprave odjemalca, v nasprotnem primeru pa distributerja toplote.

84. člen

(način izvajanja meritev)

(1) Distributer toplote zagotavlja merjenje količin toplote v okviru in pod pogoji, kot je določeno v soglasju za priključitev in s pogodbo o dobavi toplote. Odjem mora biti znotraj delovnega območja merilne naprave, ki je bil določen na osnovi zahteve k priključitvi.

(2) Če je odjem toplote izven delovnega območja merilne naprave, distributer toplote ne odgovarja za predpisano natančnost merjenja. V tem primeru je odjemalec dolžan plačati odmerjene količine toplote ne glede na možne merske napake.

(3) Če je odjem toplote večkrat zaporedoma izven pogodbenih okvirov, mora odjemalec na zahtevo distributerja toplote nemudoma podati vlogo za spremembo soglasja za priključitev.

85. člen

(naprave za daljinski prenos podatkov)

(1) Naprave, ki v toplotni postaji omogočajo daljinski prenos podatkov za potrebe obračuna in učinkovito delovanje toplotne postaje nameščа, premešča in vzdržuje distributer toplote na stroške odjemalca. Distributer toplote tudi predpiše zahtevane lastnosti naprav s funkcijo daljinskega prenosa podatkov.

(2) Odjemalci, ki imajo nameščene naprave, ki omogočajo daljinski prenos podatkov, morajo distributerju toplote, če je to tehnično možno, brezplačno dati na voljo kabelsko povezavo ali možnost napeljave take povezave do ustreznega komunikacijskega omrežja.

(3) Odjemalci, pri katerih so nameščene merilne naprave in naprave, ki omogočajo daljinski prenos podatkov, ki za svoje delovanje potrebujejo električno energijo, morajo distributerju toplote brezplačno omogočiti priklop na električno omrežje.

6. **Merjenje količin toplote**

86. člen

(obveznost distributerja za zagotavljanje merilnih podatkov)

Distributer toplote je odgovoren za zagotavljanje merilnih podatkov za obračun prevzetih in dobavljenih količin toplote.

87. člen

(odčitovalno obdobje)

(1) Redno odčitovalno obdobje je časovni interval, v katerem distributer toplote izvaja redna odčitavanje merilnih naprav in je enako obračunskemu obdobju.

(2) Redno odčitovalno obdobje je mesečno.

88. člen

(obveznost odjemalca glede zagotavljanja meritev)

(1) Pri izvajanju aktivnosti iz 85. in 86. člena tega akta mora odjemalec distributerju toplote omogočiti neoviran dostop do vseh merilnih naprav. Odjemalec mora poskrbeti, da so merilne naprave vedno dostopne. Odjemalec mora zavarovati merilne naprave pred poškodbami overitvenih oznak merilnih naprav, poškodbo pečatov (npr. za računsko enoto, temperaturna tipala dovoda, temperaturna tipala povratka), drugimi poškodbami in jih zavarovati pred zmrzaljo.

(2) Če distributer toplote zaradi odsotnosti odjemalca ali zaradi drugih razlogov na strani odjemalca ni mogel odčitati merilne naprave, je odjemalec dolžan na osnovi obvestila distributerja toplote javiti pravilen odčitek v roku in na način, ki ga določi distributer toplote.

89. člen

(določanje količin dobavljene toplote brez odčitka)

Za obračunsko obdobje, za katerega niso bile odčitane merilne naprave zaradi odsotnosti odjemalca ali drugih razlogov na strani odjemalca (npr. onemogočanje dostopa do merilne naprave), distributer toplote zaračuna toploto na osnovi ocenjene porabe v obračunskem obdobju, upoštevajoč preteklo porabo in dejanski temperaturni primanjkljaj v obračunskem obdobju.

90. člen

(določanje količin dobavljene toplote v primeru okvare merilne naprave, ki je nastala brez krivde odjemalca)

(1) Če se ugotovi, da so zaradi okvare merilne naprave, ki je nastala brez krivde odjemalca, količine predane toplote nepravilno registrirane oziroma nepravilno merjene, se na podlagi dokumentiranih podatkov izmerjene količine toplote sporazumno popravijo za čas od zadnje kontrole merilne naprave do ugotovitve nepravilnosti, vendar za največ 12 mesecev od dneva, ko so bile nepravilnosti ugotovljene. Pri tem je potrebno upoštevati vse okoliščine, v katerih je odjemalec prejemal toploto v času, ko je merilna naprava nepravilno merila oziroma registrirala količine predane toplote.

(2) Če ne pride do sporazumnega popravka izmerjenih količin, se popravek izvrši tako, da se predane količine toplote za obračunsko obdobje, v katerem merilne naprave niso pravilno merile oziroma registrirale teh količin, določi na osnovi srednjih vrednosti predanih količin, v obdobju pred in po nastanku okvare, z upoštevanjem dinamike dobave toplote oziroma temperaturnega primanjkljaja.

91. člen

(izračun količin dobavljene toplote v primeru okvare merilne naprave)

(1) Za obdobje, ko je merilna naprava pokvarjena, se določi dobavljena količina na podlagi porabe v primerljivem obračunskem obdobju, ko je merilna naprava še pravilno delovala, z upoštevanjem vseh okoliščin, ki vplivajo na odjem toplote.

(2) Primerljivo obračunsko obdobje določi distributer toplote. Za stavbe, za katere ni mogoče določiti primerljivega obračunskega obdobja (nove stavbe), se uporabi podatke iz primerljive druge stavbe.

(3) Dobavljena količina toplote, ki je odvisna od zunanje temperature, se za obračunsko obdobje, ko je bila merilna naprava pokvarjena, določi na naslednji način:

$$Q = Qh \times K \times Y$$

pri tem oznake pomenijo:

Q ... dobavljena količina toplote (MWh);

Qh ... obračunsko (priključno) moč toplotnih naprav za ogrevanje in klimatizacijo prostorov (MW);

K ... število ur obratovanja odjemalčevih toplotnih naprav z obračunsko (priključno) močjo v obračunskem obdobju;

Y ... faktor odjema toplote. Na podlagi izračunov porab v preteklih sezonah je faktor odjema za redni odjem 0,65;

$$K = \frac{24 \times Z \times (tn - tz\ sr)}{tnp - tzmin}$$

pri tem oznake pomenijo:

Z ... število ogrevalnih dni;

tn ... srednja projektna ali predpisana temperatura prostorov;

tnp ... srednja projektna notranja temperatura prostorov;

tz sr ... srednja zunanja temperatura v obračunskem obdobju;

tz min ... –7 °C, računska minimalna zunanja temperatura.

92. člen

(neupravičen odjem)

(1) Za neupravičen odjem toplote se šteje:

1. odjem toplote, ki ni merjen z merilno napravo za ugotavljanje količin dobavljene toplote;

2. odjem toplote, merjen z merilno napravo, ki ni overjena pri akreditiranem kontrolnem organu;

3. odjem toplote, merjen z merilno napravo, ki je namerno poškodovana;

4. odjem toplote, merjen z merilno napravo, kjer so nepooblaščeno odstranjeni oziroma poškodovani pečati merilne naprave oziroma njeni sestavni deli;

5. odjem toplote, merjen z merilno napravo, katere overitev pri akreditiranem kontrolnem organu je potekla, zamenjava merilne naprave pa ni mogoča iz razlogov na strani odjemalca;

6. odjem toplote, izveden z nedovoljenim posegom v distribucijski sistem;

7. odjem toplote, ki ga izvaja odjemalec s tem, da je priključil svoje interne toplotne naprave na distribucijski sistem brez soglasja distributerja toplote.

(2) Dokazno breme upravičenega odjema je na strani osebe, za katero obstaja utemeljen sum, da izvaja neupravičen odjem toplote.

(3) Če trajanje neupravičenega odjema ni mogoče ugotoviti, se neupravičen odjem toplote obračuna od zadnjega odčitka merilne naprave s strani distributerja toplote. V primeru, da zadnjega odčitka merilne naprave ni bilo mogoče pridobiti, je dokazno breme o trajanju neupravičenega odjema na strani osebe, ki izvaja neupravičen odjem toplote.

(4) Če ni mogoče ugotoviti količin neupravičeno odvzete toplote, se količina toplote določi v skladu z 91. členom tega akta, pri čemer se uporabi podatke iz primerljivega obračunskega obdobja oziroma iz primerljive druge stavbe, z upoštevanjem najvišjega faktorja odjema toplote (Y=1).

(5) Vsak neupravičen odjem toplote, odstranitev oziroma poškodovanje pečata merilne naprave oziroma njenih sestavnih delov se praviloma prijavi organom pregona in energetskemu inšpektorju.

93. člen

(priključitev internih toplotnih naprav brez vednosti distributerja toplote na sistem ogrevanja v stavbi, ki je že priključena na distribucijski sistem)

(1) Če odjemalec priključi svoje interne toplotne naprave brez vednosti distributerja toplote na sistem ogrevanja v stavbi, ki je že priključena na distribucijski sistem, lahko distributer toplote sam sestavi zapisnik z datumom, ko je bil tak poseg tehnično mogoč ali dejansko ugotovljen. Če distributer ne razpolaga s podatki o obračunski moči takega odjemalca, le tega predhodno pozove k pridobitvi soglasja za priključitev.

(2) Distributer toplote v takem primeru odjemalcu obračuna novo obračunsko moč, ostale odjemalce na istem odjemnem mestu pa obvesti preko pooblaščenca o dodatni priključitvi in povečanju obračunske toplotne moči zaradi ureditve razdelilnika stroškov in spremembe pogodbenega razmerja. Če distributer toplote ne prejme novega razdelilnika ima pravico, da razdeli stroške skladno s kriteriji, ki so veljali za razdelitev stroškov pred povečanjem obračunske moči na račun dodatnega priklopa.

7. **Nujna oskrba gospodinjskih odjemalcev**

94. člen

(nujna oskrba gospodinjskih odjemalcev)

(1) Distributer toplote v primeru predvidenega odklopa distribucije toplote zaradi neporavnanih pogodbenih obveznosti obvesti gospodinjskega odjemalca o datumu predvidenega odklopa, možnosti nujne oskrbe, o dokazilih, ki jih mora predložiti, ter rokih za predložitev dokazil.

(2) Nujna oskrba je ukrep, ki preloži odklop gospodinjskega odjemalca in je namenjena samo skrajnim primerom ogrožanja življenja in zdravja gospodinjskega odjemalca, ki si zaradi svojih premoženjskih razmer, dohodkov in drugih socialnih okoliščin ne more zagotoviti drugega vira energije za ogrevanje, ki bi mu povzročil enake ali manjše stroške za najnujnejšo ogrevanje stanovanjskih prostorov.

(3) Do nujne oskrbe so upravičeni gospodinjski odjemalci iz prejšnjega odstavka izključno v primeru, da bi bilo v primeru odklopa ogroženo življenje in zdravje gospodinjskega odjemalca in oseb, ki z odjemalcem prebivajo v skupnem gospodinjstvu.

(4) Gospodinjski odjemalec, ki je prejel obvestilo distributerja toplote o odklopu zaradi neporavnanih pogodbenih obveznosti in želi uveljaviti pravico do nujne oskrbe na podlagi prvega odstavka 296. člena EZ-1, mora v roku osmih dni od prejema obvestila o odklopu podati distributerju toplote vlogo za priznanje te pravice in predložiti ustrezna dokazila. Obrazec vloge za uveljavitev pravice do nujne oskrbe je odjemalcem dostopen na spletni strani distributerja toplote.

(5) Distributer toplote pri presoji upravičenosti do nujne oskrbe najprej ugotavlja, ali gospodinjski odjemalec izpolnjuje kriterije iz drugega odstavka tega člena, nato pa, ali obstajajo okoliščine, zaradi katerih bi bilo v primeru odklopa ogroženo življenje ali zdravje gospodinjskega odjemalca oziroma oseb, ki z njim prebivajo v skupnem gospodinjstvu, ki se ugotavljajo na podlagi izpolnjevanja enega izmed naslednjih dveh pogojev:

– ali glede na letni čas in temperaturne razmere ter vrsto stavbe, v kateri gospodinjski odjemalec prebiva, odklop distribucije toplote ogroža življenje in zdravje tega odjemalca ter oseb, ki z njim prebivajo, zaradi neobstoja možnosti uporabe drugega vira ogrevanja z enakimi ali nižjimi stroški;

– ali bi bilo v primeru odklopa distribucije toplote ogroženo zdravstveno stanje gospodinjskega odjemalca oziroma oseb, ki z njim prebivajo v skupnem gospodinjstvu.

(6) Do nujne oskrbe glede na letni čas in temperaturne razmere so gospodinjski odjemalci lahko upravičeni le v obdobju ogrevalne sezone.

(7) Do nujne oskrbe v obdobju ogrevalne sezone niso upravičeni gospodinjski odjemalci, ki prebivajo v stavbah, v katerih je vsaj v enem bivalnem prostoru odjemalca omogočeno ogrevanje s trdimi gorivi ali drugim virom ogrevanja.

(8) Distributer toplote kot ustrezno dokazilo za izpolnjen pogoj, da gre za gospodinjskega odjemalca iz drugega odstavka tega člena, upošteva potrdilo Centra za socialno delo, iz katerega je razvidno, da je odjemalec vložil vlogo za dodelitev redne denarne socialne pomoči že pred prejemom obvestila o odklopu.

(9) Distributer toplote v postopku ugotavljanja upravičenosti do nujne oskrbe zaradi letnega časa in temperaturnih razmer zahteva potrdilo oziroma zapisnik o rednem letnem pregledu kurilnih naprav pristojne dimnikarske službe, iz kate-

rega je nedvoumno razvidno, da ni vsaj v enem prostoru možno ogrevanje na trda ali druga goriva in izjavo odjemalca, da v nobenem prostoru ni vgrajena kurilna naprava za ogrevanje na trda ali druga goriva ali druga ogrevalna naprava. Dokazilo ne sme biti starejše od enega leta.

(10) Upravičenost do nujne oskrbe zaradi zdravstvenega stanja distributer toplote presoja na podlagi dokazila, iz katerega izhaja, da bi bilo v primeru odklopa ogroženo življenje in zdravje gospodinjskega odjemalca oziroma oseb, ki z njim prebivajo v skupnem gospodinjstvu.

(11) Distributer toplote v postopku ugotavljanja upravičenosti do nujne oskrbe zaradi zdravstvenega stanja upošteva potrdilo osebnega zdravnika, da gospodinjski odjemalec za ohranjanje življenja in zdravja nujno potrebuje distribucijo toplote z namenom zagotavljanja ustreznih bivalnih razmer. Potrdilo mora biti izdano posebej za namen ugotavljanja upravičenosti do nujne oskrbe in mora natančno opredeliti obdobje, v katerem bi odklop ogrožal življenje in zdravje gospodinjskega odjemalca.

(12) Če distributer toplote presodi, da je gospodinjski odjemalec upravičen do nujne oskrbe, o tem pisno obvesti odjemalca. Obvestilu, ki je namenjeno odjemalcu priloži seznam nasvetov za varčevanje z energijo, ki lahko pripomorejo k znižanju porabe energije oziroma stroškov ogrevanja. Distributer toplote sme pri izvajanju nujne oskrbe omejiti odjem toplote gospodinjskemu odjemalcu do količine, ki je nujno potrebna, da ne pride do ogrožanja življenja in zdravja tega odjemalca ter oseb, ki z njim prebivajo.

(13) Gospodinjski odjemalec je upravičen do nujne oskrbe za čas od predvidenega odklopa, kot izhaja iz obvestila iz prvega odstavka tega člena in dokler obstajajo okoliščine, ki povzročajo ogrožanje življenja in zdravja tega odjemalca ter oseb, ki z njim prebivajo, vendar najdlje do dokončne odločbe Centra za socialno delo glede dodelitve redne denarne socialne pomoči. Za ta čas se odklop gospodinjskega odjemalca preloži.

(14) Če distributer toplote presodi, da niso izpolnjeni pogoji za nujno oskrbo, o tem nemudoma pisno obvesti gospodinjskega odjemalca in nadaljuje s postopkom odklopa.

8. **Obveščanje odjemalcev**

95. člen

(kontaktna točka za odjemalce)

(1) Distributer mora odjemalcem zagotoviti potrebne informacije glede njihovih pravic, veljavnih predpisov in metod za reševanje sporov, ki so jim na voljo v primeru spora z distributerjem toplote na spletni strani distributerja toplote in v kontaktni točki, ki se nahaja na sedežu distributerja toplote.

(2) V kontaktni točki distributer toplote zagotovi najmanj informacije o:

– načinih reševanja sporov;

– veljavnih cenah toplote;

– splošno veljavnih pogojih v zvezi z dostopom do teh storitev in v zvezi njihovo uporabo;

– načinu pridobitve podatkov o njihovi porabi;

– pravicah do oskrbe s toploto določene kakovosti po razumni ceni v skladu predpisi in splošnimi akti.

96. člen

(obveščanje odjemalcev)

(1) Distributer toplote odjemalcem toplote dvakrat letno poda informacije o obračunu toplote, ki vključujejo:

– veljavne dejanske cene;

– dejansko porabo energije in dejanske stroške v obračunskem obdobju;

– primerjave porabe energije odjemalca s porabo energije v istem obdobju prejšnjega leta;

– primerjave s povprečnim normaliziranim ali referenčnim porabnikom energije iz iste porabniške kategorije vedno, kadar je to mogoče in koristno.

(2) Distributer toplote odjemalcem toplote posreduje podatke o pravnih in fizičnih osebah, ki nudijo informacije o učinkoviti rabi energije, vključno z naslovi spletnih strani, na katerih je mogoče dobiti informacije o razpoložljivih ukrepih za izboljšanje energetske učinkovitosti.

(3) Ne glede na prvi odstavek mora distributer toplote odjemalcem podati informacije o obračunu toplote najmanj štirikrat letno:

– na zahtevo odjemalca ali

– če je odjemalec izbral možnost elektronskega prejemanja obračuna.

(4) Distributer toplote daje odjemalcem podatke o obračunu toplote in informacije o njih ter dostop do informacij o njihovi porabi brezplačno.

9. **Kakovost toplote**

97. člen

(kakovost toplote)

(1) Kakovost dobavljene toplote se ugotavlja na odjemnem mestu odjemalca.

(2)Dobavljena toplota iz distribucijskega sistema je ustrezne kakovosti, če je diferenčni tlak na odjemnem mestu, za vročevodno in toplovodno omrežje daljinskega ogrevanja, minimalno 1,0 bar. Temperatura dovoda na odjemnem mestu se zagotavlja v odvisnosti od zunanje temperature, kot je razvidno iz Diagrama poteka temperatur ogrevne vode v dovodnem in povratnem vodu na odjemnem mestu v odvisnosti od zunanjih temperatur, ki je kot Priloga 1 sestavni del tega akta.

(3) Distributer toplote odgovarja za kakovost dobavljene toplote skladno s tem aktom, pogodbo o dobavi toplote in zapisnikom, pod pogojem, da so odjemalčeve toplotne naprave zgrajene in obratujejo skladno s projektno dokumentacijo in da so obratovalno sposobne.

(4) Če odjemalec oporeka kakovosti toplote, mora distributer toplote ali njegov pooblaščenec opraviti meritve in rezultate meritev posredovati odjemalcu skupaj z izjavo o kakovosti toplote. Distributer toplote v osmih dneh po obvestilu odjemalca začne postopek preverjanja kakovosti toplote in odjemalca v osmih dneh po končanih meritvah obvesti o svojih ugotovitvah. Če distributer toplote izda izjavo o skladnosti kakovosti toplote, nosi stroške meritev odjemalec.

(5) Če se odjemalec z izsledki meritev o kakovosti toplote ne strinja, lahko opravi meritve na lastne stroške. Uporabljene merilne naprave in metodologija merjenja morajo ustrezati stanju tehnike in morajo biti skladne z določbami predpisov, ki urejajo akreditacijo in predpisov, ki urejajo ugotavljanje skladnosti in področje meroslovja.

(6) Distributer toplote mora v osmih dneh preizkusiti ugotovitve odjemalca glede kakovosti toplote in o svojih ugotovitvah obvestiti odjemalca v osmih dneh po izvedbi meritev.

(7) Če odjemalec dokaže odstopanja, višino nadomestila, način in rok plačila nadomestila za posamezno vrsto kršitve določita distributer toplote in odjemalec sporazumno. Nadomestilo mora biti sorazmerno glede na višino nastale škode, težo kršitve in stopnjo odgovornosti distributerja toplote.

(8) Ne glede na plačilo nadomestila iz prejšnjega odstavka, lahko odjemalec od distributerja toplote po splošnih pravilih obligacijskega prava zahteva povrnitev škode, če škoda presega izplačano nadomestilo.

10. **Obračun, način plačil, postopek opominjanja in reševanje reklamacij**

98. člen

(obračunsko obdobje)

(1) Obračunsko obdobje je časovni interval, na katerega se nanaša obračun.

(2) Redno obračunsko obdobje stroškov dobavljene toplote je mesečno.

99. člen

(obračun toplote)

(1) Stroški dobavljene toplote se obračunavajo glede na:
– razvrstitev odjemalca v ustrezno tarifno skupino;
– obračunsko moč;
– dobavljeno količino toplote.

(2) Obračun toplote se izvede glede na dejanske odčitke merilne naprave.

100. člen

(zaračunavanje storitev dobavljene toplote)

(1) Distributer toplote zaračunava storitve dobave toplote in druge obveznosti, v skladu s predpisi, ki urejajo dejavnost distribucije toplote ter pogodbo o dobavi toplote za vsako odjemno mesto posebej. Na skupnih odjemnih mestih vsak etažni lastnik prejme svoj račun v skladu z razdelilnikom stroškov, če pogoje za to zagotovijo odjemalci skupnega odjemnega mesta.

(2) Perioda izstavljanja računov je mesečna.

(3) Z obračunom obračunske moči in dobavljenih količin toplote je krita storitev distribucije toplote na odjemno mesto.

(4) Ostale storitve, ki jih distributer toplote zaračunava, vendar v tarifnem sistemu za distribucijo toplote niso zajete, obračuna distributer toplote po ceniku, ki ga objavi na spletni strani in sedežu podjetja ali pa so navedene v posebni pogodbi o izvajanju storitev.

101. člen

(postopek določanja obračunske moči)

(1) Distributer toplote na osnovi vloge odjemalca v postopku izdaje soglasja za priključitev na distribucijski sistem določi priključno moč za posamezne namene rabe toplote:
– ogrevanje prostorov (OGP);
– priprava sanitarne tople vode (STV).

(2) Priključno moč distributer toplote določi na osnovi nazivne moči internih toplotnih naprav, določene s projektno dokumentacijo strojnih instalacij in strojne opreme internih toplotnih naprav, ki jo korigira v skladu z določbami tega akta in določbami tehničnih zahtev distributerja toplote o priključitvi stavb na distribucijski sistem.

(3) Če je treba zaradi spremenjene priključne moči, ki je nastala zaradi spremembe namembnosti stavbe, dozidave ali nadzidave dimenzijsko povečati priključek ali vhodna ventila V1 in V2, povečati oziroma zamenjati elemente toplotne postaje, mora odjemalec pridobiti novo soglasje za priključitev, po postopku navedenem v tem aktu in priložiti zahtevano dokumentacijo.

(4) Če je potreba po spremembi priključne moči nastala zaradi izvedbe ukrepov toplotne zaščite stavbe, spremembe namembnosti dela stavbe, ukinitve in posodobitve internih toplotnih naprav, ki ne pogojujejo povečave oziroma fizične predelave priključnega voda ali toplotne postaje, odjemalec poda vlogo za spremembo obračunske moči kateri priloži projektno dokumentacijo, ki dokazuje izvedene spremembe, ki imajo za posledico spremembo priključne moči.

(5) Distributer toplote na osnovi vloge odjemalca v postopku sklepanja pogodbe o dobavi toplote določi obračunsko moč. Obračunska moč je lahko enaka ali manjša od priključne moči po izdanem soglasju za priključitev in se potrdi z zapisnikom o nastavljeni obračunski moči ob nastavitvi v toplotni postaji s strani pooblaščene osebe distributerja toplote.

(6) V primeru skupnega odjemnega mesta distributer toplote, na osnovi priključne moči po izdanem soglasju za priključitev in s strani odjemalcev predloženega razdelilnika stroškov dobavljene toplote, določi obračunsko moč posameznega odjemalca, v skladu s pripadajočimi deleži ogrevalne površine. Seštevek obračunskih moči posameznih odjemalcev mora biti enak priključni moči po izdanem soglasju za priključitev.

(7) Obračunska moč je lahko manjša od priključne moči kadar posamezni deli stavbe in njihove interne toplotne naprave niso zgrajeni v celotnem obsegu po predloženi dokumentaciji ob izdaji soglasja za priključitev ali pa je na obstoječi zgradbi izvedena energetska sanacija ali druge spremembe, ki imajo za posledico spremembo priključne moči.

102. člen

(rok in način plačila)

(1) Terjatev distributerja toplote do odjemalca nastane 20. v mesecu za zaračunane storitve preteklega meseca. Navedeno velja za odjemalce – gospodarske subjekte in fizične osebe. Kadar je odjemalec javni organ, velja v skladu z zakonom, ki ureja preprečevanje zamud pri plačilih, valutni rok 30 dni od prejema računa. Navedeni valutni roki veljajo, če s pogodbo o dobavi toplote ali predpisi ni drugače določeno.

(2) Če odjemalec ne plača računa pravočasno, distributer toplote odjemalca pozove k izpolnitvi obveznosti s pisnim opominom, ki za gospodinjske odjemalce ne sme biti krajši od 15 dni. Če odjemalec ne plača računa po preteku roka, določenega v opominu, distributer odjemalca obvesti o predvidenem odklopu. Rok od prejema obvestila o odklopu do dejanskega odklopa ne sme biti krajši od 15 dni.

(3) Za nepravočasna plačila distributer toplote zaračunava zamudne obresti.

103. člen

(zavarovanje plačil)

Distributer toplote lahko v času trajanja pogodbe o dobavi toplote zahteva od poslovnega odjemalca ali industrijskega odjemalca ustrezno zavarovanje za plačilo obveznosti (npr. bančno garancijo, unovčljivo na prvi poziv, menico, predplačilo), pri čemer lahko znesek zavarovanja znaša največ povprečni znesek dvomesečnega računa.

104. člen

(reklamacija)

(1) Odjemalec lahko pri distributerju toplote reklamira:
– količino in kvaliteto dobavljene toplote v priključni postaji;
– nepravilno delovanje merilnikov toplote;
– zastoje ter okvare pri dobavi toplote;
– obračun dobavljene toplote;
– druge storitve.

(2) Odjemalec lahko reklamacijo pošlje pisno ali po elektronski pošti oziroma poda ustno na zapisnik pri distributerju toplote.

(3) Na skupnih odjemnih mestih lahko reklamacijo poda le pooblaščenec odjemalcev v imenu lastnikov nepremičnin.

(4) V primeru reklamacije računa za obračun toplote je odjemalec dolžan poravnati nesporni del v pogodbenem roku, za sporni del pa mora podati pisno reklamacijo najkasneje v roku osmih dni od prejema računa.

(5) Distributer toplote je dolžan odjemalcu pisno odgovoriti najkasneje v roku osmih delovnih dni od prejema reklamacije na zadnji distributerju toplote posredovani naslov.

105. člen

(način reševanja reklamacij)

(1) Distributer toplote mora odjemalca pisno obvestiti o svojem stališču do prejete reklamacije in njegovih že sprejetih ukrepih in predlogih za ustrezno rešitev reklamacije.

(2) Če je na osnovi reklamacije ugotovljena napaka po krivdi distributerja toplote v zvezi s kakovostjo dobavljene toplote v priključni postaji in se je ne da odpraviti v najkrajšem času (do 24 ur), mora distributer toplote posredovati odjemalcu ali pooblaščencu odjemalcev pisni odgovor o rešitvi reklamacije v najkrajšem času, najkasneje pa v treh delovnih dneh od prejema reklamacije.

(3) Upravičene reklamacije upošteva distributer toplote pri obračunu toplote sorazmerno s časom njihovega trajanja in upoštevaje okoliščine v času motenj pri dobavi toplote.

VI. TARIFNI SISTEM IN TARIFNI ELEMENTI ZA DOBAVO TOPLOTE

1. **Tarifni elementi in tarifne postavke**

106. člen

(tarifni elementi in tarifne postavke)

(1) Tarifna elementa, za katera distributer toplote določi tarifne postavke na način in pod pogoji, določenimi s tem aktom, sta obračunska moč in dobavljena količina toplote.

(2) Tarifne postavke za posamezne tarifne elemente so:

– fiksni del tarife za toploto (TP_F), ki predstavlja ceno za enoto obračunske moči v EUR/MW/leto;

– variabilni del tarife za toploto (TP_V), ki predstavlja ceno za enoto dobavljene količine toplote v EUR/MWh.

(3) Fiksni in variabilni del tarifnih postavk toplote za namen ogrevanja prostorov, pripravo sanitarne tople vode in uporabo v tehnoloških procesih, distributer toplote oblikuje in določi v skladu s tarifnim sistemom, opredeljenim v tem aktu, in aktom, ki ureja metodologijo za oblikovanje cene toplote za daljinsko ogrevanje.

2. **Tarifni sistem toplote za namen ogrevanja prostorov in pripravo sanitarne tople vode**

107. člen

(tarifni sistem toplote za namen ogrevanja prostorov)

Distributer toplote razvrsti odjemalca, ki uporablja toploto za namen ogrevanja prostorov, glede na vrsto odjemalca in njegovo obračunsko moč (P_{OBR}) v posamezne tarifne skupine naslednjega tarifnega sistema:

Tarifna skupina (TS_{OGP})		Ogrevni medij	Tarifna postavka (TP)	
			Variabilni del cene Toplota (TP_V)	Fiksni del cene Obračunska moč (TP_F)
OGP_{01}	**Gospodinjski odjem**	Vroča voda	[EUR/MWh]	[EUR/MW/leto]
1. podskupina	$0 < P_{OBR} \leq 0{,}050$ MW			
2. podskupina	$0{,}050 < P_{OBR} \leq 0{,}300$ MW			
3. podskupina	$P_{OBR} > 0{,}300$ MW			
OGP_{02}	**Industrijski odjem**	Vroča voda	[EUR/MWh]	[EUR/MW/leto]
1. podskupina	$0 < P_{OBR} \leq 0{,}050$ MW			
2. podskupina	$0{,}050 < P_{OBR} \leq 0{,}300$ MW			
3. podskupina	$P_{OBR} > 0{,}300$ MW			
OGP_{03}	**Poslovni in ostali odjem**	Vroča voda	[EUR/MWh]	[EUR/MW/leto]
1. podskupina	$0 < P_{OBR} \leq 0{,}050$ MW			
2. podskupina	$0{,}050 < P_{OBR} \leq 0{,}300$ MW			
3. podskupina	$P_{OBR} > 0{,}300$ MW			

108. člen

(tarifni sistem toplote za namen priprave sanitarne tople vode)

(1) Distributer toplote razvrsti odjemalce, ki uporabljajo toploto za namen priprave sanitarne tople vode, glede na vrsto odjemalca in njegovo obračunsko moč (P_{OBR}) v posamezne tarifne skupine naslednjega tarifnega sistema:

Tarifna skupina (TS_{STV})		Ogrevni medij	Tarifna postavka (TP)	
			Variabilni del cene Toplota (TP_V)	Fiksni del cene Obračunska moč (TP_F)
STV_{01}	**Gospodinjski odjem**	Vroča voda	[EUR/MWh]	[EUR/MW/leto]
1. podskupina	$0 < P_{OBR} \leq 0{,}050$ MW			
2. podskupina	$0{,}050 < P_{OBR} \leq 0{,}300$ MW			
3. podskupina	$P_{OBR} > 0{,}300$ MW			
STV_{02}	**Industrijski odjem**	Vroča voda	[EUR/MWh]	[EUR/MW/leto]
1. podskupina	$0 < P_{OBR} \leq 0{,}050$ MW			
2. podskupina	$0{,}050 < P_{OBR} \leq 0{,}300$ MW			
3. podskupina	$P_{OBR} > 0{,}300$ MW			
STV_{03}	**Poslovni in ostali odjem**	Vroča voda	[EUR/MWh]	[EUR/MW/leto]
1. podskupina	$0 < P_{OBR} \leq 0{,}050$ MW			
2. podskupina	$0{,}050 < P_{OBR} \leq 0{,}300$ MW			
3. podskupina	$P_{OBR} > 0{,}300$ MW			

(2) Če odjemalec uporablja skupni prenosnik toplote, ki se hkrati uporablja za namene ogrevanja prostorov in pripravo sanitarne tople vode, se za namen obračuna uporablja le tarifni sistem toplote za namen ogrevanja prostorov.

109. člen

(tarifni sistem toplote za namen hlajenja prostorov)

Distributer toplote razvrsti odjemalce, ki uporabljajo toploto za namen hlajenja prostorov, glede na vrsto odjemalca in njegovo obračunsko moč (P_{OBR}) v posamezne tarifne skupine naslednjega tarifnega sistema:

Tarifna skupina (TS_{HLP})		Ogrevni medij	Tarifna postavka (TP)	
			Variabilni del cene Toplota (TP_V)	Fiksni del cene Obračunska moč (TP_F)
HLP_{01}	**Gospodinjski odjem**	Ohlajena voda	[EUR/MWh]	[EUR/MW/leto]
1. podskupina	$0 < P_{OBR} \leq 0{,}050$ MW			
2. podskupina	$0{,}050 < P_{OBR} \leq 0{,}300$ MW			
3. podskupina	$P_{OBR} > 0{,}300$ MW			
HLP_{02}	**Industrijski odjem**	Ohlajena voda	[EUR/MWh]	[EUR/MW/leto]
1. podskupina	$0 < P_{OBR} \leq 0{,}050$ MW			
2. podskupina	$0{,}050 < P_{OBR} \leq 0{,}300$ MW			
3. podskupina	$P_{OBR} > 0{,}300$ MW			
HLP_{03}	**Poslovni in ostali odjem**	Ohlajena voda	[EUR/MWh]	[EUR/MW/leto]
1. podskupina	$0 < P_{OBR} \leq 0{,}050$ MW			
2. podskupina	$0{,}050 < P_{OBR} \leq 0{,}300$ MW			
3. podskupina	$P_{OBR} > 0{,}300$ MW			

110. člen

(tarifni sistem za obračun ostalih storitev)

(1) Tarifni sistem za obračun ostalih storitev sestavljajo tarifne postavke za ostale storitve, ki niso vključene v ceni toplote.

(2) Ostale storitve, ki niso vključene v ceni za toploto so storitve, ki jih lahko distributer toplote ponudi na podlagi naročila in dogovora z odjemalcem. Storitev se obračuna skladno z veljavnim cenikom, ki je stroškovno naravnan in javno dostopen vsem odjemalcem.

111. člen

(priprava in objava tarifnih postavk)

(1) Distributer toplote mora pred začetkom zaračunavanja tarifnih postavk tarifne postavke javno objaviti na svoji spletni strani ter vsaj tri dni pred objavo obvestiti Agencijo za energijo (v nadaljnjem besedilu: agencija).

(2) Distributer toplote posreduje obvestilo agenciji v obliki in na način, kot ga določi agencija v skladu s splošnim aktom, ki ureja način posredovanja podatkov in dokumentov izvajalcev energetskih dejavnosti.

VII. KONČNI DOLOČBI

112. člen

(prenehanje uporabe predpisov)

Z dnem uveljavitve tega akta se prenehajo uporabljati Splošni pogoji za dobavo in odjem toplote iz distribucijskega omrežja na območju Mestne občine Nova Gorica (Uradni list RS, št. 61/06), Tarifni sistem za dobavo in odjem toplote iz distribucijskega omrežja na območju Mestne občine Nova Gorica (Uradni list RS, št. 14/06) in Sistemska obratovalna navodila za distribucijsko omrežje za oskrbo s toploto za geografsko območje Mestne občine Nova Gorica (Uradni list RS, št. 25/08).

113. člen

(začetek veljavnosti)

Ta akt začne veljati petnajsti dan po objavi v Uradnem listu Republike Slovenije.

Št. 25-3/2020
Nova Gorica, dne 4. junija 2020
EVA 2020-2430-0084

JAVNO PODJETJE KOMUNALNA
ENERGETIKA Nova Gorica d.o.o.
Direktor:
Miran Kalin

Priloga 1. Temperaturni diagram vročevodnega in toplovodnega omrežja

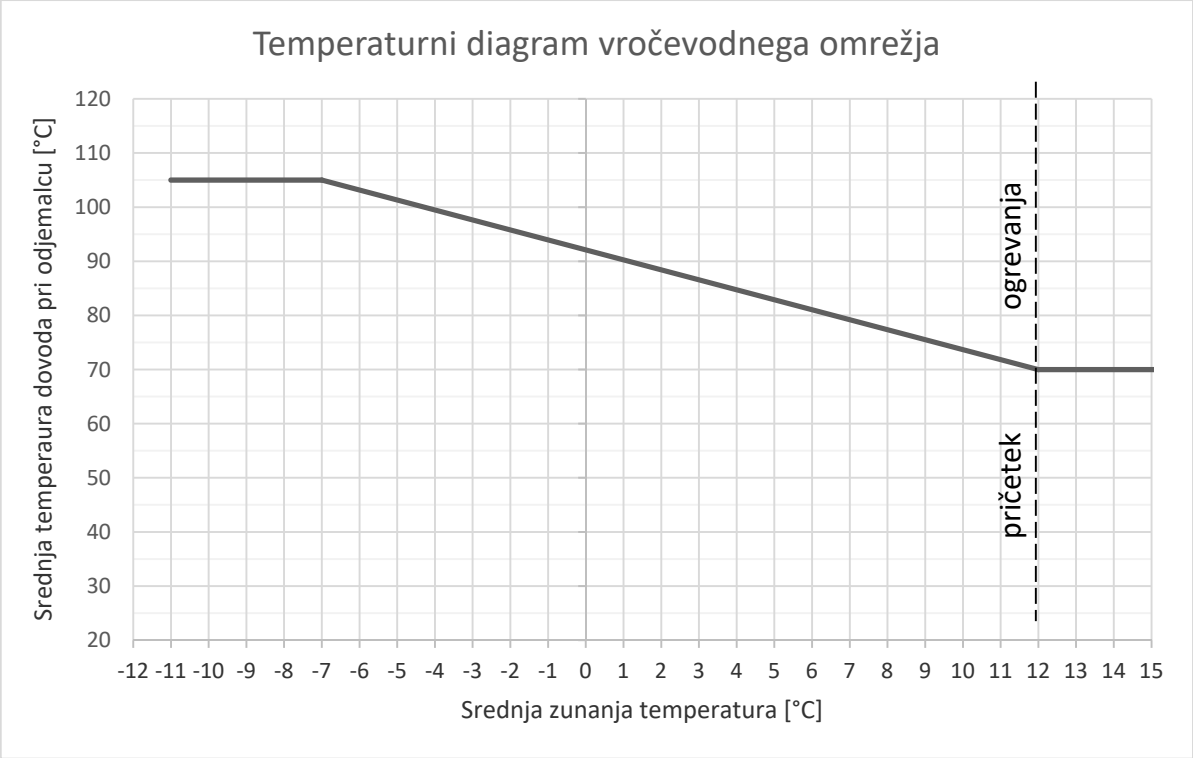

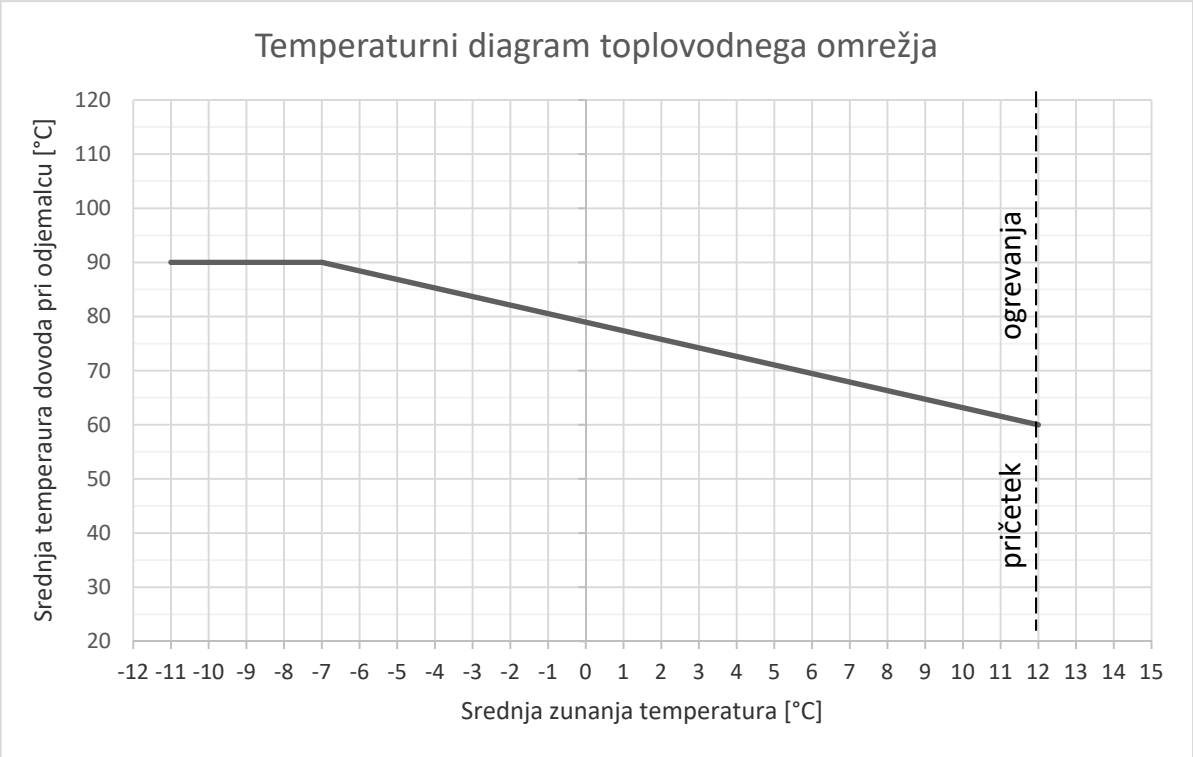

Priloga 2. Meja med napravami distributerja toplote in odjemalca

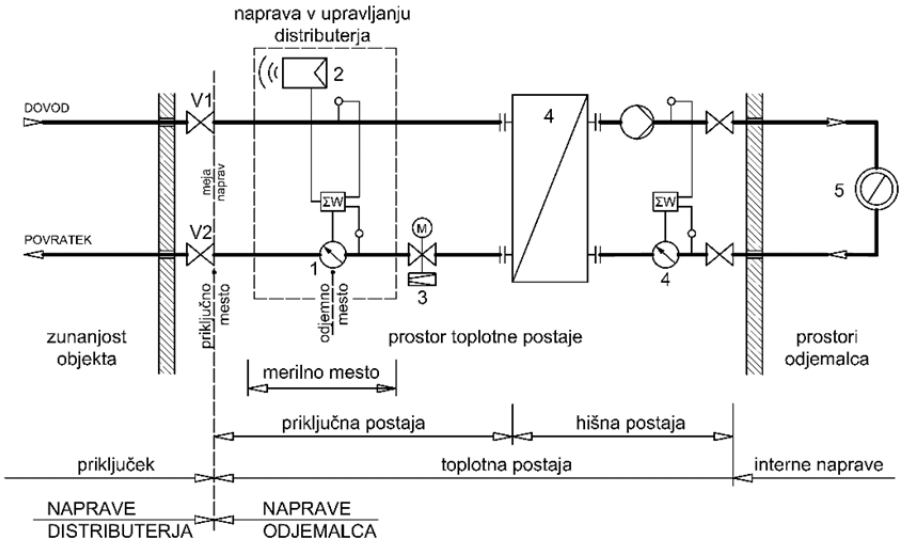

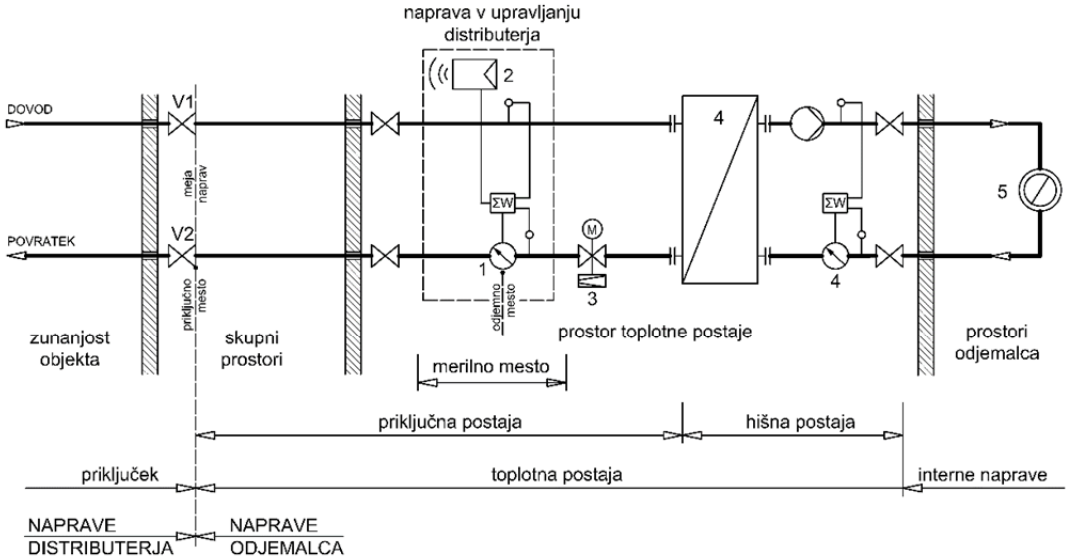

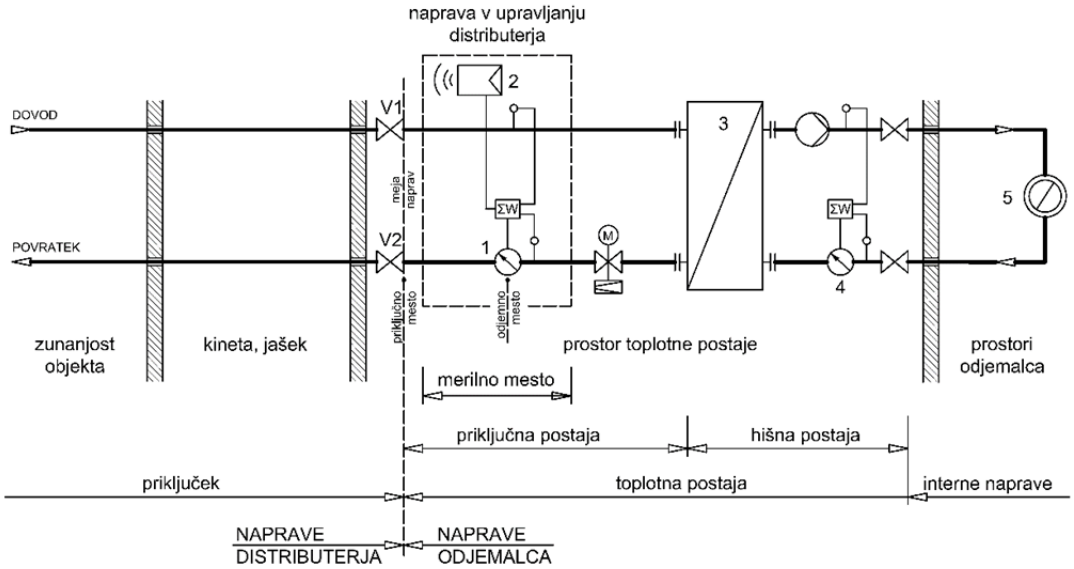

LEGENDA:

1. MERILNA NAPRAVA ZA MERJENJE ODJEMA TOPLOTE
2. NAPRAVA ZA DALJINSKI PRENOS PODATKOV
3. TOPLOTNI IZMENJEVALEC PRI INDIREKTNI TOPLOTNI POSTAJI
4. MERILNIKI TOPLOTE ZA INTERNO RAZDELITEV STROŠKOV
5. INTERNE TOPLOTEN NAPRAVE ODJEMALCA

V1, V2 – GLAVNI ZAPORNI VENTILI

2462. Poročilo o rasti cen življenjskih potrebščin na območju Slovenije za september 2020

Na podlagi prvega odstavka 19. člena Zakona o državni statistiki (Uradni list RS, št. 45/95 in 9/01) Statistični urad Republike Slovenije objavlja

P O R O Č I L O
o rasti cen življenjskih potrebščin na območju Slovenije za september 2020

Cene življenjskih potrebščin so bile septembra 2020 v primerjavi s prejšnjim mesecem nižje za 0,4 %.

Št. 9621-148/2020/5
Ljubljana, dne 7. oktobra 2020
EVA 2020-1522-0029

Tomaž Smrekar
v. d. generalnega direktorja
Statističnega urada
Republike Slovenije

OBČINE

BREŽICE

2463. Odlok o socialno varstvenih pomočeh iz sredstev proračuna Občine Brežice

Na podlagi Zakona o lokalni samoupravi (Uradni list RS, št. 94/07 – uradno prečiščeno besedilo, 27/08 – odl. US, 76/08, 79/09, 51/10, 84/10 – odl. US, 40/12 – ZUJF, 14/15 – ZUUJFO, 76/16 – odl. US, 11/18 – ZSPDSLS-1, 30/18, 61/20 – ZIUZEOP-A, 80/20 – ZIUOOPE), 99. člena Zakona o socialnem varstvu (Uradni list RS, št. 3/07 – uradno prečiščeno besedilo, 23/07 – popr., 41/07 – popr., 61/10 – ZSVarPre, 62/10 – ZUPJS, 57/12, 39/16, 52/16 – ZPPreb-1, 15/17 – DZ, 29/17, 54/17, 21/18 – ZNOrg, 31/18 – ZOA-A in 28/19), ter 19. člena Statuta Občine Brežice (Uradni list RS, št. 10/09 in 3/10) je Občinski svet Občine Brežice na 14. redni seji dne 5. 10. 2020 sprejel

O D L O K
o socialno varstvenih pomočeh iz sredstev proračuna Občine Brežice

I. SPLOŠNE DOLOČBE

1. člen

(namen odloka)

S tem odlokom se določijo vrste socialno varstvenih pomoči, upravičeni vlagatelji, merila in postopki dodeljevanja in izplačevanja socialno varstvenih pomoči v Občini Brežice.

2. člen

(opredelitev socialno varstvenih pomoči in vira financiranja)

(1) Socialno varstvene pomoči po tem pravilniku so denarne pomoči, ki se dodelijo upravičenemu vlagatelju enkrat letno, kot pomoč pri razrešitvi trenutne materialne ogroženosti vlagatelja.

(2) Višina sredstev, namenjenih za socialno varstvene pomoči v posameznem proračunskem letu, se določi v vsakoletnem odloku o proračunu občine. Socialno varstvene pomoči se dodeljujejo do porabe predvidenih proračunskih sredstev za tekoče leto, po zaporedju vloženih popolnih vlog.

II. VRSTE SOCIALNO VARSTVENIH POMOČI

3. člen

(vrste socialno varstvenih pomoči)

Vrste socialno varstvenih pomoči iz sredstev proračuna Občine Brežice so:

1. Enkratne denarne socialne pomoči, ki so namenjene za:

– plačilo položnic ali računov za nujne življenjske stroške (ogrevanje, elektrika, odvoz smeti, voda, stroški najemnin za stanovanje, ozimnica itd.),

– doplačila zdravil, ortopedskih pripomočkov, nakupa očal in zdravstvenih storitev, ki so nujno potrebni, stroški zanje pa niso kriti iz obveznega in dopolnilnega zdravstvenega zavarovanja,

– pomoč pri elementarnih nesrečah in požarih, če ta ni krita iz drugih virov občinskega proračuna,

– nakup šolskih potrebščin,

– za kritje drugih stroškov za premostitev trenutne socialne ogroženosti.

2. Denarna pomoč ob rojstvu otroka, ki je namenjena za:

– pokrivanje stroškov, ki nastanejo z rojstvom otroka.

3. Denarna pomoč zaradi izgube zaposlitve, ki je namenjena:

– za premostitev socialne ogroženosti, ki je nastala zaradi izgube zaposlitve in v povezavi s tem izgube dohodka;

– za premostitev socialne ogroženosti, ki je nastala zaradi neizplačanih dveh zaporednih mesečnih plač.

III. UPRAVIČENI VLAGATELJI DO SOCIALNO VARSTVENIH POMOČI

4. člen

(osnovni pogoji za upravičence)

Do socialno varstvenih pomoči so upravičeni posamezniki oziroma družine, ki so državljani Republike Slovenije ali tujci, ki imajo dovoljenje za stalno prebivanje v Sloveniji in:

– imajo stalno prebivališče na območju Občine Brežice,

– zaradi trenutne materialne ogroženosti, ki ni nastala po njihovi krivdi, nujno potrebujejo denarno pomoč,

– so se zaradi spleta neugodnih okoliščin (dolgotrajna bolezen, invalidnost, smrt v družini, nenadna ali dolgotrajna brezposelnost, naravne nesreče ipd.), znašli v takšnem položaju, da ne morejo poravnati najnujnejših obveznosti za preživetje,

– so izkoristili že vse zakonske možnosti po Zakonu o socialno varstvenih prejemkih za razrešitev socialne stiske,

– izpolnjujejo ostale pogoje iz tega odloka.

5. člen

(dodatni pogoji za upravičence po vrsti pomoči)

Dodatno morajo vlagatelji, poleg pogojev 4. člena tega odloka, glede na vrsto pomoči za katero zaprošajo za upravičenost izpolnjevati sledeče pogoje:

1. Upravičeni vlagatelji do enkratne denarne socialne pomoči so:

– vlagatelji, ki nimajo zadostnih sredstev za preživljanje in so izčrpali vse možnosti za pridobitev sredstev za preživljanje z delom, s pravicami iz dela ali zavarovanja, z dohodki iz premoženja in iz drugih virov, denarnih nadomestil, denarnih pomoči in dajatev po predpisih s področja socialnega varstva, zdravstvenega varstva in jih nihče ni dolžan preživljati;

– prejemniki denarne socialne pomoči po predpisih o socialnem varstvu;

– posamezniki in družine, ki se na podlagi spleta neugodnih okoliščin (dolgotrajna bolezen, invalidnost, smrt v družini, naravne nesreče ipd.) znajdejo v položaju, ko ne morejo poravnati najnujnejših obveznosti;

– ostali, kadar se na podlagi drugih dejstev in okoliščin ugotovi utemeljenost do pomoči.

2. Upravičeni vlagatelji do pravice do pomoči ob rojstvu otroka so starši otroka v primeru, da:

– sta vsaj eden od staršev in novorojeni otrok državljana Republike Slovenije ali tujca, ki imata dovoljenje za stalno prebivanje v Sloveniji in imata na dan rojstva otroka stalno prebivališče v Občini Brežice;

– starša živita ločeno, uveljavlja pravico do pomoči tisti od staršev, pri katerem otrok živi, pod pogojem iz zgornje alineje;

– v primeru, da otrok ne živi pri starših, imajo pravico uveljaviti pomoč rejniki oziroma tisti, ki je prevzel skrb za otroka in ima stalno bivališče v Občini Brežice.

3. Pravico do denarne socialne pomoči zaradi izgube zaposlitve pridobijo tisti vlagatelji, ki:

– so izgubili zaposlitev iz poslovnega razloga v skladu z določili predpisov, ki urejajo delovna razmerja, pri čemer so bili pred tem najmanj 1 leto neprekinjeno zaposleni in so najmanj 1 mesec brez zaposlitve;

– vlagatelji, ki najmanj 2 meseca zaporedoma pred vložitvijo vloge niso prejeli mesečnih plač.

IV. MERILA

6. člen

(značaj pomoči)

Pomoči iz tega naslova imajo značaj nepovratnih sredstev, kar pomeni, da občina ne more zahtevati povračila teh sredstev niti v času, ko se prejemnikovo socialno in materialno stanje bistveno izboljša oziroma ponovno prejema redne mesečne prihodke.

7. člen

(način izplačila pomoči)

(1) Enkratna denarna socialna pomoč se nakaže upravičenem vlagatelju ali pravni osebi za plačilo obveznosti na podlagi priložene položnice ali računa oziroma predračuna, iz katerega so razvidni vsi podatki upravičenca za plačilo.

(2) Enkratna denarna socialna pomoč se ne namenja za plačilo položnic, računov oziroma predračunov, katerih valuta plačila je potekla pred več kot tremi meseci pred oddajo popolne vloge. Denarna pomoč se tudi ne namenja za poplačila dolga iz prejšnjih let, na podlagi opominov, sodnih izvršb itd.

8. člen

(merila za dodelitev pomoči)

(1) Do enkratne denarne socialne pomoči so upravičeni posamezniki ali družine, kolikor njihov minimalni dohodek na družinskega člana ne presega osnovnega zneska minimalnega dohodka, ki ga za namen upravičenosti do denarne socialne pomoči določi država.

(2) Kot dohodek se štejejo vsi dohodki in prejemki, ki so jih prosilci in njihovi družinski člani pridobili v zadnjih treh mesecih pred oddajo vloge.

(3) Ne glede na določbe prvega odstavka tega člena lahko denarno socialno pomoč izjemoma pridobi oseba ali družina, ki presega osnovni znesek minimalnega dohodka, vendar ne več kot za 40 %, v primeru elementarnih nesreč ali požara, če ta ni krita iz drugih virov občinskega proračuna.

9. člen

(višina pomoči)

(1) Posamezniku se lahko v posameznem koledarskem letu dodeli denarna socialna pomoč največ v skupni višini 250,00 EUR, družini pa 500,00 EUR.

(2) Izjemoma se lahko dodeli do 50 % višji znesek od določenega v prvem odstavku tega člena, če se ugotovi, da posameznik ali družina živi v izjemno hudi materialni stiski in to izkazuje z ustreznimi dokazili.

(3) V primeru, da se je vlagatelj znašel v položaju materialne ogroženosti zaradi elementarne nesreče ali požara, se lahko denarna pomoč dodeli v višjem znesku, vendar največ do petkratnika zneska denarne pomoči, določene v prvem odstavku tega člena.

(4) Ne glede na določilo prvega odstavka drugega člena lahko upravičeni vlagatelji, ki so prejeli denarno socialno pomoč zaradi izgube zaposlitve, prejmejo tudi enkratno denarno socialno pomoč v skladu s pogoji, ki jih določa ta odlok.

(5) Višina pomoči ob rojstvu novorojenega otroka se s sklepom določi po sprejemu proračuna za posamezno koledarsko leto. Tako določeni znesek velja do uveljavitve proračuna za naslednje koledarsko leto. Višino s sklepom določi župan glede na zagotovljena sredstva v proračunu za tekoče leto.

10. člen

(neupravičeni primeri)

Socialno varstvena pomoč iz prve in tretje točke tretjega člena se lahko vlagatelju ne dodeli, če:

– se ugotovi, da je dejansko socialno stanje vlagatelja in družinskih članov drugačno kot izhaja iz podatkov in dokazil, ki jih je vlogi priložil vlagatelj,

– je vlagatelj ali družinski član vlagatelja v tekočem letu že prejel denarno pomoč iz občinskih proračunskih virov,

– ima Občina Brežice oziroma ustanova javnega prava, katere ustanoviteljica je Občina Brežice, zoper vlagatelja zapadlo neplačano terjatev,

– se ugotovijo kakršnikoli drugi utemeljeni razlogi za neupravičenost do zaprošene socialno varstvene pomoči.

V. POSTOPKI

11. člen

(vloga)

(1) Postopek za pridobitev pomoči se začne z vložitvijo vloge na obrazcu vloge, glede na vrsto vloge za dodelitev socialno varstvene pomoči Občine Brežice, ki je priloga tega odloka.

(2) Obrazec vloge za posamezno vrsto socialno varstvenih pomoči tega odloka je na voljo zainteresiranim, v prostorih Občine Brežice in objavljen na spletni strani Občine Brežice.

(3) V vlogi mora vlagatelj:

– navesti razloge za trenutno materialno stisko,

– označiti za kakšen namen potrebuje pomoč in

– natančno opredeliti višino sredstev, ki jih potrebuje.

(4) Vlagatelj mora vlogi priložiti vsa potrebna dokazila o izpolnjevanju pogojev, ki jih organ potrebuje v upravnem postopku in so navedena kot priloga k vlogi.

(5) Vloga za dodelitev pomoči po tem odloku se vloži pri pristojnem občinskem organu.

(6) V kolikor je vloga nepopolna, se vlagatelja pozove k dopolnitvi. Če vlagatelj vloge ne dopolni v roku, se jo s sklepom zavrže.

12. člen

(postopek)

(1) Postopek ugotavljanja upravičenosti in dodelitve višine pomoči vodi tričlanska komisija za ugotavljanje pravice do izredne denarne pomoči, ki jo s sklepom imenuje župan za čas trajanja mandata župana.

(2) Komisija iz prejšnjega odstavka obravnava vloge za socialno varstveno pomoč pod zaporedno številko ena in tri iz 3. člena tega odloka po predhodni pridobitvi mnenja pristojnega centra za socialno delo.

(3) Če pristojni center za socialno delo mnenja ne poda v roku 15 dni od prejema posredovane vloge s strani Občine Brežice šteje, da je podano pozitivno mnenje.

(4) Na osnovi predloga komisije pristojni občinski organ Občine Brežice izda odločbo o upravičenosti do socialno varstvene pomoči.

(5) Zoper izdano odločbo je možna pritožba. O pritožbi zoper odločbo, izdano na prvi stopnji, odloča župan.

13. člen

(nakazilo pomoči)

(1) Socialno varstvene pomoči, dodeljene po merilih tega odloka, se nakaže na vlagateljev TRR po pravnomočnosti odločbe.

(2) Izjemoma, če tako dogovorita vlagatelj in oseba, ki vodi postopek se lahko enkratna denarna socialna pomoč nakaže pravni osebi za poplačilo obveznosti na podlagi priložene položnice ali računa oziroma predračuna, iz katerega so razvidni vsi podatki upravičenca za plačilo.

14. člen

(poročanje upravičenca)

Prejemnik pomoči mora v roku 30 dni po njenem prejemu predložiti dokazila o namenski porabi sredstev. Če upravičenec tega ne stori, v naslednjem koledarskem letu ni upravičen do pomoči.

15. člen

(vračilo pomoči)

Upravičeni vlagatelj, ki mu je bila priznana pomoč na podlagi lažnih podatkov, je dolžan vrniti sredstva, ki so mu bila priznana, skupaj z zamudnimi obrestmi, ki veljajo za davke in prispevke.

V. PREHODNE IN KONČNE DOLOČBE

16. člen

(že začeti postopki)

Vloge za dodelitev občinske denarne pomoči, oddane do uveljavitve tega odloka, se rešujejo po določbah Odloka o socialno varstvenih pomočeh iz sredstev proračuna Občine Brežice (Uradni list RS, št. 27/07, 65/13, 32/15 in 78/15).

17. člen

(razveljavitev predpisa)

Z uveljavitvijo tega odloka preneha veljati Odlok o socialno varstvenih pomočeh iz sredstev proračuna Občine Brežice (Uradni list RS, št. 27/07, 65/13, 32/15 in 78/15).

18. člen

(veljavnost odloka)

Ta odlok začne veljati petnajsti dan po objavi v Uradnem listu Republike Slovenije.

Št. 007-8/2020
Brežice, dne 6. oktobra 2020

Župan
Občine Brežice
Ivan Molan

OBČINA BREŽICE

OBČINSKA UPRAVA

Oddelek za družbene dejavnosti, gospodarstvo, kmetijstvo in razvoj

Cesta prvih borcev 18
p.p. 132
8250 BREŽICE

Telefon: 07 6205531
Telefax: 07 4990052

E-pošta: obcina.brezice@brezice.si
www.brezice.si

OBRAZEC

VLOGA
ZA DODELITEV ENKRATNE DENARNE SOCIALNE POMOČI
(Odlok o socialno varstvenih pomočeh iz proračuna Občine Brežice;
Uradni list RS, št. 139/20)

1. PODATKI O VLAGATELJU:

Ime in priimek: _____

Datum rojstva: _____

Stalnega prebivališče: _____

Začasno prebivališče: _____

EMŠO: _____ Davčna številka: _____

Status: _____

2. VRSTA DENARNE POMOČI:

Denarno socialno pomoč bi potreboval(a) za (ustrezno označi):

- ☐ plačilo položnic ali računov za nujne življenjske stroške (ogrevanje, elektrika, odvoz smeti, voda, stroški najemnin za stanovanje, ozimnica itd.),
- ☐ doplačila zdravil, ortopedskih pripomočkov, nakupa očal in zdravstvenih storitev, ki so nujno potrebni, stroški zanje pa niso kriti iz obveznega in dopolnilnega zdravstvenega zavarovanja,
- ☐ pomoč pri elementarnih nesrečah in požarih, če ta ni krita iz drugih virov občinskega proračuna,
- ☐ nakup šolskih potrebščin,
- ☐ za kritje drugih stroškov za premostitev trenutne socialne ogroženosti (navedite katerih): _____

3. PODATKI O DRUŽINSKIH ČLANIH:

Ime in priimek	Rojstni datum	Sorodstveno razmerje do vlagatelja (partner, otrok, ...)	Status (zaposlen, dijak, študent, brez zaposlitve,..)

4. MESEČNI DOHODKI VLAGATELJA/ICE V ZADNJIH TREH MESECIH PRED VLOŽITVIJO VLOGE:

Vrsta prejemka			Višina v EUR
Redna mesečna neto plača ali pokojnina z vsemi dodatki:			
Denarna socialna pomoč na Centru za socialno delo Posavje, enota Brežice v višini:			
Izredna denarna socialna pomoč na Centru za socialno delo Posavje, enota Brežice v višini:			
Otroški dodatek za		otroka/e v skupni višini	
Preživnina za		otroka/e v skupni višini	
Štipendija za		otroka/e v skupni višini	
Drugo:			

5. MESEČNI DOHODKI DRUŽINSKIH ČLANOV V ZADNJIH TREH MESECIH PRED VLOŽITVIJO VLOGE:

Ime in priimek	Vrsta dohodka	Znesek (EUR)	Čas (zadnji 3 meseci)

6. NAČIN NAKAZILA POMOČI:

Osebni račun številka: _____, ki je odprt pri banki _____, poslovna enota _____.

V primeru, da se denarna pomoč vlagatelju ne da more nakazati neposredno na transakcijski račun (blokada transakcijskega računa), se denarna pomoč izplača v funkcionalni obliki s plačilom neplačanih terjatev.

7. OBVEZNA OBRAZLOŽITEV VLOGE:

_____

_____

_____

_____

_____

_____

Enkratno denarno socialna pomoč želim nameniti za pokrivanje stroškov

Izdajatelj računa	**Vrsta stroška**	**Datum plačila računa**	**Višina stroška**
		SKUPAJ	

OPOMBA! Enkratna denarna socialna pomoč se NE namenja za plačilo položnic, računov oz. predračunov, katerih valuta plačila je potekla pred več kot tremi meseci pred oddajo popolne vloge. Denarna pomoč se tudi ne namenja za poplačila dolga iz prejšnjih let, na podlagi opominov, sodnih izvršb itd.

8. IZJAVA:

Vlagatelj/ica izjavljam, da so vsi podatki, navedeni v vlogi resnični, točni in popolni, za kar prevzemam materialno in kazensko odgovornost.

Vlagatelj/ica izjavljam, da sem seznanjen/a z Odlokom o socialno varstvenih pomočeh iz proračuna Občine Brežice; Uradni list RS, št. 139/20.

Vlagatelj/ica dovoljujem, da občinska uprava vse podatke, navedene v vlogi, preveri pri pristojnih davčnih in drugih organih, ki vodijo davčne in druge z zakonom predpisane evidence, ki vsebujejo podatke o posamezni vrsti premoženja.

Datum: _____ Podpis vlagatelja:_____

PRILOGE:

- kopije zadnjih treh neto plač ali pokojnin pred vložitvijo vloge za vlagatelja/ico in družinske člane,
- kopija zadnjih treh bančnih izpiskov vseh TR pred vložitvijo vloge za vlagatelja/ico in družinske člane,
- kopijo odločbe Centra za socialno delo Posavje, enote Brežice za vlagatelja/ico in družinske člane (redna in izredna denarna socialna pomoč, otroški dodatek, preživnina, štipendija),
- potrdilo Zavoda RS za zaposlovanje,
- potrdilo o vpisu (dijaki, študentje),
- kopije položnic (v okviru namena pomoči),
- drugo _____.

Vloga je na osnovi 28. člena Zakona o upravnih taksah – uradno prečiščeno besedilo (Uradni list RS, št. 106/10) takse prosta.

OBČINA BREŽICE

OBČINSKA UPRAVA

Oddelek za družbene dejavnosti, gospodarstvo, kmetijstvo in razvoj

Cesta prvih borcev 18
p.p. 132
8250 BREŽICE

Telefon: 07 6205531
Telefax: 07 4990052

E-pošta: obcina.brezice@brezice.si
www.brezice.si

OBRAZEC

VLOGA
ZA DODELITEV DENARNE POMOČI OB ROJSTVU OTROKA
(Odlok o socialno varstvenih pomočeh iz proračuna Občine Brežice;
Uradni list RS, št. 139/20)

Vlagatelj(ica):_____ (Ime in priimek)

□ oče □ mati □ zakoniti zastopnik_____

EMŠO: □□□□□□□□□□□□□

Davčna številka: □□□□□□□□

Stalno prebivališče :_____

Začasno prebivališče:_____

Stalno prebivališče
zakonca oz. partnerja:_____

Začasno prebivališče
zakonca oz. partnerja:_____

Številka osebnega računa: □□□□□□□□□□□□□□□□□□□

ki je odprt pri (naziv banke ali hranilnice): _____

Uveljavljam enkratno denarno pomoč za otroka:

Priimek in ime:_____

Datum rojstva:_____

Stalno prebivališče: _____

Začasno prebivališče: _____

Datum: _____ Podpis vlagatelja(ice): _____

PRILOGA:

- Izpisek iz matičnega registra o rojstvu za otroka za katerega se podaja vloga

OBČINA BREŽICE

OBČINSKA UPRAVA

Oddelek za družbene dejavnosti, gospodarstvo, kmetijstvo in razvoj

Cesta prvih borcev 18
p.p. 132
8250 BREŽICE

Telefon: 07 6205531
Telefax: 07 4990052

E-pošta: obcina.brezice@brezice.si
www.brezice.si

OBRAZEC

VLOGA
ZA DODELITEV DENARNE SOCIALNE POMOČI ZARADI IZGUBE ZAPOSLITVE
(Odlok o socialno varstvenih pomočeh iz proračuna Občine Brežice;
Uradni list RS, št. 139/20)

Vlagatelj(ica):_____ (Ime in priimek)

□ oče □ mati □ zakoniti zastopnik_____

EMŠO: | | | | | | | | | | | | |

Davčna številka: | | | | | | | |

Stalno prebivališče: _____

Začasno prebivališče: _____

Stalno prebivališče
zakonca oz. partnerja:_____

Začasno prebivališče
zakonca oz. partnerja:_____

Številka osebnega računa: | | | | | | | | | | | | | | | |

ki je odprt pri (naziv banke ali hranilnice) _____

uveljavljam pravico do denarne socialne pomoči zaradi izgube zaposlitve ker:

a.) sem dne _____ izgubil zaposlitev pri delodajalcu _____,
pri katerem sem bil zaposlen od _____.
b.) kot zaposleni pri delodajalcu _____ nisem prejel 2 (dveh) zaporednih mesečnih plač in sicer v času od _____ do _____.

Dodatna obrazložitev:
_____
_____
_____

Datum: _____

Podpis vlagatelja(ice): _____

PRILOGA:

- Kopija zadnjih treh bančnih izpiskov vseh TRR pred vložitvijo vloge za vlagatelja/ico in družinske člane.

_____

CELJE

2464. Odlok o Občinskem podrobnem prostorskem načrtu za območje Golovec GOJ – 5

Mestni svet Mestne občine Celje je na podlagi 268. in 273. člena Zakona o urejanju prostora (Uradni list RS, št. 61/17), 10., 19. in 115. člena Statuta Mestne občine Celje (Uradni list RS, št. 106/13, 93/15 in 5/19) in 78. člena Poslovnika Mestnega sveta Mestne občine Celje (Uradni list RS, št. 4/14) na 13. redni seji dne 29. 9. 2020 sprejel

O D L O K
o Občinskem podrobnem prostorskem načrtu za območje Golovec GOJ – 5

I. SPLOŠNI DOLOČBI

1. člen

(pravna podlaga)

V skladu z Odlokom o spremembah in dopolnitvah prostorskih sestavin dolgoročnega plana Občine Celje za obdobje od leta 1986 do leta 2000 in prostorskih sestavin srednjeročnega družbenega plana Občine Celje za obdobje od leta 1986 do leta 1990 za območje Mestne občine Celje – Celjski prostorski plan (Uradni list SRS, št. 40/86, 4/88, Uradni list RS, št. 86/01) se sprejme Občinski podrobni prostorski načrt za območje Golovec GOJ – 5 (v nadaljnjem besedilu: OPPN) po projektu številka 569/10, ki ga je izdelal Razvojni center PLANIRANJE d.o.o. Celje.

2. člen

(vsebina odloka)

(1) OPPN vsebuje tekstualni in grafični del.

(2) Tekstualni del obsega naslednje vsebine:

– območje OPPN,

– opis prostorske ureditve,

– umestitev načrtovane ureditve v prostor,

– pogoji priključevanja objektov na gospodarsko javno infrastrukturo in grajeno javno dobro,

– rešitve in ukrepi za celostno ohranjanje kulturne dediščine,

– rešitve in ukrepi za varovanje okolja in naravnih virov in ohranjanje narave,

– rešitve in ukrepi za obrambo, varstvo pred naravnimi in drugimi nesrečami ter varstvo pred požarom,

– etapnost izvedbe prostorskih ureditev,

– drugi pogoji in zahteve za izvajanje,

– dopustna odstopanja od funkcionalnih, oblikovalskih in tehničnih rešitev,

– usmeritve za določitev meril in pogojev po prenehanju veljavnosti OPPN.

(3) Grafični del obsega naslednje vsebine:

– GRAFIČNI NAČRT 1: Izrez iz plana,

– GRAFIČNI NAČRT 2: Situacija obstoječega stanja in inventarizacija,

– GRAFIČNI NAČRT 3: Prikaz vplivov in povezav s sosednjimi območji,

– GRAFIČNI NAČRT 4: Zazidalna ureditvena situacija,

– GRAFIČNI NAČRT 5: Geodetska kotirana situacija,

– GRAFIČNI NAČRT 6: Prečni prerez,

– GRAFIČNI NAČRT 7: Situacija poteka omrežij in priključevanja objektov na gospodarsko javno infrastrukturo.

II. OPIS PROSTORSKE UREDITVE

3. člen

(predmet OPPN)

(1) Predmet OPPN je izgradnja poslovno stanovanjskega kompleksa kot povezovalne grajene strukture med območjem stanovanjskih stolpnic zahodno od Vrunčeve ulice in območjem rekreativnih, poslovnih ter sejemskih dejavnosti Golovec.

(2) Prostorske ureditve, ki se načrtujejo s tem OPPN so:

1. poslovno stanovanjski objekt, ki obsega:

– javni program – poslovni prostori v delu pritličja,

– poslovni prostori,

– stanovanjski stolpnici,

– parkirne površine v pritličju objekta,

2. prometna ureditev območja, dovozi, dostopi, parkirne površine,

3. ureditev gospodarske javne infrastrukture in priključevanja nanjo,

4. ureditev zunanjih površin (pešpoti in dostopi, zelenice, parkovne ureditve).

III. OBMOČJE OPPN

4. člen

(območje OPPN)

(1) Območje OPPN se nahaja v osrednjem delu mesta Celje. Širše območje je namenjeno sejemski dejavnosti in delno športni dejavnosti ter leži na meji med stanovanjskim delom in poslovno trgovskim delom Celja. Območje se nahaja ob križišču Dečkove ceste, ki ga omejuje na severni strani, in Vrunčeve ulice, ki ga omejuje na zahodni strani. Na vzhodu meji na območje sejmišča, na jugu pa meji na območje stanovanjske stavbe ob Stari Dečkovi cesti.

(2) Območje OPPN obsega parcele št. 1313/2, 1315, 1319/6, 1321/11, 1314/1, 1314/3, 1321/9, 1321/14, 1321/10, 1321/6, 1321/12, 1320/8 – del, k.o. 1074 Spodnja Hudinja. Površina območja meri cca 8.350 m^2.

(3) OPPN predvideva posege tudi na zemljišča izven območja urejanja, ki so potrebni za neposredno prometno priključevanje na omrežje javnih cest in izvedbo komunalnih priključkov in naprav gospodarske javne infrastrukture, potrebnih za komunalno opremljanje območja ter morebitne nujne vodnogospodarske ureditve.

5. člen

(posegi zunaj območja OPPN)

Zunaj območja OPPN se predvidi:

– preureditev dovoznega priključka na mestu obstoječega na jugozahodnem delu območja OPPN, ki poteka preko dela parcele št. 1321/4, k.o. 1074 Spodnja Hudinja,

– novo elektroenergetsko omrežje iz obstoječe TP Cesta na Dobrovo in poteka preko parcel št. 1273/2, 1274/1, 1713/2, 1710/10 in 1710/2, vse k.o. 1074 Spodnja Hudinja,

– novo komunikacijsko omrežje od obstoječega kabelskega jaška in poteka preko parcel št. 83/1, 1712/2, 1272/2, 1713/2, 1710/10 in 1710/2, vse k.o. 1074 Spodnja Hudinja,

– vodovodni priključek se predvidi preko parcele št. 1710/2 in 1322/1, k.o. 1074 Spodnja Hudinja,

– priključek na javno kanalizacijsko omrežje se predvidi preko parcele št. 1710/2, k.o. 1074 Spodnja Hudinja,

– predviden hišni priključek plinovoda poteka preko parcel št. 177, 1713/2 in 1710/2, k.o. 1074 Spodnja Hudinja.

IV. UMESTITEV NAČRTOVANE UREDITVE V PROSTOR

6. člen

(vplivi in povezave prostorske ureditve s sosednjimi območji)

(1) Območje obravnave se nahaja v osrednjem delu mesta Celje, na meji med stanovanjskim delom (zahodno) in poslovno trgovskim delom Celja (vzhodno).

(2) Območje OPPN se navezuje na javno prometno omrežje na jugozahodni strani preko predvidene dovozne ceste na Staro Dečkovo cesto. Peš promet se navezuje na obstoječe pločnike ob Dečkovi cesti in ob Vrunčevi ulici.

7. člen

(namembnost območja)

(1) Novi objekti se namenijo bivanju, storitvenim, oskrbnim in družbenim dejavnostim ter garažiranju. Pritlična etaža se nameni parkiranju, servisnim in poslovnim prostorom javnega značaja. V prvem nadstropju so poslovni prostori. Nad njimi sta dve stanovanjski stolpnici. Namembnost objekta se spreminja po etažah:

Oznaka objekta	Opis namembnosti objekta	Etaža
PO	poslovni del objekta – javni program, garaža	pritličje
PO	poslovni del objekta	prvo nadstropje
S1	stolpnica – stanovanja	8 etaž od 2. do 9. nadstropja
S2	stolpnica – stanovanja	10 etaž od 2. do 11. nadstropja

(2) Dopustne so naslednje dejavnosti:

– 11220 tri- in večstanovanjske stavbe,
– 1211 hotelske in podobne gostinske stavbe,
– 1220 poslovne in upravne stavbe,
– 12301 trgovske stavbe (razen nakupovalnih centrov, trgovskih centrov, veleblagovnic),
– 12304 stavbe za storitvene dejavnosti, razen avtopralnic,
– 12420 garažne stavbe,
– 12620 muzeji in knjižnice (razen stavb za hrambo arhivskih gradiv),
– 12630 stavbe za izobraževanje in znanstvenoraziskovalno delo,
– 12640 stavbe za zdravstveno oskrbo (samo ambulante, dispanzerji, zdravstvene posvetovalnice).

8. člen

(dopustni posegi)

(1) Na območju OPPN so dopustni naslednji posegi pod pogoji določil tega odloka:

1. gradnja novih stavb, predvidenih s tem odlokom – poslovno-stanovanjski objekt, ki obsega:
– poslovni del objekta PO,
– stanovanjski stolpnici S1 in S2,
– parkirne površine v pritličju objekta,
2. vzdrževanje objektov,
3. rekonstrukcije objektov,
4. spremembe namembnosti v okviru dovoljenih objektov in namembnosti,
5. gradnje objektov in naprav gospodarske infrastrukture,
6. prometne ureditve (gradnja parkirišč, gradnja dovozne ceste, rekonstrukcija križišča Vrunčeve ulice in Stare Dečkove ceste),
7. urejanje utrjenih zunanjih in zelenih parkovnih površin,
8. gradnja enostavnih in nezahtevnih objektov (grajena urbana oprema, grajeno igralo na otroškem igrišču, grajeno spominsko obeležje, spomenik – skulptura, objekt za oglaševanje – samo informacijske table za lastne potrebe kot informacijski stebrički in na objektu).

(2) Za obstoječe zaklonišče so ob pridobitvi soglasja Ministrstva za obrambo skladno s predpisi s področja zaklonišč dopustni naslednji posegi:
– vzdrževanje,
– rekonstrukcije,
– odstranitev.

9. člen

(zasnova)

(1) Z urbanistično arhitekturno zasnovo območja se določi razporeditev stavb, prometnih in zelenih površin. Zasnova izhaja iz lege parcele in obstoječih objektov na parceli, prilagaja se dominantam visokih stolpnic na zahodu in prehaja do nižje gradnje na vzhodu. Upošteva se zelene površine ob Dečkovi cesti in hkrati ohranja vedute na Golovec.

(2) Na zasnovo vpliva ohranitev obstoječega zaklonišča, ki se ga vključi v arhitekturno zasnovo. Okrog njega se v obliki črke L umesti objekt s parkirnimi površinami in poslovnimi javnimi prostori v pritličju in poslovnimi prostori v prvem nadstropju. Objekt je členjen tako, da daje vtis manjših gradbenih mas. Nad njimi se dvigujeta dve stolpnici kvadratnega tlorisa.

10. člen

(tlorisni in višinski gabariti objektov)

(1) Umestitev predvidenih objektov je določena s tlorisnimi gabariti objektov:

Oznaka objekta	Opis objekta oziroma dela objekta	Tlorisne dimenzije
PO	poslovni del, garaža	(58.00 m x 26.00 m) + (29.00 m x 36.00 m)
S1	stolpnica	26.00 m x 26.00 m
S2	stolpnica	26.00 m x 26.00 m

(2) Etažnost stavb je določena s številom etaž nad terenom:

Oznaka objekta	Opis objekta oziroma dela objekta	Etažnost
PO	poslovni del, javni program, garaža	P+1
S1	stolpnica	P+9
S2	stolpnica	P+11

(3) Višina stavb je določena z najvišjo točko venca. Nad njo je na stavbi dopustno postaviti tehnične naprave za obratovanje objekta in izhode na streho. Absolutne in relativne višine stavb so:

Oznaka	Relativna višina stavbe v m	Absolutna višina stavbe v mnv
KP kota pritličja	+0.00	238.00
K1 kota 1. etaže	+4.00	242.00
K2 kota 2. etaže – strehe poslovnega dela objekta PO	+7.75	245.75
KS_1 kota strehe objekta S1	+34.40	272.40
KS_2 kota strehe objekta S2	+41.52	279.52

(4) Zmogljivost območja, okvirne bruto tlorisne površine (BTP):

– poslovni program	2.786 m²
– garaža	1.125 m²
– stanovanjske površine (največ 94 stanovanjskih enot)	12.692 m²
– skupaj	16.604 m²

11. člen

(oblikovanje objektov)

(1) Fasade objektov morajo biti izvedene iz trajnih in kakovostnih materialov, oblikovane sodobno in skladnih geometrijskih oblik. Barve fasade so svetli topli barvni toni, v kombinaciji s steklom in sodobnimi obložnimi materiali. Zunanje terase, ki potekajo po celem obodu stolpnic, delujejo kot horizontalni poudarki z elementi za zazelenitev.

(2) Strehe stanovanjskih stolpnic so ravne ali v blagem naklonu. Na strehi poslovne stavbe se izvede zelena streha s parkovno ureditvijo za potrebe stanovalcev. Na obstoječi zeleni strehi nad zakloniščem se lahko izvede zelene površine, dostopne iz poslovnega dela objektov.

(3) Zunanje ureditve in urbana oprema se izvede v enotnem načinu oblikovanja, skladno s sodobnim oblikovanjem objektov.

12. člen

(ureditev zunanjih površin)

(1) Dovoz se uredi z južne strani preko novega dovoznega priključka, ki se priključi na staro Dečkovo cesto in poteka delno na mestu obstoječega dovoza. Parkiranje se uredi delno v pritličju objekta, delno pa na terenu na vzhodni in zahodni strani objekta.

(2) Peš dostop se uredi ob novem dovoznem priključku z južne smeri (pločnik) in s severne smeri iz Dečkove ceste preko pešpoti ob objektu. Vhodi v poslovni del objekta se uredijo na severni in vzhodni strani objekta, vhoda v stanovanjski stolpnici sta na zahodni in vzhodni strani objekta.

(3) Večje zelene površine zavzemajo prostor med objektom in Dečkovo cesto na severni strani objekta. Uredijo se kot park, dopustna je ureditev vodnega motiva, umestitev skulptur. Na severnem robu se ob Dečkovi cesti zasadijo skupine dreves. Ob parkirnih in prometnih površinah se uredijo drevoredi. Obstoječe zaklonišče je pokrito z zemljo, oblikovano kot zatravljeni grič, ki sega do višine prvega nadstropja predvidenega objekta, kjer se lahko uredi zelene površine, dostopne iz poslovnih prostorov. Na strehi poslovnega dela objekta se izvede zelena streha s parkovno ureditvijo za potrebe stanovalcev (sprostitev, igra otrok).

(4) Ekološki otok se uredi na južni strani griča ob zaklonišču v vkopu tako, da je prostor vizualno skrit v relief.

V. POGOJI PRIKLJUČEVANJA OBJEKTOV NA GOSPODARSKO JAVNO INFRASTRUKTURO IN GRAJENO JAVNO DOBRO

13. člen

(splošni pogoji glede priključevanja objektov na gospodarsko infrastrukturo in grajeno javno dobro)

Splošni pogoji za potek in gradnjo komunalne, energetske in komunikacijske infrastrukture na območju OPPN so:

– pri nadaljnjem načrtovanju in gradnji je potrebno upoštevati vse pogoje pridobljenih smernic k OPPN,

– pred predvideno gradnjo je treba zakoličiti obstoječo komunalno, energetsko in komunikacijsko infrastrukturo na kraju samem,

– trase komunalnih, energetskih, komunikacijskih objektov, vodov in naprav morajo biti medsebojno usklajene z upoštevanjem zadostnih medsebojnih odmikov in odmikov od ostalih naravnih in grajenih struktur,

– dopustne so delne in začasne ureditve, ki morajo biti v skladu s programi upravljavcev infrastrukturnih vodov in morajo biti izvedene tako, da jih bo možno vključiti v končno fazo ureditve posameznega infrastrukturnega voda po izdelavi idejnih rešitev za to območje,

– obstoječe infrastrukturne vode, ki se nahajajo v območju, je dopustno zaščititi, prestavljati, obnavljati, dograjevati in jim povečati zmogljivost v skladu s prostorskimi in okoljskimi možnostmi ter ob upoštevanju veljavnih predpisov,

– dopušča se uporaba alternativnih virov energije za energetsko oskrbo objektov (geotermalna, sončna ipd.) v skladu s predpisi, ki urejajo to področje.

14. člen

(cestno omrežje)

(1) Poseg v prostor je predviden v varovalnem pasu treh javnih cest:

– lokalna cesta št. LG 032321 – Dečkova cesta od Mariborske ceste do Čopove ulice,

– lokalna cesta št. LZ 038922 – Vrunčeva ulica od glavne ceste do Dečkove ceste,

– lokalna cesta št. LK 032611 – Stara Dečkova cesta od Mariborske do Vrunčeve.

(2) Prometno se sanira obstoječe križišče cest Vrunčeva ulica – Stara Dečkova cesta. Priključek na obravnavano območje se izvede delno na mestu obstoječega dovoza iz Stare Dečkove ceste, ki se iz smeri Vrunčeve ulice uredi s krajšim levim zavijalcem. Priključek posega na parcelo št. 1321/4, k.o. 1074 Spodnja Hudinja. Ob projektiranju priključkov se upošteva končno prometno obremenjenost cestnega priključka, količino predvidenega prometa in potrebno normativno število parkirišč.

(3) Predvidene prostorske rešitve morajo spoštovati 8-metrski varovalni pas lokalnih cest in predvideti širitev Stare Dečkove ceste na vsaj 6 m vozišča z najmanj enostranskim pločnikom za pešce.

(4) Morebitna zapornica na uvozu na parcelo se od roba javne ceste odmakne najmanj 5 m, preglednost cestnih priključkov se zagotavlja z izborom morebitne ograje.

(5) Po izgradnji dovozne ceste za napajanje sejma skladno s Strokovnimi podlagami Dolgo polje I in CRC Golovec (izdelal RC PLANIRANJE d.o.o. Celje, št. proj. 565/10, november 2010/maj 2011), ki ni predmet tega OPPN, se lahko dovozni priključek iz drugega odstavka tega člena opusti.

15. člen

(parkirne površine)

(1) Parkiranje se uredi delno v pokritem pritličju objekta kot nivojsko parkiranje in parkiranje v dveh nivojih s pomočjo motoriziranih parkirnih ploščadi (66 parkirnih mest, od tega 1 za invalide), delno pa na terenu na vzhodni in zahodni strani objekta (103 parkirna mesta, od tega 7 za invalide).

(2) Pri zagotavljanju parkirnih mest se upošteva normativ 1.5 parkirnega mesta na stanovanjsko enoto in 1 parkirno mesto na 100 m^2 bruto tlorisne površine poslovne dejavnosti.

16. člen

(vodovodno omrežje)

(1) Predvideni objekti se nahajajo v območju varovalnega pasu javnega vodovoda, oziroma manj kot 3 m od osi javnega vodovoda. Vodovod se prestavi.

(2) Za oskrbo objektov z vodo se izvede nov skupni javni vodovod brez slepih vodov, ki se na enem koncu priključi na obstoječ javni vodovod LŽ Ø 150 mm in na drugem koncu na obstoječ javni vodovod PVC Ø 80 mm. Pri projektiranju vodovoda je potrebno upoštevati tudi zahteve glede požarne varnosti. V primeru večje porabe vode, kot ga zagotavlja obstoječi vodovod, je potrebno obstoječ javni vodovod povečati na ustrezno dimenzijo na stroške investitorja. Tlačna črta v vodovodnem omrežju na obravnavanem območju je od 275 m do 290 m nadmorske višine.

(3) V večstanovanjskih objektih mora imeti vsako stanovanje svoj vodomer, preko katerega se bo merila in obračunavala poraba vode. Vodomeri morajo biti zgrajeni zunaj stanovanj na mestu dostopnem pooblaščenim osebam. Vodovod v objektu mora biti vgrajen v kineti ali v zaščitni cevi vse do vodomernih mest, tako da je zagotovljen dostop za vzdrževanje in demontažo vodovoda. V primeru, da je v objektih predvidena tudi skupna poraba vode, se lahko predvidi skupni vodomer.

(4) Poraba vode za poslovni del objekta se meri in obračuna preko skupnega vodomera za celoten objekt ali preko ločenih vodomerov za posamezne lokale. V primeru vgradnje vodomerov v objektu mora biti vodovod v objektu vgrajen v kineti ali zaščitni cevi vse do vodomernih mest, tako da bo omogočeno nemoteno vzdrževanje in demontaža vodovoda.

(5) V primeru vgradnje vodomerov zunaj objekta se pri priključkih premera do Ø 2" vodomer vgradi zunaj objekta v tipski toplotno izoliran vodomerni jašek. Pri priključkih Ø 2" in več se vodomer vgradi v armirano betonski jašek zunaj objekta. Armiranobetonski jaški morajo biti globine najmanj 1.80 m, širine najmanj 1.50 m, dolžina se prilagodi številu in velikosti fazonskih kosov. Jašek mora biti opremljen z vstopno lestvijo in pokrovom z zaklepom.

(6) Vodovod se načrtuje več kot 3 m odmaknjen od objektov. Cevovodi naj bodo v javnih površinah (v pešpoti, parkirnih površinah ...), kjer bo po izgradnji omogočen nemoten dostop

za vzdrževalna dela. Po zaključku zunanje ureditve se mora javni vodovod nahajati najmanj 1.2 m in največ 2.5 m pod novo koto terena. Zaradi zagotavljanja kvalitete pitne vode na vodovodu ni dovoljeno projektirati slepih vodov. V vozliščih je potrebno predvideti sektorske ventile.

(7) Za izgradnjo vodovoda se morajo uporabiti naslednji tipi cevi:

– za gradnjo vodovoda premera DN 80 in več se uporabijo cevi iz duktilne litine z neizvlečljivim spojem, ki je zavarovan proti izvleku z varovalnim obročem,

– za gradnjo vodovoda, manjšega premera od DN 80, se uporabijo polietilenske cevi. Za spajanje PE cevi se ne sme uporabljati zobatih nabijalnih spojk.

(8) Hidranti morajo imeti med hidrantnim ventilom in N-kosom vgrajen FF-kos dolžine min. 300 mm. Ventili, hidranti in ostale armature, ki so vgrajene podzemno, morajo biti na terenu označene z označevalno tablico.

(9) Predviden vodovod mora biti predan v upravljanje javnemu podjetju Vodovod-Kanalizacija, d.o.o., pred izdajo soglasja za priključitev za prvi objekt iz območja OPPN. Vodovodne priključke izvede upravljavec javnega vodovoda na stroške investitorja, ko bo predviden javni vodovod zgrajen in predan v upravljanje javnemu podjetju Vodovod-kanalizacija d.o.o. Priključitev novozgrajenega vodovoda na obstoječ javni vodovod izvede upravljavec javnega vodovoda Vodovod-kanalizacija d.o.o. na stroške investitorja.

(10) V predvidenih objektih se lahko predvidi sistem zbiranja deževnice in dvojne vodovodne instalacija do sanitarnih elementov, kateri ne potrebujejo čiste pitne vode (izpiranje stranišč, pisoarjev, čiščenje, zalivanje …).

17. člen

(kanalizacijsko omrežje)

(1) Na obravnavanem območju je mešan sistem kanalizacije. Predvideni objekti bodo imeli ločen sistem kanalizacije, ki se združi pred priključkom na javni kanal. Priključek na javni kanal bo izveden na kanal številka 207001, na jašek številka 11.

(2) Pri načrtovanju, gradnji ter obratovanju in vzdrževanju kanalizacije se upoštevajo predpisi, ki urejajo odvajanje komunalnih in padavinskih odpadnih voda.

(3) Interna kanalizacija, ki poteka skozi prostore pod nivojem terena, se izvede brez priključkov in brez prekinitev, ki bi lahko povzročile povratno zaplavitev objekta. Odpadne vode iz prostorov pod nivojem terena se spelje v javno kanalizacijo preko črpališča. Odpadne vode iz prostorov za pripravo hrane se spelje v javno kanalizacijo preko lovilca maščob.

(4) Priključitve na javni kanal se izvedejo preko revizijskih jaškov s kronsko navrtavo ali z izgradnjo novega revizijskega jaška.

(5) Kanalizacijo se načrtuje najmanj 3 m stran od objektov. Kanali naj bodo v javnih površinah (ulicah in parkirnih površinah), kjer bo po izgradnji omogočen nemoten dostop za vzdrževalna dela.

(6) Revizijski jaški morajo biti iz prefabriciranih AB cevi premera 1000 mm z nastavki z gumijastim tesnilom. Dimenzije 800 mm so lahko le jaški globine manj kot 1 m. Revizijski jaški morajo biti opremljeni s prezračevalnimi pokrovi.

(7) Izvedejo se ukrepi za zmanjšanje odtoka padavinskih voda z urbanih površin v kanalizacijo. Za zmanjšanje odtoka sta na meteorni kanalizaciji predvidena dva zadrževalnika meteornih vod. Zadrževalni bazen mora biti dimenzioniran tako, da ob upoštevanju 15-minutnega naliva z enoletno povratno dobo maksimalni odtok z območja gradnje po izgradnji ni večji kot je bil pred gradnjo. Preliv meteornih vod se lahko spelje v javno kanalizacijo.

(8) Predvidena kanalizacija mora biti zgrajena in predana v upravljanje javnemu podjetju Vodovod-kanalizacija d.o.o. pred izdajo soglasja za priključitev za prvi objekt. Priključitev internih kanalskih priključkov na predvideno kanalizacijo izvede javno podjetje Vodovod-kanalizacija d.o.o. na stroške investitorjev, ko bo javna kanalizacija zgrajena in predana v upravljanje javnemu podjetju Vodovod-kanalizacija d.o.o.

18. člen

(elektroenergetsko omrežje)

(1) Na območju predvidene izgradnje objektov potekata na območju OPPN srednje napetostna podzemna elektroenergetska voda, ki se jih pred pričetkom del preuredi od točke A do TP Cesta na Dobrovo in od točke B do TP Cesta na Dobrovo. Nova srednje napetostna podzemna elektroenergetska voda se predvidita v večcevni kabelski kanalizaciji, ki služi tudi za nizkonapetostne priključne kablovode za predvidene objekte.

(2) Električna energija za napajanje predvidenih objektov v območju OPPN je na razpolago na nizkonapetostnih zbiralnicah obstoječe TP Cesta na Dobrovo. Glede na načrtovano priključno moč se pred priključitvijo objektov na distribucijsko omrežje zamenja obstoječi transformator iz 630 kVA na 1000 kVA. Prav tako je potrebno pred priključitvijo objektov preurediti obstoječe nizkonapetostne zbiralnice.

(3) Izdelana je strokovna podlaga – Idejna zasnova elektrifikacije in komunikacijskega omrežja (izdelal Remcola-Remchem, d.o.o., Žalec, št. 330/12), ki je osnova za izdelavo projektne dokumentacije.

19. člen

(javna razsvetljava)

Javna razsvetljava se izvede ob parkiriščih in pešpoteh. Razsvetljava mora ustrezati določilom predpisov, ki urejajo svetlobno onesnaženje okolja. Vgradijo se varčne sijalke.

20. člen

(omrežje elektronskih komunikacij)

(1) Za priključitev novih objektov na obstoječe komunikacijsko omrežje se izgradi novo TK kanalizacijo, ki bo sestavljena iz štirih dovodnih PVC cevi Ø 110 mm. Predvidi se izgradnja novih TK kabelskih jaškov notranjih dimenzij 1,6 x 1,6 x 1,6 m. Med novimi TK jaški je potrebno pripraviti kabelsko kanalizacijo izvedeno s štirimi PVC cevmi Ø 110 mm.

(2) Priključitev na obstoječe komunikacijsko omrežje bo možna v obstoječem jašku TK KJ-1 ali v TK KJ-2.

21. člen

(plinovodno omrežje)

(1) Preko območja OPPN poteka obstoječi prenosni plinovod 20000, od šifre C20000/1 – MRP Celje (premer 250 mm, tlak 3 bar, stacionaža ca. 913 m, Občina Celje), ki je v upravljanju družbe Plinovodi, d.o.o.

(2) Za prenosno omrežje zemeljskega plina in za poseganje v varovalni pas plinovoda se upošteva predpise, ki urejajo področje energetike ter pogoje za graditev plinovodov in prenos zemeljskega plina.

(3) Predvideni objekt se načrtuje v odmiku najmanj 5.00 m od osi prenosnega plinovoda. V varovalnem pasu se dela lahko izvajajo le pod posebnimi pogoji in pod nadzorom pooblaščenega operaterja.

(4) Območje predvidene izgradnje sodi v področje daljinskega ogrevanja, ki pa ob obravnavanem območju še ni dograjeno, zato je skladno z Energetsko zasnovo Mestne občine Celje možna priključitev na distribucijsko omrežje zemeljskega plina.

(5) Obstoječe distribucijsko omrežje zemeljskega plina (p = 0.1 bar) je izvedeno v Nušičevi ulici, zahodno od območja OPPN, od koder se načrtuje priključitev na plinovodno omrežje.

22. člen

(ogrevanje in učinkovita raba energije)

(1) Predviden vir ogrevanja je plin in alternativni vir ogrevanja s toplotno črpalko voda/voda.

(2) Pri projektiranju in gradnji novih objektov se upošteva normative in predpise, ki urejajo učinkovito rabo energije in uporabo obnovljivih virov energije.

VI. REŠITVE IN UKREPI ZA CELOSTNO OHRANJANJE KULTURNE DEDIŠČINE

23. člen
(ukrepi za ohranjanje kulturne dediščine)

(1) Območje OPPN se v celoti nahaja na območju arheološkega kulturnega spomenika Celje – Arheološko najdišče Celje (EŠD 56). Varstveni režim zahteva pred vsemi posegi v zemeljske plasti izvedbo predhodnih arheoloških raziskav.

(2) Pri vseh posegih v zemeljske plasti (vključno z izvedbo infrastrukturnih vodov in zunanje ureditve) na obravnavanem območju se, skladno z zakonom, ki ureja varstvo kulturne dediščine, izvedejo predhodne arheološke raziskave – arheološko dokumentiranje ob gradnji, ki v primeru odkritja intaktnih arheoloških najdb nemudoma preidejo v arheološke raziskave ob gradnji, katerih obseg določi odgovorni konservator arheolog z vpisom v gradbeni dnevnik. Arheološke raziskave/izkopavanja se izvedejo do sterilne geološke osnove, torej do nivoja, kjer ni več zaslediti antropogenih dejavnosti.

(3) V primeru odkritja arheoloških ostalin širina izkopnega polja ne sme biti ožja od 2 metrov, kar je minimum za strokovno še korektno arheološko dokumentiranje.

(4) Ob ugotovitvah novih okoliščin se lahko metodologija predhodnih arheoloških raziskav spremeni/dopolni v dogovoru in s pisno potrditvijo odgovornega konservatorja.

(5) V primeru najdb izjemnega pomena se lahko zahteva spremembo izvedbenega projekta in prezentacija ostalin na mestu odkritja – in situ (zakon, ki ureja varstvo kulturne dediščine in Evropska konvencija o varstvu arheološke dediščine).

(6) Kadar gradbena dela posegajo v registrirano arheološko najdišče, krije stroške predhodne arheološke raziskave investitor gradnje v skladu z zakonom, ki ureja varstvo kulturne dediščine. Predhodna arheološka raziskava obsega tudi poizkopovalno obdelavo arhiva arheološkega najdišča.

(7) Arheološke raziskave se lahko izvajajo v ustreznih vremenskih razmerah, v dnevih brez padavin in snežne odeje; dnevne temperature pa morajo biti nad ledišcem.

(8) Za izvedbo arheološke raziskave na terenu je potrebno pridobiti kulturno varstveno soglasje za raziskavo in odstranitev po zakonu, ki ureja varstvo kulturne dediščine, ki ga izda minister, pristojen za področje varstva kulturne dediščine. Za pridobitev omenjenega soglasja je potrebno na ministrstvo, pristojno za področje varstva kulturne dediščine, posredovati vlogo za pridobitev kulturno varstvenega soglasja za raziskavo, ki mora vsebovati kulturno varstvene pogoje v skladu z zakonom, ki ureja varstvo kulturne dediščine, zaris lokacije raziskovanja in obsega načrtovanega posega na katastrskem načrtu v merilu, navedbo izbranega izvajalca arheoloških raziskav, finančni načrt raziskovanja z navedeno metodologijo arheoloških raziskav in s specifikacijo ocene stroškov ter soglasje lastnika zemljišča za poseg v nepremičnino.

VII. REŠITVE IN UKREPI ZA VAROVANJE OKOLJA, NARAVNIH VIROV IN OHRANJANJE NARAVE

24. člen
(varstvo zraka)

(1) Za zmanjševanje onesnaževanja zraka s prašnimi delci zaradi del v času gradnje in izpusti plinov gradbenih strojev in transportnih vozil, mora investitor zagotoviti, da izvajalec med gradnjo izvaja naslednje ukrepe za varstvo zraka:

– vlaženje materialov, nezaščitenih površin in dovoznih poti v vetrovnem in suhem vremenu,

– preprečevanje raznosa materialov z gradbišč.

(2) Za zmanjševanje emisij toplogrednih plinov se izvedejo naslednji ukrepi:

– kot energetski vir za oskrbo s toploto se uporablja zemeljski plin in alternativni vir ogrevanja s toplotno črpalko voda/voda,

– gradnja novih objektov se izvede v skladu s predpisi, ki urejajo učinkovito rabo energije v stavbah, predviden je zemeljski plin, toplotna črpalka voda/voda.

25. člen
(varstvo voda)

Padavinske odpadne vode s strešin se odvajajo preko zadrževalnikov v javno kanalizacijo. Pri načrtovanju, gradnji ter obratovanju in vzdrževanju kanalizacije se upoštevajo predpisi, ki urejajo odvajanje komunalnih in padavinskih odpadnih voda.

26. člen
(varstvo tal)

(1) Posegi v tla se izvedejo na način, da se prizadene čim manj talne površine.

(2) Pri gradnji se uporabljajo prevozna sredstva in gradbeni stroji, ki so tehnično brezhibni ter le takšne vrste materialov, za katere obstajajo dokazila o neškodljivosti za okolje.

27. člen
(varstvo pred hrupom)

(1) Območje OPPN je opredeljeno s III. stopnjo varstva pred hrupom. Predvideni objekti oziroma njihovo obratovanje in uporaba po končani gradnji ne smejo presegati predpisane mejne ravni hrupa.

(2) Za zmanjšanje emisij hrupa med gradnjo se izvajajo naslednji ukrepi:

– uporablja se gradbena mehanizacija, katere zvočna moč ne presega zakonsko predpisanih vrednosti,

– gradbena dela se izvajajo samo v dnevnem času in v času delovnih dni v skladu s predpisi, ki urejajo področje hrupa,

– zagotovi se ustrezna organizacija gradbišča (omejitev zvočnih signalov, omejitev obratovanja motorjev strojev v prostem teku, po potrebi časovna omejitev delovanja gradbene mehanizacije).

28. člen
(varstvo pred svetlobnim onesnaževanjem)

Javna in druga razsvetljava se uredi tako, da ne povzroča svetlobnega onesnaževanja. Vse svetilke se izvedejo tako, da je svetloba usmerjena izključno v tla.

29. člen
(ravnanje z odpadki)

(1) Pri ravnanju z odpadki je investitor dolžan upoštevati veljavne predpise, ki urejajo področje ravnanja z odpadki. Vse vrste nastalih odpadkov se ločeno zbira in predaja pooblaščenim zbiralcem oziroma predelovalcem ali odstranjevalcem.

(2) Način zbiranja in odvoz odpadkov se uredi skladno z določili, ki urejajo ravnanje s komunalnimi odpadki v občini. Posode za ločeno zbiranje odpadkov se postavi na ekološko tehnično brezhiben prostor na južni strani območja ob dovozni cesti.

30. člen
(ohranjanje narave)

Na območju OPPN ni naravnih vrednot, zavarovanih območij ali območij pomembnih za biotsko raznovrstnost.

VIII. REŠITVE IN UKREPI ZA OBRAMBO, VARSTVO PRED NARAVNIMI IN DRUGIMI NESREČAMI TER VARSTVO PRED POŽAROM

31. člen
(varstvo pred poplavo)

(1) Območje OPPN je poplavno ogroženo s strani vodotoka Savinja.

(2) Za območje OPPN so izdelane strokovne podlage s področja upravljanja z vodami (Hidrosvet d.o.o., št. 24/12, maj 2013).

(3) Območje OPPN se skladno s predpisi, ki določajo pogoje za izvajanje dejavnosti in posegov v prostor na območjih, ogroženih zaradi poplav in z njimi povezane erozije celinskih voda in morja, nahaja na območju razreda srednje poplavne nevarnosti.

(4) Poplavna varnost območja OPPN kot tudi celotnega območja Mestne občine Celje se zagotavlja z izvedbo celovitih protipoplavnih ukrepov na območju Mestne občine Celje.

(5) V primeru, da izgradnja objekta poteka pred izvedbo celovitih protipoplavnih ukrepov na območju Mestne občine Celje, se kota pritličja objekta ±0.00 predvidi na koti 238.00 mnv (Q100). Varnostno nadvišanje se zagotavlja s pomočjo zaščitnih vreč in z drugimi zaščitnimi ukrepi.

(6) V primeru izgradnje objekta po izvedbi celovitih protipoplavnih ukrepov na območju Mestne občine Celje se lahko kota pritličja objekta spusti na višino 237.50 mnv.

(7) Predvidene prostorske ureditve ne povečajo obstoječe stopnje ogroženosti na območju obdelave in izven njega in v primeru poplav nimajo škodljivega vpliva na vode, vodna in priobalna zemljišča in ne povečujejo poplavne ogroženosti območja obdelave.

32. člen

(varstvo pred potresom)

Območje OPPN spada v VII. stopnjo potresne ogroženosti po EMS. Pri načrtovanju objektov je potrebno upoštevati določila predpisov, ki urejajo potresno odporno gradnjo. Upošteva se projektni pospešek tal v (g) 0.150.

33. člen

(zaklanjanje)

(1) V predvidenem objektu se izvede ojačitev prve plošče tako, da zdrži rušenje objektov nanjo.

(2) Obstoječe zaklonišče se ohrani. V primeru dotrajanosti obstoječega zaklonišča, ki bi povzročala nevarnost za območje OPPN, je ob pridobitvi soglasja ministrstva, pristojnega za obrambo, dopustna odstranitev zaklonišča skladno s predpisi s področja zaklonišč.

(3) Pri morebitnih posegih v obstoječe zaklonišče, za katere je potrebno pridobiti gradbeno dovoljenje, je obvezna revizija projektne dokumentacije.

34. člen

(varstvo pred požarom)

(1) Požarna varnost se zagotovi z dovozi za intervencijska vozila po obstoječem in predvidenem omrežju cest. Varen umik se zagotovi na zunanje zelene površine in interne prometne površine. Zunanje stene in strehe stavb se načrtuje in gradi tako, da se izpolni zahteve glede požarne varnosti v stavbah in ob upoštevanju odmika prepreči širjenje požara na sosednje parcele.

(2) Voda za gašenje požarov se zagotovi iz načrtovanega vodovodnega in hidrantnega omrežja. Hidrantno omrežje se načrtuje skladno s predpisi, ki urejajo gradnjo hidrantnega omrežja.

(3) Skladno s predpisi, ki urejajo zasnove in študije požarne varnosti, se v projektni dokumentaciji izdela študija požarne varnosti.

35. člen

(erozivna in plazovita ogroženost)

Območje OPPN ni erozivno in plazovito ogroženo. Pri načrtovanju objektov se upošteva pogoje geološkega poročila.

36. člen

(razlitje nevarnih snovi)

Na območju OPPN ni pričakovati razlitja olj na povoznih površinah.

IX. ETAPNOST IZVEDBE PROSTORSKE UREDITVE

37. člen

(etapnost)

Načrtovane prostorske ureditve se izvajajo v eni etapi.

X. DRUGI POGOJI IN ZAHTEVE ZA IZVAJANJE

38. člen

(obveznosti investitorjev in izvajalcev)

Za zagotavljanje varnosti in kakovosti bivalnega okolja med gradnjo in po njej imajo investitor in izvajalci naslednje obveznosti:

– morebitne poškodbe okoliških objektov, infrastrukture in naprav, nastale zaradi gradnje, mora investitor sanirati na svoje stroške,

– pred začetkom del morajo izvajalci obvestiti upravljavce prometne, komunalne, energetske in komunikacijske infrastrukture ter skupno z njimi zakoličiti in zaščititi obstoječe infrastrukturne vode,

– zagotoviti ustrezno odvijanje motornega in peš prometa po obstoječem omrežju cest in poti,

– sanirati oziroma povrniti v prvotno stanje vse poti in ceste, ki bodo zaradi uporabe v času gradnje objekta prekinjene ali poškodovane,

– v času gradnje zagotoviti nemoteno komunalno in energetsko oskrbo objektov preko obstoječih infrastrukturnih omrežij, objektov in naprav,

– v času gradnje zagotoviti vse potrebne varnostne ukrepe in organizacijo gradbišča, da bo preprečeno onesnaženje okolja in voda, ki bi nastalo zaradi transporta, skladiščenja in uporabe tekočih goriv in drugih škodljivih snovi oziroma v primeru nezgode,

– vsi navedeni ukrepi se morajo izvajati v skladu s smernicami za načrtovanje pristojnih nosilcev urejanja prostora, na podlagi gradbenega dovoljenja ter ob upoštevanju veljavne zakonodaje.

39. člen

(merila in pogoji za parcelacijo)

Zemljiška parcela, namenjena gradnji, obsega območje OPPN.

XI. DOPUSTNA ODSTOPANJA OD FUNKCIONALNIH, OBLIKOVALSKIH IN TEHNIČNIH REŠITEV

40. člen

(dopustna odstopanja)

(1) Dopustna so naslednja odstopanja od tehničnih rešitev, določenih s tem odlokom:

– spremembe tlorisnih gabaritov objekta do ±2.00 m, ob upoštevanju opredeljenih odmikov od prenosnega plinovoda in od zaklonišča,

– spremembe višinskih gabaritov objekta do ±1.00 m,

– v primeru izgradnje objekta po izvedbi celovitih protipoplavnih ukrepov na območju Mestne občine Celje se lahko kota pritličja objekta spusti na višino 237.50 mnv,

– v primeru, da se ob izkopu gradbene jame izkaže, da dejanska lega obstoječega zaklonišča odstopa od lege, vrisane v predhodnih geodetskih načrtih in drugačna lega vpliva na dopustno mikrolokacijo načrtovanega objekta, je dopustno načrtovani objekt zamakniti v smeri proti vzhodu in severu za 2.00 m, vendar z obveznim upoštevanjem minimalnega odmika 5.00 m od prenosnega plinovoda, ki poteka severno od načrtovanega objekta,

– odstopanja od ureditev prometnega, komunalnega, energetskega in komunikacijskega omrežja na območju

OPPN na podlagi ustrezne projektne dokumentacije, če se pri nadaljnjem preučevanju prometnih, tehnoloških, hidroloških, geomehanskih in drugih razmer poiščejo tehnične rešitve, ki so primernejše s prometno tehničnega, tehnološkega in oblikovalskega vidika ali če to pogojujejo primernejši obratovalni parametri, ekonomsko primernejša investicijska vlaganja. Spremembe se uskladijo z upravljavci posamezne gospodarske javne infrastrukture.

(2) Odstopanja so dopustna, če ne spreminjajo vsebinskega koncepta OPPN in arhitekturne zasnove ter ne poslabšujejo prostorskih in okoljskih razmer.

XII. USMERITVE ZA DOLOČITEV MERIL IN POGOJEV PO PRENEHANJU VELJAVNOSTI OPPN

41. člen

(prenehanje veljavnosti OPPN)

Po končani izgradnji z OPPN predvidenih ureditev sta dopustna vzdrževanje in rekonstrukcije objektov, s katerima se ne spreminja zunanji gabarit objekta in konstrukcijska zasnova stavb.

XIII. KONČNE DOLOČBE

42. člen

(vpogled)

Projekt iz 1. člena tega odloka je na vpogled pri pristojnih službah Mestne občine Celje in na Upravni enoti Celje.

43. člen

(posegi, dopustni po izvedbi načrtovanih ureditev)

Z dnem uveljavitve tega odloka prenehajo veljati določila Odloka o zazidalnem načrtu Dolgo polje in CRC Golovec (Uradni list SRS, št. 14/86, 7/90, Uradni list RS, št. 2/96, 57/98, 69/02, 43/08, 22/11) na območju in v obsegu meja tega OPPN.

44. člen

(nadzor)

Nadzor nad izvajanjem tega odloka opravljajo pristojne republiške in občinske inšpekcijske službe.

45. člen

(veljavnost odloka)

Ta odlok začne veljati petnajsti dan po objavi v Uradnem listu Republike Slovenije.

Št. 3503-2/2020
Celje, dne 29. septembra 2020

Župan
Mestne občine Celje
Bojan Šrot

2465. Odlok o spremembah in dopolnitvah Odloka o občinskem podrobnem prostorskem načrtu DPZ 12

Mestni svet Mestne občine Celje je na podlagi 268. in 273. člena Zakona o urejanju prostora (Uradni list RS, št. 61/17), 10., 19. in 115. člena Statuta Mestne občine Celje (Uradni list RS, št. 106/13, 93/15 in 5/19) in 78. člena Poslovnika Mestnega sveta Mestne občine Celje (Uradni list RS, št. 4/14) na 13. redni seji dne 29. 9. 2020 sprejel

O D L O K

o spremembah in dopolnitvah Odloka o občinskem podrobnem prostorskem načrtu DPZ 12

1. člen

(1) V Odloku o občinskem podrobnem prostorskem načrtu DPZ 12 (Uradni list RS, št. 43/14) se v zadnjem stavku prvega odstavka 4. člena za besedo »zaposlenim« doda besedilo »in stanovalcem«.

(2) V drugem odstavku se besedilo »stavbe za zdravstveno oskrbo« nadomesti z besedilom »poslovno stanovanjske stavbe«.

(3) Tretji odstavek se črta.

2. člen

Tretji odstavek 5. člena se črta, dosedanji četrti in peti odstavek postaneta tretji in četrti odstavek.

3. člen

(1) V prvem odstavku 6. člena se besedilo »objekta centralne dejavnosti, namenjenega zdravstvenim in zobozdravstvenim ambulantam« nadomesti z besedilom »poslovno stanovanjskega objekta«. Besedilo »delovanje ambulant« se nadomesti z besedilom »opravljanje dejavnosti«.

(2) Besedilo drugega odstavka se spremeni tako, da se glasi:

»(2) Znotraj območja je dopustna gradnja naslednjih stavb:

– poslovne in upravne stavbe; klasifikacija dejavnosti 1220,

– stavbe za zdravstveno oskrbo; klasifikacija dejavnosti 1264,

– trgovske stavbe in stavbe za storitvene dejavnosti; klasifikacija dejavnosti 1230,

– večstanovanjske stavbe: klasifikacija dejavnosti 1122,

– garažne stavbe; klasifikacija dejavnosti 1242.«.

4. člen

Prvi stavek v tretjem odstavku 7. člena se črta.

5. člen

Drugi odstavek 24. člena se črta.

6. člen

Besedilo 25. člena se spremeni tako, da se glasi:

»Območje OPPN se nahaja v preostalem razredu poplavne nevarnosti, zato je potrebno v fazi načrtovanja upoštevati s strani Direkcije Republike Slovenije za vode zahtevane omilitvene ukrepe.«.

KONČNA DOLOČBA

5. člen

Odlok začne veljati petnajsti dan po objavi v Uradnem listu Republike Slovenije.

Št. 3505-12/2019
Celje, dne 29. septembra 2020

Župan
Mestne občine Celje
Bojan Šrot

2466. Odlok o dopolnitvi Odloka o organiziranju javnega zavoda Poklicna gasilska enota Celje

Na podlagi 2., 3., 6. in 12. člena Zakona o gasilstvu (Uradni list RS, št. 71/93), Zakona o zavodih (Uradni list RS,

št. 12/91, 45-I/94 – odl. US, 71/95 – odl. US 8/96 in 36/00) in 17. ter 53. člena Statuta Mestne občine Celje (Uradni list RS, št. 106/13, 93/15 in 5/19) je Mestni svet Mestne občine Celje na 13. redni seji dne 29. 9. 2020 sprejel

O D L O K
o dopolnitvi Odloka o organiziranju javnega zavoda Poklicna gasilska enota Celje

1. člen

V Odloku o organiziranju javnega zavoda Poklicna gasilska enota Celje (Uradni list RS, št. 51/05, 12/07, 103/11 in 94/20) se v 3. členu prvega odstavka za dejavnostjo N 81.220 Drugo čiščenje stavb, industrijskih naprav in opreme doda naslednja dejavnost:

»N 81.290 Čiščenje cest in drugo čiščenje – dezinfekcija«.

2. člen

Ta odlok začne veljati naslednji dan po objavi v Uradnem listu Republike Slovenije.

Št. 0301-4/2020
Celje, dne 29. septembra 2020

Župan
Mestne občine Celje
Bojan Šrot

2467. Sklep št. 3/2020 o prenehanju statusa grajenega javnega dobra

Na podlagi 247. člena Zakona o urejanju prostora (Uradni list RS, št. 61/17) in 10., 19. in 115. člena Statuta Mestne občine Celje (Uradni list RS, št. 106/13, 93/15 in 5/19) je Mestni svet Mestne občine Celje na 13. redni seji dne 29. 9. 2020 sprejel

S K L E P Š T. 3/2020
o prenehanju statusa grajenega javnega dobra

1. člen

Na podlagi tega sklepa se ukine družbena lastnina v splošni rabi na nepremičnini:

– katastrska občina 1076 – Medlog, parcela 1778/5 (ID 1011948), v izmeri 29 m² in postane last Mestne občine Celje, Trg celjskih knezov 9, 3000 Celje, matična številka 5880360000.

2. člen

Ukine se status grajenega javnega dobra lokalnega pomena na naslednjih nepremičninah:

– katastrska občina 1076 – Medlog, parcela 2090/5 (ID 7045868), v izmeri 5 m²,
– katastrska občina 1076 – Medlog, parcela 2102/8 (ID 7045872), v izmeri 22 m²,
– katastrska občina 1077 – Celje, parcela 1608/3 (ID 2791202), v izmeri 48 m²,
– katastrska občina 1077 – Celje, parcela 1624 (ID 1311203), v izmeri 729 m²,
– katastrska občina 1077 – Celje, parcela 1622/2 (ID 1247932), v izmeri 432 m²,
– katastrska občina 1077 – Celje, parcela 1625/2 (ID 2927603), v izmeri 489 m²,
– katastrska občina 1077 – Celje, parcela 1625/3 (ID 2129367), v izmeri 256 m²,
– katastrska občina 1077 – Celje, parcela 1625/5 (ID 786072), v izmeri 26 m²,
– katastrska občina 1082 – Teharje, parcela 1641/12, v izmeri 78 m².

3. člen

Ta sklep začne veljati petnajsti dan po objavi v Uradnem listu Republike Slovenije.

Št. 3502-28/2019
Celje, dne 29. septembra 2020

Župan
Mestne občine Celje
Bojan Šrot

2468. Sklep o ugotovitvi javne koristi v k.o. Bukovžlak

Na podlagi 29. člena Zakona o lokalni samoupravi (Uradni list RS, št. 94/07 – uradno prečiščeno besedilo, 76/08, 79/09, 51/10, 40/12 – ZUJF, 14/15 – ZUUJFO, 11/18 – ZSPDSLS-1 in 30/18), 192., 193. in 194. člena Zakona o urejanju prostora (Uradni list RS, št. 61/17) in 10., 19. in 115. člena Statuta Mestne občine Celje (Uradni list RS, št. 106/13, 93/15 in 5/19) je Mestni svet Mestne občine Celje na 13. redni seji dne 29. 9. 2020 sprejel

S K L E P
o ugotovitvi javne koristi v k.o. Bukovžlak

1. člen

S tem sklepom se ugotovi, da je izvedba rekonstrukcije kategorizirane občinske ceste LC 034131 Bukovžlak–Začret–Ljubečna, ki po Odloku o prostorskih ureditvenih pogojih za obmestni prostor Mestne občine Celje (proj. št. 322/98 ZPI, Uradni list RS, št. 108/01, 45/10 – obvezna razlaga in 34/12) in Odloku o prostorskih ureditvenih pogojih za območje Začret (proj. št. 33/88, RC – Planiranje, Uradni list SRS, št. 40/89 in Uradni list RS, št. 46/96, 43/08, 49/09, 80/09, 75/12 in 12/14) ter projektni dokumentaciji »Obnova ceste – LC 034131 Začret na parcelni številki 1446/1 k.o. Trnovlje« številka 19/14, ki ga je izdelalo podjetje SAVINJAPROJEKT d.o.o., Žalec, na delih nepremičnin s parc. št. 452, 461/1, 461/2 in 463, vse v k.o. 1083 – Bukovžlak, nujno potrebna in je v javno korist.

2. člen

Za zagotovitev izvedbe projekta iz prejšnjega člena Mestna občina Celje poskrbi za odkup delov nepremičnin iz prejšnjega člena na podlagi 197. člena Zakona o urejanju prostora (Uradni list RS, št. 61/17).

V primeru, da sporazumni odkup ne bo mogoč, Mestna občina Celje pri pristojni upravni enoti vloži zahtevo za razlastitev delov nepremičnin iz prejšnjega člena na podlagi 199. člena Zakona o urejanju prostora (Uradni list RS, št. 61/17).

3. člen

Grafični prikaz poteka rekonstrukcije kategorizirane občinske ceste iz prejšnjega odstavka z zakonom zahtevane natančnosti je sestavni del tega sklepa.

4. člen

Ta sklep začne veljati naslednji dan po objavi v Uradnem listu Republike Slovenije.

Št. 3502-95/2017
Celje, dne 29. septembra 2020

Župan
Mestne občine Celje
Bojan Šrot

DOBREPOLJE

2469. Odlok o nadomestilu za uporabo stavbnega zemljišča v Občini Dobrepolje

Na podlagi 55. člena Zakona o izvrševanju proračunov Republike Slovenije za leti 2020 in 2021 (Uradni list RS, št. 75/19), v povezavi s VI. poglavjem Zakona o stavbnih zemljiščih (Uradni list SRS, št. 18/84, 32/85 – popr., 33/89, Uradni list RS, št. 24/92 – odl. US, 44/97 – ZSZ, 101/13 – ZDavNepr in 22/14 – odl. US), 218. členom in 218.a do 218.d členom Zakona o graditvi objektov (Uradni list RS, št. 102/04 – uradno prečiščeno besedilo, 14/05 – popr., 92/05 – ZJC-B, 93/05 – ZVMS, 111/05 – odl. US, 126/07, 108/09, 61/10 – ZRud-1, 20/11 – odl. US, 57/12, 101/13 – ZDavNepr, 110/13, 22/14 – odl. US, 19/15, 61/17 – GZ in 66/17 – odl. US) ter 14. členom Statuta Občine Dobrepolje (Uradni list št. 107/20 – UPB2) je Občinski svet Občine Dobrepolje na 11. redni seji dne 29. 9. 2020 sprejel

O D L O K
o nadomestilu za uporabo stavbnega zemljišča v Občini Dobrepolje

I. SPLOŠNE DOLOČBE

1. člen

(predmet odloka)

(1) S tem odlokom se določi podlage za obračun in odmero nadomestila za uporabo stavbnega zemljišča (v nadaljnjem besedilu: nadomestilo), ki določajo:

– zazidana in nezazidana stavbna zemljišča,
– območja za odmero nadomestila,
– merila za odmero nadomestila,
– odmero nadomestila in
– oprostitve plačila nadomestila.

(2) Nadomestilo se plačuje za zazidana in nezazidana stavbna zemljišča na celotnem območju Občine Dobrepolje.

II. ZAZIDANA IN NEZAZIDANA STAVBNA ZEMLJIŠČA

2. člen

(zazidana in nezazidana stavbna zemljišča)

(1) Za zazidana stavbna zemljišča se štejejo tiste zemljiške parcele ali njihovi deli, na katerih so gradbene parcele z zgrajenimi stavbami ali gradbeni inženirski objekti, ki niso objekti gospodarske javne infrastrukture in tiste zemljiške parcele ali njihovi deli, na katerih se je na podlagi dokončnega gradbenega dovoljenja začelo z gradnjo stavb ali gradbenih inženirskih objektov, ki niso objekti gospodarske javne infrastrukture. Če določena stavba gradbene parcele še nima določene, se do njene določitve za zazidano stavbno zemljišče šteje tisti del površine zemljiške parcele, na katerem stoji takšna stavba (fundus), pomnožena s faktorjem 1,5, preostali del površine takšne zemljiške parcele pa se šteje za nezazidano stavbno zemljišče.

(2) Za nezazidana stavbna zemljišča se štejejo tiste zemljiške parcele, za katere je z veljavnim občinskim prostorskim načrtom določeno, da je na njih dopustna gradnja stanovanjskih in poslovnih stavb, ki niso namenjene za potrebe zdravstva, socialnega in otroškega varstva, šolstva, kulture, znanosti, športa in javne uprave ali da je na njih dopustna gradnja gradbenih inženirskih objektov, ki niso objekti gospodarske javne infrastrukture in tudi niso namenjeni za potrebe zdravstva, socialnega in otroškega varstva, šolstva, kulture, znanosti, športa in javne uprave.

(3) Zemljiške parcele iz prejšnjega odstavka tega člena se štejejo za nezazidana stavbna zemljišča po tem odloku in se zanje plačuje nadomestilo, če imajo urejen dostop do javnega cestnega omrežja in če je zanje možno izvesti priključke na javno vodovodno omrežje, javno elektroenergetsko omrežje in javno kanalizacijsko omrežje, kolikor ni dovoljena gradnja greznic oziroma malih čistilnih naprav.

(4) Za zazidano stavbno zemljišče se štejejo tudi zemljiške parcele, za katere je z občinskim prostorskim načrtom oziroma občinskim podrobnim prostorskim načrtom določeno, da so namenjene za površinsko izkoriščanje mineralnih surovin:

– če je z občinskim prostorskim načrtom oziroma občinskim podrobnim prostorskim načrtom določeno, da se po opustitvi izkoriščanja na njih izvede sanacija tako, da se namenijo za gradnjo;
– če je za izkoriščanje mineralnih surovin na njih že podeljena koncesija, z izkoriščanjem pa se še ni pričelo;
– če se je z izkoriščanjem na njih prenehalo, z občinskim prostorskim načrtom oziroma občinskim podrobnim prostorskim načrtom določena sanacija tako, da se vzpostavi prejšnje stanje, uredijo kmetijska zemljišča ali gozd, pa še ni izvedena.

3. člen

(določitev površine zazidanega stavbnega zemljišča)

(1) Nadomestilo se plačuje od stanovanjske oziroma poslovne površine.

(2) Površina zazidanega stavbnega zemljišča za stanovanjski namen se določi kot neto tlorisna površina (SIST ISO: 9836) vseh zaprtih prostorov posameznega stavbnega dela stanovanjskega namena in neto tlorisna površina garaže za osebna vozila, če je le-ta vpisana kot samostojni stavbni del.

(3) Površina zazidanega stavbnega zemljišča za poslovni namen se določi kot neto tlorisna površina (SIST ISO: 9836) vseh prostorov posameznega stavbnega dela poslovnega namena in neto tlorisna površina vseh stavbnih delov, ki so funkcionalno povezani z njim.

(4) V površino zazidanega stavbnega zemljišča za poslovni namen se štejejo tudi zunanje poslovne površine, ki se uporabljajo kot spremljevalne površine za opravljanje poslovne dejavnosti. To so predvsem zunanja parkirišča, zunanje manipulativne površine, delavnice na prostem, nepokrita skladišča, športna igrišča in površine bencinskih servisov v lasti oziroma uporabi gospodarskih subjektov, pravnih oseb in društev, ki se ukvarjajo s pridobitno dejavnostjo.

4. člen

(določitev površine nezazidanega stavbnega zemljišča)

Površina nezazidanega stavbnega zemljišča se določi kot površina zemljiške parcele, ki je namenjena gradnji po občinskem prostorskem načrtu, ob upoštevanju drugega odstavka 2. člena tega odloka oziroma je namenjena izkoriščanju mineralnih surovin v skladu s četrtim odstavkom 2. člena tega odloka.

5. člen

(pridobivanje podatkov)

(1) Podatke o zavezancih in stavbnih zemljiščih pridobiva občinska uprava:

– iz uradnih evidenc: register nepremičnin, kataster stavb in zemljiški kataster, ki jih vodi Geodetska uprava Republike Slovenije in iz Poslovnega registra Slovenije,
– od upravnega organa, pristojnega za izdajo dovoljenj za posege v prostor,
– iz občinskih prostorskih načrtov,
– lastnih evidenc in
– na podlagi podatkov neposrednih uporabnikov stavbnih zemljišč.

(2) Zavezanec za plačilo nadomestila je dolžan občinski upravi sporočiti vse spremembe, ki bi kakorkoli vplivale na odmero nadomestila v roku trideset dni po nastanku spremembe. V kolikor zavezanec tega ne sporoči, občinska uprava sama pridobi podatke iz ustreznih evidenc ali pozove zavezanca,

da začne postopek za ureditev oziroma uskladitev podatkov. Do uskladitve podatkov se štejejo za pravilne tisti podatki, s katerimi razpolaga občina.

III. DOLOČITEV OBMOČIJ ODMERE NADOMESTILA

6. člen
(območja)

(1) Razdelitev območij je določena na osnovi naslednjih kriterijev:
– lokalni pomen območja,
– dostopnost do javnih storitev in
– namenska raba iz veljavnega občinskega prostorskega načrta.

(2) Območje občine je razdeljeno na tri območja, in sicer:
1. Območje: Videm;
2. Območje: Kompolje, Lipa, Ponikve, Predstruge, Pri Cerkvi, Zdenska vas;
3. Območje: Bruhanja vas, Cesta, Četež, Hočevje, Kolenča vas, Mala vas, Paka, Podgora, Podgorica, Podpeč, Podtabor, Potiskavec, Rapljevo, Tisovec, Tržič, Vodice, Zagorica.

(3) Meje območij iz prejšnjega člena tega odloka so določene in razvidne iz grafične karte, ki je na vpogled na Občini Dobrepolje, pri službi, pristojni za urejanje prostora in prostorsko načrtovanje. Pregledna karta območij je priloga tega odloka.

(4) Nadomestilo se plačuje tudi na območjih izven naselij, in sicer za peskokope in kamnolome. Za peskokope in kamnolome so zavezanci dolžni plačevati nadomestilo za zazidana in nezazidana zemljišča.

IV. MERILA ZA DOLOČANJE VIŠINE NADOMESTILA

7. člen
(splošna merila)

Za določitev višine nadomestila se upoštevajo naslednja merila:
– opremljenost stavbnega zemljišča s komunalnimi in drugimi objekti in napravami individualne in kolektivne rabe,
– lega in namen zazidanega stavbnega zemljišča,
– lega in namen nezazidanega stavbnega zemljišča.

8. člen
(opremljenost stavbnega zemljišča)

(1) Opremljenost stavbnega zemljišča s komunalnimi in drugimi objekti in napravami se točkuje na naslednji način:

Opremljenost s komunalnimi in drugimi objekti in napravami individualne rabe	Število točk
a) vodovod	25
b) kanalizacija	25
c) električno omrežje	25
d) optično omrežje	10
Opremljenost zemljišča s komunalnimi objekti in napravami kolektivne rabe	Število točk
e) javna cesta:	
– asfaltna cesta	25
– makadamska cesta	15
f) javna razsvetljava	20

(2) Šteje se, da ima stavbno zemljišče možnost priključka na javno kanalizacijsko omrežje, če je omrežje na katerega se je možno priključiti, oddaljeno od meje stavbnega zemljišča največ 75 metrov, javno vodovodno omrežje največ 200 metrov in obstaja dejanska možnost priključevanja in koriščenja teh objektov in naprav.

9. člen
(lega in namen stavbnega zemljišča)

Namen uporabe zazidanega stavbnega zemljišča, oziroma dela stavbe na tem stavbnem zemljišču, se določi na podlagi uradnih evidenc o nepremičninah in na podlagi predpisov, ki določajo razvrstitev objektov. Glede na vrsto dejanske rabe dela stavbe se zazidana stavbna zemljišča razdelijo v navedene skupine in se glede na lego oziroma območje vrednotijo na naslednji način:

Namen zazidanega stavbnega zemljišča	Območje		
	1. območje	2. območje	3. območje
A – Stanovanjski namen	125	100	90
B – Poslovni namen: gospodarska dejavnost – proizvodnja	400	320	280
C – Poslovni namen: opravljanje storitev – frizerske, masažne in druge osebne storitve; gostinstvo, trgovina, servisi in druge storitve – bančništvo, poštni promet, zavarovalništvo, odvetništvo, upravne dejavnosti	850	680	595
D – Poslovni namen: kmetijska pridelava in predelava, domača in umetna obrt	100	80	70
E – Poslovni namen: splošna družbena raba – športni objekti, zdravstveni domovi, knjižnice, kulturni domovi, šole, vrtci	20	20	20
F – Poslovni namen: površine za izkoriščanje rudnin	40	40	40

10. člen
(lega in namen nezazidanega stavbnega zemljišča)

Namen uporabe nezazidanega stavbnega zemljišča se določi glede na namensko rabo območja, kot jo določa veljavni prostorski akt in se vrednoti na naslednji način:

Namenska raba nezazidanega stavbnega zemljišča	Območje		
	1. območje	2. območje	3. območje
Stanovanjski namen	20	10	10
Poslovno gospodarski namen – dejavnosti industrije, obrti, trgovine, storitev, oskrbe, poslovne, turistične in druge	120	90	50

V. ODMERA NADOMESTILA

11. člen
(izračun višine nadomestila)

(1) Za zazidano stavbno zemljišče se izračuna letno višino nadomestila tako, da se vsota točk iz 8. in 9. člena tega odloka pomnoži s površino zazidanega stavbnega zemljišča ter z vrednostjo točke.

(2) Letno višino nadomestila za zazidano stavbno zemljišče – zunanjo poslovno površino predstavlja vsota točk iz 8. in 9. člena tega odloka, ki se pomnoži s površino zazidanega stavbnega zemljišča – zunanjo poslovno površino ter z vrednostjo točke za odmero nadomestila in faktorjem 0,4.

(3) Letno višino nadomestila za nezazidano stavbno zemljišče predstavlja vsota točk iz 8. in 10. člena tega odloka, ki se pomnoži s površino nezazidanega stavbnega zemljišča ter z vrednostjo točke.

12. člen

(vrednost točke)

(1) Vrednost točke za zazidano in nezazidano stavbno zemljišče za leto 2021 je 0,002869 EUR.

(2) Vrednost točke se letno usklajuje z indeksom rasti cen življenjskih potrebščin, ki ga vodi in objavlja Statistični urad Republike Slovenije. Vrednost točke se preračuna z upoštevanjem datuma 1. december predhodnega in tekočega leta. Župan o tem sprejme ugotovitveni sklep in ga objavi v Uradnem listu Republike Slovenije.

(3) Župan lahko predlaga drugačno vrednosti točke, kot je določena v prejšnjem odstavku, novo vrednost točke mora potrditi Občinski svet Občine Dobrepolje.

13. člen

(zavezanec za plačilo nadomestila)

(1) Zavezanec za plačilo nadomestila za zazidano stavbno zemljišče je neposredni uporabnik zemljišča oziroma dela stavbe (lastnik ali najemnik stanovanja oziroma poslovnega prostora).

(2) Zavezanec za plačilo nadomestila za nezazidano stavbno zemljišče je njegov lastnik oziroma imetnik stavbne pravice, če je le-ta vzpostavljena na zemljiški parceli.

14. člen

(izdaja odločbe)

(1) Odločbo o odmeri nadomestila izda zavezancu pristojni finančni urad.

(2) Finančni urad začne postopek odmere nadomestila na podlagi podatkov, ki mu jih posreduje občinska uprava Občine Dobrepolje.

(3) Nadomestilo se plačuje za tekoče leto v skladu z določili zakona o davčnem postopku.

VI. OPROSTITVE PLAČILA NADOMESTILA

15. člen

(oprostitve)

(1) Nadomestilo za uporabo stavbnega zemljišča se ne plačuje za:

– stavbna zemljišča, ki se neposredno uporabljajo za potrebe obrambe in zaščite Republike Slovenije,

– objekte tujih držav, ki jih uporabljajo tuja diplomatska in konzularna predstavništva ali v njih stanuje njihovo osebje,

– objekte mednarodnih in meddržavnih organizacij, ki jih uporabljajo te organizacije ali v njih stanuje njihovo osebje, če ni v mednarodnem sporazumu drugače določeno,

– stavbe, ki jih uporabljajo verske skupnosti neposredno za svojo versko dejavnost.

(2) Oprostitev plačila nadomestila za stavbno zemljišče na podlagi vloge velja za zavezanca, ki:

– predloži dokazilo centra za socialno delo, iz katerega je razvidna njegova socialna ogroženost (mnenje, odločba),

– je kupil novo stanovanje kot posamezni del stavbe ali zgradil, dozidal ali nadzidal družinsko stanovanjsko hišo, če je v ceni stanovanja oziroma družinske stanovanjske hiše ali neposredno plačal komunalni prispevek. Petletna oprostitev prične teči z dnem prijave stalnega bivališča, upošteva pa se od dneva popolnosti vloge in,

– za zavezanca v primerih elementarne ali druge nezgode, bolezni v družini, invalidnosti, itd., če bi plačevanje nadomestila ogrozilo socialno varnost zavezanca in njegove družine. Oprostitev iz te alineje velja za eno leto.

(3) O oprostitvah iz drugega odstavka tega člena odloča na podlagi zahtevka zavezanca občinska uprava Občine Dobrepolje. Župan o oprostitvi izda odločbo.

VII. PREHODNE IN KONČNE DOLOČBE

16. člen

(nadzor izvajanja in pritožbe)

(1) Nadzor nad izvajanjem tega odloka opravlja pristojna občinska inšpekcija.

(2) Pritožbe zavezancev, vezane na odmero nadomestila za pretekla odmerna leta, se obravnavajo na podlagi takrat veljavnega odloka.

17. člen

(prenehanje veljavnosti odloka)

Z dnem uveljavitve tega odloka preneha veljati Odlok o nadomestilu za uporabo stavbnih zemljišč Občine Dobrepolje (Uradni list RS, št. 123/00, 111/03 in 22/06), uporablja pa se do 31. 12. 2020.

18. člen

(uveljavitev odloka)

Ta odlok začne veljati petnajsti dan po objavi v Uradnem listu Republike Slovenije, uporablja pa se od 1. 1. 2021 dalje.

Št. 007-0004/2020
Videm, dne 29. septembra 2020

Župan
Občine Dobrepolje
Igor Ahačevčič

OBČINA DOBREPOLJE - PROSTORSKI INFORMACIJSKI SISTEM - geografski prikaz

Prostorske enote (RPE)

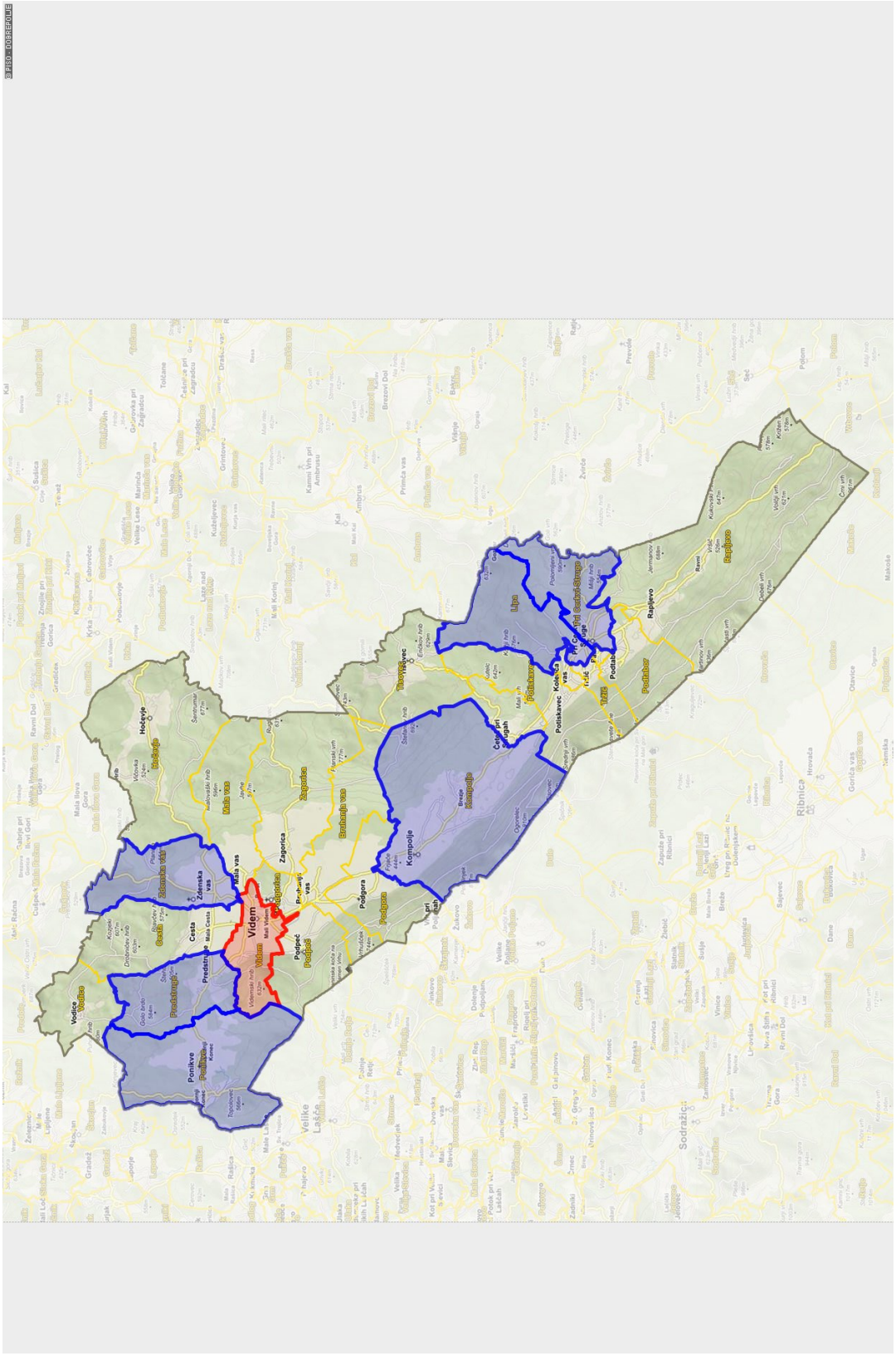

LEGENDA:

Naselja

NASELJE

OBMOČJA ODMERE NADOMESTILA

1. OBMOČJE

2. OBMOČJE

3. OBMOČJE

2470. Sklep o ukinitvi statusa javnega dobra

Na podlagi 14. člena Statuta Občine Dobrepolje (Uradni list RS, št. 107/20 – UPB2) je Občinski svet Občine Dobrepolje na 11. redni seji dne 29. 9. 2020 sprejel

S K L E P
o ukinitvi statusa javnega dobra

I.

S tem sklepom se ukine status javno dobro na parceli št. 2369/14, k. o. 1796 Cesta v izmeri 96 m².

II.

Nepremičnina iz prve točke tega sklepa postane lastnina Občine Dobrepolje, Videm 35, 1312 Videm - Dobrepolje.

III.

Sklep se objavi v Uradnem listu Republike Slovenije.

Št. 478-0019/2019
Videm, dne 29. septembra 2020

Župan
Občine Dobrepolje
Igor Ahačevčič

IDRIJA

2471. Odlok o spremembah in dopolnitvah Odloka o občinskih taksah v Občini Idrija

Na podlagi 9. člena Zakona o financiranju občin (Uradni list RS, št. 123/06, 57/08, 36/11, 14/15 – ZUUJFO, 71/17, 21/18 – popr. in 80/20 – ZIUOOPE), 21. člena Zakona o lokalni samoupravi (Uradni list RS, št. 94/07 – uradno prečiščeno besedilo, 76/08, 79/09, 51/10, 40/12 – ZUJF, 14/15 – ZUUJFO, 11/18 – ZSPDSLS-1, 30/18, 61/20 – ZIUZEOP-A in 80/20 – ZIUOOPE), 17. člena Zakona o prekrških (Uradni list RS, št. 29/11 – uradno prečiščeno besedilo, 21/13, 111/13, 74/14 – odl. US, 92/14 – odl. US, 32/16, 15/17 – odl. US in 73/19 – odl. US) in 23. člena Statuta Občine Idrija (Uradni list RS, št. 75/10 – uradno prečiščeno besedilo, 107/13, 13/19) je Občinski svet Občine Idrija na 14. seji dne 24. 9. 2020 sprejel

O D L O K
o spremembah in dopolnitvah Odloka o občinskih taksah v Občini Idrija

1. člen

V Odloku o občinskih taksah v Občini Idrija (Uradni list RS, št. 55/11) se v drugem odstavku 11. člena za besedo »redarstva« doda besedilo »ali inšpektorja«.

2. člen

14. člen se spremeni tako, da se glasi:

»Nadzor nad izvajanjem določb tega odloka, za katere je predpisana globa, opravlja krajevno pristojni Medobčinski inšpektorat (v nadaljevanju inšpektor).

Nadzor nad izvajanjem določb 9. in 10. člena tega odloka izvajajo tudi občinski redarji.«

3. člen

15. člen se spremeni tako, da se glasi:

»Inšpektor odredi odstranitev in prenehanja uporabe površin iz 2. člena tega odloka, če uporabnik:

– nima veljavnega dokončnega dovoljenja občinske uprave iz 9. člena tega odloka;

– uporablja taksne predmete, ki niso predmet dovoljenja iz 9. člena tega odloka;

– uporablja druge predmete, naprave ali provizorije, za katere ne more pridobiti dovoljenja iz 9. člena tega odloka.

V primeru, da uporabnik uporablja površino neskladno z izdanim dovoljenjem, inšpektor z odločbo odredi odpravo nepravilnosti.«

4. člen

16. člen se spremeni tako, da se glasi:

»Z globo 200 eur se kaznuje pravna oseba:

– če uporablja površine iz 2. člena tega odloka brez dovoljenja, izdanega na podlagi 9. člena tega odloka;

– če uporablja površine iz 2. člena tega odloka neskladno z dovoljenjem, izdanim na podlagi 9. člena tega odloka;

– če pred uporabo površin iz 2. člena tega odloka ne prijavi sprememb taksnega predmeta, ki vplivajo na odmero taksne obveznosti, v roku iz 10. člena tega odloka.

Z globo 100 eur se kaznuje odgovorna oseba pravne osebe, ki stori prekršek iz prvega odstavka tega člena.

Z globo 150 eur se kaznuje samostojnega podjetnika posameznika in posameznika, ki samostojno opravlja dejavnost, ki stori prekršek iz prvega odstavka tega člena.

Z globo 50 eur se kaznuje posameznik – fizična oseba, ki stori prekršek iz prvega odstavka tega člena.«

5. člen

Ta odlok začne veljati petnajsti dan po objavi v Uradnem listu Republike Slovenije.

Št. 007-0006/2008
Idrija, dne 24. septembra 2020

Župan
Občine Idrija
Tomaž Vencelj

2472. Odlok o spremembi Odloka o grbu in zastavi Občine Idrija

Na podlagi 10. člena Zakona o lokalni samoupravi (Uradni list RS, št. 94/07 – uradno prečiščeno besedilo, 76/08, 79/09, 51/10, 40/12 – ZUJF, 14/15 – ZUUJFO, 11/18 – ZSPDSLS-1, 30/18, 61/20 – ZIUZEOP-A in 80/20 – ZIUOOPE), 10. in 23. člena Statuta Občine Idrija (Uradni list RS, št. 75/10 – uradno prečiščeno besedilo, 107/13 in 13/19) je Občinski svet Občine Idrija na 14. seji dne 24. 9. 2020 sprejel

O D L O K
o spremembi Odloka o grbu in zastavi Občine Idrija

1. člen

V Odloku o grbu in zastavi Občine Idrija (Uradni list RS, št. 28/12) se 20. člen spremeni tako, da se glasi:

»Nadzor nad izvajanjem določil tega odloka, razen prvega in drugega odstavka 5. člena, opravlja krajevno pristojni Medobčinski inšpektorat. Inšpektor Medobčinskega inšpektorata z odločbo odredi, da se odpravijo nepravilnosti, ki jih ugotovi v zvezi s kršitvijo tega odloka.

Nadzor nad izvajanjem določil prvega in drugega odstavka 5. člena tega odloka opravljajo občinski redarji.«

2. člen

Ta odlok začne veljati petnajsti dan po objavi v Uradnem listu Republike Slovenije.

Št. 007-0003/2012
Idrija, dne 24. septembra 2020

Župan
Občine Idrija
Tomaž Vencelj

2473. Odlok o spremembah in dopolnitvah Odloka o oddaji v najem zemljišč in drugih javnih površin v lasti Občine Idrija

Na podlagi 65. člena Zakona o lokalni samoupravi (Uradni list RS, št. 94/07 – uradno prečiščeno besedilo, 76/08, 79/09, 51/10, 40/12 – ZUJF, 14/15 – ZUUJFO, 11/18 – ZSPDSLS-1, 30/18, 61/20 – ZIUZEOP-A in 80/20 – ZIUOOPE), Zakona o stvarnem premoženju države in samoupravnih lokalnih skupnosti (Uradni list RS, št. 11/18 in 79/18) in 23. člena Statuta Občine Idrija (Uradni list RS, št. 75/10 – uradno prečiščeno besedilo, 107/13 in 13/19) je Občinski svet Občine Idrija na 14. seji dne 24. 9. 2020 sprejel

O D L O K
o spremembah in dopolnitvah Odloka o oddaji v najem zemljišč in drugih javnih površin v lasti Občine Idrija

1. člen

V Odloku o oddaji v najem zemljišč in drugih javnih površin v lasti Občine Idrija (Uradni list RS, št. 4/17) se 19. člen spremeni tako, da se glasi:

»Nadzor nad izvajanjem določb tega odloka, za katere je predpisana globa, opravljata krajevno pristojni Medobčinski inšpektorat (v nadaljevanju inšpektor) in občinsko redarstvo.«

2. člen

20. člen se spremeni tako, da se glasi:

»V primeru ugotovljenih nepravilnosti inšpektor z odločbo:

– najemniku odredi odpravo nepravilnosti iz 14. člena tega odloka;

– odredi odpravo nepravilnosti ali prepoved uporabe površin iz drugega člena tega odloka, ki jih ugotovi v zvezi s prepovedmi iz 15. člena tega odloka;

– v primeru poškodovanja javnih površin iz drugega člena tega odloka povzročitelju odredi vzpostavitev prejšnjega stanja ali drugačno sanacijo javne površine, če vzpostavitev v prejšnje stanje ni možna, in sicer vzdrževalcu javnih površin na stroške povzročitelja.«

3. člen

Ta odlok začne veljati petnajsti dan po objavi v Uradnem listu Republike Slovenije.

Št. 007-0004/2016
Idrija, dne 24. septembra 2020

Župan
Občine Idrija
Tomaž Vencelj

2474. Odlok o spremembah in dopolnitvah Odloka o oskrbi s pitno vodo v Občini Idrija

Na podlagi 5. člena Odloka o gospodarskih javnih službah v Občini Idrija (Uradni list RS, št. 18/15, 10/16, 26/17 in 33/18), 149. člena Zakona o varstvu okolja (Uradni list RS, št. 39/06 – uradno prečiščeno besedilo, 49/06 – ZMetD, 66/06 – odl. US, 33/07 – ZPNačrt, 57/08 – ZFO-1A, 70/08, 108/09, 108/09 – ZPNačrt-A, 48/12, 57/12, 92/13, 56/15, 102/15, 30/16, 61/17 – GZ, 21/18 – ZNOrg in 84/18 – ZIURKO), Uredbe o oskrbi s pitno vodo (Uradni list RS, št. 88/12), Uredbe o metodologiji za oblikovanje cen storitev obveznih občinskih gospodarskih javnih služb varstva okolja (Uradni list RS, št. 87/12, 109/12, 76/17 in 78/19), 15. in 23. člena Statuta Občine Idrija (Uradni list RS, št. 75/10 – uradno prečiščeno besedilo, 107/13, 13/19) je Občinski svet Občine Idrija na 14. seji dne 24. 9. 2020 sprejel

O D L O K
o spremembah in dopolnitvah Odloka o oskrbi s pitno vodo v Občini Idrija

1. člen

V Odloku o oskrbi s pitno vodo v Občini Idrija (Uradni list RS, št. 27/09, 15/14, 26/14, 34/15 in 26/17) se 53. člen spremeni tako, da se glasi:

»53. člen

(inšpekcijski nadzor)

Nadzor nad izvajanjem določb tega odloka, za katere je predpisana globa, opravlja krajevno pristojni Medobčinski inšpektorat.«

2. člen

Za 53. členom se doda nov 53.a člen, ki se glasi:

»53.a člen

(inšpekcijski ukrepi)

Če uporabnik izvede priklop na javno vodovodno omrežje brez soglasja izvajalca javne službe, inšpektor Medobčinskega inšpektorata (v nadaljevanju inšpektor) izvajalcu javne službe z odločbo odredi odklop uporabnika iz javnega omrežja na stroške povzročitelja – uporabnika.

Če uporabnik izvede priklop na javno vodovodno omrežje v nasprotju z izdanim soglasjem, ki ga izda izvajalec javne službe, inšpektor z odločbo odredi odpravo nepravilnosti.

Če uporabnik stori dejanje iz tretjega odstavka 32. člena, inšpektor izvajalcu javne službe z določbo odredi vzpostavitev prvotnega stanja ali drug način odprave nepravilnosti na stroške povzročitelja – uporabnika.«

3. člen

Ta odlok začne veljati petnajsti dan po objavi v Uradnem listu Republike Slovenije.

Št. 007-0001/2009
Idrija, dne 24. septembra 2020

Župan
Občine Idrija
Tomaž Vencelj

2475. Odlok o spremembah in dopolnitvah Odloka o urejanju in čiščenju javnih površin v Občini Idrija

Na podlagi 5. člena Odloka o gospodarskih javnih službah v Občini Idrija (Uradni list RS, št. 18/15, 10/16, 26/17 in 33/18),

149. člena Zakona o varstvu okolja (Uradni list RS, št. 39/06 – uradno prečiščeno besedilo, 49/06 – ZMetD, 66/06 – odl. US, 33/07 – ZPNačrt, 57/08 – ZFO-1A, 70/08, 108/09, 108/09 – ZPNačrt-A, 48/12, 57/12, 92/13, 56/15, 102/15, 30/16, 61/17 – GZ, 21/18 – ZNOrg in 84/18 – ZIURKOE), 21. in 29. člena Zakona o lokalni samoupravi (Uradni list RS, št. 94/07 – uradno prečiščeno besedilo, 76/08, 79/09, 51/10, 40/12 – ZUJF, 14/15 – ZUUJFO, 11/18 – ZSPDSLS-1, 30/18, 61/20 – ZIUZEOP-A in 80/20 – ZIUOOPE), 7. in 35. člena Zakona o gospodarskih javnih službah (Uradni list RS, št. 32/93, 30/98 – ZZLPPO, 127/06 – ZJZP, 38/10 – ZUKN in 57/11 – ORZGJS4), 15. in 23. člena Statuta Občine Idrija (Uradni list RS, št. 75/10 – uradno prečiščeno besedilo, 107/13 in 13/19) je Občinski svet Občine Idrija na 14. seji dne 24. 9. 2020 sprejel

O D L O K
o spremembah in dopolnitvah Odloka o urejanju in čiščenju javnih površin v Občini Idrija

1. člen

V Odloku o urejanju in čiščenju javnih površin v Občini Idrija (Uradni list RS, št. 34/09, 28/12) se v 21. členu črta sedmi odstavek.

2. člen

Za 21. členom se doda nov 21.a člen, ki se glasi:

»21.a člen

Nadzor nad izvajanjem določb tega odloka, za katere je predpisana globa, opravlja krajevno pristojni Medobčinski inšpektorat (v nadaljevanju inšpektor), razen določb druge, četrte, osme, osemnajste in 19. točke prvega odstavka 15. člena in prve točke drugega odstavka 15. člena tega odloka.

V primeru ugotovljenih nepravilnosti inšpektor z odločbo:

– odredi odpravo nepravilnosti, ki jih ugotovi v zvezi s prepovedmi iz 15. člena tega odloka, razen v primeru kršitev določb druge, četrte, osme, osemnajste in 19. točke prvega odstavka 15. člena in prve točke drugega odstavka 15. člena

– v primeru poškodovanja javnih površin iz drugega člena tega odloka odredi vzpostavitev prejšnjega stanja ali drugačno sanacijo javne površine, če vzpostavitev v prejšnje stanje ni možna, po drugi osebi na stroške povzročitelja.

Nadzor nad izvajanjem določb druge, tretje, četrte, pete, sedme, osme, devete, desete, enajste, dvanajste, trinajste, sedemnajste, osemnajste in 19. točke prvega odstavka 15. člena in prve točke drugega odstavka 15. člena tega odloka izvajajo občinski redarji.

3. člen

Ta odlok začne veljati petnajsti dan po objavi v Uradnem listu Republike Slovenije.

Št. 007-0006/2009
Idrija, dne 24. septembra 2020

Župan
Občine Idrija
Tomaž Vencelj

2476. Sklep o prenehanju statusa grajenega javnega dobra lokalnega pomena

Na podlagi 29. člena Zakona o lokalni samoupravi (Uradni list RS, št. 94/07 – uradno prečiščeno besedilo, 76/08, 79/09, 51/10, 40/12 – ZUJF, 14/15 – ZUUJFO, 11/18 – ZSPDSLS-1 in 30/18) in 23. člena Statuta Občine Idrija (Uradni list RS, št. 75/10 – uradno prečiščeno besedilo, 107/13, 13/19) je Občinski svet Občine Idrija na 14. seji dne 24. 9. 2020 sprejel

S K L E P
o prenehanju statusa grajenega javnega dobra lokalnega pomena

I.

Nepremičninama, parc. št. 872/4 in 873/4, obe k.o. Lome (2368), preneha status grajenega javnega dobra lokalnega pomena, ki je v zemljiški knjigi zaznamovan pod ID omejitve 14994908.

II.

Nepremičnini, parc. št. 898/4 k.o. Ledine (2359), preneha status grajenega javnega dobra lokalnega pomena, ki je v zemljiški knjigi zaznamovan pod ID omejitve 14936338.

III.

Nepremičnini, parc. št. 722/4 k.o. Srednja Kanomlja (2353), preneha status grajenega javnega dobra lokalnega pomena, ki je v zemljiški knjigi zaznamovan pod ID omejitve 14824491.

IV.

Ta sklep začne veljati z dnem objave v Uradnem listu Republike Slovenije.

Št. 478-6/2020, 7113-6/2017, 7113-25/2015
Idrija, dne 24. septembra 2020

Župan
Občine Idrija
Tomaž Vencelj

ILIRSKA BISTRICA

2477. Odlok o spremembah in dopolnitvah Odloka o določitvi javne infrastrukture na področju športa v Občini Ilirska Bistrica

Na podlagi 29. člena Zakona o lokalni samoupravi (Uradni list RS, št. 94/07 – uradno prečiščeno besedilo, 76/08, 79/09, 51/10, 40/12 – ZUJF, 14/15 – ZUUJFO, 11/18 – ZSPDSLS-1 in 30/18, 61/20 – ZIUZEOP-A in 80/20 – ZIUOOPE), 67., 68. in 69. člena Zakona o športu (Uradni list RS, št. 29/17 in 21/18 – ZNOrg), določil Zakona o stvarnem premoženju države in samoupravnih lokalnih skupnosti (Uradni list RS, št. 11/18 in 79/18) in Statuta Občine Ilirska Bistrica (Uradne objave PN, št. 18/95, 18/97 in 30/98, Uradni list RS, št. 31/99, Uradne objave glasila Snežnik št. 4/06) Občinski svet Občine Ilirska Bistrica na 13. seji dne 24. 9. 2020 sprejel

O D L O K
o spremembah in dopolnitvah Odloka o določitvi javne infrastrukture na področju športa v Občini Ilirska Bistrica

1. člen

S tem odlokom se spreminja in dopolnjuje Odlok o določitvi javne infrastrukture na področju športa v Občini Ilirska Bistrica (Uradni list RS, št. 38/19, v nadaljevanju: Odlok).

2. člen

V 4. členu Odloka se črta besedilo petega odstavka:

»32. Kompleks športnih igrišč (nogometno igrišče in nogometno igrišče z umetno travo) s pomožnimi objekti ob Osnovni šoli Rudolfa Ukoviča Podgrad s pripadajočim zemljiščem, parc. št. 1156/2, 1148/3, obe k.o. Podgrad. Upravljalec objekta z uveljavitvijo tega odloka postane Nogometni klub Plama Podgrad.«

Ostali odstavki 4. in 5. člena se ustrezno preštevilčijo.

3. člen

V 5. členu Odloka se doda nov, peti, odstavek, ki se glasi:

»36. Kompleks športnih igrišč (nogometno igrišče in nogometno igrišče z umetno travo) s pomožnimi objekti ob Osnovni šoli Rudolfa Ukoviča Podgrad s pripadajočim zemljiščem, parc. št. 1156/2, 1148/3, obe k.o. Podgrad. Upravljalec objekta z uveljavitvijo tega odloka postane Občina Ilirska Bistrica.«

4. člen

Ta odlok začne veljati petnajsti dan po objavi v Uradnem listu Republike Slovenije.

Št. 007-8/2019-9
Ilirska Bistrica, dne 24. septembra 2020

Župan
Občine Ilirska Bistrica
Emil Rojc

JESENICE

2478. Odlok o Občinskem podrobnem prostorskem načrtu Partizan

Na podlagi določil Zakona o prostorskem načrtovanju (Uradni list RS, št. 33/07, 70/08, 108/09, 80/10, 106/10, 43/11, 57/12, 109/12, 6/14 – odl. US, 14/15 – ZUUJFO in 61/17 – ZUreP-2), v nadaljnjem besedilu: ZPNačrt, v povezavi s tretjim odstavkom 273. člena Zakona o urejanju prostora (Uradni list RS, št. 61/17 – ZureP-2) in na podlagi 14. člena Statuta Občine Jesenice (Uradni list RS, št. 101/15) je Občinski svet Občine Jesenice na 13. seji dne 24. 9. 2020 sprejel

O D L O K
o Občinskem podrobnem prostorskem načrtu Partizan

I. SPLOŠNE DOLOČBE

1. člen

(predmet odloka)

(1) S tem odlokom se ob upoštevanju določil Odloka o občinskem prostorskem načrtu Občine Jesenice (Uradni list RS, št. 110/13, 57/17, 29/18 – v nadaljevanju OPN Občine Jesenice) sprejme Občinski podrobni prostorski načrt Partizan (v nadaljevanju OPPN).

(2) Ta odlok določa:
– območje OPPN,
– vplive in povezave s sosednjimi območji,
– arhitekturne, krajinske in oblikovalske rešitve prostorskih ureditev,
– načrt parcelacije,
– pogoje glede priključevanja objektov na gospodarsko javno infrastrukturo in grajeno javno dobro,
– rešitve in ukrepe za celostno ohranjanje kulturne dediščine,
– rešitve in ukrepe za varstvo okolja in naravnih virov ter ohranjanja narave,
– rešitve in ukrepe za obrambo ter varstvo pred naravnimi in drugimi nesrečami, vključno z varstvom pred požarom,
– dopustna odstopanja od načrtovanih rešitev,
– etapnost izvedbe,
– druge pogoje in zahteve za izvajanje OPPN.

2. člen

(prostorske ureditve, ki se načrtujejo z OPPN)

(1) Z OPPN se določajo meja, funkcija in prostorska ureditev območja OPPN, pogoji za gradnjo novih objektov in posegi na obstoječih objektih, pogoji za ureditev utrjenih in zelenih površin ter pogoji za gradnjo prometne, energetske, komunalne, telekomunikacijske in druge javne gospodarske infrastrukture.

(2) Z OPPN se določa arhitekturna, urbanistična in krajinska ureditev na območju obstoječe in novo predvidene pozidave ter ureditev preostalih prostih površin kot javnih parkovnih površin vključno z ureditvijo brežine struge potoka Ukova.

3. člen

(sestavni deli OPPN)

(1) OPPN vsebuje tekstualni del (besedilo odloka), grafični del in priloge.

(2) Grafični del OPPN obsega naslednje grafične načrte:
– Načrt namenske rabe prostora
– Izsek iz kartografskega dela OPN Občine Jesenice (list št. 4.1.1) M 1:1000
– Vplivi in povezave s sosednjimi območji
– Vplivi in povezave s sosednjimi enotami urejanja prostora (list št. 4.2.1) M 1:1000
– Načrt območja z načrtom parcelacije
– Geodetski načrt s prikazom območja OPPN (list št. 4.3.1) M 1:500
– Načrt parcelacije z zakoličbo in prikazom javnega dobra (list št. 4.3.2) M 1:500
– Načrt prostorske ureditve
– Zazidalna situacija z značilnimi prerezi (list št. 4.4.1) M 1:500
– Zbirni načrt komunalnih vodov in naprav (list št. 4.4.2) M 1:500
– Prometna ureditev s prikazom intervencijskih površin – 1. faza (list št. 4.4.3a) M 1:500
– Prometna ureditev s prikazom intervencijskih površin – 2. faza (list št. 4.4.3b) M 1:500

(3) OPPN ima naslednje priloge:
– izvleček iz OPN Občine Jesenice,
– prikaz stanja prostora,
– strokovne podlage,
– smernice in mnenja nosilcev urejanja prostora,
– obrazložitev in utemeljitev OPPN,
– povzetek za javnost.

II. OBMOČJE OPPN

4. člen

(obseg ureditvenega območja)

(1) Območje OPPN obsega območje enote urejanja prostora (v nadaljevanju EUP) z oznako JES 35-OPPN in del območja EUP JES 80-OPPN.

(2) Meja območja OPPN je razvidna iz grafičnih načrtov tega OPPN in poteka na severni strani po robu cestišča Ulice Viktorja Kejžarja (po južni parcelni meji zemljišča s parc. št. 1464, k.o. Jesenice); na zahodni strani po robu cestišča Ceste železarjev (po zahodni parcelni meji zemljišča s parc. št. 1455/1, k.o. Jesenice), po robu pločnika (po zahodni parcelni meji zemljišč s parc. št. 1455/3, 1455/4, obe k.o. Jesenice) ter preko cestišča (preko zemljišča s parc. št. 1455/7 in po južni parcelni meji zemljišča s parc. št. 1245/3, k.o. Jesenice); na vzhodni strani po robu potoka Ukova (po vzhodni parcelni meji zemljišča s parc. št. 1399/1 in 1399/2, k.o. Jesenice) ter po vzhodnem robu brežine (preko zemljišča s parc. št. 1229/23, k.o. Jesenice).

(3) Ureditveno območje OPPN obsega zemljišča, na katerih so obstoječi in predvideni trajni objekti, vključno s površinami, potrebnimi za njihovo nemoteno rabo in delovanje.

(4) Ureditveno območje OPPN obsega zemljišča in dele zemljišč s parcelnimi številkami: 1229/23, 1237/2, 1237/3, 1237/4, 1237/5, 1237/6, 1237/8, 1237/10, 1237/11, 1237/12, 1238, 1239, 1240, 1241, 1242/1, 1242/3, 1242/4, 1242/5, 1243, 1244/3, 1244/5, 1244/6, 1244/7, 1244/8, 1244/9, 1244/10, 1244/11, 1244/12, 1244/13, 1244/14, 1244/15, 1245/2, 1245/3, 1245/4, 1245/5, 1245/6, 1245/7, 1399/1, 1399/2, 1455/1, 1455/2, 1455/3, 1455/4, 1455/5, 1455/6 in 1455/7, vse v k.o. Jesenice (2175) in meri cca 2,4 ha.

(5) Meja območja OPPN je prikazana grafično na listu št. 4.3.1, Geodetski načrt s prikazom območja OPPN v merilu 1:500. Meja je določena na podlagi digitalnega katastrskega prikaza, pridobljenega v novembru 2019.

(6) Širše območje OPPN obsega tudi zemljišča izven ureditvenega območja, na katera sega gradnja infrastrukturnih priključkov do obravnavanega območja. Predviden potek infrastrukturnih priključkov izven območja OPPN:

– fekalna kanalizacija: 1226/4, 1228/1, 1228/2, 1228/3, 1228/4 in 1228/5, vse v k.o. Jesenice (2175).

5. člen

(delitev ureditvenega območja)

(1) Ureditveno območje OPPN je razdeljeno na šest funkcionalnih enot, ki tvorijo zaključene celote in se urejajo enotno. Funkcionalne enote so razvidne iz grafičnih načrtov tega OPPN.

(2) Funkcionalna enota F1 (v nadaljevanju F1) predstavlja območje obstoječe stavbe TVD Partizan.

(3) Funkcionalna enota F2 (v nadaljevanju F2) je namenjena gradnji dveh večstanovanjskih stavb in ureditvi javne parkovne površine.

(4) Funkcionalna enota F3 (v nadaljevanju F3) predstavlja območje obstoječih stavb nekdanje Kemične čistilnice in pralnice.

(5) Funkcionalna enota F4 (v nadaljevanju F4) predstavlja območje obstoječe večstanovanjske stavbe Ulica Viktorja Kejžarja 1.

(6) Funkcionalna enota C (v nadaljevanju C) predstavlja območje obstoječe Ceste železarjev.

(7) Funkcionalna enota V (v nadaljevanju V) predstavlja območje obstoječega vodnega zemljišča (potok Ukova).

III. VPLIVI IN POVEZAVE S SOSEDNJIMI OBMOČJI

6. člen

(vplivi in povezave s sosednjimi enotami urejanja prostora)

(1) Območje OPPN se nahaja v bližini novega upravnega središča mesta in je na zahodni strani omejeno s Cesto železarjev, s potokom Ukova na vzhodni strani ter z Ulico Viktorja Kejžarja in železniško progo št. 20 Ljubljana–Jesenice–d. m. na severni strani. Območje OPPN je deloma že pozidano, na njem prevladujejo stavbe centralnih dejavnosti: objekt TVD Partizan na severozahodnem delu območja, stavbi nekdanje Kemične čistilnice in pralnice na jugu območja in večstanovanjska stavba na severovzhodnem delu območja. Osrednji del območja je pretežno nepozidan in porasel z visokim drevjem, z izjemo nekaj manjših objektov (garažni boksi, vrtne lope).

(2) Teren je oblikovan v terasah in višinsko pada od severa proti jugu. Višinska razlika med severnim delom pri TVD Partizan in južnim delom pri potoku Ukova je cca 13 m. Po vzhodni meji območja teče potok Ukova v kamnito betonskem koritu do prekritja z vtočnim objektom nad krožiščem na Cesti železarjev.

(3) V bližnji okolici, na vzhodni strani, prevladuje stanovanjska pozidava, na severni strani se nahaja Prireditveni center. Zahodno od območja OPPN se nahajajo objekti Območne obrtno-podjetniške zbornice Jesenice, Centra za socialno delo in novo stanovanjsko naselje Gorenjski sonček, južno in jugozahodno pa se nahajata dva trgovska centra – Tuš in Spar. Najbližje postajališče mestnega linijskega prevoza potnikov je oddaljeno približno 100 m.

(4) Območje OPPN je namenjeno centralnim dejavnostim, ki bodo dopolnjevale in sooblikovale program novega upravnega središča mesta.

(5) Umestitev novih objektov upošteva postavitev, orientacijo, merilo in višino obstoječih objektov na obeh straneh Ceste železarjev.

(6) Območje OPPN bo prometno navezano na sosednje enote urjenja prostora po obstoječih obodnih prometnicah in obstoječih ter novih peš poteh. Za potrebe načrtovane prostorske ureditve je predvidena preureditev obstoječih cestnih priključkov s Ceste železarjev in z Ulice Viktorja Kejžarja.

(7) Objekti znotraj območja OPPN se bodo priključevali glede na njihove potrebe na obstoječo infrastrukturo v obsegu vodovodno, kanalizacijsko, vročevodno, električno in telekomunikacijsko omrežje. Za potrebe napajanja novih objektov bo treba zgraditi nove priključke na obstoječe infrastrukturno omrežje, ki se nahaja v neposredni bližini obravnavanega območja.

(8) Vplivi in povezave s sosednjim območjem so prikazani v grafičnem načrtu 2 – Vplivi in povezave s sosednjimi enotami urejanja prostora.

IV. ARHITEKTURNE, KRAJINSKE IN OBLIKOVALSKE REŠITVE PROSTORSKIH UREDITEV

7. člen

(vrste dopustnih dejavnosti)

(1) Območje OPPN je opredeljeno kot osrednje območje centralnih dejavnosti, ki je namenjeno trgovskim, oskrbnim, storitvenim, upravnim, socialnim, zdravstvenim, vzgojnim, izobraževalnim, kulturnim, verskim in podobnim dejavnostim ter bivanju. Dopustne so le mirne dejavnosti, ki ne presegajo mejnih vrednosti za hrup, ki so določene za območje s III. stopnjo varstva pred hrupom, in zakonsko dovoljenih mej onesnaževanja zraka.

(2) Dopustne dejavnosti po funkcionalnih enotah:

– F1 – CC-SI 126 Stavbe splošnega družbenega pomena
– CC-SI 12112 Gostilne, restavracije in točilnice
– CC-SI 122 Poslovne in upravne stavbe
– CC-SI 123 Trgovske stavbe in stavbe za storitvene dejavnosti.

Na nezazidanih površinah so poleg prostorskih ureditev za potrebe obstoječih objektov dopustne tudi naslednje dejavnosti:

– CC-SI 241 Objekti za šport, rekreacijo in prosti čas (samo športna in druga javna igrišča, zelenice in druge urejene zelene površine).

– F2 – CC-SI 11220 Tri- in večstanovanjske stavbe
– CC-SI 12420 Garažna stavba v kleti objekta; v kleti so dopustne tudi shrambe, tehnični prostori in transformatorska postaja.

V pritličju stavb so pod pogojem, da je na parceli objekta zagotovljeno zadostno število parkirnih mest, dopustne tudi naslednje nestanovanjske dejavnosti:

– CC-SI 12112 Gostilne, restavracije in točilnice
– CC-SI 122 Poslovne in upravne stavbe
– CC-SI 123 Trgovske stavbe in stavbe za storitvene dejavnosti
– CC-SI 126 Stavbe splošnega družbenega pomena.

Na nezazidanih površinah so poleg prostorskih ureditev za potrebe novo predvidenih objektov dopustne tudi naslednje dejavnosti:

– CC-SI 241 Objekti za šport, rekreacijo in prosti čas (samo športna igrišča, otroška in druga javna igrišča, javni vrtovi, parki, zelenice in druge urejene zelene površine).

– F3 – CC-SI 11220 Tri- in večstanovanjske stavbe
– CC-SI 12112 Gostilne, restavracije in točilnice
– CC-SI 122 Poslovne in upravne stavbe
– CC-SI 123 Trgovske stavbe in stavbe za storitvene dejavnosti
– CC-SI 126 Stavbe splošnega družbenega pomena.

Na nezazidanih površinah so poleg prostorskih ureditev za potrebe obstoječih objektov dopustne tudi naslednje dejavnosti:

– CC-SI 241 Objekti za šport, rekreacijo in prosti čas (samo otroška in druga javna igrišča, javni vrtovi, parki, zelenice in druge urejene zelene površine).

– F4 – CC-SI 11220 Tri- in večstanovanjske stavbe
– CC-SI 12420 Garažne stavbe (samo garaže za potrebe obstoječega objekta).

– V – CC-SI 2141 Mostovi in viadukti (samo mostovi in brvi)
– CC-SI 2152 Jezovi, vodne pregrade in drugi vodni objekti (samo objekti za zaščito bregov in ureditev strug, objekti za varstvo pred škodljivim delovanjem vode).

– C – CC-SI 2111 Avtoceste, hitre ceste, glavne ceste in regionalne ceste.

(3) Na celotnem območju OPPN so dopustni objekti in dejavnosti, ki se nanašajo na gradnjo nove in vzdrževanje ter rekonstrukcijo obstoječe komunalne, energetske, prometne in druge gospodarske infrastrukture ter urejanje zelenih in utrjenih zunanjih površin:

– CC-SI 222 Lokalni cevovodi, lokalni (distribucijski) elektroenergetski vodi in lokalna (dostopovna) komunikacijska omrežja

– CC-SI 2112 Lokalne ceste in javne poti, nekategorizirane ceste in gozdne ceste (samo cestni priključki in prometne površine zunaj vozišča – parkirišča, obračališča, pristop do objektov in zemljišč, funkcionalne prometne površine ob objektih, pešpoti, kolesarske steze)

– CC-SI 24205 Drugi gradbeni inženirski objekti, ki niso uvrščeni drugje (ograje, oporni zidovi in podobno)

– CC-SI 3111 Trajno reliefno preoblikovanje terena

– CC-SI 3211 Gradbeni posegi za opremo odprtih površin.

8. člen

(vrste dopustnih gradenj)

Na območju OPPN so dopustne naslednje vrste prostorskih ureditev in gradenj:

– gradnja novega objekta (tudi dozidava ali nadzidava v okviru dopustnih gabaritov),
– rekonstrukcija objekta,
– vzdrževanje objekta in vzdrževalna dela v javno korist,
– odstranitev objekta,
– spremembe namembnosti (v okviru dopustnih dejavnosti),
– gradnja in ureditev zunanjih zelenih in utrjenih površin,
– postavitve nezahtevnih in enostavnih objektov,
– gradnja, rekonstrukcija, odstranitev in vzdrževanje komunalne, energetske, telekomunikacijske, prometne in druge gospodarske infrastrukture,
– utrjevanje, sanacija in izravnava zemljišč.

9. člen

(prostorska ureditev na območju F1)

Zazidalna zasnova

(1) V F1 se nahaja obstoječa stavba TVD Partizan, Cesta železarjev 1 (objekt A), ki je registrirana enota kulturne dediščine (EŠD 14967 – Sokolski dom). Obstoječa stavba se ohrani. Dopustni so vzdrževanje in rekonstrukcija obstoječe stavbe ter sprememba namembnosti v okviru dopustnih dejavnosti iz 7. člena tega odloka. Odstranitev stavbe in novogradnja na mestu prej odstranjene stavbe nista dopustni, razen pod pogoji, kot jih določajo predpisi s področja varstva kulturne dediščine.

(2) Južno od stavbe TVD Partizan se nahaja obstoječ pomožni objekt (shramba za športne rekvizite). Dopustna sta vzdrževanje in rekonstrukcija obstoječega pomožnega objekta kot tudi odstranitev in gradnja novega objekta na okvirno isti lokaciji za potrebe športnih in rekreacijskih dejavnosti.

(3) Na dvorišču objekta, ki predstavlja proste površine med stavbo TVD Partizan in obstoječim pomožnim objektom (shramba za športne rekvizite), nove nadzemne in podzemne gradnje niso dopustne. Dopustno je urejanje športnih igrišč ter parkirišča.

Tlorisni in višinski gabariti:

(4) V primeru gradnje novega pomožnega objekta (shramba za športne rekvizite) mora biti objekt pritličen z zazidano površino do 100 m^2.

Pogoji za oblikovanje stavb

(5) Pred načrtovanjem posegov na stavbi TVD Partizan je treba izdelati vrednotenje in analize, na podlagi katerih bodo predvideni morebitni preureditveni in sanacijski posegi.

(6) Pomožni objekt (shramba za športne rekvizite) mora biti oblikovno usklajen s stavbo TVD Partizan.

Pogoji za gradnjo enostavnih in nezahtevnih objektov

(7) Na celotnem območju je dovoljena postavitev naslednjih nezahtevnih in enostavnih objektov:

– pomožni komunalni objekt,
– priključek na objekte gospodarske javne infrastrukture in daljinskega ogrevanja v skladu s pogoji iz VI. poglavja tega odloka,
– kolesarska pot in pešpot.

Razen na dovozih, dostopih ter prometnih in intervencijskih površinah je na območju dovoljena postavitev še naslednjih nezahtevnih in enostavnih objektov:

– pomožni objekti v javni rabi (grajena urbana oprema, grajena oprema v parkih, grajen gostinski vrt, grajeno igralo, grajena oprema trim steze in vadbena oprema, drog, objekt javne razsvetljave, grajeno spominsko obeležje),
– podporni zid.

(8) Na območju južno od parkirišča je dovoljena ureditev športnega igrišča na prostem, postavitev začasnih objektov in igriščnih ograj.

(9) Enostavni in nezahtevni objekti morajo biti oblikovno usklajeni s stavbo, h kateri pripadajo.

Zasnova zunanje ureditve in pogoji za oblikovanje zelenih površin

(10) Na območju F1 je na prostih površinah predvidena ureditev parkirnih in zelenih površin za potrebe obstoječe stavbe, na južnem delu območja pa je dopustna tudi ureditev športnega parka v smislu ureditve ploskovnih športnih objektov (igrišče za igro z žogo, balinišče, kotalkališče ipd.). Okoli igrišča je dopustna postavitev varovalne igriščne ograje.

(11) Obstoječa kvalitetna drevesa je treba ohranjati in jih smiselno vključiti v krajinsko ureditev območja. V kolikor to ni možno zaradi obveznih odmikov ali drugih omejitev, se lahko nadomestijo z zasaditvijo nove drevnine (drevesa, grmovnice) na drugi ustrezni lokaciji.

10. člen

(prostorska ureditev na območju F2 – območje večstanovanjskih stavb)

Zazidalna zasnova

(1) Na zahodnem delu območja F2 sta predvideni dve novi večstanovanjski stavbi (objekta 1 in 2). V obeh stavbah je skupaj predvidenih do 46 stanovanj. Objekta bosta prostostoječa in pravokotne tlorisne oblike z daljšo stranico vzporedno s Cesto železarjev in bosta skupaj z obstoječo stavbo TVD Partizan ter stavbami nekdanje Kemične čistilnice in pralnice tvorila novo ulično pozidavo. Pod objektoma je dopustna gradnja skupne kletne garaže, v kateri je treba zagotoviti zadostno število parkirnih mest za oba objekta. Del parkirnih mest (za obiskovalce) se lahko uredi na terenu na zahodni strani objektov. Uvozna rampa v klet je predvidena z južne strani. Glavni vhodi v stavbo so predvideni z zahodne strani.

(2) Obstoječi objekti (garaže, vrtne lope), ki pripadajo obstoječi večstanovanjski stavbi na območju F4, se odstranijo.

Tlorisni gabariti:

(3) Predvideni tlorisni gabarit objektov:

– Objekt 1 in 2: 33,0 m x 18,0 m.

Višinski gabariti:

(4) Predviden višinski gabarit objektov:

– Objekt 1: Etažnost objekta je K+P+3 (severni del) ter K+P+2 (južni del)

– Objekt 2: Etažnost objekta je K+P+2 (severni del) ter K+P+1 (južni del).

(5) Predvidena višina objektov je prilagojena obstoječemu objektu na območju F1, tako, da bo TVD Partizan tudi po njuni izgradnji še naprej ostal opazen element prostora. Max. višina novih objektov mora biti skladna z vzdolžnim prerezom, prikazanim v grafičnem načrtu 4.4.1 Zazidalna situacija z značilnimi prerezi, in ne sme presegati linije, ki povezuje max. višino objekta TVD Partizan (objekt A) na severni strani območja OPPN in max. višino obstoječega objekta Cesta železarjev 5 (objekt D), ki se nahaja na južnem delu območja OPPN.

Pogoji za oblikovanje stavb

(6) Streha stavb mora biti oblikovana kot ravna streha ali streha z majhnim naklonom (do 15º).

(7) Podzemne garaže se prednostno načrtuje tako, da so podzemni deli stavb v smeri proti Cesti železarjev zakriti z brežinami oziroma so ozelenjeni. V primeru vidnega zidu v območju kletne etaže mora biti zid oblikovan enako kot pri okoliških objektih s kvadri pravilno klesanih kamnov oziroma naj se takšne kamne vključi v oblikovanje tega zidu.

Pogoji za gradnjo enostavnih in nezahtevnih objektov

(8) Na celotnem območju je dovoljena postavitev naslednjih nezahtevnih in enostavnih objektov:

– pomožni komunalni objekt,

– priključek na objekte gospodarske javne infrastrukture in daljinskega ogrevanja v skladu s pogoji iz VI. poglavja tega odloka,

– kolesarska pot in pešpot.

Razen na dovozih, dostopih ter prometnih in intervencijskih površinah je na območju dovoljena postavitev še naslednjih nezahtevnih in enostavnih objektov:

– majhne stavbe (samo kot zaščita prostora za zbiranje odpadkov), ki morajo biti obdelane že v fazi izdelave projektne dokumentacije za večstanovanjska objekta in morajo biti med seboj poenotene,

– pomožni objekti v javni rabi (grajen gostinski letni vrt, grajena urbana oprema, grajeno igralo, objekt javne razsvetljave),

– podporni zid.

(9) Enostavni in nezahtevni objekti morajo biti oblikovno usklajeni s stavbo, h kateri pripadajo.

Zasnova zunanje ureditve in pogoji za oblikovanje zelenih površin

(10) Na zahodnem delu območja je predvidena ureditev parkirnih, manipulacijskih in zelenih površin za potrebe novih večstanovanjskih stavb.

(11) Ob stavbah je na vzhodni strani dopustna ureditev atrijev za stanovalce v pritličnih stanovanjih. Atriji v pritličnih stanovanjih so lahko ograjeni z živo mejo ali z ograjo do višine 2 m. Dostopi na zasebne vrtove stanovanj v pritličju so lahko zagotovljeni tudi z javnih oziroma skupnih površin v območju. Ograje atrijev morajo biti načrtovane že v fazi izdelave projektne dokumentacije za večstanovanjska objekta in morajo biti med seboj poenotene.

11. člen

(prostorska ureditev na območju F2 – območje parka)

Zasnova zunanje ureditve in pogoji za oblikovanje zelenih površin

(1) Na vzhodnem delu območja v F2 je predvidena javna parkovna površina. Park je poleg okoliškim prebivalcem namenjen tudi ostalim prebivalcem mestnega središča.

(2) Javna parkovna površina je predvidena kot zelena površina na raščenem terenu, s prevladujočim deležem travnatih površin s skupinami drevja in grmovnic, z otroškimi igrišči za manjše otroke in prostori za sedenje. Pri zasaditvi je treba predvideti čim več dreves; kjer to ni možno zaradi obveznih odmikov ali drugih omejitev, pa se drevje lahko nadomesti z večjimi grmovnicami.

(3) Obstoječa kvalitetna drevesa na obravnavanem območju je treba ohranjati v največji možni meri in jih smiselno vključiti v krajinsko ureditev območja. Vsa obstoječa drevesa na lokaciji so bila v sklopu strokovnih podlag tega OPPN evidentirana v Analizi stanja dreves, ki jo je pod št. 29_11_2011 izdelal Arboretum Volčji Potok.

(4) Počivališča, prostori za igro otrok in elementi urbane opreme morajo biti med seboj oblikovno usklajeni. Pod igrali na igralnih ploščadih mora biti ustrezna namenska površina, ki preprečuje poškodbe ob padcu.

Pogoji za gradnjo enostavnih in nezahtevnih objektov

(5) V območju je dovoljena postavitev naslednjih nezahtevnih in enostavnih objektov:

– majhne stavbe (samo kot funkcionalen objekt za potrebe parka kot npr. uta, lopa, senčnica),

– pomožni objekti v javni rabi (samo grajena oprema v parkih, grajeno igralo na otroškem igrišču, grajena oprema trim steze in vadbena oprema, grajeno spominsko obeležje, spomenik, kip, sanitarna enota, drog),

– vodnjak, vodomet,

– začasni objekti,

– ograje,

– pomožni komunalni objekt.

12. člen

(prostorska ureditev na območju F3)

Zazidalna zasnova

(1) V F3 se nahajata obstoječi stavbi nekdanje Kemične čistilnice in pralnice: stavba Cesta železarjev 4 (objekt C), na kateri se nahaja spominska plošča (EŠD 18477 – spominska plošča o ustanovitvi jeseniške SDS KPJ), in stavba Cesta železarjev 5 (objekt D), registrirana enota kulturne dediščine (EŠD 29585 – Meščanska šola).

(2) Na stavbi Cesta železarjev 4 (objekt C) so dovoljeni vzdrževanje, rekonstrukcija in sprememba namembnosti v okviru dopustnih dejavnosti iz 7. člena tega odloka, kot tudi odstranitev in nadomestna gradnja v enakih oziroma manjših tlorisnih gabaritih. Za nelegalno zgrajene prizidke v zaledju stavbe so dopustna samo nujna vzdrževalna dela in odstranitev.

(3) Obstoječa stavba Cesta železarjev 5 (objekt D), ki je registrirana enota kulturne dediščine (EŠD 29585 – Meščanska šola), se ohranja. Dopustni so vzdrževanje in rekonstrukcija obstoječe stavbe ter sprememba namembnosti v okviru dopustnih dejavnosti iz 7. člena tega odloka. Odstranitev stavbe in novogradnja na mestu prej odstranjene stavbe nista dopustni, razen pod pogoji, kot jih določajo predpisi s področja varstva kulturne dediščine.

Pogoji za oblikovanje stavb

(4) Za vsak poseg v registrirano enoto kulturne dediščine oziroma vplivno območje kulturnega spomenika je treba pridobiti kulturnovarstvene pogoje in kulturnovarstveno soglasje za posege po predpisih za varstvo kulturne dediščine.

(5) Spominsko ploščo na objektu Cesta železarjev 4 (objekt C) je treba v primeru odstranitve objekta ohraniti in zanjo načrtovati ustrezno drugo ureditev, za kar je treba izdelati načrt prestavitve in pridobiti soglasje ZVKDS.

Pogoji za gradnjo enostavnih in nezahtevnih objektov

(6) Na celotnem območju je dovoljena postavitev naslednjih nezahtevnih in enostavnih objektov:

– pomožni komunalni objekt,

– priključek na objekte gospodarske javne infrastrukture in daljinskega ogrevanja v skladu s pogoji iz VI. poglavja tega odloka,

– kolesarska pot in pešpot.

Razen na dovozih, dostopih ter prometnih in intervencijskih površinah je na območju dovoljena postavitev še naslednjih nezahtevnih in enostavnih objektov:

– majhne stavbe (samo kot zaščita prostora za zbiranje odpadkov),

– pomožni objekti v javni rabi (grajena urbana oprema, grajen gostinski vrt, grajeno igralo, grajeno spominsko obeležje, objekt javne razsvetljave),

– podporni zid.

Zasnova zunanje ureditve

(7) Na območju F3 so na prostih površinah dopustni odstranitev, vzdrževanje in urejanje parkirnih in zelenih površin za potrebe obstoječih stavb. Na vzhodnem delu območja se ob potoku ohranja obstoječa obvodna vegetacija v čim večji možni meri.

(8) Obstoječa kvalitetna drevesa je treba ohranjati in jih smiselno vključiti v krajinsko ureditev območja. V kolikor to ni možno zaradi obveznih odmikov ali drugih omejitev, se obstoječa drevesa lahko nadomesti z zasaditvijo nove drevnine (drevesa, grmovnice) na drugi ustrezni lokaciji.

13. člen

(prostorska ureditev na območju F4)

Zazidalna zasnova

(1) V F4 se nahaja obstoječi večstanovanjski objekt Ulica Viktorja Kejžarja 1 (objekt B). Obstoječa stavba se ohrani. Dopustno je vzdrževanje ter rekonstrukcija obstoječe stavbe.

(2) Dopustna je ureditev skupnega pokritega parkirišča oziroma garaže na parceli obstoječe stavbe.

Tlorisni in višinski gabariti

(3) V primeru gradnje novega nadstreška nad parkiriščem oziroma garažne stavbe mora biti objekt pritličen z zazidano površino do 140 m^2.

Pogoji za gradnjo enostavnih in nezahtevnih objektov

(4) Na celotnem območju je dovoljena postavitev naslednjih nezahtevnih in enostavnih objektov:

– pomožni komunalni objekt,

– priključek na objekte gospodarske javne infrastrukture in daljinskega ogrevanja v skladu s pogoji iz VI. poglavja tega odloka.

Razen na dovozih, dostopih ter prometnih in intervencijskih površinah je na območju dovoljena postavitev še naslednjih nezahtevnih in enostavnih objektov:

– pomožni objekti v javni rabi (grajena urbana oprema, objekt javne razsvetljave).

Zasnova zunanje ureditve

(5) Na območju F4 je na prostih površinah dopustna ureditev parkirnih in zelenih površin za potrebe obstoječe stavbe.

(6) Obstoječa kvalitetna drevesa je treba ohranjati in jih smiselno vključiti v krajinsko ureditev območja. V kolikor to ni možno zaradi obveznih odmikov ali drugih omejitev, se drevje lahko nadomesti z zasaditvijo drevnine (drevesa, grmovnice) na drugi ustrezni lokaciji.

14. člen

(prostorska ureditev na območju V)

Zasnova zunanje ureditve in pogoji za oblikovanje zelenih površin

(1) Na območju V (vodno zemljišče) je predvidena ureditev brežin ter sanacija poškodovanih obrežnih zidov potoka Ukova, z namenom, da se potok in obvodni prostor programsko vključita v javno parkovno ureditev.

(2) Čez potok je že urejena obstoječa peš povezava (kovinska brv), ki povezuje območje OPPN s stanovanjskim območjem na vzhodni strani, in se jo lahko rekonstruira oziroma nadomesti z novo. Poleg obstoječe brvi je na območju F2 preko potoka dopustna postavitev ene ali več novih brvi, ki bodo povezovala območje OPPN s stanovanjskim območjem na vzhodni strani.

(3) Ob potoku je v celotni dolžini vzhodnega roba območja OPPN predvidena sprehajalna pot, ki povezuje Ulico Viktorja Kejžarja na severni strani in Cesto železarjev na južni strani območja. Mestoma se uredijo dostopi in počivališča ob strugi (npr. terase v terenu). Ob sprehajalni poti je na izpostavljenih delih, nad koritom potoka na vzhodni strani, dopustna postavitev varovalne ograje.

(4) Poškodovane obrežne zidove potoka Ukova je treba sanirati in odstraniti zarast in odpadni material na dnu korita.

(5) Ob potoku je predvidena sonaravna zasaditev. Obstoječa avtohtona vegetacija ob potoku se ohranja, ustrezno očisti in pomladi.

Pogoji za gradnjo enostavnih in nezahtevnih objektov

(6) Na celotnem območju je dovoljena postavitev naslednjih nezahtevnih in enostavnih objektov:

– pešpot,

– pomožni komunalni objekt,

– priključek na objekte gospodarske javne infrastrukture in daljinskega ogrevanja v skladu s pogoji iz VI. poglavja tega odloka.

Razen na dovozih, dostopih ter prometnih in intervencijskih površinah je na območju dovoljena postavitev še naslednjih nezahtevnih in enostavnih objektov:

– pomožni objekti v javni rabi (grajena urbana oprema, objekt javne razsvetljave),

– podporni zid.

15. člen

(prostorska ureditev na območju C)

Zasnova zunanje ureditve in pogoji za oblikovanje zelenih površin

(1) Na odseku mimo območja OPPN, od priključka ulice Viktorja Kejžarja v km 4,4+60 do krožnega križišča pri občinski stavbi v km 4,7+69, poteka državna cesta R2-452/0368 Hrušica–Javornik (Cesta železarjev). Vozišče je urejeno iz treh voznih pasov – dva vozna pasova v smeri Hrušice in en vozni pas v smeri Slovenskega Javornika. Na celotni dolžini regionalne ceste je na desni strani cestišča urejen pločnik širine 4,5 m, na katerem je ob vozišču urejen drevored. Na levi strani cestišča je ravno tako urejen pločnik v širini 2,40 m, ki se na območju mimo TVD Partizan zoži na širino 1,00 m.

(2) V sklopu ureditve območja je zaradi ureditve cestnih, komunalnih, energetskih in telekomunikacijskih priključkov za potrebe napajanja območja OPPN na odseku ob območju OPPN v 1. fazi predvidena obnova voziščne konstrukcije leve polovice regionalne ceste in pločnika (grafični prikaz št. 4.4.3a Prometna ureditev s prikazom intervencijskih površin – 1. faza).

(3) Za potrebe načrtovane prostorske ureditve na območju F2 in F3 je predvidena preureditev obstoječih uvozov iz Ceste železarjev (uvozi 2, 3 in 4). Ureditev cestnih priključkov v posamezni funkcionalni enoti mora biti izvedena sočasno s predvideno gradnjo na tej funkcionalni enoti.

(4) Na zahodni strani Ceste železarjev je obstoječi kostanjev drevored, v katerega se z načrtovano obnovo ceste ne posega. Ob vzhodnem robu ceste, na robu območij F1, F2 in F3, je predviden nov drevored, ki mora biti v posamezni funkcionalni enoti izveden sočasno s predvideno gradnjo na tej funkcionalni enoti. Za nov drevored se na celotni potezi vzhodnega roba ceste predvidi zasaditev iste drevesne vrste.

(5) Zasaditev rastlinja v obcestnem prostoru mora izpolnjevati zahteve, ki jih postavlja varnost prometa in ne sme ovirati preglednosti na cesti. Izbrane rastlinske vrste se morajo v največji možni meri približevati okoliškim rastlinskim združbam in morajo biti prilagojene mestnim rastiščnim razmeram. Za zasaditev drevoreda se predvidijo manjša, okroglasto oblikovana drevesa (npr. beli gaber – Carpinus betulus 'Columnaris'), katerih krošnje morajo biti vzdrževane na način, da ne bodo ovirale preglednosti na cesti, prometne signalizacije ter cestne razsvetljave.

(6) Na obravnavanem odseku Ceste železarjev mimo območja OPPN je od priključka Ulice Viktorja Kejžarja na severozahodni strani do obstoječega krožišča na jugozahodni strani dolgoročno predvidena rekonstrukcija državne ceste (2. faza),

ki pa ni predmet tega OPPN (grafični prikaz št. 4.4.3b Prometna ureditev s prikazom intervencijskih površin – 2. faza). Z rekonstrukcijo je predviden profil državne ceste v širini 6,5 m (2 x 3,25 m) z obojestranskim pločnikom (2 x 2,40 m) in obojestransko kolesarsko stezo (2 x 1,75 m).

(7) V okviru rekonstrukcije državne ceste se obstoječi kostanjev drevored na zahodni strani Ceste železarjev ohranja. V kolikor bi bilo potrebno iz prometno varnostnih razlogov drevored odstraniti, ga je potrebno nadomestiti z novim drevoredom istovrstnih dreves, kot na vzhodni strani ceste.

(8) K izvedbi 2. faze ureditve državne ceste je potrebno pristopiti takoj po dokončanju obnove nadvoza čez železniško progo Jesenice–Ljubljana, ki se bo izvedla skladno s projektom št. 108-19E, Ginex intenrational d.o.o., december 2019.

(9) Meja funkcionalnih enot na zahodni strani območja OPPN predstavlja hkrati tudi regulacijsko linijo ceste, s katero se omogoča bodoča ureditev državne ceste v predvidenem profilu. Širina obstoječe prometne ureditve že ustreza dolgoročno predvidenemu profilu državne ceste, razen na območju pločnika na južnem delu, kjer je predvidena manjša razširitev cestne parcele.

(10) Projektna rešitev za bodočo rekonstrukcijo državne ceste (2. faza), kakor tudi za samo ureditev priključevanja tangiranega območja OPPN na državno cesto (1. faza), mora biti v fazi izdelave PZI projektne dokumentacije recenzirana (razen v primeru, da se upravljavec državne ceste odloči, da recenzija za 1. fazo ni potrebna) ter predhodno usklajena z upravljavcem državne ceste.

(11) Za načrtovanje vseh posegov v varovalnem pasu državne ceste je treba pridobiti projektne pogoje upravljavca državnih cest, ki jih je treba upoštevati pri izdelavi projektne dokumentacije, in pridobiti soglasje k projektnim rešitvam.

Pogoji za gradnjo enostavnih in nezahtevnih objektov

(12) Na celotnem območju je dovoljena postavitev naslednjih nezahtevnih in enostavnih objektov:

– kolesarska pot in pešpot,

– pomožni komunalni objekt,

– priključek na objekte gospodarske javne infrastrukture in daljinskega ogrevanja v skladu s pogoji iz VI. poglavja tega odloka.

Razen na dovozih, dostopih ter prometnih in intervencijskih površinah je na območju dovoljena postavitev še naslednjih nezahtevnih in enostavnih objektov:

– pomožni objekti v javni rabi (grajena urbana oprema, objekt javne razsvetljave),

– podporni zid.

(13) Vse rešitve je treba v nadaljnjih fazah (DGD/PZI) konkretno preveriti, obdelati in utemeljiti, predhodno uskladiti z upravljavcem državne ceste in pridobiti pogoje in soglasje upravljavca državne ceste.

16. člen

(varovalni pas državne ceste)

(1) Za območje OPPN, ki sega v varovalni pas državne ceste oziroma v vplivno območje državne ceste je investitor za objekte in pripadajoče ureditve sam dolžan zagotoviti morebitne potrebne ukrepe za zaščito pred hrupom državne ceste in za zaščito pred morebitnimi drugimi vplivi, ki so ali bodo posledica obratovanja državne ceste. Upravljavec državne ceste ne odgovarja za morebitne vplive državne ceste (vzdrževanje ceste – npr. pluženja, rekonstrukcije ceste, prometa, hrupa idr.) na tangirano območje vzdolž državne ceste.

(2) Vegetacija, zunanja ureditev objektov ipd. ne sme segati na parcelo državne ceste – v nasprotnem primeru je investitor dolžan posege ustrezno odmakniti izven parcele državne ceste.

(3) Postavljanje objektov za obveščanje in oglaševanje znotraj naselja v predpisanem prostoru za postavitev prometne signalizacije in opreme ni dovoljeno. Objekti za obveščanje in oglaševanje se ne smejo postavljati v preglednem polju, pregledni bermi in preglednostnem prostoru tangiranega območja državne ceste in cestnih priključkov. Prav tako ni ustrezno postavljanje objektov za obveščanje in oglaševanje v območju cestnih priključkov oziroma križišč. Morebitno reklamno-obvestilno ipd. signalizacijo, ki ni postavljena v skladu s predpisi in soglasjem upravljavca državne ceste, je treba odstraniti. Morebitne potrebne rešitve s tem v zvezi je treba predhodno uskladiti z upravljavcem državne ceste in pridobiti pogoje in soglasje upravljavca državne ceste.

(4) Posege v varovalnem pasu državne ceste oziroma posege, ki imajo vpliv na državno cesto je potrebno izvajati v skladu z Zakonom o javnih cestah ter pridobiti soglasje pristojnega upravljavca državne ceste. Zaradi načrtovanih posegov na tangiranem območju ne sme biti negativnih vplivov na območju državne ceste in promet (ne smejo biti ogroženi varnost prometa na državni cesti, stabilnost državne ceste in njeni interesi, ne sme biti moteno redno vzdrževanje ceste, ne sme biti ovirana bodoča ureditev ceste idr.). V nasprotnem primeru je dolžan investitor posege na lastne stroške prilagoditi potrebam ceste. V primeru ugotovitve poslabšanja prometne varnosti si Direkcija RS za infrastrukturo pridržuje pravico do uvedbe dodatnih ukrepov oziroma zahtev za izboljšanje varnosti (na stroške investitorja obravnavanih posegov). Rešitve je treba predhodno konkretno uskladiti z upravljavcem državne ceste in pridobiti soglasje upravljavca državne ceste.

(5) V primeru rekonstrukcije državne ceste ali v primeru, ko bi to zahtevale prometno varnostne zahteve, so posamezni investitorji posegov na območju OPPN dolžni s svojim soglasjem pristopiti k morebitno potrebnim prilagoditvam prostorskih ureditev na tangiranem območju OPPN in ne smejo ovirati rekonstrukcije državne ceste. Zaradi posegov ne sme biti ogrožena stabilnost cestnega telesa; prav tako ne smejo biti ovirani kasnejša rekonstrukcija ceste, vzdrževanje ceste, odvodnjavanje ceste, preglednost idr.; rešitve morajo zagotavljati prometno varnost. Vsi posegi morajo biti usklajeni z morebitno izdelano projektno dokumentacijo ureditve državne ceste. Vse rešitve je treba predhodno uskladiti z upravljavcem državnih cest – pogoje in zahteve upravljavca ceste je treba upoštevati pri načrtovanju posegov na obravnavanem območju.

(6) Vse rešitve je treba v nadaljnjih fazah (DGD/PZI) konkretno preveriti, obdelati in utemeljiti, predhodno uskladiti z upravljavcem državne ceste in pridobiti pogoje in soglasje upravljavca državne ceste.

(7) Ustrezna ureditev tangiranih cestnih priključkov je pogoj za gradnjo in obratovanje objektov na obravnavanem območju.

17. člen

(splošni pogoji za oblikovanje stavb)

(1) Arhitekturno oblikovanje novih stavb znotraj posameznih funkcionalnih enot mora biti poenoteno.

(2) Fasade stavb morajo biti zasnovane sodobno, s kvalitetnimi in trajnimi materiali. Na fasadah se dovoli uporaba svetlih barv v spektru sivih barv in v spektru različnih zemeljskih barv. Dopustni so intenzivnejši barvni poudarki (do 30 % površine fasade).

(3) Fasade objektov ob Cesti železarjev v F2 morajo biti med seboj barvno in oblikovno usklajene.

(4) Podzemne garaže se prednostno načrtuje tako, da so podzemni deli stavb v smeri proti Cesti železarjev zakriti z brežinami oziroma so ozelenjeni. V primeru vidnega zidu v območju kletne etaže mora biti zid oblikovan enako kot pri okoliških objektih s kvadri pravilno klesanih kamnov oziroma naj se takšne kamne vključi v oblikovanje tega zidu.

(5) Za vse objekte v javni rabi je treba zagotoviti neovirano uporabo in gibanje funkcionalno oviranim osebam, tako zunaj kot znotraj objekta.

(6) Tehničnih naprav ni dovoljeno nameščati na ulične fasade objektov oziroma jih je treba vizualno zakriti.

(7) V primeru izvedbe ravne strehe je dovoljena ozelenitev strehe.

18. člen

(splošni pogoji za oblikovanje zunanjih površin)

(1) Krajinske ureditve na območju OPPN morajo upoštevati celostno zasnovo ureditvenega območja. Na celotnem območju OPPN morajo biti prostori za počitek in pešpoti ustrezno utrjene, opremljene z mikro urbano opremo in primerno osvetljene. Vsi elementi zunanje ureditve morajo biti med seboj oblikovno usklajeni in izbor talnih materialov poenoten, vse kot sestavni del celovite oblikovalske rešitve.

(2) Obstoječo vegetacijo na obravnavanem območju se ohranja v največji možni meri in se jo smiselno vključi v novo prostorsko ureditev. Pri izbiri nove zasaditve imajo prednost avtohtone vrste, ki se jih lahko zasledi v širši okolici in so odporne na lokalne klimatske razmere in prilagojene danim rastiščnim pogojem.

(3) Intervencijske poti izven vozišč je treba izvesti na način, ki dopušča ustrezno tlakovanje ali ozelenitev.

(4) Kote zunanjih ureditev na strani uvozov morajo biti prilagojene koti ceste pri uvozu.

(5) Glavni dostopi do objektov, primarne peš površine, parkirni prostori v kletni garaži in vse javne površine morajo biti urejeni tako, da so uporabni tudi za funkcionalno ovirane uporabnike.

(6) Površine vozišč morajo biti ustrezno utrjene (asfaltirane oziroma tlakovane) in omejene z betonskim ali kamnitim robnikom.

(7) Znotraj gradbenih parcel posameznih objektov je za vsak objekt treba urediti prostor za zbiranje odpadkov, ki je lahko oblikovan kot majhna stavba ali nadstrešek. Dopustno je urediti skupno mesto za zbiranje odpadkov za več objektov skupaj.

(8) Na fasadah stavb in na lastniških parcelah stavb je v skladu z občinskim odlokom, ki ureja oglaševanje v Občini Jesenice, dovoljeno oglaševanje dejavnosti, ki se v predmetnih objektih nahaja.

(9) V varovalnem pasu regionalne ceste (Cesta železarjev) je postavitev objektov za oglaševanje dopustna samo ob upoštevanju veljavnih predpisov in pogojev upravljavca državne ceste ter ob pridobitvi soglasja upravljavca državne ceste.

(10) Na celotnem območju OPPN morata biti grajena in preostala urbana oprema (npr. premična klop, smetnjak, objekt javne razsvetljave) med seboj poenoteni oziroma oblikovno usklajeni, kot sestavni del celovite oblikovalske rešitve.

19. člen

(lega objektov na zemljiščih)

(1) Zazidalna zasnova in tlorisni gabariti novih objektov so določeni v grafičnem načrtu 4.4.1 Zazidalna situacija z značilnimi prerezi.

(2) Za zakoličbo novih stavb so določene fiksne točke, ki so prikazane na grafičnem načrtu 4.3.2 Načrt parcelacije z zakoličbo in prikazom javnega dobra.

(3) Odmiki objektov od parcelnih mej morajo biti v skladu z zazidalno situacijo oziroma v okviru dopustnih odstopanj, pod pogojem, da so usklajeni z zahtevami nosilcev urejanja prostora, s predpisi s področja graditve objektov in varstva pred požarom.

V. NAČRT PARCELACIJE

20. člen

(načrt gradbenih parcel)

(1) Na območju OPPN je predvidena nova parcelacija, ki je določena v grafičnem načrtu 4.3.2 Načrt parcelacije z zakoličbo in prikazom javnega dobra.

(2) Mejne točke novih parcel in zakoličbeni elementi novih objektov so opredeljeni po Gauss-Krüegerjevem koordinatnem sistemu in so sestavni del obrazložitve odloka.

(3) Območje OPPN je razdeljeno na naslednje gradbene parcele:

– F1: parcela obstoječe stavbe TVD partizan

– F2/1: parcela namenjena gradnji novih večstanovanjskih objektov

– F2/2: parcela namenjena ureditvi javnega parka

– F2/3: parcela namenjena ureditvi skupnega uvoza na območji F1 in F2

– F2/4: parcela namenjena ureditvi sprehajalne poti vzdolž potoka Ukova

– F2/5: parcela za javno pešpot

– F3: parcela obstoječih stavb nekdanje Kemične čistilnice in pralnice

– F4: parcela obstoječe večstanovanjske stavbe

– V: obstoječa parcela vodnega zemljišča

– C/1: obstoječa parcela ceste

– C/2: parcela namenjena razširitvi pločnika (2. faza).

21. člen

(površine, namenjene za javno dobro)

(1) Površine, namenjene za javno dobro, so razvidne iz grafičnega načrta 4.3.2 Načrt parcelacije z zakoličbo in prikazom javnega dobra.

(2) Površine, namenjene za javno dobro, obsegajo gradbene parcele z oznakami: F2/2, F2/3, F2/4, F2/5 in C/2.

VI. POGOJI GLEDE PRIKLJUČEVANJA OBJEKTOV NA GOSPODARSKO JAVNO INFRASTRUKTURO IN GRAJENO JAVNO DOBRO

22. člen

(splošni pogoji)

(1) Obstoječi in novo predvideni objekti na območju OPPN bodo priključeni na obstoječe in predvideno prometno, komunalno, energetsko in telekomunikacijsko infrastrukturno omrežje, ki je razvidno iz grafičnega načrta 4.4.2 Zbirni načrt komunalnih vodov in naprav.

(2) Vse stavbe na območju OPPN je treba obvezno priključiti na cestno, električno, vodovodno, kanalizacijsko in vročevodno omrežje. Vse priključitve se izvede skladno s pogoji posameznih upravljavcev infrastrukturnih vodov.

(3) Za energetsko oskrbo objektov je namesto oskrbe z vročevodom dopustna tudi izraba obnovljivih virov energije (samo fotovoltaika in toplotne črpalke), v skladu s predpisi, ki urejajo to področje. V primeru, da stavbe zadovoljujejo potrebe po ogrevanju in pripravi sanitarne tople vode samo delno z obnovljivimi viri energije, za pokrivanje preostalega dela potreb še vedno velja obveznost priključitve na vročevodno omrežje.

(4) Praviloma morajo vsi primarni in sekundarni vodi potekati po javnih površinah tako, da je omogočeno vzdrževanje infrastrukturnih objektov in naprav. V primeru, kadar to ni možno, mora lastnik prizadetega zemljišča omogočiti izvedbo in vzdrževanje javnih vodov na njegovem zemljišču.

(5) Novi infrastrukturni vodi bodo v večjem delu potekali v pločniku in v levi polovici trase Ceste železarjev, ki se po posegu vzpostavi v prvotno stanje, razen na območju F2, kjer novo predvideni vodi prečkajo parkovne površine.

(6) Obstoječe infrastrukturne vode je dopustno odstranjevati, zaščititi, prestavljati, vzdrževati, dograjevati in jim povečevati zmogljivost. Za vse posege na obstoječih vodih mora biti pridobljeno soglasje upravljavca.

(7) Pri izgradnji nove komunalne, energetske in telekomunikacijske infrastrukture in objektov je treba upoštevati priporočljive minimalne razdalje približevanja in križanja vodov ter njihove varovalne pasove po veljavnih predpisih. Gradnja infrastrukturnih objektov in naprav mora potekati usklajeno.

(8) Pri izgradnji infrastrukturnih vodov in objektov je treba upoštevati načrtovane rešitve, ki so določene v tem OPPN in so razvidne iz grafičnih načrtov 4.4.2 Zbirni načrt komunalnih

vodov in naprav in 4.4.3 – Prometna ureditev z idejno višinsko regulacijo in prikazom intervencijskih površin.

23. člen

(cestno omrežje)

(1) Območje OPPN se bo na zahodni in južni strani prometno navezovalo na Cesto železarjev, ki je regionalna cesta R2-452/0368 Hrušica–Javornik, in na severni strani na cesto Ulica Viktorja Kejžarja, ki je lokalna cesta.

(2) Zaradi izvedbe infrastrukturnih priključkov za potrebe napajanja obstoječe in predvidene pozidave na območju OPPN je na obravnavanem odseku Ceste železarjev predvidena obnova vozišče konstrukcije leve polovice ceste in pločnika, ki mora biti izvedena sočasno z gradnjo novih objektov na območju F2.

(3) Rešitve obnove ceste in pločnika ter ureditev priključkov na regionalno cesto morajo smiselno upoštevati IZP dokumentacijo ureditve državne ceste (št. projekta P-384/S, Planing d.o.o., marec 2020) in jih je treba v nadaljnjih fazah projektiranja (DGD/PZI) konkretno preveriti, obdelati in utemeljiti, predhodno uskladiti z upravljavcem državne ceste in pridobiti pogoje in soglasje upravljavca državne ceste. Rešitve morajo biti usklajene s PZI dokumentacijo ureditve nadvoza čez železniško progo in ureditve priključka Ulice Viktorja Kejžarja (št. projekta 108-19E. Ginex international d.o.o., december 2019). Vse rešitve prometne ureditve, ki tangirajo državno cesto, morajo biti v nadaljnjih fazah projektiranja konkretno obdelane in predhodno usklajene s strokovno službo upravljavca državne ceste.

(4) Izvedena mora biti preplastitev obeh voznih pasov (v klanec) do sredine predvidene dvojne črte oziroma do osi ceste. Za potrebe obnove vozišče konstrukcije je v fazi izdelave PZI projektne dokumentacije treba izdelati elaborat dimenzioniranja vozišče konstrukcije.

(5) Pri obnovi Ceste železarjev se situativni in niveletni potek ter prečni prerez državne ceste v celoti ohranijo. Horizontalna prometna signalizacija na cesti se obnovi na isti način kot je obstoječa (dva vozna pasova v smeri Hrušica in en vozni pas v smeri Javornika).

(6) Na območju F1 in F4 se obstoječa objekta na severni strani preko obstoječih uvozov priključujeta na Ulico Viktorja Kejžarja, ki se na zahodni strani priključuje na Cesto železarjev preko uvoza 1, ki bo urejen v okviru projekta št. 108-19E, Ginex international d.o.o., december 2019.

(7) Na območju F2 se novi objekti priključujejo na Cesto železarjev preko:

– uvoza 2, ki služi samo za potrebe dostopa do objektov 1 in 2 v tej funkcionalni enoti,

– uvoza 3, ki je predviden kot skupen uvoz do kletne garaže objektov 1 in 2 ter do obstoječega objekta in parkirnih površin na nivoju terena na severozahodnem delu območja funkcionalne enote F3. Priključka se izvedeta pravokotno, z zavajalnimi radiji R = 9,0 m. Širina uvozov je 10,0 m, z ločilnim trikotnim otokom na sredini uvozov (dimenzije otokov so razvidne iz grafičnih prilog tega OPPN). Promet na uvozih bo urejen desno-desno.

(8) Dostop do severozahodnega dela F3 je predviden s Ceste železarjev preko uvoza 2, ki je hkrati predviden tudi kot uvoz do kletne garaže objektov v F2 in je podrobneje opisan v prejšnjem odstavku tega člena.

(9) Dostop do južnega dela F3 je predviden s Ceste železarjev preko obstoječega uvoza 4, ki se ustrezno uredi in je predviden samo za potrebe dostopa do parkirišča za osebna vozila in za potrebe dostopa do obstoječe transformatorske postaje na tej lokaciji. Prometna navezava južnega dela območja F3 s severnim platojem ni dopustna. Promet na uvozu bo urejen desno-desno. Cestni priključek se uredi na lokaciji obstoječega priključka v skladu s Pravilnikom o cestnih priključkih na javne ceste.

(10) V primeru, da bi to pogojevale kasnejše prometno varnostne razmere in potrebe ureditve državne ceste oziroma v primeru, da bi se ob uporabi posameznega priključka pokazali negativni vplivi na območje državne ceste in prometno varnost, je treba tangirane cestne priključke ustrezno preurediti. Upravljavec državne ceste mora z ustreznimi ukrepi zagotoviti izboljšanje razmer v sodelovanju z lokalno skupnostjo in lastniki tangiranih zemljišč.

(11) Vse rešitve je treba v nadaljnjih fazah projektiranja (DGD/PZI) konkretno preveriti, obdelati in utemeljiti, predhodno uskladiti z upravljavcem državne ceste in pridobiti pogoje in soglasje upravljavca državne ceste.

24. člen

(peš promet)

(1) Območje OPPN bo imelo zagotovljen peš dostop s pločnikov, ki potekajo ob Cesti železarjev, Ulici Viktorja Kejžarja in Delavski cesti.

(2) Znotraj posameznih funkcionalnih enot so v skladu z grafičnim načrtom 4.4.1 Zazidalna situacija z značilnimi prerezi predvidene tudi nove peš povezave, ki bodo povezovale obstoječo in predvideno pozidavo z javno parkovno površino v F2 in peš povezava vzdolž celotnega desnega brega brežine potoka Ukova.

(3) Peš dostop na območje OPPN je z obstoječega stanovanjskega območja na vzhodni strani mogoč po obstoječi kovinski brvi preko potoka. Gorvodno po potoku je za dostop do predvidene parkovne površine dopustna postavitev nove brvi.

(4) Dostopi za pešce morajo biti izvedeni tako, da se funkcionalno ovirane osebe lahko samostojno gibljejo po vseh površinah, ki so namenjene pešcem (poglobljeni robniki).

(5) Obstoječ pločnik na vzhodni strani Ceste železarjev je v osnovi širine 2,4 m, mimo objektov TVD Partizan in ob opornih zidovih pred objekti nekdanje kemične čistilnice in pralnice pa je pločnik ožji. V 1. fazi obnove vozišče konstrukcije pločnika se njegova širina ohranja.

(6) V sklopu predvidene rekonstrukcije državne ceste (2. faza) je na levi strani cestišča na celotni dolžini ob tangiranem območju OPPN predvidena razširitev obstoječega pločnika na širino 2,40 m, razen v delu mimo obstoječega objekta TVD Partizan, kjer je predvidena širina pločnika 1,6 m.

(7) Hkrati s predvideno rekonstrukcijo obravnavanega odseka državne ceste se na južni strani območja po potrebi odstranijo oziroma prestavijo obstoječi oporni zidovi in izvede pločnik v končni širini ter uredi tudi pločnik na desni strani cestišča.

(8) Rezervacija prostora za razširitev pločnika je definirana in prikazana v grafičnem načrtu 4.4.3b Prometna ureditev s prikazom intervencijskih površin (2. faza).

(9) Vse rešitve je treba v nadaljnjih fazah projektiranja (DGD/PZI) konkretno preveriti, obdelati in utemeljiti, predhodno uskladiti z upravljavcem državne ceste in pridobiti pogoje in soglasje upravljavca državne ceste.

25. člen

(kolesarski promet)

(1) Vzdolž območja OPPN v 1. fazi obnove leve polovice regionalne ceste in pločnika nova kolesarska steza ni predvidena.

(2) Na severni strani območja OPPN se na stiku z ureditvijo regionalne ceste, ki je predvidena po projektu št. 108-19E, Ginex international d.o.o., december 2019, uredi začetek kolesarske steze za smer Hrušica. Začetek kolesarske steze se uredi s pogreznjenimi robniki in uredi s prometno signalizacijo.

(3) Na južni strani območja OPPN se na stiku z ureditvijo krožnega križišča, kjer je že obstoječa kolesarska steza, izvoz kolesarske steze na vozišče preuredi v skladu s Pravilnikom o kolesarskih površinah (Uradni list RS, št. 36/18) in uredi s prometno signalizacijo.

(4) V sklopu bodoče rekonstrukcije državne ceste (2. faza) je na celotni dolžini obravnavanega območja predvidena ureditev obojestranske kolesarske steze v širini 1,75 m do navezave

na obstoječo kolesarsko stezo med krožnim križiščem na južni strani območja OPPN in na stiku z ureditvijo regionalne ceste, ki je predvidena po projektu št. 108-19E, Ginex international d.o.o., december 2019, na severni strani območja OPPN.

(5) Rezervacija prostora za ureditev kolesarske steze je definirana in prikazana v grafičnem načrtu 4.4.3b Prometna ureditev s prikazom intervencijskih površin (2. faza).

(6) Vse rešitve je treba v nadaljnjih fazah projektiranja (DGD/PZI) konkretno preveriti, obdelati in utemeljiti, predhodno uskladiti z upravljavcem državne ceste in pridobiti pogoje in soglasje upravljavca državne ceste.

26. člen

(mirujoči promet)

(1) Za potrebe predvidenih objektov je treba urediti parkirišča na nivoju terena ter podzemne parkirne garaže v okviru posameznih gradbenih parcel oziroma funkcionalnih enot.

(2) Pri načrtovanju objektov in njihovih zunanjih ureditev je poleg splošnih pogojev in predpisov treba zagotoviti najmanj naslednji standard za parkiranje:

– večstanovanjske stavbe	1 PM/stanovanje v velikosti do 70 m² neto tlorisne površine, od tega 10 % za obiskovalce 2 PM/stanovanje v velikosti nad 70 m² neto tlorisne površine, od tega 10 % za obiskovalce
– poslovni prostori s strankami	1 PM/30 m² neto površine
– trgovine	2 PM/30 m² prodajne površine
– gostilne	1 PM/4 sedeže
– športna igrišča	1 PM/250 m² površine igrišč
– prireditveni prostori, kulturne in športne dvorane	1 PM/5 sedežev
– zdravstveni domovi	1 PM na 100 m²

(3) Objekti v javni rabi morajo imeti 5 % parkirnih mest rezerviranih za vozila gibalno oviranih oseb.

27. člen

(železniški promet)

(1) Zahodno od območja OPPN poteka obstoječa železniška proga št. 70 Jesenice–Sežana, severno od območja OPPN pa poteka obstoječa železniška proga št. 20 Ljubljana–Jesenice–državna meja.

(2) Za vsako nameravano gradnjo v varovalnem progovnem pasu železniške proge, 108 m levo in desno izven naselja in 106 m levo in desno v naselju od osi skrajnega tira, je potrebno v skladu z Zakonom o varnosti v železniškem prometu (ZVZelP-1, Uradni list RS, št. 30/18) in področnimi pravilniki pridobiti projektne pogoje in pozitivno mnenje k projektni dokumentaciji s strani upravljavca javne železniške infrastrukture.

(3) Ob železniški progi potekajo železniški signalno varnostni in telekomunikacijski kabli ter zračne linije, zato je potrebno vsa dela v bližini kablov izvajati pod nadzorom upravljavca.

(4) Pri načrtovanju vseh gradenj v območju železniške proge mora investitor novih posegov predvideti ukrepe za varovanje pred hrupom zaradi odvijanja železniškega prometa. Upravljavec javne železniške infrastrukture ne bo zagotavljal dodatnih ukrepov varstva pred hrupom za nove objekte in njihove funkcionalne površine, kot tudi ne zaščite pred morebitnimi drugimi vplivi, ki so ali bodo posledica obratovanja javne železniške infrastrukture. Izvedba vseh ukrepov za zaščito območja in objektov pred negativnimi vplivi železniške proge je obveznost lokalne skupnosti oziroma obveznost investitorjev novih posegov ali objektov.

28. člen

(vodovodno omrežje za sanitarno vodo in vodo za gašenje)

(1) Čez obravnavano območje poteka obstoječ vodovod iz pocinkanih cevi dimenzije DN50, ki služi zgolj sanitarni porabi vode za obstoječe objekte na območju OPPN. Obstoječi vodovod se ukine ter nadomesti z novim. Hidrantno omrežje na obravnavanem območju še ni zgrajeno.

(2) Za oskrbo obstoječe in predvidene pozidave na območju OPPN s sanitarno vodo in z vodo za gašenje je treba zgraditi novo vodovodno omrežje, ki se navezuje na obstoječi vodovod DN 200 v obstoječem vodovodnem jašku v zelenici severno od krožišča na Cesti železarjev.

(3) Nov vodovod v izvedbi NL DN 100 poteka v trasi Ceste železarjev od obstoječega jaška na južnem delu območja OPPN proti severozahodu do obstoječe stavbe TVD Partizan. Cevovod je dimenzioniran glede na predvideno porabo vode in na potrebo po zagotavljanju minimalne požarne varnosti na območju OPPN.

(4) Do obstoječe večstanovanjske stavbe na območju F4 poteka nov vodovod v izvedbi NL DN 100 od uvoza s Ceste železarjev na območje F2 v smeri proti severovzhodu do hišnega priključka objekta.

(5) Do objekta TVD Partizan na območju F1 je predviden nov vodovod v izvedbi PEHD d63, ki poteka od zadnjega hidranta na južni strani TVD Partizan do obstoječega vodovoda PC 50 na vzhodni strani telovadnice.

(6) Hišni vodovodni priključki do novo predvidenih objektov se odcepijo iz novega vodovoda v trasi Ceste železarjev.

(7) Vodomerne jaške za posamezne objekte je treba locirati znotraj posameznih gradbenih parcel objektov.

(8) Nov cevovod v trasi Ceste železarjev bo opremljen z nadzemnimi hidranti, pri čemer razdalja med dvema hidrantoma ne sme biti večja od 80 m, razdalja med hidrantom in stavbo pa ne manjša od 5 m in ne večja od 80 m. Na obravnavanem območju je predvidenih pet zunanjih nadzemnih hidrantov.

(9) Pri načrtovanju, gradnji, obratovanju in vzdrževanju vodovodnega omrežja je treba upoštevati vsa določila veljavnih predpisov, ki urejajo oskrbo z vodo in pridobiti soglasje upravljavca.

(10) V varovalnem pasu javnega vodovoda niso dopustni posegi s težko gradbeno mehanizacijo.

29. člen

(odvajanje odpadnih in padavinskih vod)

(1) Na območju OPPN javno kanalizacijsko omrežje še ni zgrajeno.

(2) Za odvajanje odpadnih vod iz območja OPPN je treba zgraditi nov razvod fekalne kanalizacije, ki se ga pri krožišču na Cesti železarjev poveže z obstoječim javnim kanalom, ki poteka v Delavski cesti in se priključuje na glavni kolektor v trasi Ceste železarjev.

(3) Nov fekalni kanal poteka pod pločnikom ob Cesti železarjev od obstoječega voda južno od območja OPPN proti severozahodu do obstoječe stavbe TVD Partizan. Fekalni kanal prečka vodotok Ukova bodisi z obešanjem kanalizacijske cevi na mostno konstrukcijo ali s potekom v zelenici nad prepustom.

(4) Do obstoječe večstanovanjske stavbe na območju F4 poteka fekalni kanal od uvoza s Ceste železarjev na območje F2 v smeri proti severovzhodu do hišnega priključka objekta.

(5) Hišni kanalizacijski priključki do novo predvidenih objektov se odcepijo iz novega fekalnega kanala v pločniku ob Cesti železarjev. Priključevanje objekta je mogoče z direktnim priključkom samo za odtoke iz pritličij in nadstropij. Odtok iz kleti je mogoč le preko črpališča.

(6) Padavinske vode iz streh in čistih zunanjih površin se vodijo v ponikovalnice, zgrajene na posamezni gradbeni parceli objekta. Dovoljena je izraba padavinske vode za sanitarne namene. Preko lovilcev olj se v ponikovalnice odvaja tudi padavinske vode iz manipulativnih površin in parkirišč.

(7) Če ponikanje ni možno, je padavinske vode možno speljati v potok Ukova, pri čemer je treba v čim večji možni meri zmanjšati hipni odtok padavinskih voda, kar pomeni ureditev zadrževanja padavinskih voda pred iztokom v površinske odvodnike. Iztok oziroma zadrževanje mora biti ustrezno dimenzionirano glede na prevodno sposobnost potoka – recipienta.

(8) Padavinske vode, ki se zbirajo na gradbenih parcelah objektov, ne smejo odtekati na javne površine.

(9) Obstoječa meteorna kanalizacija za odvodnjavanje Ceste železarjev poteka pod pločnikom z izpustom v potok Ukova na območju krožišča. Po obnovi voziščne konstrukcije se meteorne vode iz Ceste železarjev preko novih požiralnikov s peskolovi preveže na obstoječe revizijske jaške, ki odvajajo padavinsko vodo v obnovljen meteorni kanal, ki se po potrebi obnovi in prilagodi bodoči prometni ureditvi.

(10) Pri načrtovanju, gradnji, obratovanju in vzdrževanju kanalizacije je treba upoštevati vsa določila, ki jih vsebujejo veljavni predpisi o odvajanju komunalnih odpadnih in padavinskih odpadnih vod in pridobiti soglasje upravljavca.

30. člen

(elektroenergetsko omrežje)

(1) Na obravnavanem območju je prisotno 20 kV kabelsko omrežje, nizkonapetostno omrežje in transformatorska postaja (TP) TP 0351 Komunalni Servisi. Preko omenjenih elektroenergetskih naprav se napajajo tudi porabniki na obravnavanem območju.

(2) Napajanje novih objektov na območju OPPN je predvideno iz obstoječe TP 0351 Komunalni Servisi.

(3) Za napajanje odjemalcev na celotnem območju OPPN je od obstoječe TP predvidena izgradnja novega NN kabelskega omrežja, ki bo potekalo v cevni kabelski kanalizaciji pod pločnikom ob Cesti železarjev do priključno merilnih omaric objektov.

(4) Prostozračni NN vod, ki poteka ob vzhodnem robu obravnavanega območja do obstoječih objektov, se ukine, ostali prostozračni NN vodi v območju OPPN pa se morajo kablirati. Pri izdelavi projektne dokumentacije je treba predvideti potrebne odmike oziroma prestavitve tras vseh SN in NN kablovodov.

(5) Lokacije priključnih merilnih omaric bodo določene v projektu elektrifikacije celotnega območja, ki mora biti izdelan v skladu z veljavnimi tipizacijami distribucijskih podjetij, veljavnimi tehničnimi predpisi in standardi. Projekt mora biti posredovan v pregled in potrditev na Elektro Gorenjska.

(6) Pri gradnji objektov v varovalnem pasu elektroenergetskih vodov in naprav je treba upoštevati zakonska določila in določila veljavnih podzakonskih predpisov, ki urejajo elektromagnetno sevanje v naravnem in življenjskem okolju.

31. člen

(javna razsvetljava)

(1) Na območju OPPN, ob Cesti železarjev in ob Ulici Viktorja Kejžarja, je obstoječa cestna razsvetljava.

(2) V fazi izdelave projektne dokumentacije za komunalno urejanje območja OPPN je potrebno preveriti ustreznost obstoječe cestne razsvetljave ter po potrebi predvideti prestavitve obstoječih svetilk oziroma nadomestitve z novimi.

(3) Vse nove javne površine v območju OPPN je treba opremiti z javno razsvetljavo. Predvidena je nova razsvetljava parkovnih površin ter razsvetljava peš poti ob potoku Ukova.

(4) Obstoječe prižigališče javne razsvetljave se nahaja v obstoječi transformatorski postaji TP 0351 Komunalni Servisi.

(5) Razsvetljava funkcionalnih površin ob objektih bo internega značaja in ne bo povezana s sistemom javne razsvetljave.

(6) Vsa javna in interna razsvetljava na območju OPPN mora biti izvedena skladno z veljavnimi predpisi, ki urejajo mejne vrednosti svetlobnega onesnaževanja okolja. Osvetlitev javnih površin na območju OPPN mora biti zadostna, enakomerna in neblešče.

32. člen

(telekomunikacijsko omrežje)

(1) Na območju OPPN poteka ob zahodnem robu Ceste železarjev obstoječe telekomunikacijsko omrežje, od katerega sta do stavbe TVD Partizan in večstanovanjske stavbe izvedena TK priključka, ki se ukineta in nadomestita z novim.

(2) Do obstoječih in novih objektov na obravnavanem območju je predvidena nova kabelska kanalizacija, ki bo povezana z obstoječo preko obstoječih jaškov ali novozgrajenih jaškov kabelske kanalizacije.

(3) Nova kabelska kanalizacija poteka pod pločnikom ob Cesti železarjev od obstoječega jaška na južnem delu obravnavanega območja proti severozahodu do obstoječe stavbe TVD Partizan.

(4) Do obstoječe večstanovanjske stavbe poteka TK vod od uvoza s Ceste železarjev na območju funkcionalne enote F2 v smeri proti severovzhodu do hišnega priključka objekta.

(5) Priključitev novih objektov je predvidena v TK omaricah, ki se jih namesti na zemljiščih posameznih odjemalcev.

(6) Obstoječe telekomunikacijske naprave je treba pred pričetkom del označiti, prestaviti in ustrezno zaščititi. Prestavitve in zaščite obstoječih telekomunikacijskih naprav je treba projektno obdelati v skladu s predpisi in pogoji upravljavca ter pridobiti vsa potrebna dovoljenja in soglasja lastnikov zemljišč.

(7) Za priklop objektov na javno telekomunikacijsko omrežje je investitor dolžan izdelati ali naročiti projekt telekomunikacijskega omrežja v skladu s predvideno dejavnostjo in potrebami, ki mora biti izdelan v skladu z veljavnimi tipizacijami distribucijskih podjetij, veljavnimi tehničnimi predpisi in standardi ter potrjen s strani Telekoma Slovenije.

33. člen

(vročevodno omrežje)

(1) Vse nove objekte na območju OPPN je treba za ogrevanje in pripravo tople sanitarne vode priključiti na vročevodno omrežje, ki poteka ob zahodnem robu Ceste železarjev, razen v primeru uporabe obnovljivih virov energije (razen fotovoltaika in toplotna črpalka).

(2) Stavba TVD Partizan in obstoječa večstanovanjska stavba sta priključeni na javno omrežje preko obstoječega vročevodnega priključka, ki ostane v funkciji.

(3) Za napajanje uporabnikov na območju F2 in F3 je predviden nov priključni vročevod, ki poteka od obstoječega glavnega vročevoda preko trase Ceste železarjev do novo predvidenih objektov.

(4) V varovalnem pasu vročevoda (2 m na vsako stran od osi vročevoda) niso dopustni posegi s težko gradbeno mehanizacijo.

34. člen

(plinovodno omrežje)

(1) Na območju OPPN se nahaja omrežje zemeljskega plina, ki vodi do obstoječe stavbe nekdanje Kemične čistilnice in pralnice.

(2) Za ostale objekte na območju OPPN nov razvod plina ni predviden.

(3) V varovalnem pasu plinovoda (2 m na vsako stran od osi plinovoda) posegi s težko gradbeno mehanizacijo niso dopustni. V kolikor obstoječe omrežje zemeljskega plina ovira gradnjo, je treba obstoječi plinovod prestaviti.

35. člen

(ravnanje z odpadki)

(1) Znotraj gradbenih parcel posameznih objektov je za vsak objekt treba zagotoviti prevzemno mesto za zbiranje komunalnih odpadkov, ki mora biti primerne velikosti, asfaltirano ali tlakovano ter dostopno pooblaščeni organizaciji za odvoz odpadkov. Prevzemno mesto mora biti urejeno v skladu s predpisi o javni službi zbiranja in prevoza komunalnih odpadkov.

(2) Med prevzemnim mestom in mestom praznjenja ne sme biti grajenih ali drugih ovir.

(3) S posameznimi vrstami odpadkov je treba ravnati skladno s predpisi s področja ravnanja z odpadki.

(4) Investitor oziroma izvajalec morata v času gradnje poskrbeti za pravilno zbiranje in odvoz odpadkov na ustrezno deponijo v skladu z veljavnimi predpisi.

VII. REŠITVE IN UKREPI ZA CELOSTNO OHRANJANJE KULTURNE DEDIŠČINE

36. člen

(varstvo kulturne dediščine)

(1) Območje OPPN se nahaja v vplivnem območju kulturnega spomenika (EŠD 5444: Jesenice – Gimnazija), na ureditvenem območju OPPN pa se nahajajo naslednje enote kulturne dediščine:

– stavba TVD Partizan, Cesta železarjev 1 (EŠD 14967: Jesenice – Sokolski dom),

– spominska plošča na stavbi Cesta železarjev 4 (EŠD 18477: Jesenice – Spominska plošča o ustanovitvi jeseniške SDS KPJ,

– stavba Cesta železarjev 5 (EŠD 29585: Jesenice – Meščanska šola).

(2) V bližini območja se nahaja tudi več enot kulturne dediščine, ki so prikazane na grafičnem načrtu 4.2.1 Vplivi in povezave s sosednjimi enotami urejanja prostora.

(3) Za vsak poseg v registrirano enoto kulturne dediščine oziroma vplivno območje kulturnega spomenika je treba pridobiti kulturnovarstvene pogoje in kulturnovarstveno soglasje za posege po predpisih za varstvo kulturne dediščine.

(4) Stavba TVD Partizan (objekt A) se z načrtovano prostorsko ureditvijo varuje kot kulturna dediščina in se jo ohranja. Pred načrtovanjem posegov na stavbi TVD Partizan je treba izdelati vrednotenje in analize, na podlagi katerih bodo predvideni morebitni preureditveni in sanacijski posegi.

(5) Stavba cesta železarjev 5 (objekt D) se z načrtovano prostorsko ureditvijo varuje kot kulturna dediščina in se jo ohranja.

(6) Odstranitev stavb kulturne dediščine (objekta A in D) in novogradnja na mestu prej odstranjene stavbe je dopustna le izjemoma, če je prehodno pridobljeno soglasje za raziskavo in odstranitev po predpisih s področja varstva kulturne dediščine. Novogradnja mora upoštevati pogoje, ki jih določi pristojna javna služba varstva kulturne dediščine.

(7) Spominsko ploščo na objektu Cesta železarjev 4 (objekt C) je treba ohraniti oziroma zanjo načrtovati ustrezno drugo ureditev, za kar je treba izdelati načrt prestavitve in pridobiti soglasje ZVKDS.

(8) Ob vseh posegih v zemeljske plasti velja obvezujoč splošni arheološki varstveni režim, ki najditelja/lastnika zemljišča/investitorja/odgovornega vodjo del ob odkritju dediščine zavezuje, da najdbo zavaruje nepoškodovano na mestu odkritja in o najdbi takoj obvesti pristojno enoto Zavoda za varstvo kulturne dediščine Slovenije, ki situacijo dokumentira v skladu z določili arheološke stroke. V primeru odkritja arheoloških ostalin, ki jim grozi nevarnost poškodovanja ali uničenja, lahko pristojni organ to zemljišče z izdajo odločbe določi za arheološko najdišče. Zaradi varstva arheoloških ostalin je potrebno pristojni osebi Zavoda za varstvo kulturne dediščine Slovenije omogočiti dostop do zemljišč, kjer se bodo izvajala zemeljska dela, in opravljanje strokovnega nadzora nad posegi.

VIII. REŠITVE IN UKREPI ZA VARSTVO OKOLJA IN NARAVNIH VIROV TER OHRANJANJE NARAVE

37. člen

(varstvo zraka)

(1) V času gradnje so izvajalci dolžni upoštevati vse ukrepe za varstvo zraka. S sprotnim vlaženjem sipkih materialov je treba preprečevati prašenje gradbišč in okolice, treba je upoštevati predpise o emisijah gradbene mehanizacije in transportnih sredstev in preprečevati raznos materiala z gradbišč.

(2) Prezračevanje objektov je treba speljati nad strehe objektov oziroma na mestih, kjer ne bo neposrednega vpliva na igrišča in stanovanja.

(3) Po končani izvedbi predvidene prostorske ureditve na območju OPPN se onesnaženje zraka ne bo bistveno povečalo. Emisije snovi v zrak bodo prisotne zlasti zaradi motornega prometa. Ob upoštevanju omilitvenih ukrepov bo vpliv emisije snovi v zrak neznaten.

38. člen

(varstvo voda in varstvo tal)

(1) Območje OPPN ne posega na območja varstvenih pasov virov pitne vode oziroma vodovarstvena območja.

(2) Po vzhodnem delu območja OPPN teče potok Ukova (vodotok 2. reda). Pri vseh posegih na vodno in priobalno zemljišče je treba upoštevati smernice ARSO, ki so sestavni del tega OPPN, in pridobiti vodno soglasje.

(3) Na vodnem in priobalnem zemljišču so prepovedane dejavnosti in vsi posegi v prostor, ki bi lahko imeli škodljiv vpliv na vode in priobalna zemljišča, ogrožali stabilnost vodnih in priobalnih zemljišč, zmanjševali varnost pred škodljivim delovanjem voda, ovirali normalen pretok vode, plavin in plavja, onemogočili obstoj in razmnoževanje vodnih in obvodnih organizmov ter preprečevali prost prehod ob javnem dobrem.

(4) Varstvo voda se zagotavlja z odvajanjem odpadnih vod v javno kanalizacijsko omrežje in z rednim vzdrževanjem kanalizacijskega sistema ter z vodenjem onesnaženih padavinskih vod z manipulativnih in utrjenih površin preko lovilcev olj in goriv v meteorno kanalizacijo z odtokom v ponikovalnice.

(5) Če ponikanje ni možno, je padavinske vode možno speljati v vodotok, pri čemer je treba v čim večji možni meri zmanjšati hipni odtok padavinskih voda, kar pomeni ureditev zadrževanja padavinskih voda pred iztokom v površinske odvodnike. Pri tem se ne sme poslabšati kakovost recipienta in poplavna varnost območja.

(6) Vsi posegi morajo biti načrtovani tako, da ne pride do poslabšanja stanja voda in da ni onemogočeno varstvo pred škodljivim delovanjem voda.

(7) Pri vseh posegih, ki so potrebni za izvedbo komunalne in energetske infrastrukture za potrebe predvidene prostorske ureditve, je treba zagotoviti, da se stanje tal po dokončanju del povrne v izhodiščno stanje.

(8) V času gradnje odlaganje odpadnega gradbenega, rušitvenega in izkopnega materiala na priobalno in vodno zemljišče, na brežine in v pretočne profile potoka ni dovoljeno, kakor tudi ni dovoljeno nasipavanje rentenzijskih površin, zasipavanje pretočnih profilov potoka ter sprožanja erozijskih procesov.

39. člen

(varstvo narave)

Na območju OPPN ni naravnih vrednot, zavarovanih območij, ekološko pomembnih območij, pomembnih območij za ohranjanje biotske raznovrstnosti in območij, predvidenih za zavarovanje.

40. člen

(varstvo pred hrupom)

(1) Obravnavano območje se v skladu z Uredbo o mejnih vrednostih kazalcev hrupa v okolju uvršča v območje s III. stopnjo varstva pred hrupom.

(2) Za predvideno pozidavo na območju OPPN je bila izdelana ocena vrednosti kazalcev hrupa, ki ga povzroča državna cesta v izhodiščnem letu po koncu gradnje ter v 20-letnem planskem obdobju. Oceno obremenitve okolja s hrupom, ki je sestavni del strokovnih podlag tega OPPN, je pod št. 60/1-2013 v aprilu 2013 izdelal Marbo d.o.o. Iz navedene strokovne ocene sledi, da na območju OPPN ne bodo preseženi mejni kazalci hrupa zaradi prometa po regionalni cesti ter da je OPPN izvedljiv in sprejemljiv brez dodatnih omilitvenih ukrepov.

(3) Zaradi bližine obstoječe stanovanjske pozidave je treba čas uporabe posameznih gradbenih strojev v bližini sosednjih hiš časovno omejiti. Čas gradnje lahko traja le od 6. do 18. ure.

(4) Pri izdelavi elaboratov zvočne zaščite pred hrupom za večstanovanjske stavbe je za zunanji hrup treba upoštevati raven hrupa za Ldan = 65 dBA.

41. člen

(svetlobno onesnaženje)

(1) Postavitev in jakost svetilk morata biti v skladu s prepisi o mejnih vrednostih svetlobnega onesnaževanja okolja.

(2) Prepovedana je uporaba svetlobnih snopov kakršne koli vrste in oblike, mirujočih ali premikajočih, ki so usmerjeni proti nebu ali površinam, ki bi jih lahko odbijale proti nebu.

IX. REŠITVE IN UKREPI ZA OBRAMBO TER VARSTVO PRED NARAVNIMI IN DRUGIMI NESREČAMI, VKLJUČNO Z VARSTVOM PRED POŽAROM

42. člen

(varstvo pred naravnimi in drugimi nesrečami, vključno z varstvom pred požarom)

(1) Pri izdelavi projektne dokumentacije za načrtovane prostorske ureditve je treba upoštevati naravne omejitve in temu primerno predvideti tehnične rešitve gradnje.

(2) Pri izdelavi projektne dokumentacije je treba upoštevati veljavne predpise o graditvi in vzdrževanju zaklonišč ter na vseh objektih predvideti ojačitev prve plošče oziroma gradnjo zaklonišč, za katere je to predpisano.

Ukrepi za varstvo pred potresno nevarnostjo

(3) Objekti morajo biti načrtovani potresno varno; upoštevati je treba projektni pospešek tal (0,225 g) ter temu primerno predvideti tehnično rešitev gradnje.

Ukrepi za varstvo pred požarom

(4) Pri projektiranju posameznih objektov je treba upoštevati ukrepe, ki zagotavljajo pogoje za preprečevanje in zmanjševanje posledic požara za ljudi, premoženje in okolje, upoštevati zahteve, ki jih določajo veljavni predpisi s področja varstva pred požarom, ter smernice Uprave RS za zaščito in reševanje, ki so sestavni del tega OPPN.

(5) V fazi izdelave projektne dokumentacije za posamezne objekte je treba, če to zahtevajo požarni predpisi, izdelati načrt s področja varnosti.

(6) Voda za gašenje požarov se zagotovi iz hidrantnega omrežja, ki bo vezano na vodovodno omrežje z ustreznim tlakom in pretokom. Predvidenih je 5 zunanjih nadtalnih hidrantov v medsebojnem razmaku do 80 m.

(7) Dostopi do objektov in delovne površine za intervencijska vozila morajo biti zagotovljeni v skladu z veljavnimi predpisi. V vsaki gradbeni etapi je treba zagotoviti ustrezno ureditev dostopov in površin za delovanje intervencijskih vozil.

(8) Medsebojni odmiki med objekti in odmiki od parcelnih mej morajo zagotavljati pogoje za omejevanje širjenja požara na sosednje objekte.

(9) Dostopi in delovne površine za intervencijo ter hidranti so prikazani na grafičnem načrt 4.3 – Prometna ureditev z idejno višinsko regulacijo in prikazom intervencijskih površin.

Ukrepi za varstvo pred poplavami

(10) Po podatkih izdelane hidrotehnične študije z naslovom Karte poplavne nevarnosti in karte razredov poplavne nevarnosti za območje Občine Jesenice, ki jo je pod številko C22-RF/10 v februarju 2011 izdelal Inženiring za vode, je južni del območja ob potoku Ukova glede ogroženosti z visokimi vodami uvrščen v razred »preostale poplavne nevarnosti«.

(11) Vsi posegi morajo biti skladni s predpisi s področja izvajanja dejavnosti in posegov v prostor na območjih ogroženih zaradi poplav.

(12) Z namenom zagotovitve ustrezne poplavne varnosti je treba izvajati ukrepe za zmanjšanje poplavne nevarnosti, ki so navedeni v zgoraj navedeni hidrotehnični študiji.

Geološka sestava tal in potrebni ukrepi

(13) Po podatkih izdelane geološke študije z naslovom Poročilo o izdelavi kart geološko pogojenih nevarnosti zaradi procesov pobočnega premikanja v merilu 1:25.000 za Občino Jesenice, ki jo je pod številko DN 2003736 v septembru 2010 izdelal Gradbeni Inštitut ZRMK, je obravnavano območje glede ogroženosti z geološko pogojenimi nevarnosti zaradi procesov pobočnega premikanja uvrščen v razred R4 – območje brez tveganja.

(14) Območje brez tveganja označuje teren, kjer ni pojavov nestabilnosti v naravi. Osebe in objekti niso ogroženi.

(15) Na območju OPPN ni omejitev za posege v teren, ni omejitev pogojev za novogradnje in ni treba izvajati preventive za obstoječe gradnje.

(16) Za zahtevne objekte je priporočljiva izdelava geološko-geomehanskega poročila z izvedbo stabilnostnih analiz ter predvidenimi varovalnimi ukrepi za zaščito objekta.

X. DOPUSTNA ODSTOPANJA OD FUNKCIONALNIH, OBLIKOVALSKIH IN TEHNIČNIH REŠITEV

43. člen

(dopustna odstopanja)

Odstopanja pri legi in velikosti objektov:

(1) Za odstopanja tlorisnih dimenzij objektov navzdol ni omejitev.

(2) V F2 velikost novo predvidenih objektov lahko presega predvidene gabarite do +10 %, ob pogoju, da so zagotovljeni ustrezni požarni odmiki ter da je hkrati zagotovljeno ustrezno število parkirnih mest glede na dejavnost v objektu.

(3) Glede na dopustno odstopanje tlorisnih dimenzij je dovoljeno tudi odstopanje pri določitvi fiksnih točk za zakoličbo objektov.

(4) Izven predpisanih tlorisnih gabaritov stavb lahko segajo balkoni, nadstreški in zunanja stopnišča.

(5) Gabariti kleti so lahko tudi večji od gabaritov nadzemnih etaž pod pogojem, da je zagotovljen najmanj 5,0 m odmika od cestnega telesa javne ceste oziroma najmanj 1,0 m meter odmika od ostalih parcelnih mej in sosednjih objektov (ob soglasju soseda lahko tudi manj) ter da se ne posega v trase komunalnih vodov in območja varovanj oziroma so za take primere pridobljena soglasja pristojnih upravljavcev. Vse rešitve je treba v nadaljnjih fazah projektiranja (DGD/PZI) konkretno preveriti, obdelati in utemeljiti, predhodno uskladiti z upravljavcem državne ceste in pridobiti pogoje in soglasje upravljavca državne ceste.

(6) Za odstopanja višinskih gabaritov navzdol ni omejitev. Odstopanja višinskih gabaritov navzgor niso dopustna. Nad predpisano višino v grafičnem načrtu 4.4.1 Zazidalna situacija z značilnimi prerezi je dopustno postaviti le tehnične naprave za obratovanje stavbe in dostope na streho, strojne inštalacije in telekomunikacijske naprave.

Odstopanja pri kapaciteti objektov:

(7) Preseganje predvidenega števila stanovanj v F2 ni dopustno, med tem ko za odstopanje navzdol ni omejitev.

Odstopanja pri zunanjih ureditvah objektov:

(8) Dopustne so spremembe višinskih kot pritličij objektov in terena, prikazanih na grafičnem načrtu 4.4.1 Zazidalna situacija z značilnimi prerezi, ki jih je dovoljeno prilagoditi projektnim rešitvam arhitekture in komunalne infrastrukture.

(9) Pozicije uvozno/izvoznih klančin ozirom uvozov v kletne garaže in pozicije ter število vhodov v objekte se lahko prilagajajo arhitekturnim rešitvam.

(10) Zaradi prilagajanja projektnim rešitvam arhitekture in zagotavljanja potrebnih ukrepov varstva pred požarom so dovoljena tudi druga odstopanja od predvidene zunanje ureditve,

prikazane na zazidalni situaciji, pod pogojem, da se ohranja predvideni koncept pozidave.

Odstopanja od predvidene parcelacije:

(11) Na območju znotraj posamezne funkcionalne enote je dovoljeno združevanje gradbenih parcel v primeru, da se izkaže potreba po večjih kvadraturah zemljišč, in delitev na manjše gradbene parcele, pri čemer je treba ohranjati predvideni koncept parcelacije (delitev na funkcionalne enote).

(12) Gradbena parcela F2/3, ki je namenjena ureditvi skupnega uvoza na območji F2 in F3, lahko v primeru drugačnih tehničnih rešitvah cestnega priključka odstopa od prikazane v grafičnem načrtu 4.3.2 Načrt parcelacije z zakoličbo in prikazom javnega dobra, če je pri nadaljnjem projektiranju pridobljena rešitev, ki je primernejša s tehničnega ali okoljevarstvenega vidika in omogoča boljše prometno funkcioniranje in dostopnost, ni v nasprotju z javnimi interesi in z njo soglaša pristojni upravljavec državne ceste.

Odstopanja pri izgradnji infrastrukture:

(13) Pri prometnih, komunalnih, energetskih in telekomunikacijskih ureditvah so dopustna odstopanja od v grafičnem delu prikazanih potekov tras, priključnih mest, površin, objektov, naprav in priključkov posamezne prometne, komunalne, energetske in telekomunikacijske infrastrukture, če je zagotovljena ohranitev oziroma izboljšanje funkcije ter pridobljeno soglasje lastnikov zemljišč in nosilcev urejanja prostora. Spremembe ne smejo bistveno odstopati od načrtovanih rešitev OPPN in ne smejo biti v nasprotju z javnimi interesi. Omejitve ne veljajo za izgradnjo javne komunalne infrastrukture.

(14) V skladu z zgornjim odstavkom je dopusten tudi potek posameznih infrastrukturnih vodov in naprav po drugih zemljiščih (tudi izven območja OPPN), kot je prikazano v grafičnem načrtu 4.4.2 Zbirna karta komunalnih vodov in navedeno v 5. členu tega odloka.

(15) Pri realizaciji OPPN so dopustna odstopanja od predvidenih tehničnih rešitev cest in drugih prometnih površin na območju OPPN (spremembe pri poteku tras ter površinah in dimenzijah objektov, naprav in priključkov prometne infrastrukture, spremembe lokacij priključnih mest, spremembe oblike ločilnih otokov ipd.), če so pri nadaljnjem projektiranju pridobljene rešitve, ki so primernejše s tehničnega ali okoljevarstvenega vidika in omogočajo boljše prometno funkcioniranje in dostopnost celotnega območja načrta. Ta odstopanja ne smejo biti v nasprotju z javnimi interesi in morajo z njimi soglašati pristojni organi in organizacije, ki jih ta odstopanja zadevajo.

(16) Dopustna je prestavitev oziroma nadomestitev obstoječe transformatorske postaje, če je za to pridobljeno soglasje pristojnega upravljavca. Transformatorsko postajo je dopustno umestiti tudi znotraj novo predvidenih objektov.

(17) Odstopanja ne smejo ovirati realizacije OPPN in morajo biti v skladu z zakonskimi in podzakonskimi predpisi, ki urejajo prostorsko načrtovanje in varovanje okolja.

Odstopanja pri ureditvi intervencijskih dostopov in površin

(18) V skladu s projektno rešitvijo je dopustna sprememba dostopov do objektov in lokacij delovnih površin za intervencijska vozila, ki morajo biti zagotovljeni v skladu z veljavnimi predpisi.

XI. ETAPNOST IZVEDBE

44. člen

(etapnost izvedbe)

(1) OPPN se lahko izvaja etapno po funkcionalnih enotah, pod pogojem, da je sočasno z izvedbo posamezne etape zagotovljena tudi izgradnja vse za obratovanje objektov potrebne komunalne in prometne infrastrukture. Posamezne etape se lahko izvajajo med seboj časovno neodvisno.

(2) Ureditev cestnih priključkov v posamezni funkcionalni enoti mora biti izvedena sočasno s predvideno gradnjo na tej funkcionalni enoti.

(3) V funkcionalni enoti 2 morata biti oba objekta (objekt 1 in objekt 2) izvedena sočasno, skupaj z njuno izgradnjo pa je na območju potrebno urediti tudi javni park. Pred izdajo uporabnega dovoljenja za objekta 1 in 2 morata biti poleg javnega parka izvedena oba predvidena uvoza na območje (uvoz 2 in uvoz 3), vsi z OPPN predvideni posegi na infrastrukturnih omrežjih (vodovod, padavinska kanalizacija, fekalna kanalizacija, toplovod, elektro in TK omrežje ter javna razsvetljava), ki potekajo v tangiranem delu cestnega telesa Ceste železarjev in preko območja F2 do obstoječe večstanovanjske stavbe na območju F4 ter obnova vozišče konstrukcije leve polovice regionalne ceste, pločnika in prilagoditev priključevanja kolesarske steze na vozišče državne ceste.

(3) Odstranitev oziroma prestavitev obstoječega opornega zidu zaradi predvidene širitev pločnika na območju F3 se po potrebi izvede v sklopu predvidene rekonstrukcije obravnavanega odseka državne ceste (2. faza).

(4) Nov drevored, ki je predviden ob vzhodnem robu regionalne ceste na robu območij F1, F2 in F3, mora biti izveden sočasno s predvideno gradnjo na posamezni funkcionalni enoti.

XII. DRUGI POGOJI IN ZAHTEVE ZA IZVAJANJE OPPN

45. člen

(drugi pogoji in obveznosti investitorjev in izvajalcev)

(1) Na območju OPPN je predvidena nova parcelacija zemljišč, ki se jo lahko izvaja skladno s tekočo etapo gradnje.

(2) Med izvajanjem posegov na območju OPPN je izvajalec dolžan zagotoviti nemoteno delovanje komunalne oskrbe in dostope do vseh obstoječih objektov ter pri posegih na prometnicah zagotoviti varen promet. V primeru, da ob gradnji pride do poškodovanj obstoječih infrastrukturnih vodov, jih je izvajalec dolžan takoj obnoviti.

(3) Investitor in izvajalec morata pri posegih na prometnicah zagotoviti varen promet oziroma zagotoviti, da med gradnjo prometna varnost ni slabša in da ne prihaja do zastojev na obstoječem cestnem omrežju.

(4) Po zaključku del je investitor dolžan odstraniti vse začasne objekte, odvečni gradbeni in izkopani material odpeljati na ustrezno deponijo oziroma zagotoviti naročilo za prevzem gradbenih odpadkov, plodno zemljo pa uporabiti za ponovno ureditev zelenih površin.

46. člen

(posegi dopustni po izvedbi načrtovanih ureditev)

OPPN velja do izvedbe vseh predvidenih prostorskih ureditev. Prenehanje veljavnosti OPPN se določi z OPN Občine Jesenice.

XIII. KONČNE DOLOČBE

47. člen

(vpogled)

OPPN je stalno na vpogled na Občini Jesenice, v prostorih Oddelka za okolje in prostor, na spletni strani Občine Jesenice in na Upravni enoti Jesenice.

48. člen

(nadzorstvo)

Nadzor nad zakonitostjo odloka izvaja pristojno ministrstvo, nadzorstvo nad izvajanjem tega odloka pa opravlja pristojna inšpekcijska služba.

49. člen

(veljavnost)

Ta odlok začne veljati petnajsti dan po objavi v Uradnem listu Republike Slovenije.

Št. 007-17/2013
Jesenice, dne 24. septembra 2020

Župan
Občine Jesenice
Blaž Račič

2479. Odlok o podlagah za odmero komunalnega prispevka za obstoječo komunalno opremo za območje Občine Jesenice

Na podlagi 218., 227. in 228. člena Zakona o urejanju prostora (Uradni list RS, št. 61/17, ZUreP-2), 21., 25. in 27. člena Uredbe o programu opremljanja stavbnih zemljišč in odloku o podlagah za odmero komunalnega prispevka za obstoječo komunalno opremo ter o izračunu in odmeri komunalnega prispevka (Uradni list RS, št. 20/19, 30/19 – popr. in 34/19) in 14. člena Statuta Občine Jesenice (Uradni list RS, št. 101/15) je Občinski svet Občine Jesenice na 13. redni seji dne 24. 9. 2020 sprejel

O D L O K
o podlagah za odmero komunalnega prispevka za obstoječo komunalno opremo za območje Občine Jesenice

I. UVODNE DOLOČBE

1. člen

(vsebina odloka)

1. S tem odlokom se določijo podlage za odmero komunalnega prispevka za obstoječo komunalno opremo, vključno s komunalno opremo za izboljšanje opremljenosti stavbnega zemljišča za celotno območje Občine Jesenice.

2. Odlok določa:

– vrste komunalne opreme, ki je predmet obračuna komunalnega prispevka;

– stroške posameznih vrst obstoječe komunalne opreme na enoto mere;

– merila za odmero komunalnega prispevka za obstoječo komunalno opremo;

– upoštevanje preteklih vlaganj v komunalno opremo;

– oprostitve plačila komunalnega prispevka.

2. člen

(pomen izrazov)

Posamezni izrazi v tem odloku imajo naslednji pomen:

1. komunalna oprema so objekti in omrežja infrastrukture za izvajanje obveznih in izbirnih lokalnih gospodarskih javnih služb, po predpisih s področja varstva okolja in energetike ter objekti grajenega javnega dobra, in sicer: občinske ceste, javna parkirišča in druge javne površine v javni lasti, ki so že zgrajeni in s katerimi upravlja Občina Jesenice oziroma posamezni izvajalci gospodarskih javnih služb po pooblastilu;

2. komunalna oprema za izboljšanje opremljenosti stavbnega zemljišča so objekti in omrežja infrastrukture za izvajanje obveznih in izbirnih lokalnih gospodarskih javnih služb, po predpisih s področja varstva okolja in energetike, ter objekti grajenega javnega dobra, na katere lastnik obstoječega objekta dotlej ni mogel priključiti objekta oziroma mu ni bila omogočena njena uporaba. Komunalna oprema za izboljšanje opremljenosti stavbnega zemljišča se ne šteje za novo komunalno opremo;

3. uporaba komunalne opreme pomeni uporabo tudi tiste vrste komunalne opreme, ki jo objekt lahko uporablja, ne da bi se nanjo tudi priključil.

Drugi izrazi, uporabljeni v tem odloku, imajo enak pomen, kot izrazi v veljavnih predpisih s področja urejanja prostora, graditve objektov in evidentiranja nepremičnin.

3. člen

(obstoječa komunalna oprema)

Komunalni prispevek za obstoječo komunalno opremo na območju Občine Jesenice se odmerja za naslednjo komunalno opremo:

– cestno omrežje,
– vodovodno omrežje,
– kanalizacijsko omrežje,
– vročevodno omrežje,
– plinovodno omrežje.

II. PODLAGE ZA ODMERO KOMUNALNEGA PRISPEVKA ZA OBSTOJEČO KOMUNALNO OPREMO

4. člen

(stroški obstoječe komunalne opreme na enoto mere)

Stroški posameznih vrst obstoječe komunalne opreme na enoto mere, tj. na m² gradbene parcele stavbe $Cp_o(i)$ in na m² bruto tlorisne površine objekta $Ct_o(i)$, znašajo:

Vrsta obstoječe komunalne opreme	Stroški na enoto mere v €/m²	
	Cpo(i)	Cto(i)
Cestno omrežje	9,60	21,60
Vodovodno omrežje	5,37	12,28
Kanalizacijsko omrežje	8,52	17,00
Vročevodno omrežje	9,89	15,06
Plinovodno omrežje	1,34	2,72
Zelene površine	0,55	1,27
Objekti in infrastruktura za ravnanje z odpadki	0,62	1,55

5. člen

(merila za odmero komunalnega prispevka za obstoječo komunalno opremo)

Za odmero komunalnega prispevka za obstoječo komunalno opremo se upoštevajo naslednja merila:

– površina gradbene parcele stavbe;

– bruto tlorisna površina stavbe ali površina gradbenega inženirskega objekta ali površina drugih gradbenih posegov;

– razmerje med deležem gradbene parcele stavbe (Dpo) in deležem površine objekta (Dto) pri izračunu komunalnega prispevka za obstoječo komunalno opremo;

– opremljenost parcele z obstoječo komunalno opremo;

– faktor namembnost objekta Fn;

– prispevna stopnja zavezanca psz(i).

6. člen

(površina gradbene parcele stavbe)

1. Če se komunalni prispevek odmerja zaradi gradnje objekta oziroma zaradi objekta, za katerega je potrebno gradbeno dovoljenje, se podatki o površini parcele povzamejo iz dokumentacije za pridobitev gradbenega dovoljenja po predpisih, ki urejajo graditev.

2. Če gradbena parcela v dokumentaciji iz prejšnjega odstavka ni določena oziroma ni prikazana, se za površino gradbene parcele upošteva površina, kot je opredeljena v ustreznem prostorskem izvedbenem aktu.

3. Če površine gradbene parcele ni mogoče pridobiti na način iz prejšnjih dveh odstavkov, se za površino gradbene parcele šteje površina zemljiške parcele ali več zemljiških parcel, na katerih je načrtovana stavba oziroma druge ureditve, ki so namenjene trajni rabi te stavbe, pri čemer se upošteva samo tisti del zemljiške parcele, na katerem je v skladu s prostorskim aktom dovoljeno graditi stavbo.

4. Če se komunalni prispevek odmerja zaradi izboljšanja opremljenosti stavbnega zemljišča ali površine gradbene parcele ni mogoče določiti na način iz prvega, drugega oziroma tretjega odstavka tega člena, se za izračun komunalnega prispevka namesto površine gradbene parcele stavbe upošteva površina, ki se določi kot zmnožek površine zemljišča pod stavbo in računskega faktorja površine Fp.

5. Fp se uporablja tudi pri odmeri komunalnega prispevka, če ni na voljo natančnejših podatkov, v primerih pred legalizacijo obstoječih objektov, če le-ta še ni bil plačan oziroma niso bile izpolnjene obveznosti v zvezi s plačilom na drug način, pri odmeri komunalnega prispevka za obstoječo komunalno opremo potem, ko je občina komunalni prispevek zaradi graditve že odmerila in se objekt naknadno priključuje na novo vrsto obstoječe komunalne opreme, za katero mu komunalni prispevek še ni bil odmerjen in pri tem ne gre za izboljšanje opremljenosti stavbnega zemljišča in pri odmeri komunalnega prispevka zaradi graditve za stavbe, ki se jim ne določajo gradbene parcele, ker se gradijo na zemljiščih, ki niso stavbna.

6. Za posamezne vrste objektov se določijo naslednje vrednosti Fp:

CC-SI	opis	Fp
111	enostanovanjske stavbe	4
112	večstanovanjske stavbe 2,0	4
113	stanovanjske stavbe za posebne družbene skupine 1,5	4
123	trgovske stavbe in stavbe za storitvene dejavnosti 1,5	4
125	industrijske in skladiščne stavbe 2,0	4
126	stavbe splošnega družbenega pomena 1,5	4

7. Za ostale vrste objektov, ki v prejšnjem odstavku niso navedene, je Fp enak 4.

7. člen

(bruto tlorisna površina objekta)

1. Bruto tlorisna površina objekta se določi po standardu SIST ISO 9836.

2. Če se komunalni prispevek odmerja zaradi gradnje objekta, za katerega je potrebno gradbeno dovoljenje, se podatki o bruto tlorisni površini objekta povzamejo iz dokumentacije za pridobitev gradbenega dovoljenja po predpisih, ki urejajo graditev.

3. Če se komunalni prispevek odmerja zaradi izboljšanja opremljenosti stavbnega zemljišča, se za izračun komunalnega prispevka bruto tlorisna površina objekta določi tako, da se upošteva neto tlorisna površina iz uradnih evidenc po predpisih o evidentiranju nepremičnin, pomnožena s faktorjem 1,2. Če zavezanec za plačilo komunalnega prispevka dokaže, da je dejanska bruto tlorisna površina objekta manjša od izračunane na način iz prejšnjega stavka, se upošteva dejanska bruto tlorisna površina objekta.

4. Način določanja bruto tlorisne površine objekta iz prejšnjega odstavka se uporablja, če ni na voljo natančnejših podatkov, tudi pri odmeri komunalnega prispevka pred legalizacijo obstoječih objektov, če le-ta še ni bil plačan oziroma niso bile izpolnjene obveznosti v zvezi s plačilom na drug način in pri odmeri komunalnega prispevka za obstoječo komunalno opremo potem, ko je občina komunalni prispevek zaradi graditve že odmerila in se objekt naknadno priključuje na novo vrsto obstoječe komunalne opreme, za katero mu komunalni prispevek še ni bil odmerjen in pri tem ne gre za izboljšanje opremljenosti stavbnega zemljišča.

8. člen

(razmerje med Dp_o in Dt_o)

S tem odlokom se določi naslednje razmerje med deležem gradbene parcele stavbe Dp_o in deležem površine objekta Dt_o pri izračunu komunalnega prispevka za obstoječo komunalno opremo:

– delež gradbene parcele stavbe Dpo znaša 0,5
– delež površine objekta Dto znaša 0,5.

9. člen

(faktor namembnost objekta)

1. Namembnost objekta se upošteva z uporabo faktorjev namembnost objekta Fn, ki jih določa ta odlok.

2. Za določitev namembnosti objekta se upošteva predpis, s katerimi je določena klasifikacija vrst objektov CC-SI glede na namen uporabe objektov.

3. Če se komunalni prispevek odmerja zaradi objekta, za katerega je potrebno gradbeno dovoljenje, se podatki o namembnosti objekta povzamejo iz dokumentacije za pridobitev gradbenega dovoljenja, izdelane po predpisih o graditvi.

4. Če se komunalni prispevek odmerja zaradi izboljšanja opremljenosti stavbnega zemljišča, se upošteva dejanska namembnost objekta, razvrščena v ustrezno od skupin oziroma vrst po predpisih iz drugega odstavka tega člena.

5. Za posamezne vrste objektov se določijo naslednji faktorji namembnosti objekta:

Stavbe:

CC-SI	opis	Fn
111	enostanovanjske stavbe	0,7
112	večstanovanjske stavbe	1
113	stanovanjske stavbe za posebne družbene skupine	0,5
121	gostinske stavbe	1,3
122	poslovne in upravne stavbe	0,7
123	trgovske stavbe in stavbe za storitvene dejavnosti	1,3
124	stavbe za promet in stavbe za izvajanje komunikacij	1,3
125	industrijske stavbe in skladišča	0,7
126	stavbe splošnega družbenega pomena	0,7
127	druge nestanovanjske stavbe	0,7

Gradbeni inženirski objekti:

CC-SI	opis	Fn
21122	samostojna parkirišča	0,7
24203	objekti za ravnanje z odpadki	1

6. Za ostale vrste stavb, ki v prejšnjem odstavku niso navedene, je Fn enak 1. Za ostale vrste gradbenih inženirskih objektov, ki prejšnjem odstavku niso navedeni in za druge gradbene posege, je Fn enak 0,5.

10. člen

(prispevna stopnja zavezanca)

Za posamezno vrsto obstoječe komunalne opreme se določi naslednja prispevna stopnja zavezanca p_{sz}:

prispevna stopnja zavezanca	Psz
Cestno omrežje	1
Vodovodno omrežje	1
Kanalizacijsko omrežje	1
Vročevodno omrežje	0,50
Plinovodno omrežje	1
Zelene površine	0
Objekti in infrastruktura za ravnanje z odpadki	0

11. člen

1. Če se komunalni prispevek odmerja zaradi objekta, za katerega je potrebno pridobiti gradbeno dovoljenje, se podatki o opremljenosti parcele s komunalno opremo povzamejo iz projekta za pridobitev gradbenega dovoljenja, izdelanega v skladu z vsemi zahtevami po predpisih o graditvi objektov.

2. Šteje se, da je parcela opremljena z vodovodnim omrežjem, če je iz mnenja k projektu za pridobitev gradbenega dovoljenja oziroma soglasja za priključitev pristojnega mnenjedajalca razvidno, da bo zanjo zavezanec za plačilo komunalnega prispevka lahko izvedel priključek na obstoječe vodovodno omrežje.

3. Šteje se, da je parcela opremljena s kanalizacijskim omrežjem, če je iz mnenja k projektu za pridobitev gradbenega dovoljenja oziroma soglasja za priključitev pristojnega mnenjedajalca razvidno, da bo zanjo zavezanec za plačilo komunalnega prispevka lahko izvedel priključek na obstoječe kanalizacijsko omrežje.

4. Šteje se, da je parcela opremljena s plinovodnim omrežjem, če je iz mnenja k projektu za pridobitev gradbenega dovoljenja oziroma soglasja za priključitev pristojnega mnenjedajalca razvidno, da bo zanjo zavezanec za plačilo komunalnega prispevka lahko izvedel priključek na obstoječe plinovodno omrežje.

5. Šteje se, da je parcela opremljena z vročevodnim omrežjem, če je iz mnenja k projektu za pridobitev gradbenega dovoljenja oziroma soglasja za priključitev pristojnega mnenjedajalca razvidno, da bo zanjo zavezanec za plačilo komunalnega prispevka lahko izvedel priključek na obstoječe vročevodno omrežje.

6. Šteje se, da so vse parcele v obračunskem območju za ceste zavezane k plačilu komunalnega prispevka za ceste.

12. člen

(odmera in izračun komunalnega prispevka)

1. Komunalni prispevek odmeri zavezancu pristojni organ občinske uprave Občine Jesenice z odmerno odločbo, na zahtevo zavezanca, ali ko od upravne enote v zavezančevem imenu prejme obvestilo o popolnosti vloge za pridobitev gradbenega dovoljenja, v skladu z veljavnimi predpisi s področja odmere komunalnega prispevka in splošnimi predpisi, ki urejajo upravni postopek.

2. Če se komunalni prispevek odmerja zaradi izboljšanja opremljenosti stavbnega zemljišča, je zavezanec dolžan plačati komunalni prispevek v roku 30 dni od pravnomočnosti odločbe, s katero mu je odmerjen komunalni prispevek.

3. V primeru iz prejšnjega odstavka je mogoče določiti tudi obročno odplačevanje komunalnega prispevka, vendar tako, da je celotni komunalni prispevek plačan najkasneje v dveh letih od pravnomočnosti odločbe, s katero je odmerjen komunalni prispevek. O možnosti obročnega odplačevanja in o konkretnem roku, v katerem mora biti plačan celotni komunalni prispevek, odloči župan na predlog zavezanca. V primeru obročnega odplačevanja ne velja rok plačila iz prejšnjega odstavka, ampak se le-ta določi v odločbi o odmeri komunalnega prispevka v skladu z opredeljeno dinamiko plačil.

III. PRETEKLA VLAGANJA

13. člen

(upoštevanje preteklih vlaganj v komunalno opremo)

1. V primeru odstranitve obstoječega in gradnje novega objekta se upoštevajo pretekla vlaganja. V tem primeru se komunalni prispevek za obstoječo komunalno opremo izračuna v skladu z veljavnimi predpisi s področja odmere komunalnega prispevka za spremembo namembnosti ali zmogljivosti objekta.

2. V primeru legalizacije objektov, zgrajenih brez predpisanih dovoljenj, se kot pretekla vlaganja v posamezno vrsto obstoječe komunalne opreme upoštevajo morebitni že plačani prispevki, ki so po vsebini primerljivi s komunalnim prispevkom ter jih zavezanec uveljavlja in dokazuje s predložitvijo ustreznih listih oziroma dokazil o plačilu.

IV. OBČINSKE OPROSTITVE KOMUNALNEGA PRISPEVKA

14. člen

(občinske oprostitve plačila komunalnega prispevka)

Komunalni prispevek za obstoječo komunalno opremo se ne plača:

– Za gradnjo neprofitnih stanovanj, katerih investitor je Občina Jesenice

– Za gradnjo posameznih vrst stavb, ki so v javnem interesu in katerih investitor je država in občina in so namenjene za izobraževanje, znanstveno-raziskovalno delo in zdravstvo, muzeje, knjižnice, gasilske domove, opravljanje obredov in šport po predpisih o uvedbi in uporabi enotne klasifikacije vrst objektov.

Drugih občinskih oprostitev komunalnega prispevka ni.

V. NAMENSKA SREDSTVA

15. člen

(namenska poraba sredstev, zbranih s komunalnim prispevkom)

Komunalni prispevek je prihodek občinskega proračuna in je namenski vir financiranja gradnje komunalne opreme ter se lahko porablja samo za namen gradnje komunalne opreme skladno z načrtom razvojnih programov.

VI. PREHODNE IN KONČNE DOLOČBE

16. člen

(prenehanje veljavnosti)

Z dnem uveljavitve tega odloka preneha veljati Odlok o programu opremljanja stavbnih zemljišč ter podlagah in merilih za odmero komunalnega prispevka za območje Občine Jesenice (Uradni list RS, št. 24/14, 26/15 in 6/18).

17. člen

(dokončanje postopkov)

Postopki za odmero komunalnega prispevka, začeti pred uveljavitvijo tega odloka, se končajo po predpisih, veljavnih pred uveljavitvijo odloka.

18. člen

(začetek veljavnosti)

Ta odlok se objavi v Uradnem listu Republike Slovenije in začne veljati petnajsti dan po objavi. Odlok se objavi tudi na spletni strani občine. Hramba in vpogled v odlok v analogni in digitalni obliki se zagotavljata na sedežu občine.

Št. 3500-1/2020
Jesenice, dne 24. septembra 2020

Župan
Občine Jesenice
Blaž Račič

2480. Pravilnik o plačah, plačilih in drugih prejemkih občinskih funkcionarjev, članov delovnih teles občinskega sveta in članov drugih organov Občine Jesenice

Na podlagi 34.a člena Zakona o lokalni samoupravi (Uradni list RS, št. 94/07 – uradno prečiščeno besedilo,

76/08, 79/09, 51/10, 40/12 – ZUJF, 14/15 – ZUUJFO, 11/18 – ZSPDSLS-1, 30/18, 61/20 – ZIUZEOP-A in 80/20 – ZIUOOPE), 45.a člena Zakona o lokalnih volitvah (Uradni list RS, št. 94/07 – uradno prečiščeno besedilo, 45/08, 83/12, 68/17 in 93/20 – odl. US) in 14. člena Statuta Občine Jesenice (Uradni list RS, št. 101/15) je Občinski svet Občine Jesenice na 13. redni seji dne 24. 9. 2020 sprejel

P R A V I L N I K
o plačah, plačilih in drugih prejemkih občinskih funkcionarjev, članov delovnih teles občinskega sveta in članov drugih organov Občine Jesenice

I. SPLOŠNE DOLOČBE

1. člen

S tem pravilnikom so določene osnove in merila za določitev plač, plačil in drugih prejemkov občinskih funkcionarjev, članov delovnih teles občinskega sveta in članov drugih organov Občine Jesenice, ki so izvoljeni na neposrednih volitvah ali imenovani s sklepom občinskega sveta oziroma župana.

Navedeni izrazi v moški slovnični obliki veljajo kot nevtralni za moški in ženski spol.

2. člen

Za opravljanje občinskih funkcij imajo občinski funkcionarji pravico do plače, če funkcijo opravljajo poklicno oziroma do plačila za opravljanje funkcije, če funkcijo opravljajo nepoklicno.

Članom delovnih teles občinskega sveta, ki niso člani občinskega sveta, članom nadzornega odbora in članom občinske volilne komisije pripadajo nagrade za njihovo delo, ki se oblikujejo na podlagi tega pravilnika.

Članom svetov krajevnih skupnosti in članom drugih organov Občine Jesenice, pripadajo za njihovo delo nagrade, ki se oblikujejo na podlagi tega pravilnika.

3. člen

Občinski funkcionarji so: župan, podžupan in člani občinskega sveta.

Občinski funkcionarji opravljajo svojo funkcijo nepoklicno. Župan se lahko odloči, da bo funkcijo opravljal poklicno. V soglasju z županom se lahko tudi podžupan odloči, da bo funkcijo opravljal poklicno.

II. VIŠINA IN NAČIN DOLOČANJA PLAČ, PLAČIL OZIROMA NAGRAD ZA OPRAVLJANJE FUNKCIJE

a) **Plača oziroma plačilo župana in podžupanov**

4. člen

Plača župana Občine Jesenice je uvrščena v plačni razred v skladu z zakonom, ki ureja sistem plač v javnem sektorju.

Županu, ki opravlja svojo funkcijo poklicno, pripada še dodatek za delovno dobo za vsako zaključeno leto delovne dobe.

Če župan opravlja funkcijo nepoklicno, mu pripada plačilo v višini 50 % plače, ki bi jo dobil, če bi funkcijo opravljal poklicno, vendar brez dodatka za delovno dobo.

5. člen

Funkcija podžupana Občine Jesenice je v skladu z zakonom, ki ureja sistem plač v javnem sektorju, uvrščena v plačni razred v določenem razponu. Plačni razred podžupana znotraj zakonsko določenega razpona določi župan ob upoštevanju obsega podžupanovih pooblastil.

Če podžupan opravlja funkcijo nepoklicno, mu pripada plačilo največ v višini 50 % plače, ki bi jo dobil, če bi funkcijo opravljal poklicno. Pri tem se ne upošteva dodatek za delovno dobo.

Plača oziroma plačilo podžupana za opravljanje njegove funkcije podžupana vključuje tudi udeležbo na sejah občinskega sveta in udeležbo na sejah drugih organov in delovnih teles in mu za to ne pripada dodatno plačilo v obliki sejnine.

6. člen

Plačilo poklicnih funkcionarjev se izplačuje na podlagi sklepa o določitvi plače.

Mesečno izplačilo za nepoklicnega podžupana se opravi na podlagi sklepa o uvrstitvi v plačni razred. Podžupana uvrsti v plačni razred v skladu s prvim odstavkom petega člena tega pravilnika župan s sklepom. Pri uvrstitvi v plačni razred župan upošteva obseg dela in pooblastila podžupana. Če se spremenijo obseg dela in pooblastila podžupana, župan sprejme nov sklep o uvrstitvi podžupana v plačni razred.

b) **Plačilo članov občinskega sveta in članov delovnih teles občinskega sveta**

7. člen

Plačilo za opravljanje funkcije člana občinskega sveta je sejnina za udeležbo na seji občinskega sveta oziroma sejnina za udeležbo na seji delovnega telesa občinskega sveta.

Letni znesek sejnin, vključno s sejninami za seje delovnih teles občinskega sveta, ki se izplača posameznemu članu občinskega sveta, ne sme presegati 7,5 % plače župana. Pri tem se ne upošteva dodatek za delovno dobo.

8. člen

Članom občinskega sveta se obračunava sejnina v odstotku od plače župana, brez njegovega dodatka na delovno dobo, in sicer:

– za udeležbo na redni ali izredni seji občinskega sveta v višini 7,5 %

– za predsedovanje na seji delovnega telesa občinskega sveta v višini 3,75 %

– za udeležbo na seji delovnega telesa občinskega sveta v višini 1,875 %.

V primeru prekinjene seje, se za nadaljevanje seje sejnina ne izplača. Prav tako se plačilo za opravljanje funkcije ne izplačuje za dopisno sejo.

Plačilo za opravljene funkcije se izplačuje na podlagi evidence prisotnosti, in sicer za najmanj 50 % časovne prisotnosti na seji.

9. člen

Članom delovnih teles občinskega sveta, ki niso člani občinskega sveta, se za opravljanje dela v delovnih telesih občinskega sveta določi sejnina za udeležbo na vsaki sklepčni redni ali izredni seji v višini 1,875 % vrednosti plače župana, brez njegovega dodatka na delovno dobo.

V primeru prekinjene seje, se za nadaljevanje seje sejnina ne izplača. Prav tako se plačilo za opravljanje funkcije ne izplačuje za dopisno sejo.

Članu delovnega telesa občinskega sveta se plačilo za opravljene funkcije izplačuje na podlagi evidence prisotnosti, in sicer za najmanj 50 % časovne prisotnosti na seji.

10. člen

Določbe tega pravilnika, ki se nanašajo na člane delovnih teles občinskega sveta, ki niso člani občinskega sveta, se smiselno uporabljajo tudi za izplačilo sejnin članom štaba za civilno zaščito ter članom drugih komisij, odborov in svetov, ki jih ustanovi ali imenuje občinski svet ali župan, pa niso posebej obravnavani v tem pravilniku.

c) **Plačilo članov nadzornega odbora**

11. člen

Predsednik in člani nadzornega odbora imajo pravico do sejnine za prisotnost na seji in do nagrade za izvršen nadzor.

Članom nadzornega odbora se obračunava sejnina v odstotku od plače župana, brez njegovega dodatka na delovno dobo, in sicer:

– za udeležbo na seji nadzornega odbora v višini 6,0 %

– za predsedovanje na seji nadzornega odbora v višini 8,0 %.

Članu nadzornega odbora se plačilo za opravljene funkcije izplačuje na podlagi evidence prisotnosti, in sicer za najmanj 50 % časovne prisotnosti na seji.

Nagrada predsednika in člana nadzornega odbora vključuje tudi prisotnost na seji občinskega sveta, če je vabljen na sejo kot poročevalec.

V primeru prekinjene seje, se za nadaljevanje seje sejnina ne izplača. Prav tako se plačilo za opravljanje funkcije ne izplačuje za dopisno sejo.

Članom nadzornega odbora pripada skupna nagrade za izvedbo posameznega nadzora, izvedenega na podlagi sprejetega sklepa o izvedbi nadzora v višini 10,5 % vrednosti plače župana, brez njegovega dodatka na delovno dobo.

Nadzorni odbor glede na opravljeno delo, vodenje posameznega nadzora in delo posameznih članov, na predlog vodje nadzora ob sprejemu končnega poročila o izvedbi nadzora odloči tudi, kakšna višina nagrade pripada posameznemu članu, s tem, da skupni odstotek, določen v šestem odstavku tega člena, ni presežen.

č) **Plačilo članov svetov krajevnih skupnosti**

12. člen

Predsednikom svetov krajevnih skupnosti pripada mesečna nagrada za opravljeno delo. Znesek mesečne nagrade za predsednika sveta krajevne skupnosti znaša v višini 3,75 % plače župana.

Člani svetov krajevnih skupnosti imajo pravico do sejnine, ki se izplača za udeležbo na seji v višini 0,93 % plače župana.

Plačilo za opravljene funkcije se izplačuje na podlagi evidence prisotnosti, in sicer za najmanj 50 % časovne prisotnosti na seji.

V primeru prekinjene seje, se za nadaljevanje seje sejnina ne izplača. Prav tako se plačilo za opravljanje funkcije ne izplačuje za dopisno sejo.

d) **Plačilo članov drugih organov**

13. člen

Članom posvetovalnega kolegija župana, članom občinskega štaba civilne zaščite, članom sveta za preventivo in vzgojo v cestnem prometu, članom uredniškega odbora in članom drugih organov, ki jih imenuje občinski svet ali župan, pripada sejnina v višini:

– 3,75 % za funkcijo predsednika organa, ki ga imenuje občinski svet ali župan,

– 1,875 % za funkcijo člana organa, ki ga imenuje občinski svet ali župan,

– 3,75 % za funkcijo člana posvetovalnega kolegija župana, ki hkrati opravlja naloge sveta za varstvo uporabnikov javnih dobrin,

– 0,93 % za funkcijo predsednika posvetovalnega kolegija župana.

Ne glede na določila prejšnjega odstavka, pripada poveljniku občinskega štaba civilne zaščite mesečna nagrada v višini 7,5 % plače župana.

V času odsotnosti poveljnika občinskega štaba civilne zaščite na podlagi pooblastila štab civilne zaščite vodi njegov namestnik. Za čas vodenja namestniku poveljnika občinskega štaba civilne zaščite pripada mesečna nagrada v višini 7,5 % plače župana. Nagrada se izplača v sorazmernem deležu glede na število dni vodenja štaba civilne zaščite.

Za čas neposrednega vodenja ali usmerjanja zaščite, reševanja in pomoči ob naravnih in drugih nesrečah pripada poveljniku občinskega štaba civilne zaščite dodatna mesečna nagrada v višini 5 % plače župana. Nagrada se izplača v sorazmernem deležu glede na število dni izvajanja aktivnosti.

Plačilo za opravljanje funkcije iz prvega odstavka tega člena se izplačuje na podlagi evidence prisotnosti, in sicer za najmanj 50 % časovne prisotnosti na seji.

V primeru prekinjene seje, se za nadaljevanje seje sejnina ne izplača. Prav tako se plačilo za opravljanje funkcije ne izplačuje za dopisno sejo.

e) **Nadomestilo občinski volilni komisiji**

14. člen

Predsednik, tajnik in člani občinske volilne komisije ter namestniki predsednika, tajnika in članov občinske volilne komisije imajo ob vsakih splošnih volitvah, ki obsegajo redne in predčasne volitve v občinski svet, nadomestne volitve v občinski svet, če v občini niso oblikovane volilne enote, in redne ter nadomestne volitve župana v prvem in drugem krogu, pravico do enkratnega nadomestila.

Enkratno nadomestilo občinski volilni komisiji se izplača na podlagi zakona, ki ureja lokalne volitve.

Ob vsakih drugih volitvah, razen volitvah iz prvega odstavka tega člena, so volilni organi iz prvega odstavka tega člena, ki sodelujejo na volitvah, upravičeni do ustreznega nadomestila, ki ga glede na obseg volilnih opravil določi komisija za mandatna vprašanja, volitve in imenovanja občinskega sveta najpozneje deset dni po razpisu volitev na podlagi naslednjih meril:

– število različnih vrst volitev, ki se izvajajo istočasno,

– število volilnih enot, v katerih potekajo volitve in

– število volišč, potrebnih za izvedbo volitev.

Višina nadomestila, določena na podlagi meril iz prejšnjega odstavka tega člena, ne sme biti nižja od 20 % in ne višja od 100 % nadomestila, določenega za izvedbo splošnih volitev iz prvega odstavka tega člena, ob upoštevanju z zakonom predpisanih razponov višine nadomestila med posameznimi člani občinske volilne komisije.

Za izvedbo referenduma na območju celotne občine občinski volilni komisiji pripada nadomestilo, določeno v skladu s prvim odstavkom tega člena. Če se referendum izvaja le v delu občine, pa občinski volilni komisiji pripada nadomestilo, določeno v skladu z drugim in tretjim odstavkom tega člena.

15. člen

V primerih, ko se sestane občinska volilna komisija izven okvira razpisanih volitev ali referenduma, pripada občinski volilni komisiji za prisotnost na sejah nagrada v obliki sejnine, in sicer za predsednika in njegovega namestnika v višini 3,75 % plače župana, za člane in njegove namestnike pa v višini 1,875 % plače župana, brez njegovega dodatka na delovno dobo.

Članu občinske volilne komisije se sejnina izplačuje na podlagi evidence prisotnosti, in sicer za najmanj 50 % časovne prisotnosti na seji.

V primeru prekinjene seje, se za nadaljevanje seje sejnina ne izplača. Prav tako se sejnina ne izplačuje za dopisno sejo.

III. POVRAČILA, NADOMESTILA IN DRUGI PREJEMKI

16. člen

Občinski funkcionarji, člani delovnih teles občinskega sveta, člani nadzornega odbora ter člani drugih organov Občine Jesenice imajo pravico do povračila stroškov prevoza na službeni poti, ki nastanejo pri opravljanju funkcije ali v zvezi z njo. Stroški prevoza se povrnejo v skladu s predpisi, ki urejajo povračilo potnih stroškov za zaposlene v občinski upravi. Če je določena uporaba lastnega avtomobila, se izplača kilometrina v višini, kot je določena za občasno uporabo avtomobila za zaposlene v občinski upravi.

Občinski funkcionarji, člani delovnih teles občinskega sveta, člani nadzornega odbora ter člani drugih organov Občine Jesenice imajo pravico do dnevnice za službeno potovanje in pravico do povračila stroškov prenočevanja, ki nastanejo na službeni poti. Stroški prenočevanja se povrnejo na podlagi predloženega računa. Za izplačilo dnevnic in ostalih stroškov,

ki so nastali v zvezi s službenim potovanjem se uporabljajo predpisi, ki veljajo za zaposlene v občinski upravi.

Pravice iz tega člena pravilnika se uveljavljajo na podlagi naloga za službeno potovanje. Nalog za službeno potovanje izda župan. V kolikor gre za službeno potovanje župana, izda nalog podžupan ali direktor občinske uprave.

IV. NAČIN IZPLAČEVANJA PREJEMKOV

17. člen

Plača župana, ki opravlja funkcijo poklicno, se izplačuje mesečno, praviloma do vsakega 5. dne v mesecu za pretekli mesec.

Plača podžupana, ki opravlja funkcijo poklicno, se izplačuje mesečno, praviloma do vsakega 5. dne v mesecu za pretekli mesec.

Plačilo za delo podžupana, ki opravlja funkcijo nepoklicno, se izplačuje mesečno, praviloma do vsakega 15. dne v mesecu za pretekli mesec.

Plačila članom občinskega sveta, članom delovnih teles občinskega sveta, članom nadzornega odbora ter članom drugih organov Občine Jesenice se izplačujejo mesečno, praviloma do vsakega 15. dne v mesecu za pretekli mesec.

Prejemki določeni v 16. členu tega pravilnika se izplačajo v petnajstih dneh po končanem službenem potovanju.

Občinski funkcionarji, člani delovnih teles občinskega sveta, člani nadzornega odbora in člani drugih organov Občine Jesenice, ki so izvoljeni na neposrednih volitvah ali imenovani s sklepom občinskega sveta oziroma župana se lahko s pisno izjavo odrečejo izplačilu sejnine in nagrade. V tem primeru se sejnina oziroma nagrada posamezniku ne izplača in ostane v proračunu občine.

18. člen

Ob koncu koledarskega leta se opravi poračun izplačanih akontacij, tako da letni znesek sejnin, ki se izplača posameznemu prejemniku, v skladu z zakonodajo, ne presega 7,5 % letne plače župana, brez upoštevanja dodatka za delovno dobo.

V. PREHODNE IN KONČNE DOLOČBE

19. člen

Določila tega pravilnika, ki opredeljujejo način in višino plače, plačila ali drugega prejemka, ne veljajo za člana ali predsednika kateregakoli organa, navedenega v tem pravilniku, če je član ali predsednik istočasno delavec občinske uprave ali skupne občinske uprave, in delo opravlja v okviru rednega delovnega časa.

20. člen

Sredstva za izplačilo plač, plačil in drugih prejemkov se zagotovijo iz proračuna občine.

21. člen

Z dnem uveljavitve tega pravilnika preneha veljati Pravilnik o plačah in drugih prejemkih občinskih funkcionarjev, članov delovnih teles občinskega sveta, nadzornega odbora in članov drugih organov in o povračilu stroškov (Uradni list RS, št. 55/07).

22. člen

Pravilnik začne veljati naslednji dan po objavi v Uradnem listu Republike Slovenije in se uporablja od prvega dne v naslednjem mesecu od meseca objave.

Št. 007-10/2020
Jesenice, dne 24. septembra 2020

Župan
Občine Jesenice
Blaž Račič

KAMNIK

2481. Odlok o Občinskem podrobnem prostorskem načrtu VČ-05 Volčji Potok

Na podlagi 55. do 61. člena Zakona o prostorskem načrtovanju (Uradni list RS, št. 33/07, 70/08 – ZVO-1B, 108/09, 80/10 – ZUPUDPP, 43/11 – ZKZ-C, 57/12, 57/12 – ZUPUDPP-A, 109/12, 76/14 – odl. US, 14/15 – ZUUJFO in 61/17 – ZUreP-2) in 17. člena Statuta Občine Kamnik (Uradni list RS, št. 50/15, 20/17 in 61/19) je Občinski svet Občine Kamnik na 12. seji dne 23. 9. 2020 sprejel

O D L O K
o Občinskem podrobnem prostorskem načrtu VČ-05 Volčji Potok

I. UVODNE DOLOČBE

1. člen

(vsebina OPPN)

(1) S tem odlokom se sprejme občinski podrobni prostorski načrt za enoto urejanja prostora VČ-05 Volčji Potok (v nadaljevanju: OPPN).

(2) Predmet OPPN je celovita prostorska ureditev ureditvenega območja VČ-05 Volčji Potok.

(3) OPPN vsebuje določila glede predvidenih prostorskih ureditev in namenske rabe prostora.

2. člen

(prostorske ureditve, ki se urejajo z OPPN)

Prostorske ureditve, ki se načrtujejo s tem OPPN, so:

– ohranitev obstoječih urejenih javnih površin Doma Krajevne skupnosti Volčji Potok,

– ohranitev dela obstoječih gozdnih površin,

– nova stanovanjska pozidava območja,

– ureditev prometnega priključevanja na lokalno cesto LC 072081,

– rekonstrukcija dela lokalne ceste LC 072081 z ureditvijo pločnika ob njenem južnem robu na odseku od priključka javne poti JP 660071 Volčji Potok–Prodajni center Arboretum do zemljišča s parcelno številko 827/2, k.o. Volčji Potok, v smeri proti vzhodu,

– ureditev komunalne in energetske infrastrukture območja,

– ureditev peš in kolesarskih poti, manipulativnih in parkirnih površin ter zelenih in urbanih površin območja.

3. člen

(sestavni deli in priloge OPPN)

(1) OPPN vsebuje besedilo odloka, grafični del in priloge.

(2) Besedilo odloka obsega

I. Uvodne določbe

II. Območje OPPN

III. Opis prostorskih ureditev

IV. Rešitve načrtovanih objektov in površin ter pogoji in usmeritve za projektiranje in gradnjo

V. Zasnovo projektnih rešitev in pogojev glede priključevanja objektov na gospodarsko javno infrastrukturo in grajeno javno dobro

VI. Rešitve in ukrepe za varovanje okolja, ohranjanje narave, varstvo kulturne dediščine in trajnostno rabo naravnih dobrin

VII. Rešitve in ukrepe za obrambo in varstvo pred naravnimi in drugimi nesrečami, vključno z varstvom pred požarom

VIII. Načrt parcelacije

IX. Etapnost izvedbe prostorskih ureditev ter druge posege in zahteve za izvajanje OPPN

X. Velikost dopustnih odstopanj od funkcionalnih, oblikovalskih in tehničnih rešitev

XI. Končne določbe

(3) Grafični del OPPN obsega:

List 0.0: Izsek iz kart veljavnega Občinskega prostorskega načrta Občine Kamnik, merilo 1:5000.

List 1.0: Prikaz lege območja OPPN v prostoru, merilo 1:2000.

List 2.0: Območje podrobnega načrta z obstoječim parcelnim stanjem, gospodarsko javno infrastrukturo in grajeno javno dobro, merilo 1:1000.

List 3.1: Prikaz umestitve načrtovane ureditve v prostor – usmeritve za urejanje območja, merilo 1:1000.

List 3.2: Prikaz umestitve načrtovane ureditve v prostor – tipični profil ceste v Ue1/1, merilo 1:100.

List 4.0: Prikaz ureditev glede poteka omrežij in priključevanja objektov na gospodarsko javno infrastrukturo ter grajeno javno dobro, merilo 1:1000.

List 5.1: Prikaz vplivov in povezav s sosednjimi območji, ureditev, potrebnih za varovanje okolja, naravnih virov, ohranjanje narave, obrambo ter varstvo pred naravnimi in drugimi nesrečami, vključno z varstvom pred požarom, merilo 1:1000.

List 5.2: Usmeritve za krajinsko ureditev območja, merilo 1:1000.

List 5.3: Določitev namenske rabe prostora, merilo 1:1000.

List 6.0: Načrt parcelacije s prikazom javnih površin, merilo 1:1000.

(4) Priloge OPPN so:

– sklep o pričetku priprave OPPN,
– izvleček iz nadrejenega prostorskega akta,
– prikaz stanja prostora,
– strokovne podlage, na katerih temeljijo rešitve,
– smernice in mnenja nosilcev urejanja prostora,
– odločba, da postopek celovite presoje vplivov na okolje (CPVO) ni potreben,
– obrazložitev in utemeljitev OPPN,
– povzetek za javnost.

II. OBMOČJE OPPN

4. člen
(območje OPPN)

(1) Ureditveno območje VČ-05 Volčji Potok se nahaja severno od javnega parka Arboretum Volčji Potok in zahodno od golf igrišča Arboretum oziroma neposredno ob priključku javne poti JP 660071 na lokalno cesto LC 072081.

(2) Območje prostorskih ureditev, določeno s tem OPPN, ki leži na severni in južni strani lokalne ceste LC 072081 Radomlje–Rudnik pri Radomljah–Volčji Potok, predstavlja enoto urejanja prostora z oznako VČ-05 Volčji Potok z zemljiškimi parcelami: 797/2 – javna cesta (del), 817 (del), 818/1 (del), 824 (del), 825/2 – javna cesta (del), 825/3, 825/5, 825/6, 826/6, 826/7 – javna cesta (del) 830 (del), 832/1 (del), 832/2, 832/3, 915/1, 915/2 (del) in 916/3 (del); vse k.o. 1910 Volčji Potok.

(3) Območje prostorskih ureditev, določeno s tem OPPN, meri okvirno 2,7 ha in je natančno določeno v grafičnem delu.

5. člen
(urejevalne enote)

(1) Območje prostorskih ureditev, določeno s tem OPPN, je razdeljeno na urejevalne enote (v nadaljevanju Ue), kot sledi:

– Ue1/1 – območje javnih cest in javnih poti (LC 072081, JP 660071),
– Ue1/2 – območje nekategorizirane gozdne poti,
– Ue2 – območje nove stanovanjske zazidave jug,
– Ue3/1 – območje urejenih zelenih površin jug (parkovni gozd),
– Ue3/2 – območje urejenih zelenih površin jug (gozd),
– Ue4 – območje urejenih zelenih površin severovzhod (funkcionalne površine objektov),
– Ue5 – območje obstoječih urejenih javnih površin Doma Krajevne skupnosti Volčji Potok,
– Ue6 – območje nove stanovanjske zazidave sever.

(2) Urejevalne enote so prikazane v grafičnem delu na listu številka 2.

III. OPIS PROSTORSKIH UREDITEV

6. člen
(določitev namenske rabe prostora)

(1) V urejevalnih enotah Ue3/1 in Ue3/2 se opredeli namenska raba »Območja zelenih površin ZD – druge urejene zelene površine«, ki je namenjena predvsem zaščitni in drugi funkciji zelenih pasov. V preostalih urejevalnih enotah je opredeljena namenska raba SSe – območja stanovanjske prostostoječe gradnje pretežno družinskih hiš.

(2) Določitev namenske rabe prostora je prikazana na listu št. 5.3.

7. člen
(funkcija in oblikovanje območja prostorskih ureditev)

(1) Območje prostorskih ureditev, določeno s tem OPPN, je poleg obstoječe dejavnosti Doma Krajevne skupnosti Volčji Potok namenjeno stanovanjski gradnji, kar vključuje izgradnjo novih objektov, ureditev pripadajočih površin za njihovo rabo, krajinske ureditve in ureditev gospodarske infrastrukture.

(2) Pri urbanističnem oblikovanju območja je treba upoštevati gradbeno mejo, določeno v grafičnem delu ter slediti smerem, ki jih podajajo načrtovane prometne ureditve.

(3) Na vzhodnem in južnem robu območja OPPN se ohranja sklenjen gozd in z regulacijsko linijo (gradbena meja) zagotavlja ustrezen odmik manj zahtevnih in zahtevnih objektov od le tega.

8. člen
(vplivi in povezave prostorskih ureditev s sosednjimi območji)

(1) Območje prostorskih ureditev, določeno s tem OPPN, leži v vplivnem območju spomenika državnega pomena: EŠD 7904 Volčji Potok–Arboretum (vrtno arhitekturna dediščina).

(2) Območje prostorskih ureditev na severni, vzhodni in južni strani skoraj v celoti meji na območje gozdnih zemljišč, le v manjšem delu na vzhodu na posebno območje BT (površine za turizem – golf igrišče), na zahodni strani pa meji na območje obstoječe stanovanjske zazidave VČ-04 z individualno stanovanjsko gradnjo.

(3) Z ohranjanjem in zgoščevanjem visokodebelne vegetacije v JV delu OPPN se prepreči vizualni stik med območjem spomenika državnega pomena (Volčji Potok–Arboretum) in načrtovanimi ureditvami.

(4) Z ureditvijo površin za peš in kolesarski promet se območje prostorskih ureditev poveže s sosednjimi območji.

9. člen
(posegi izven območja prostorskih ureditev)

(1) Posegi izven območja prostorskih ureditev so dopustni za potrebe gradnje gospodarske in prometne infrastrukture, za potrebe priključevanja območja in za vzpostavitev povezav s sosednjimi območji. Posegi so dopustni s soglasjem upravljavca posamezne infrastrukture in so prikazani v grafičnem delu.

(2) Posegi izven območja prostorskih ureditev, določenega s tem OPPN, so dopustni tudi za potrebe vključitve nove TP v 20 kV kabelsko povezavo KB 20 kV Domžale (J31), v skladu s pogoji 20. člena tega odloka in za potrebe ureditve odvoda odpadnih vod območja, v skladu s pogoji 25. člena tega odloka.

10. člen
(javne in druge skupne površine)

(1) Javne površine v območju prostorskih ureditev so površine javnih cest in javnih poti v urejevalni enoti Ue1.

(2) Skupne površine v območju prostorskih ureditev so površine internih cest.

(3) Razmejitev javnih in zasebnih površin je prikazana v grafičnem delu na listu številka 6.

11. člen

(dopustne dejavnosti)

V območju prostorskih ureditev je, poleg obstoječe družbene dejavnosti Doma Krajevne skupnosti Volčji Potok, dopustna gradnja stanovanj.

12. člen

(vrste dopustnih gradenj in objektov)

(1) V območju prostorskih ureditev, določenim s tem OPPN, so dopustne:

– gradnje novih objektov,
– nadzidave in dozidave objektov,
– rekonstrukcije objektov,
– odstranitve objektov,
– gradnje nezahtevnih in enostavnih objektov na gradbenih parcelah osnovne stavbe, ki služijo dopustnim dejavnostim osnovne stavbe.

(2) V skladu s predpisi o enotni klasifikaciji vrst objektov so v območju prostorskih ureditev, določenim s tem OPPN, dopustne gradnje:

– V urejevalni enoti Ue1/1 in Ue1/2:
  – 21120 lokalne ceste in javne poti, nekategorizirane ceste in gozdne ceste,
  – 222 lokalni cevovodi, lokalni (distribucijski) elektroenergetski vodi in lokalna (dostopovna) komunikacijska omrežja,
  – 24205 drugi gradbeni inženirski objekti, ki niso uvrščeni drugje.
– V urejevalni enoti Ue2:
  – največ štiri enostanovanjske stavbe (11100) ali dvostanovanjske stavbe, kot enodružinske hiše (11210),
  – 12740 druge stavbe, ki niso uvrščene drugje (nadstrešnice),
  – 24122 drugi gradbeni inženirski objekti za šport, rekreacijo in prosti čas,
  – 24205 drugi gradbeni inženirski objekti, ki niso uvrščeni drugje.
– V urejevalni enoti Ue3/1 in Ue3/2:
  – 24205 drugi gradbeni inženirski objekti, ki niso uvrščeni drugje.
– V urejevalni enoti Ue4:
  – 12740 druge stavbe, ki niso uvrščene drugje (nadstrešnice),
  – 24122 drugi gradbeni inženirski objekti za šport, rekreacijo in prosti čas,
  – 24205 drugi gradbeni inženirski objekti, ki niso uvrščeni drugje.
– V urejevalni enoti Ue5:
  – 12610 stavbe za kulturo in razvedrilo,
  – 12740 druge stavbe, ki niso uvrščene drugje (nadstrešnice),
  – 24122 drugi gradbeni inženirski objekti za šport, rekreacijo in prosti čas,
  – 24205 drugi gradbeni inženirski objekti, ki niso uvrščeni drugje.
– V urejevalni enoti Ue6:
  – največ osem enostanovanjskih stavb (11100) ali dvostanovanjskih stavb, kot enodružinskih hiš (11210),
  – 12740 druge stavbe, ki niso uvrščene drugje (nadstrešnice),
  – 24205 drugi gradbeni inženirski objekti, ki niso uvrščeni drugje.

(3) Na celotnem območju OPPN so dopustne gradnje infrastrukture, potrebne za delovanje načrtovanega območja.

(4) V skladu s predpisi o enotni klasifikaciji vrst objektov so v območju prostorskih ureditev, določenim s tem OPPN, dopustne gradnje naslednjih nezahtevnih in enostavnih objektov:

– zbirnih mest za komunalne odpadke,
– nadstrešnice,
– stavbe za šport,
– gostinske stavbe,
– komunalnih priključkov,
– urbane opreme,
– drugih gradbenih inženirskih objektov za šport, rekreacijo in prosti čas (samo enostavni objekti),
– prefabrikatov kot enostavnih objektov (objekt, ki je izdelan kot proizvod, dan na trg v skladu s predpisom, ki ureja tehnične zahteve za proizvode in ugotavljanje skladnosti),
– naprav za izkoriščanje obnovljivih virov energije za lastne potrebe.

(5) Gradnje malih čistilnih naprav in greznic niso dopustne.

IV. REŠITVE NAČRTOVANIH OBJEKTOV IN POVRŠIN TER POGOJI IN USMERITVE ZA PROJEKTIRANJE IN GRADNJO

13. člen

(merila, pogoji in usmeritve za umeščanje, načrtovanje in oblikovanje objektov)

(1) Umestitev stavb na gradbenih parcelah je regulirana z gradbeno mejo, ki je določena v državnem koordinatnem sistemu. Gradbena meja je prikazana v grafičnem delu na listih številka 3.1, 4.0, 5.0 in 6.0.

(2) Predlog umestitve stavb in zunanjih ureditev je prikazan v grafičnem delu OPPN na listu »3.1 Prikaz umestitve načrtovane ureditve v prostor – usmeritve za urejanje območja«, ki predstavlja usmeritveno karto oziroma eno od možnih variant prostorske ureditve. Dopustne so tudi drugačne umestitve stavb in zunanje ureditve, skladno s prostorskimi izvedbenimi pogoji, določenimi s tem odlokom.

(3) Barve fasad naj bodo v belih, zemeljskih pastelnih ali sivih barvnih tonih.

(4) Podkletitev objektov je dopustna na način, da so preprečeni morebitni škodljivi vplivi visokih voda in talne vode. Gradnja podzemnih garaž in kleti je dopustna, če to dopuščajo geomehanske razmere, potek komunalnih vodov, zaščita podtalnice in stabilnosti objektov.

(5) Ograje morajo biti na strani, ki meji na javno površino, umaknjene najmanj 1,0 m v parcelo, od roba asfaltnega vozišča morajo biti oddaljene najmanj 1,5 m in od zunanjega roba pločnika najmanj 0,5 m. Ostale ograje so lahko postavljene do parcelne meje, na parcelno mejo pa se lahko postavijo s soglasjem lastnikov. Ograje so lahko visoke največ 1,5 m, razen v križišču, kjer v preglednem trikotniku ceste ne smejo biti višje od 0,7 m.

(6) Na dovoznih priključkih ni dopustno umeščanje ograjnih vrat, oziroma morajo biti ta od roba vozišča oddaljena najmanj 5,00 m.

(7) Ostali enostavni in nezahtevni objekti, ki niso stavbe, morajo biti:

– od sosednje parcelne meje oddaljeni najmanj 0,5 m, s soglasjem soseda pa lahko segajo do parcelne meje,
– od meje parcele gospodarske javne infrastrukture odmaknjeni najmanj 1,5 m.

(8) Gradbene meje ne veljajo za gradnjo gospodarske javne infrastrukture in priključkov nanjo.

(9) Največji dopustni faktor zazidanosti (FZ) v Ue2, Ue5 in Ue6 znaša 0,4, v Ue3/1 in Ue4 pa 0,1.

(10) Dopustna etažnost stavb je P (pritličje) + 1 (nadstropje). Dopustna je podkletitev stavb.

(11) Najmanjši dopustni faktor zelenih površin (FZP) je 0,3.

(12) Tlorisna zasnova stavb v Ue6 mora biti podolgovata, z razmerjem stranic najmanj 1:1,3. Dovoljene so manjše ortogonalne členitve, ki ohranjajo vtis podolgovatega tlorisa.

(13) Enostavni in nezahtevni objekti naj z velikostjo, umestitvijo v prostor, konstrukcijo, materiali ter drugimi oblikovnimi značilnostmi, v prostoru ne izstopajo oziroma naj sledijo oblikovanju osnovnega objekta. V urejevalni enoti Ue6 se morebitne garažne stavbe umestijo ob prometni priključek na javno cesto, ostali nezahtevni in enostavni objekti pa ne smejo biti locirani na obcestni del gradbene parcele.

(14) Strehe stavb v posamezni urejevalni enoti morajo biti enotno oblikovane. V Ue2, Ue5 in Ue6 so dopustne simetrične dvokapnice z naklonom od 35 do 45 stopinj. Dopustna je tudi uporaba ravnih streh za dele stavb, pri čemer površina, ki jo pokriva ravna streha, ne sme presegati 40 % zazidane površine stavbe. V Ue2 so dopustne ravne strehe na celotni stavbi.

(15) Sončni zbiralniki ne smejo presegati slemena streh in morajo biti postavljeni poravnano s strešino oziroma skriti za fasadnim vencem.

14. člen

(merila, pogoji in usmeritve za projektiranje in gradnjo javnih cest)

(1) Urejevalna enota Ue1 predstavlja površine obstoječih in načrtovanih javnih cest.

(2) Ceste v območju OPPN so dvosmerne s tipičnim cestnim profilom, ki obsega:

– LC 072081 – vozna pasova 2 x 2,5 m ter enostranski pločnik širine 1,5 m,

– JP 660071 – vozna pasova 2 x 2,0 m.

(3) Obstoječ prečni profil lokalne ceste LC 072081 (Radomlje–Rudnik pri Radomljah–Volčji Potok) se na odseku od priključka javne poti JP 660071 (Volčji Potok–Prodajni center Arboretum) do zemljišča s parcelno številko 827/2, k.o. Volčji Potok, v smeri proti vzhodu, rekonstruira v smislu ureditve priključevanja nove interne ceste in izvedbo pločnika širine 1,5 m ob njenem južnem robu.

(4) Tipični profil cest v Ue1 je prikazan v grafičnem delu na listu številka 3.2.

15. člen

(merila, pogoji in usmeritve za parkiranje, interventne in manipulativne površine)

(1) Potrebne manipulativne, parkirne in interventne površine morajo biti zagotovljene znotraj gradbenih parcel objektov.

(2) Glede na namembnost stavbe oziroma dejavnost je treba pri izračunu in projektiranju parkirnih mest v okviru gradbene parcele upoštevati naslednje minimalno število parkirnih mest (v nadaljevanju PM):

Namembnost oziroma dejavnost	Število parkirnih mest (PM)
Stanovanjske stavbe	2 PM / stanovanjsko enoto
Stavbe za kulturo in razvedrilo	1 PM / 5 sedežev

(3) Povozne površine morajo biti izvedene nepropustno, v asfaltni izvedbi oziroma tlakovane, obrobljene z robniki in opremljene z napravami za zaščito podtalnice pred pronicanjem škodljivih snovi (lovilci olj, ločitev padavinske in ostale kanalizacije). Površine za pešce so lahko tlakovane ali v asfaltni izvedbi.

16. člen

(merila, pogoji in usmeritve za krajinsko ureditev območja)

(1) Opredeljeni so trije tipi zelenih površin (gozd, parkovni gozd in obcestni zeleni pas), ki imajo določeno funkcijo in način urejanja. Tipi zelenih površin so prikazani na listu št. 5.2.

(2) Gozd se ohranja, vzdržuje in deloma zgosti v vzhodnem delu urejevalne enote Ue3/1 ter v urejevalni enoti Ue3/2. Na površinah, ki so namenjene gozdu, se ne umešča ureditev niti manjših posegov, kot so tlakovane površine, ograja, terase, nadstreški, ribniki ipd.

(3) Parkovni gozd se vzpostavi v urejevalni enoti Ue3/1. Območje, opredeljeno kot parkovni gozd, se zasadi z visokodebelno, praviloma avtohtono vegetacijo. V skladu s konceptom ureditve se ohranja obstoječa zdrava, odrasla drevesa. Dopustna je umestitev nezahtevnih in enostavnih objektov, skladno s četrtim odstavkom 12. člena tega odloka. V urejevalni enoti Ue3/1 ni dopustna umestitev naslednjih nezahtevnih in enostavnih objektov: nadstrešnic, gostinskih stavb in prefabrikatov. Parkovni gozd v urejevalni enoti Ue3/1 se uredi na način, da v čim večji meri preprečuje vizualni stik med spomenikom in načrtovanimi stavbami.

(4) Obcestni zeleni pas se zagotavlja vzdolž lokalne ceste, na severnem robu Ue2, na južnem robu Ue4 in Ue6 ter vzdolž javne poti, na severozahodnem robu Ue2. Obcestni zeleni pas je širok najmanj 6 metrov, z izjemo pasu ob javni poti (JP 660071), kjer je pas širok najmanj 4 metre. Vegetacija se ohranja, vzdržuje in deloma zgosti z avtohtonimi drevesnimi in grmovnimi vrstami. Ohranja se obstoječa zdrava, odrasla drevesa in zagotavlja videz naravno raščenega gozda. Dopustna je umestitev dovoznih in drugih poti, javne razsvetljave, urbane opreme ter drugih gradbenih inženirskih objektov kot enostavnih objektov.

(5) Za urejevalne enote Ue2, Ue3/1, Ue3/2, Ue1/2 se v fazi priprave projektne dokumentacije za pridobitev gradbenega dovoljenja izdela Načrt krajinske arhitekture skladno z veljavnimi predpisi s področja izdelave projektne dokumentacije.

17. člen

(merila, pogoji in usmeritve za ureditev ostalih površin)

(1) Za urejanje ostalih površin in krajinske ureditve veljajo naslednji pogoji:

– višina urejenega terena ob načrtovanem objektu mora biti prilagojena najbližjim sosednjim zemljiščem,

– morebitne manjše nivojske razlike se uredijo s primernimi višinskimi premostitvami (klančinami, zidci, škarpami ipd.), ki pa ne smejo predstavljati grajene ovire v sistemu peš in kolesarskih površin,

– ureditve okolice objektov v posamezni urejevalni enoti naj bodo oblikovno skladne,

– zasaditev okolice objektov naj temelji na rabi avtohtone vegetacije.

(2) Ohrani se zeleni pas z drevesno zarastjo ob lokalni cesti LC 072081 in javni poti JP 660071.

V. ZASNOVA PROJEKTNIH REŠITEV IN POGOJI GLEDE PRIKLJUČEVANJA OBJEKTOV NA GOSPODARSKO JAVNO INFRASTRUKTURO IN GRAJENO JAVNO DOBRO

18. člen

(zasnova projektnih rešitev gospodarske javne infrastrukture)

Potek obstoječega in s tem OPPN načrtovanega omrežja gospodarske javne infrastrukture je prikazan v grafičnem delu na listih številka 2.0 in 4.0.

19. člen

(prometna infrastruktura)

(1) Za potrebe prometnega priključevanja in prometnih ureditev na območju OPPN se zgradi nove interne ceste s priključki na LC 072081 in rekonstruira obstoječ prečni profil LC 072081 (Radomlje–Rudnik pri Radomljah–Volčji Potok) v skladu z grafičnim delom OPPN in določili 14. člena tega odloka.

(2) Območje OPPN se prometno napaja iz LC 072081 (Radomlje–Rudnik pri Radomljah–Volčji Potok), na katero se naveže z novo predvideno interno cesto in še dvema priključkoma, v skladu z grafičnim delom.

(3) Razporeditev prometnih površin, elementi cest (širine, ustrezni radiji, odmiki od objektov) in izbrana konstrukcija morajo zagotavljati preglednost in nemoten dostop interventnih vozil

(požar, rušitve), vozil za odvoz komunalnih odpadkov in vozil zimske službe. Pločnik za pešce oziroma primarne peš površine morajo biti urejene tako, da omogočajo dostop funkcionalno oviranim osebam.

(4) Pri dovozih do stavb, ekoloških otokov in prostorov za odlaganje odpadkov se uredijo spuščeni robniki.

20. člen

(elektroenergetsko omrežje)

(1) Preko severozahodnega dela ureditvenega območja OPPN poteka obstoječ srednjenapetostni (SN) podzemni vod (KV 20 kV). Obstoječ srednjenapetostni podzemni vod KV 20 kV se na delu trase preko Ue6 in Ue7, prestavi.

(2) Za napajanje predvidenih objektov v območju OPPN se zgradi nova transformatorska postaja 20/0,4 kV (TP). Nova TP se zgradi v jugozahodnem vogalu urejevalne enote Ue5, na zemljišču s parcelno številko 826/6, k.o. 1910 – Volčji Potok, v montažni izvedbi, kot samostojni objekt z zagotovljenim stalnim dostopom za osebna vozila in gradbeno mehanizacijo.

(3) TP mora biti načrtovana z dvema vodnima celicama in ustreznim številom transformatorskih celic. Srednjenapetostni prostor mora biti ločen od nizkonapetostnega prostora. Pri načrtovanju je treba uporabiti naslednjo opremo:

– transformatorje 21/0,42 kV tipske moči (400, 630, 1000 kVA),

– vodne celice kabelske izvedbe (24 kV, 630 A),

– stikala (24 kV, 630 A, 500 MVA).

(4) Vključitev omenjene TP v SN omrežje se izvede v obstoječi oziroma prestavljeni 20 kV kabel med TP Volčji Potok in TP Golf Arboretum. 20 kV kablovod mora biti po celotni trasi izveden s standardnimi enožilnimi 20 kV kablovodi, položenimi v kabelsko kanalizacijo iz PVC cevi.

(5) V primeru, da se med načrtovanjem, po znani priključni moči celotnega območja, izkaže, da izgradnja nove TP ni potrebna in se priključna moč lahko zagotovi iz obstoječih TP-jev, mora investitor zaprositi za projektne pogoje, v katerih bo zapisana nova točka NN priključka.

(6) NN izvodi od TP do predvidenih objektov morajo biti načrtovani z NN zemeljskimi kabli ustreznih presekov. NN kabelsko omrežje mora biti v urbanih področjih zgrajeno kot kabelsko omrežje, položeno v PVC kabelski kanalizaciji v težki radialni izvedbi s povezovanjem prostostoječih razdelilnih omar.

(7) Priključno merilne omarice se namestijo na stalno dostopna mesta.

(8) Zaščitni ukrep pred električnim udarom mora biti s samodejnim odklopom napajanja.

(9) Pred projektiranjem je treba predviden potek NN in SN vodov ter število zaščitnih PVC cevi uskladiti z upravljavcem javnega elektroenergetskega omrežja, na katerega bodo priključeni omenjeni vodi.

21. člen

(plinovodno omrežje)

(1) Na območju OPPN ni obstoječega prenosnega ali distribucijskega plinovodnega omrežja.

(2) Na območju OPPN je dopustna gradnja distribucijskega plinovodnega omrežja ali lokalnih plinohramov.

22. člen

(telekomunikacijsko in kabelsko omrežje)

(1) Na območju OPPN vzdolž lokalne ceste LC 072081 (Radomlje–Rudnik pri Radomljah–Volčji Potok) in javne poti JP 660071 (Volčji Potok–Prodajni center Arboretum) potekajo obstoječi distribucijski telekomunikacijski vodi, ki se ohranjajo.

(2) Na območju OPPN je dopustna gradnja oziroma dograditev telekomunikacijskega omrežja.

(3) Pred pričetkom gradnje je treba izdelati načrt telekomunikacij z navezavo na obstoječe telekomunikacijske kapacitete.

(4) Pri posegih v prostor je treba upoštevati trase obstoječega TK omrežja, ki se ga glede na pozidavo ustrezno zaščiti ali prestavi.

23. člen

(vodovod)

(1) Preko območja OPPN, ob lokalni cesti LC 072081, poteka obstoječe sekundarno vodovodno omrežje PE 110, PE 90 oziroma PE 63. Obstoječe omrežje se ohranja.

(2) Za potrebe priključitve obravnavanega območja se omrežje dogradi z naslednjimi novimi vodi:

– Stanovanjski objekti v Ue2 se priključijo na javni vodovod PE DN 110 preko skupnega sekundarnega voda. Vsak objekt mora imeti svoj priključek na sekundarni vod.

– Obstoječ objekt v Ue5 se priključuje na javni vodovod PE DN 110 s samostojnim priključkom.

– Stanovanjski objekti v Ue6 se priključijo na javni vodovod PE DN 63 preko dveh direktnih priključkov. Priključek za štiri stanovanjske hiše mora biti dimenzije DN 63, ki se mora pred objekti razmejiti v skupnem vodomernem jašku.

(3) Sekundarni vodovod mora biti zgrajen v cestnem svetu, da je omogočeno vzdrževanje omrežja. Izven cestnega sveta lahko vodovodno omrežje poteka le iz tehničnih razlogov, a mora biti hkrati po celotni trasi omogočen dostop z mehanizacijo za potrebe obratovanja in vzdrževanja objektov in naprav.

(4) Najmanjši dopustni odmiki objektov od javnega vodovodnega omrežja znašajo za:

– fiksni objekti 3,0 m,

– deponije z odpadnimi in škodljivimi snovmi 5,0 m,

– ograje, drevesa 2,0 m,

– oporni zidovi oziroma druge arhitektonske ovire 1,0 m.

(5) Vodovodni priključki morajo biti zaključeni z vodomernimi jaški, ki morajo biti locirani na gradbeni parceli načrtovanega objekta, čim bližje javnemu vodovodu in stalno dostopni. V projektni dokumentaciji morajo biti navedene dimenzije priključkov in obračunskih vodomerov.

(6) Za priključitev objektov na javno vodovodno omrežje je treba pridobiti soglasje za priključitev, ki ga je možno izdati, ko bo javni vodovod zgrajen in predan upravljavcu vodovoda v upravljanje.

(7) Pri projektiranju je treba upoštevati obstoječi kataster vodovoda, pravilnik, ki določa tehnično izvedbo in uporabo objektov in naprav javnih vodovodov, odlok, ki opredeljuje oskrbo s pitno vodo v občini Kamnik, uredbo, ki opredeljuje oskrbo s pitno vodo, odlok, ki ureja občinski prostorski načrt občine Kamnik ter ostale veljavne predpise iz tega področja.

24. člen

(hidrantno omrežje)

(1) Za potrebe gašenja požara se na vodovodno omrežje vgradijo nadzemni hidranti lomljive izvedbe. Interno hidrantno omrežje mora biti krožno povezano in vezano na javni vod za odjemnim mestom.

(2) Najmanjša razdalja hidranta od objekta znaša 5,0 m, največja pa 80,0 m. Hidranti so lahko medsebojno oddaljeni največ 80,0 m. Natančno razmestitev hidrantov, potrebno količino vode in druge rešitve v zvezi z varstvom pred požarom se določi v projektu za pridobitev gradbenega dovoljenja.

25. člen

(odpadna kanalizacija)

(1) Na območju OPPN poteka obstoječe omrežje javne odpadne kanalizacije PVC 250 v sklopu javne poti JP 660071 in dela lokalne ceste LC 072081. Obstoječe omrežje se ohranja.

(2) Za potrebe obravnavanega območja se v sklopu Ue1/1 (LC 072081) oziroma ob njenem severnem robu zgradi nov sekundarni vod odpadne kanalizacije PVC 250 s traso od parcele št. 797/2 k.o. Volčji Potok, v smeri proti jugovzhodu do mesta priključitve na obstoječ javni vod odpadne kanalizacije na parceli št. 825/2 k.o. Volčji Potok in v sklopu Ue2 nov sekundarni

vod odpadne kanalizacije PVC 250, s traso v smeri proti jugu, do mesta priključitve na obstoječ javni vod odpadne kanalizacije na parceli št. 931/11 k.o. Volčji Potok. Vsak objekt se na sekundarni vod priključuje z lastnim priključkom.

(3) Obstoječ objekt v urejevalni enoti Ue5 ohranja obstoječ priključek na omrežje javne odpadne kanalizacije.

(4) Objekti morajo biti od osi kanalizacije oddaljeni najmanj 3,0 m. Zasaditev drevesnih vrst, ki razširjajo koreninski sistem v globino in širino, v varstvenem pasu do 5,0 m od osi kanalizacije ni dopustna.

(5) Javna odpadna kanalizacija mora biti zgrajena v cestnem svetu, da je omogočeno vzdrževanje omrežja. Izven cestnega sveta lahko javno kanalizacijsko omrežje poteka le iz tehničnih razlogov, a mora biti hkrati po celotni trasi omogočen dostop z mehanizacijo za potrebe obratovanja in vzdrževanja objektov in naprav.

(6) V projektni dokumentaciji morajo biti navedene dimenzije hišnih kanalizacijskih priključkov in revizijskih jaškov, ki morajo biti locirani na gradbeni parceli posameznega objekta, čim bližje javnemu vodu kanalizacije.

(7) Kanalizacija mora biti projektirana vodotesno, iz atestiranih materialov, vključno z revizijskimi jaški in priključki.

(8) Skladno z veljavnimi uredbami, morajo biti vse odpadne vode pred iztokom v javno kanalizacijo očiščene do take stopnje, da mejne vrednosti parametrov odpadnih voda ne presegajo dopustnih.

(9) Za priključitev objektov na javno kanalizacijsko omrežje je treba pridobiti soglasje za priključitev, ki ga je možno izdati, ko bo javni kanalizacijski vod zgrajen in predan v upravljanje upravljavcu javne kanalizacije.

(10) Gradnja kanalizacijskega omrežja lahko poteka fazno, vendar mora potekati sočasno in usklajeno z gradnjo objektov v funkcionalnih enotah in ostalo komunalno infrastrukturo. V primeru fazne gradnje mora biti zagotovljena funkcionalnost sistema.

26. člen

(padavinska kanalizacija)

(1) Za potrebe odvoda padavinskih vod z območja OPPN se zgradi ločen sistem padavinske kanalizacije. Padavinske vode v območju OPPN se v celoti ponikajo. Ponikovalna polja morajo biti locirana izven povoznih in manipulativnih površin.

(2) Padavinske vode iz strešnih površin se speljejo v ponikovalna polja preko peskolovov, iz utrjenih, povoznih površin pa preko lovilcev bencina in olj. Ponikanje se zagotavlja ločeno po objektih v sklopu gradbene parcele posameznega objekta oziroma združeno za več objektov v sklopu posamezne urejevalne enote.

(3) Za zadrževanje padavinskih vod na površini je dopustna umestitev vodne površine (okrasni bazen ali ribnik).

(4) Za izvedbo padavinske kanalizacije se predvidi uporaba vodotesnih cevi in tipskih revizijskih jaškov. Sistem čiščenja padavinskih vod s cest in utrjenih površin je lahko centralen (za zadrževalnikom) ali s posameznimi lovilci olj. Lovilci olj morajo biti skladni s standardom SIST EN 858-2.

27. člen

(javna razsvetljava)

(1) V območju OPPN ni obstoječega omrežja javne razsvetljave. Obstoječe omrežje javne razsvetljave poteka ob južnem robu dela lokalne ceste LC 072081.

(2) Na območju OPPN se omrežje javne razsvetljave dogradi ob vseh javnih cestah in javnih poteh v sklopu urejevalne podenote Ue1/1.

(3) Javna razsvetljava mora biti zgrajena v cestnem svetu, da je omogočeno vzdrževanje omrežja. Izven cestnega sveta lahko omrežje javne razsvetljave poteka samo iz tehničnih razlogov, a mora biti hkrati po celotni trasi omogočen dostop z mehanizacijo za potrebe obratovanja in vzdrževanja objektov in naprav.

(4) Omrežje se napaja iz nizkonapetostne zanke, ki je vodena v ali tik ob cesti. Predvidi se uporaba drogov za svetilke višine do 6,0 m, opremljenih z modernimi svetlobnimi telesi in napajanjem, reguliranim preko sistema, ki dopušča časovno regulacijo in večstopenjsko intenzivnost osvetlitve.

(5) Pri projektiranju javne razsvetljave je treba upoštevati vse predpise in električno zasnovo na tem področju ter predvideti zgraditev novega odjemnega mesta.

28. člen

(ogrevanje)

Dopustna je uporaba vseh okoljsko sprejemljivih virov energije (plin, toplotne črpalke, sončna energija ipd.).

29. člen

(ravnanje s komunalnimi odpadki)

(1) Prostori za odlaganje oziroma odvoz komunalnih odpadkov morajo biti urejeni v nivoju dovozne ceste (Ue1), brez dvignjenih robnikov, primerno utrjeni in dostopni smetarskim vozilom.

(2) Slepe ceste morajo imeti zagotovljena obračališča za smetarska vozila.

VI. REŠITVE IN UKREPI ZA VAROVANJE OKOLJA, OHRANJANJE NARAVE, VARSTVO KULTURNE DEDIŠČINE IN TRAJNOSTNO RABO NARAVNIH DOBRIN

30. člen

(ohranjanje narave)

(1) Na ureditvenem območju OPPN ni evidentiranih zavarovanih območij, naravnih vrednot, ekološko pomembnega območja ali območij, pomembnih za ohranjanje biotske raznovrstnosti. Območje tudi ne leži v območju daljinskega vpliva območja Natura 2000.

(2) Zeleni pas z drevesno zarastjo ob lokalni cesti se ohranja. Obstoječa drevesna in grmovna vegetacija se dopolni z zasaditvami z avtohtonimi drevesnimi vrstami tega območja.

(3) Na severnem, vzhodnem in južnem robu ureditvenega območja OPPN se ohranja sklenjen gozd in z regulacijsko linijo zagotavlja ustrezen odmik od le tega. Površine med regulacijsko linijo in gozdnim robom se namenijo ureditvi zasebnih površin, ki omogočajo neoviran dostop do gozda za potrebe gospodarjenja.

(4) Pri novih zasaditvah ob cestah in objektih je treba izbrati avtohtone drevesne in grmovne vrste. Upoštevati je treba omejitve vnosa rastlin, rastlinskih proizvodov in nadzorovanih predmetov, s katerimi se lahko prenašajo škodljivi organizmi, ki pomenijo nevarnost za zdravstveno varstvo rastlin, v skladu s predpisi s področja zdravstvenega varstva rastlin.

(5) Zaradi varstva biotske raznovrstnosti na širšem območju OPPN se na območje ne sme navažati zemlje, ki vsebuje dele invazivnih tujerodnih rastlinskih vrst. Ogolele površine se takoj po končanih zemeljskih delih ozeleni s travnimi mešanicami, ki vsebujejo semena avtohtonih vrst in še najmanj tri leta po končanih delih spremlja morebiten pojav tujerodnih vrst, ki se jih nemudoma v celoti (s koreninami) odstrani in uniči.

(6) Vse večje steklene površine, predvsem površine z odbojem od zelenih površin oziroma dreves, naj bodo z namenom preprečevanja trkov ptic in drugih živali opremljene z razpoznavnimi znaki ali linijami oziroma drugimi rešitvami, ki bodo odvračale nalete živali.

31. člen

(ohranjanje kulturne dediščine)

(1) Območje OPPN leži v vplivnem območju spomenika državnega pomena: EŠD 7904 Volčji Potok – Arboretum (vrtno arhitekturna dediščina).

(2) Vizualni vpliv načrtovanih ureditev na spomenik državnega pomena (Volčji Potok – Arboretum) se prepreči z omeji-

tvijo višine načrtovanih stavb (P+1, deseti odstavek 13. člena) in krajinsko ureditvijo (zasaditvijo) površin v JV delu OPPN, na način, kot je opisan v 6. členu (usmeritve za določitev namenske rabe prostora), tretji odstavku 8. člena (preprečevanje vizualnega stika) in 16. členu (merila, pogoji in usmeritve za krajinsko ureditev območja).

32. člen

(tla in podzemne vode)

(1) Med običajnim obratovanjem na območju OPPN ne bo pomembnih vplivov na tla.

(2) Padavinske vode iz obravnavanega območja je potrebno ponikati, pri čemer morajo biti ponikovalna polja locirana izven povoznih in manipulativnih površin.

(3) Pred uporabo cevovodov za odpadno vodo je treba preveriti vodotesnost internega kanalizacijskega omrežja s standardiziranimi postopki.

(4) Na vseh napravah in objektih, kjer obstaja možnost razlivanja nevarnih snovi, je treba predvideti tehnične ukrepe za preprečitev razlivanja nevarnih snovi. Prostor, v katerem bo deponirana nevarna snov, mora biti zgrajen kot tesnjena lovilna skleda, z zagotovljeno dodatno prostornino za zbiranje celotnega deponiranega volumna v primeru izlitja.

(5) V času gradnje je investitor dolžan zagotoviti stroge varstvene ukrepe in nadzor ter tako organizacijo na gradbišču, da bo preprečeno onesnaženje voda, ki bi nastalo zaradi transporta, skladiščenja in uporabe tekočih goriv in drugih nevarnih snovi. V primeru nezgod je treba zagotoviti takojšnje ukrepanje za to usposobljenih delavcev.

(6) Vsi posegi v prostor morajo biti načrtovani tako, da se ne poslabšuje stanje voda, da se omogoča varstvo pred škodljivim delovanjem voda, da se zagotavlja ohranjanje naravnih procesov, naravnega ravnovesja vodnih in obvodnih ekosistemov ter varstvo naravnih vrednot in območij, varovanih po predpisih o ohranjanju narave, kar mora biti v projektni dokumentaciji ustrezno prikazano in dokazano.

(7) Gradnja na vodnem in priobalnem zemljišču, ki sega na vodah 2. reda 5 m od vodnega zemljišča, je prepovedana. Navedeno velja za vse objekte in posege, razen v primerih, ki jih navaja zakon, ki opredeljuje vode.

(8) Na obravnavanem območju skladno z 38. in 39. členom ZV-1 ni dovoljeno postavljati objektov ali drugih ovir, ki bi preprečevale prost prehod ob vodnem dobru ali izvajalcu javne vodnogospodarske službe onemogočale neškodljiv dostop do vodnega zemljišča.

(9) Med gradnjo ni dovoljeno odlagati izkopanih materialov na vodno ali priobalno zemljišče vodotoka. Po končani gradnji je treba odstraniti vse za potrebe gradnje postavljene provizorije in vse ostanke začasnih deponij. Vse z gradnjo prizadete površine je potrebno krajinsko ustrezno urediti.

33. člen

(zrak)

(1) Pri načrtovanju objektov v območju OPPN je treba upoštevati predpise o učinkoviti rabi energije v objektih.

(2) V času gradnje je treba izvajati naslednje omilitvene ukrepe:

– vlaženje in škropljenje tistih površin oziroma materialov, ki bi lahko povzročale emisije prahu v okolje (npr. transportne poti, druge odkrite površine, gradbeni materiali, ravnanje z odpadki),

– pokrivanje tovornih vozil pri odvozu gradbenih odpadkov,

– čiščenje tovornih vozil in gradbene mehanizacije, preden zapustijo območje gradbišča, tako, da ne bo prihajalo do onesnaževanja javnih cest,

– zmanjšati je treba kakršno koli odmetavanje materiala z večjih višin, nastalega pri gradnji,

– gradbena dela se ne smejo izvajati v vetrovnem vremenu (pri hitrosti vetra, večji od 4 m/s),

– prepovedano je kurjenje raznih materialov in odpadkov na gradbišču,

– redno vzdrževanje in pravilno delovanje gradbene mehanizacije.

34. člen

(hrup)

(1) Na območju OPPN je opredeljena III. stopnja varstva pred hrupom.

(2) Za varstvo pred hrupom v času gradnje in obratovanja je treba izvajati naslednje omilitvene ukrepe:

– na manipulativnih površinah se ne smejo zadrževati tovorna vozila s prižganimi motorji,

– gradbena dela se izvajajo le v času delovnikov od 7. do 18. ure in ob sobotah od 7. do 15. ure, v nedeljah in v praznič-nih dneh gradbenih del ni dovoljeno izvajati,

– omejiti zelo hrupna opravila na najkrajši možni čas,

– razmestiti hrupno gradbeno opremo (kompresorji in generatorji) na tak način, da bo čim bolj oddaljena in obrnjena proč od najbližjih stanovanjskih stavb,

– uporabiti gradbeno opremo, tovorna vozila in gradbeno mehanizacijo s čim manjšo emisijo hrupa – pri tem je treba upoštevati pravilnik o emisiji strojev, ki se uporabljajo na prostem,

– postaviti polne kovinske gradbiščne ograje okoli gradbišča (visoke najmanj 2 m),

– redno vzdrževati gradbeno opremo in mehanizacijo,

– uporaba električnega toka iz omrežja za pogon opreme pri gradbenih delih, kjer je to mogoče.

35. člen

(ravnanje z gradbenimi odpadki)

Glede ravnanja z odpadki je treba izvajati naslednje omilitvene ukrepe:

– investitor mora zagotoviti, da izvajalci gradbenih del gradbene odpadke hranijo ali začasno skladiščijo na gradbišču tako, da ne onesnažujejo okolja,

– investitor mora zagotoviti med seboj ločeno zbiranje gradbenih odpadkov,

– investitor mora zagotoviti, da nevarne gradbene odpadke odstranjujejo za to pooblaščena podjetja,

– investitor mora zagotoviti, da izvajalci gradbenih del gradbene odpadke oddajo zbiralcu gradbenih odpadkov,

– investitor mora zagotoviti naročilo za prevzem gradbenih odpadkov pred začetkom izvajanja gradbenih del.

36. člen

(zmanjšanje svetlobnega onesnaževanja)

(1) Osvetljevanje območja (dovozne ceste, parkirišča, objekti) se zmanjša na najnižjo raven oziroma se območij, za katera osvetljevanje ni nujno potrebno, ne osvetljuje. Treba je upoštevati Uredbo, ki opredeljuje mejne vrednosti svetlobnega onesnaževanja okolja.

(2) Za zmanjšanje svetlobnega onesnaževanja je treba upoštevati še naslednje usmeritve:

– za osvetljevanje naj se uporabljajo žarnice, ki oddajajo rumeno, oranžno oziroma rdečo svetlobo in ne oddajajo UV spektra,

– svetilke naj bodo nepredušno zaprte in usmerjene v tla, brez sevanja svetlobe nad vodoravnico,

– med 23:00 in 5:00 uro se zmanjša osvetljenost vseh javnih in skupnih površin tako, da se del svetilk izklopi ali se vsem zmanjša svetilnost.

37. člen

(elektromagnetno sevanje)

Stavbe, v katerih se stalno ali začasno zadržujejo ljudje, morajo biti načrtovane izven elektroenergetskega koridorja.

VII. REŠITVE IN UKREPI ZA OBRAMBO IN VARSTVO PRED NARAVNIMI IN DRUGIMI NESREČAMI, VKLJUČNO Z VARSTVOM PRED POŽAROM

38. člen

(rešitve in ukrepi za obrambo in varstvo pred naravnimi in drugimi nesrečami)

(1) Območje OPPN ni erozivno in plazovito ter se ne nahaja znotraj poplavno ogroženih območij.

(2) Z izbiro konstrukcije, dimenzioniranjem in načrtovanjem stavb je treba zagotoviti odpornost na porušitev, pri čemer je treba upoštevati projektni pospešek tal 0,225 g.

(3) Z upoštevanjem predpisanih standardov (SIST EN 1991-4) je treba zagotoviti skladnost z zahtevami pravilnika, ki določa mehansko odpornost in stabilnost objektov.

(4) Za primere razlitja nevarnih snovi (olja, goriva) je treba pripraviti načrt za hitro ukrepanje in voditi evidenco o nevarnih snoveh, ki se uporabljajo na gradbišču. Možnost razlitja nevarnih snovi v času gradnje objekta se zmanjša na minimalno ob upoštevanju sledečega:

– nadzor tehnične usposobljenosti vozil gradbene mehanizacije,

– nadzor nad uporabo in skladiščenjem goriv ter motornih in strojnih olj,

– nadzor nad ravnanjem z odstranjenimi gradbenimi elementi iz obstoječih utrjenih površin in objektov,

– nadzor nad ravnanjem z odpadno embalažo in ostanki gradbenih in drugih materialov.

39. člen

(rešitve in ukrepi za varstvo pred požarom)

(1) Na območju so predvidene stavbe, ki se v skladu s predpisi uvrščajo med požarno manj zahtevne objekte.

(2) Treba je zagotoviti vire za zadostno oskrbo z vodo za gašenje. Zgrajeno mora biti hidrantno omrežje z ustreznim številom hidrantov. Minimalna potrebna količina vode se določi v skladu s predpisi o požarni varnosti v stavbah in tehničnih normativih za hidrantno omrežje za gašenje požarov.

(3) Zagotoviti je treba odmike med objekti in odmike od meje parcel ali potrebne protipožarne ločitve in zagotoviti pogoje za varen umik ljudi, živali in premoženja pri požaru ter dostop, dovoz in delovne površine za intervencijska vozila, ki morajo biti v skladu z veljavnimi standardi.

(4) Stavbe morajo biti projektirane, grajene in vzdrževane tako, da njihova konstrukcija ob požaru ohrani potrebno nosilnost v časovnem obdobju, kot je za posamezno skupino objektov določeno s predpisi o požarni varnosti objektov.

(5) Pri projektiranju objektov je treba upoštevati tudi požarna tveganja, ki so povezana:

– s povečano možnostjo nastanka požara zaradi uporabe požarno nevarnih snovi in tehnoloških postopkov (kurilno olje, utekočinjen naftni plin),

– z možnostjo širjenja požara med posameznimi območji.

VIII. NAČRT PARCELACIJE

40. člen

(načrt parcelacije)

(1) Parcelacija se izvede v skladu z načrtom parcelacije, ki je določen in prikazan v grafičnem delu na listu številka 6.0.

(2) Dopustna je delitev parcel za gradnjo javnih površin.

(3) Dopustna je delitev parcel za potrebe gradnje objektov in omrežij gospodarske infrastrukture ali za potrebe urejanja pravic zaradi njihove gradnje.

(4) Dopustna je delitev parcel za izvedbo posameznih etap gradnje.

IX. ETAPNOST IZVEDBE PROSTORSKIH UREDITEV TER DRUGI POGOJI IN ZAHTEVE ZA IZVAJANJE OPPN

41. člen

(etapnost gradnje)

Objekti v območju OPPN se lahko gradijo etapno. Gradnja objektov v posamezni etapi lahko poteka sočasno z izgradnjo gospodarske infrastrukture, pri čemer je treba:

– pred ali sočasno z izdajo gradbenega dovoljenja za objekt posamezne etape pridobiti gradbeno dovoljenje za vso, z OPPN načrtovano gospodarsko javno infrastrukturo, potrebno za priključevanje posamezne etape,

– pred ali sočasno s pridobitvijo uporabnega dovoljenja za posamezni objekt mora biti pridobljeno uporabno dovoljenje za gospodarsko javno infrastrukturo na območju priključevanja objekta in le ta predana v upravljanje pristojnemu upravljavcu.

42. člen

(obveznosti investitorjev in izvajalcev)

(1) Investitorji so dolžni poravnati stroške že zgrajene komunalne opreme v skladu z Odlokom o programu opremljanja stavbnih zemljišč in merilih za odmero komunalnega prispevka na območju Občine Kamnik in stroške načrtovane nove komunalne opreme v skladu s Programom opremljanja za območje OPPN.

(2) V sklopu izgradnje z OPPN načrtovane gospodarske javne infrastrukture, so investitorji dolžni zgraditi tudi priključke na posamezno parcelo za gradnjo stavbe, ki so zaključeni z vodomernim oziroma revizijskim jaškom, lociranim na parceli za gradnjo čim bliže javnemu vodu.

(3) Investitorji so dolžni pridobiti soglasje upravljavca gospodarske javne infrastrukture k dokumentaciji za pridobitev gradbenega dovoljenja za javno vodovodno in kanalizacijsko omrežje s priključki.

(4) Pred pričetkom gradnje so investitorji dolžni o tem pravočasno obvestiti upravljavce gospodarske javne infrastrukture zaradi uskladitve posegov in zakoličbe, prestavitve ali ustrezne zaščite vodov ter nadzora nad izvajanjem del.

(5) S programom opremljanja in pogodbo o opremljanju zemljišč za gradnjo se določi obveznost investitorjev glede komunalnega opremljanja v območju OPPN.

(6) V primeru poškodb gospodarske infrastrukture med gradnjo morajo investitorji o tem takoj obvestiti upravljavce.

(7) Investitorji so dolžni izdelati in izročiti upravljavcu posamezne vrste gospodarske infrastrukture projekt izvedenih del, izdelan v skladu z navodili upravljavca, v analogni in digitalni obliki (grafika v DWG, DXF ali SHP formatu).

(8) Pred pričetkom gradnje so investitorji skupaj z upravljavci dolžni evidentirati stanje prometnih površin, zelenic, hodnikov za pešce in ostalih površin v okolici območja OPPN, ter na podlagi ugotovitev zagotoviti ukrepe za ustreznost teh površin za povečano obremenitev v času gradnje in obratovanja načrtovanih ureditev na območju OPPN (ojačitev nosilnosti, določitev prometnega režima, nadomestitev šolske poti ipd.).

(9) Po končani gradnji so investitorji skupaj z upravljavci dolžni zagotoviti povrnitev teh površin v prvotno stanje oziroma zagotoviti ustreznost teh površin za namene, predvidene z načrtovanimi ureditvami.

(10) Gradnja v območju OPPN bo lahko povzročila prekomerno prometno obremenitev na obstoječem prometnem omrežju. Investitorji so dolžni pred pričetkom prekomerne obremenitve z upravljavcem javnih cest skleniti pogodbo, s katero se opredelijo medsebojne obveznosti v zvezi z rekonstrukcijo javnih cest po prenehanju obremenitev in povečanim rednim vzdrževanjem cest v času trajanja povečane obremenitve.

(11) Investitorji so dolžni na začetku gradbenih del skrbno odstraniti in deponirati plodno zemljo, ter jo uporabiti za urejanje zelenih površin na območju OPPN.

(12) Obveznost investitorjev je tudi izvedba vseh ukrepov za varstvo okolja in normalno rabo načrtovanih objektov.

(13) Investitorji so dolžni poravnati stroške potrebnih prestavitev obstoječih komunalnih vodov.

X. VELIKOST DOPUSTNIH ODSTOPANJ OD FUNKCIONALNIH, OBLIKOVALSKIH IN TEHNIČNIH REŠITEV

43. člen

(velikosti dopustnih odstopanj)

(1) Pri realizaciji OPPN so dopustna odstopanja v okviru določb od drugega do četrtega odstavka tega člena.

(2) Tehnološke naprave na fasadi in strehi stavb, kot so klimatske naprave, prezračevalne naprave ipd., so izvzete iz omejitev gabaritov, določenih s tem odlokom, če gre za linijske naprave in posamezne volumske (strukturne) naprave, pritrjene na fasadi ali strehi, če so načrtovane na delu stavbe, ki ni viden z javne površine v območju OPPN oziroma na njegovih mejah.

(3) Odstopanja od zakoličbene situacije ceste so +1,0/-1,0 m.

(4) Dopustne so spremembe tras posameznih vodov in lokacij objektov gospodarske javne infrastrukture zaradi ustreznejše oskrbe in racionalnejše izrabe prostora. Dopustne so tudi delne in začasne ureditve, ki morajo biti v skladu s programi upravljavcev gospodarske javne infrastrukture in morajo biti izvedene tako, da jih bo možno vključiti v končno fazo končne ureditve posameznega omrežja gospodarske javne infrastrukture. Odstopanja so dopustna s soglasjem upravljavca infrastrukture.

XI. KONČNE DOLOČBE

44. člen

(vpogled v OPPN)

OPPN je na vpogled javnosti na sedežu Občine Kamnik, Upravne enote Kamnik in na spletnih straneh Občine Kamnik.

45. člen

(začetek veljavnosti)

Ta odlok se objavi v Uradnem listu Republike Slovenije in začne veljati osmi dan po objavi.

Št. 3505-2/2017-5/1
Kamnik, dne 23. septembra 2020

Župan
Občine Kamnik
Matej Slapar

2482. Odlok o spremembah in dopolnitvah Odloka o vrednotenju športnih programov v Občini Kamnik

Na podlagi 16. člena Zakona o športu (Uradni list RS, št. 29/17, 21/18 – ZNOrg in 82/20) in 17. člena Statuta Občine Kamnik (Uradni list RS, št. 50/15, 20/17 in 61/19) je Občinski svet Občine Kamnik na 12. seji dne 23. 9. 2020 sprejel

O D L O K
o spremembah in dopolnitvah Odloka o vrednotenju športnih programov v Občini Kamnik

1. člen

V Odloku o vrednotenju športnih programov v Občini Kamnik (Uradni list RS, št. 11/18, 14/19 in 82/19) se izvedejo spremembe in dopolnitve:

a) V 4. členu se druga in tretja alineja spremenita tako, da se glasita:

»– imajo sedež v Občini Kamnik in v njej pretežno izvajajo svojo športno dejavnost najmanj dve leti pred objavo javnega razpisa;

– so pred objavo javnega razpisa najmanj dve leti registrirani za opravljanje dejavnosti na področju športa;«

in doda nov, drugi odstavek, ki se glasi:

»V primerih naravnih in drugih nesreč, kot jih določajo predpisi s področja varstva pred naravnimi in drugimi nesrečami ali izrednega stanja, se za čas, ko izvajanje športnih programov ni mogoče zaradi posledic naravnih in drugih nesreč oziroma ukrepov, ki so posledica naravnih in drugih nesreč oziroma izrednega stanja, šteje, da je pogoj za izvršitev obsega števila ur, priznanih na podlagi vloženih prijav s strani izvajalca športnih programov v letu izvajanja Letnega programa športa, izpolnjen.«

b) Za prvim odstavkom 9. člena se doda nov drugi odstavek, ki se glasi:

»Člani komisije za šport so dolžni podpisati izjavo o prepovedi interesne povezanosti.«

Dosedanji drugi in tretji odstavek 9. člena postaneta tretji in četrti odstavek.

2. člen

V »Merilih in normativih s preglednicami za vrednotenje športnih programov v Občini Kamnik«, ki so priloga Odloka o vrednotenju športnih programov v Občini Kamnik, se izvedejo spremembe in dopolnitve:

a) Prvi stavek v točki 1. b) se spremeni tako, da se glasi:

»Določene starostne skupine so zaradi specifičnosti športnih programov športne panoge (in s strani športnih klubov in društev sprejetih odločitev o uvrščenosti v individualne oziroma v kolektivne športne panoge) določene z letnicami rojstva oziroma v skladu z razpisi tekmovanj posameznih športnih panog in se razvrščajo na naslednje skupine:«.

b) V točki 1.2.5.:

– v drugem odstavku se črta beseda »perspektivnega,«.

– v tretjem odstavku se črta beseda »perspektivnega,«.

c) V točki 1.2.5.1. se:

– naslov spremeni tako, da se glasi:

»Športni programi vrhunskega športa«

– za prvo alinejo doda nova, druga alineja, ki se glasi:

– »strokovni kader: 0 točk/uro;«

– dosedanja druga alineja postane tretja alineja.

d) »Preglednica 1« se spremeni, tako da se glasi:

PREGLEDNICA 1	POTREBNO ŠTEVILO UDELEŽENCEV V VADBENI SKUPINI					
	PROSTOČASNI ŠPORTNI IN REKREATIVNI PROGRAMI					
ŠPORTNA PANOGA	PŠV otrok do 6 let	Šolski šport	PŠV otrok in mladine od 6 do19 let, obštudijska športna dejavnost	PŠV otrok in mladine s posebnimi potrebami	RE odrasli: do 65 let, nad 65 let	ŠPORT INVALIDOV, RE odrasli
	Velja za programe, ki se izvajajo izven redne dejavnosti!					
VSE ŠPORTNE PANOGE IN MISELNE IGRE	10	10	10	5	12	6

	PROGRAMI KAKOVOSTNEGA ŠPORTA					
ŠPORTNA PANOGA		MDI/MDE 12 in 13 let	SDI/SDE 14 in 15 let	MMI/MME 16 in 17 let	SMI/SME 18 in 19 let	ČI/ČE
INDIVIDUALNI ŠPORTI:	(atletika, gorski tek, alpinizem, športno plezanje, jadralno padalstvo, kolesarstvo, triatlon, strelstvo, lokostrelstvo, badminton, tenis namizni tenis, plavanje, smučanje (alpsko, skoki, teki ...), golf, balinanje, kegljanje, boks, karate, judo, kick boks, savate, sabljanje, avto moto športi, ples …)					
		8	8	6	6	6
KOLEKTIVNI ŠPORTI:	(košarka, odbojka, vaterpolo, rokomet, nogomet, hokej, in-line hokej, floorball ...)					
		10	12	12	12	12
MISELNE IGRE	(šah, bridge, go …)					
		8	8	6	6	4

Op.: Preglednica 1 velja tudi za programe športa invalidov

e) »Preglednica 2« se spremeni, tako da se glasi:

PREGLEDNICA 2	**PROSTOČASNI IN REKREATIVNI PORGRAMI**					
ŠPORTNI PROGRAM (netekmovalni programi vadbe)	**ŠPV otrok do 6 let**	**Šolski šport**	**PŠV otrok in mladine od 6 do 19 let**	**PŠV otrok in mladine s posebnimi potrebami**	**RE odrasli: do 65 let; nad 65 let**	**ŠPORT INVALIDOV, RE odrasli**
VSE ŠPORTNE PANOGE IN MISELNE IGRE	60	60	60	60	60	60
	PROGRAMI KAKOVOSTNEGA ŠPORTA (število priznanih ur športnega programa)					
DOSEŽEN KAKOVOSTNI NIVO		**MDI/MDE 12 in 13 let**	**SDI/SDE 14 in 15 let**	**MMI/MME 16 in 17 let**	**SMI/SME 18 in 19 let**	**ČI/ČE, INVALIDI**
3. nivo: REGIJSKI RANG		120	120	160	160	160
2. nivo: DRŽAVNI RANG 2		180	200	240	240	240
1. nivo: DRŽAVNI RANG 1		240	280	320	320	320
	PROGRAMI VRHUNSKEGA ŠPORTA (število priznanih ur športnega programa)					
DOSEŽEN KAKOVOSTNI NIVO			**SDI/SDE 14 in 15 let**	**MMI/MME 16 in 17 let**	**SMI/SME 18 in 19 let**	**ČI/ČE**
MEDNARODNI RANG						400
SVETOVNI RANG						480
OLIMPIJSKI RANG						560

f) »Preglednica 7« se spremeni, tako da se glasi:

PREGLEDNICA 7	**ORGANIZACIJA IN IZVEDBA ŠPORTNIH PRIREDITEV**			
ŠPORTNA VSEBINA / PROGRAM:	**OBSEG VREDNOTENJA**			
LOKALNE ŠPORTNE PRIREDITVE	št. udeležencev (1–30)	št. udeležencev (31–60)	št. udeležencev (61–120)	št. udeležencev (nad 120)
	40 točk / prireditev	60 točk / prireditev	80 točk / prireditev	100 točk / prireditev
OBČINSKE ŠPORTNE PRIREDITVE	št. udeležencev (31–60)	št. udeležencev (61–120)	št. udeležencev (nad 120)	
	160 točk / prireditev	200 točk / prireditev	240 točk / prireditev	
KOREKCIJSKI FAKTORJI ZA PRIREDITVE LOKALNEGA IN OBČINSKEGA POMENA				
korekcija točk: tradicija	0–5 let	6–10 let	11–15 let	nad 15 let
	1	1,1	1,3	1,5
korekcija točk: starostna kategorija	odrasli	mladi do 19 let	mladi do 15 let	vse starostne kategorije
	1	1,1	1,3	1
korekcija točk: tekmovanje ali promocija	promocija	tekmovanje		
	1	1,1		
DRŽAVNE ŠPORTNE PRIREDITVE	državna prireditev, državno prvenstvo	mednarodna tekma (FIS ...)	evropski pokal	
	480 točk/ prireditev	640 točk/ prireditev	800 točk/ prireditev	

MEDNARODNE ŠPORTNE PRIREDITVE	svetovni pokal	evropsko prvenstvo	svetovno prvenstvo	
	1.200 točk/ prireditev	2.400 točk/ prireditev	3.200 točk/ prireditev	
KOREKCIJSKI FAKTORJI ZA PRIREDITVE DRŽAVNEGA IN MEDNARODNEGA POMENA				
korekcija točk: starost udeležencev	odrasli	mladi do 19 let		
	1	1,3		
korekcija točk: olimpijska/neolimpijska disciplina	olimpijska	neolimpijska		
	1,3	1		

«

3. člen

Ta odlok začne veljati naslednji dan po objavi v Uradnem listu Republike Slovenije; uporaba drugega odstavka 4. člena odloka se zaradi ukrepov za preprečevanje okužb s COVID-19 uporablja tudi za sofinanciranje športnih programov v letu 2020.

Št. 671-0010/2017
Kamnik, dne 23. septembra 2020

Župan
Občine Kamnik
Matej Slapar

2483. Odlok o spremembi Odloka o ustanovitvi Proračunskega sklada za športne objekte v Občini Kamnik

Na podlagi 56. člena Zakona o javnih financah (Uradni list RS, št. 11/11 – uradno prečiščeno besedilo, 14/13 – popr., 101/13, 55/15 – ZFisP, 96/15 – ZIPRS1617 in 13/18) in 17. člena Statuta Občine Kamnik (Uradni list RS, št. 50/15, 20/17 in 61/19) je Občinski svet Občine Kamnik na 12. seji dne 23. 9. 2020 sprejel

O D L O K
o spremembi Odloka o ustanovitvi Proračunskega sklada za športne objekte v Občini Kamnik

1. člen

V Odloku o ustanovitvi Proračunskega sklada za športne objekte v Občini Kamnik (Uradni list RS, št. 44/19) se prvi odstavek 1. člena spremeni tako, da se glasi:

»S tem odlokom se ustanovi Proračunski sklad za športne objekte v Občini Kamnik, in sicer za izgradnjo nogometnega igrišča z umetno travo, večnamenskega Športnega igrišča Gozd ter izgradnjo športnega parka za individualne športe (pumptrack poligon) (v nadaljevanju: proračunski sklad).«

2. člen

Odlok začne veljati naslednji dan po objavi v Uradnem listu Republike Slovenije.

Št. 671-0008/2019-4/1
Kamnik, dne 23. septembra 2020

Župan
Občine Kamnik
Matej Slapar

2484. Odlok o spremembah in dopolnitvah Odloka o programu opremljanja stavbnih zemljišč in merilih za odmero komunalnega prispevka na območju Občine Kamnik

Na podlagi 227. člena Zakona o urejanju prostora (ZureP-2) (Uradni list RS, št. 61/17) in 17. člena Statuta Občine Kamnik (Uradni list RS, št. 50/15, 20/17 in 61/19) je Občinski svet Občine Kamnik na 12. seji dne 23. 9. 2020 sprejel

O D L O K
o spremembah in dopolnitvah Odloka o programu opremljanja stavbnih zemljišč in merilih za odmero komunalnega prispevka na območju Občine Kamnik

1. člen

V Odloku o programu opremljanja stavbnih zemljišč in merilih za odmero komunalnega prispevka na območju Občine Kamnik (Uradni list RS, št. 38/16) se v 16. členu doda četrti odstavek, ki se glasi:

»(4) Komunalni prispevek se ne plača za gradnjo posameznih vrst stavb, ki so v javnem interesu in katerih investitor je občina in so namenjene za izobraževanje, znanstveno-raziskovalno delo in zdravstvo, muzeje, knjižnice, gasilske domove, opravljanje obredov in šport po predpisih o uvedbi in uporabi enotne klasifikacije vrst objektov.«

2. člen

Ta odlok se objavi v Uradnem listu Republike Slovenije in začne veljati osmi dan po objavi.

Št. 007-005/2019-5/1
Kamnik, dne 23. septembra 2020

Župan
Občine Kamnik
Matej Slapar

2485. Sklep o opustitvi javnega dobra

Na podlagi 245. in 247. člena Zakona o urejanju prostora (ZUreP-2) (Uradni list RS, št. 61/17) in 17. člena Statuta Občine Kamnik (Uradni list RS, št. 50/15, 20/17 in 61/19) je Občinski svet Občine Kamnik na 12. seji dne 23. 9. 2020 sprejel

S K L E P
o opustitvi javnega dobra

1. člen

S tem sklepom se opusti javno dobro na zemljiščih:

– katastrska občina 1908 Podgorje, parceli 443/45 in 443/46;

– katastrska občina 1917 Šmartno v Tuhinju, parcele 1111/1, 1109/5 in 1109/3;

– katastrska občina 1900 Tunjice, parcela 1003/2;

– katastrska občina 1893 Stranje, parcela 932/2.

2. člen

S tem sklepom se opusti javno dobro na zemljiščih:

– katastrska občina 1909 Šmarca, parceli 740/45 in 740/46.

Po odvzemu statusa javnega dobra postane to zemljišče last Občine Kamnik, Glavni trg 24, 1240 Kamnik, matična številka 5874483000.

3. člen

Ta sklep začne veljati naslednji dan po objavi v Uradnem listu Republike Slovenije.

Št. 478-3/2020
Kamnik, dne 23. septembra 2020

Župan
Občine Kamnik
Matej Slapar

KANAL

2486. Odlok o rebalansu II proračuna Občine Kanal ob Soči za leto 2020

Na podlagi 29. člena Zakona o lokalni (Uradni list RS, št. 94/07 – uradno prečiščeno besedilo, 76/08, 79/09, 51/10, 40/12 – ZUJF, 14/15 – ZUUJFO, 11/18 – ZSPDSLS-1, 30/18, 61/20 – ZIUZEOP-A in 80/20 – ZIUOOPE), 29. člena Zakona o javnih financah (Uradni list RS, št. 11/11 – uradno prečiščeno besedilo, 14/13 – popr., 101/13, 55/15 – ZFisP, 96/15 – ZIPRS1617 in 13/18) in 14. člena Statuta Občine Kanal ob Soči (Uradni list RS, št. 62/19) je Občinski svet Občine Kanal ob Soči na 12. redni seji dne 1. 10. 2020 sprejel

O D L O K
o rebalansu II proračuna Občine Kanal ob Soči za leto 2020

1. SPLOŠNA DOLOČBA

1. člen

S tem odlokom se spremeni 1. člen Odloka o proračunu Občine Kanal ob Soči za leto 2020 (Uradni list RS, št. 80/19) in se glasi:

»Splošni del proračuna na ravni podskupin kontov se določa v naslednjih zneskih:

A. BILANCA PRIHODKOV IN ODHODKOV		v EUR
Skupina/Podskupina kontov		Rebalans II 2020
	I. SKUPAJ PRIHODKI (70+71+72+73+74)	7.422.910
	TEKOČI PRIHODKI (70+71)	6.879.082
70	DAVČNI PRIHODKI	5.199.365
	700 Davki na dohodek in dobiček	4.396.556
	703 Davki na premoženje	684.667
	704 Domači davki na blago in storitve	118.142
71	NEDAVČNI PRIHODKI	1.679.718
	710 Udeležba na dobičku in dohodki od premoženja	964.518
	711 Takse in pristojbine	2.500
	712 Denarne kazni	2.700
	713 Prihodki od prodaje blaga in storitev	44.000
	714 Drugi nedavčni prihodki	666.000
72	KAPITALSKI PRIHODKI	33.302
	722 prihodki od prodaje zemljišč in neopredmetenih sredstev	30.302
73	PREJETE DONACIJE	22.947
	730 Prejete donacije iz domačih virov	22.947
74	TRANSFERNI PRIHODKI	490.578
	740 Transferni prihodki iz drugih javnofinančnih institucij	425.448
	741 Prejeta sredstva iz državnega proračuna iz sredstev proračuna EU	65.130
II.	SKUPAJ ODHODKI (40+41+42+43)	7.962.698
40	TEKOČI ODHODKI	3.004.644
	400 Plače in drugi izdatki zaposlenim	555.562
	401 Prispevki delodajalcev za socialno varnost	89.595
	402 Izdatki za blago in storitev	2.344.252
	403 Plačila domačih obresti	35
	409 Rezerve	15.200
41	TEKOČI TRANSFERI	3.114.116
	410 Subvencije	409.000
	411 Transferi posameznikom in gospodinjstvom	660.998
	412 Transferi neprofitnim organizacijam in ustanovam	441.233
	413 Drugi tekoči domači transferi	1.602.885
42	INVESTICIJSKI ODHODKI	1.772.946
	420 Nakup in gradnja osnovnih sredstev	1.772.946
43	INVESTICIJSKI TRANSFERI	70.992
	431 Investicijski transferi pravnim in fiz. osebam, ki niso pror. upor.	52.763
	432 Investicijski transferi proračunskim uporabnikom	18.229
III.	PRORAČUNSKI PRIMANJKLJAJ (I.-II.) (PRORAČUNSKI PRESEŽEK/ PRIMANJKLJAJ)	–539.788
B. RAČUN FINANČNIH TERJATEV IN NALOŽB		
IV.	PREJETA VRAČILA DANIH POSOJIL IN PRODAJA KAPITALSKIH DELEŽEV (750+751+752)	0
V.	DANA POSOJILA IN POVEČANJE KAPITALSKIH DELEŽEV (440+441+442+443)	27.958
VI.	PREJETA MINUS DANA POSOJILA IN SPREMEMBE KAPITALSKIH DELEŽEV (IV.-V.)	–27.958
C. RAČUN FINANCIRANJA		
VII.	ZADOLŽEVANJE (500)	505.471
50	ZADOLŽEVANJE	505.471
	500 Domače zadolževanje	505.471
VIII.	ODPLAČILO DOLGA (550)	59.904
55	ODPLAČILO DOLGA	59.904
	550 Odplačilo domačega dolga	59.904

IX.	POVEČANJE/ZMANJŠANJE SREDSTEV NA RAČUNIH (I.+IV.+VII.–II.–V.–VIII.)	–122.180
X.	NETO ZADOLŽEVANJE (VII.-VIII.)	445.567
XI.	NETO FINANCIRANJE (VI.+X.–IX.)	539.788
XII.	STANJE SREDSTEV NA RAČUNIH PRET. LETA NA DAN 31. 12.	122.180

Posebni del proračuna sestavljajo finančni načrti neposrednih uporabnikov, ki so razdeljeni na naslednje programske dele: področja proračunske uporabe, glavne programe in podprograme, predpisane s programsko klasifikacijo izdatkov občinskih proračunov. Podprogram je razdeljen na proračunske postavke, te pa na podskupine kontov in konte, določene s predpisanim kontnim načrtom.

Posebni del proračuna do ravni proračunskih postavk – kontov in načrt razvojnih programov sta prilogi k temu odloku in se objavita na krajevno običajen način na sedežu občine in na sedežih krajevnih skupnosti v občini.«

2. člen

(uveljavitev odloka)

Ta odlok začne veljati naslednji dan po objavi v Uradnem listu Republike Slovenije.

Št. 9000-0008/2020-7
Kanal ob Soči, dne 1. oktobra 2020

Županja
Občine Kanal
Tina Gerbec

PUCONCI

2487. Odlok o podlagah za odmero komunalnega prispevka za obstoječo komunalno opremo na območju Občine Puconci

Na podlagi 218., 227. in 228. člena Zakona o urejanju prostora (Uradni list RS, št. 61/17), Uredbe o programu opremljanja stavbnih zemljišč in odloku o podlagah za odmero komunalnega prispevka za obstoječo komunalno opremo ter o izračunu in odmeri komunalnega prispevka (Uradni list RS, št. 20/19, 30/19 – popr. in 34/19), Pravilnika o podlagah za odmero komunalnega prispevka za obstoječo komunalno opremo na osnovi povprečnih stroškov opremljanja stavbnih zemljišč s posameznimi vrstami komunalne opreme (Uradni list RS, št. 66/18) in 17. člena Statuta Občine Puconci (Uradni list RS, št. 91/15) je Občinski svet Občine Puconci na 16. redni seji dne 1. 10. 2020 sprejel

O D L O K
o podlagah za odmero komunalnega prispevka za obstoječo komunalno opremo na območju Občine Puconci

1. člen

(vsebina odloka)

(1) S tem odlokom se sprejmejo podlage za odmero komunalnega prispevka za obstoječo komunalno opremo na območju Občine Puconci (v nadaljevanju: odlok).

(2) Odlok določa naslednje podlage za odmero komunalnega prispevka za obstoječo komunalno opremo:

– preračun stroškov obstoječe komunalne opreme na enoto mere;

– merila za odmero komunalnega prispevka za obstoječo komunalno opremo;

– občinske oprostitve plačila komunalnega prispevka;

– upoštevanje preteklih vlaganj v komunalno opremo.

(3) Stroški obstoječe komunalne opreme na enoto mere, so povzeti iz določb predpisa, ki ureja podlage za odmero komunalnega prispevka na osnovi povprečnih stroškov opremljanja stavbnih zemljišč.

2. člen

(obstoječa komunalna oprema)

Komunalni prispevek za obstoječo komunalno opremo na območju Občine Puconci se odmerja za naslednjo komunalno opremo:

– vodovodno omrežje,

– kanalizacijsko omrežje,

– cestno omrežje.

3. člen

(pomen izrazov)

Izrazi, uporabljeni v tem odloku, pomenijo enako kot v predpisu, ki ureja urejanje prostora in v podzakonskem predpisu, ki določa podrobnejšo vsebino odloka o podlagah za odmero komunalnega prispevka za obstoječo komunalno opremo na osnovi povprečnih stroškov opremljanja stavbnih zemljišč ter odmero in izračun komunalnega prispevka.

4. člen

(preračun stroškov obstoječe komunalne opreme na enoto mere)

Stroški obstoječe komunalne opreme na enoto mere po posameznih vrstah obstoječe komunalne opreme, povzeti iz Pravilnika o podlagah za odmero komunalnega prispevka za obstoječo komunalno opremo na osnovi povprečnih stroškov opremljanja stavbnih zemljišč s posameznimi vrstami komunalne opreme, znašajo:

Obstoječa komunalna oprema	$C_{po}(i)$ (EUR/m^2)	$C_{to}(i)$ (EUR/m^2)
vodovodno omrežje (VOD_O)	6,50	17,00
kanalizacijsko omrežje (KAN_O)	5,40	11,00
cestno omrežje (CES_O)	17,50	48,00

5. člen

(merila za odmero komunalnega prispevka za obstoječo komunalno opremo)

Za odmero komunalnega prispevka za obstoječo komunalno opremo se upoštevajo naslednja merila:

– površina gradbene parcele stavbe A_{GP};

– bruto tlorisna površina stavbe A_{STAVBA} ali površina gradbenega inženirskega objekta A_{GIO} ali površina drugih gradbenih posegov;

– razmerje med deležem gradbene parcele stavbe (D_{po}) in deležem površine objekta (D_{to}) pri izračunu komunalnega prispevka za obstoječo komunalno opremo;

– opremljenost parcele z obstoječo komunalno opremo;

– faktor namembnost objekta F_n;

– prispevna stopnja zavezanca $p_{sz}(i)$.

6. člen

(izračun komunalnega prispevka)

(1) Komunalni prispevek za posamezno vrsto obstoječe komunalne opreme se izračuna na naslednji način:

– STAVBE

$$KP_{obstoječa}(i) = ((A_{GP} \times Cp_o(i) \times Dp_o) + (A_{STAVBA} \times Ct_o(i) \times Dt_o \times F_n)) \times p_{sz}(i)$$

– GRADBENO INŽENIRSKI OBJEKTI

$$KP_{obstoječa}(i) = A_{GIO} \times Cp_o(i) \times Ct_o(i) \times Dt_o \times F_n \times p_{sz}(i)$$

Oznake v enačbi pomenijo:

$KP_{obstoječa}(i)$ – znesek dela komunalnega prispevka za posamezno vrsto obstoječe komunalne opreme;

A_{GP} – površina gradbene parcele stavbe;

A_{STAVBA} – bruto tlorisna površina stavbe;

A_{GIO} – površina gradbeno inženirskega objekta;

$Cp_o(i)$ – stroški posamezne vrste obstoječe komunalne opreme na m^2 gradbene parcele stavbe;

D_{po} – delež gradbene parcele stavbe pri izračunu komunalnega prispevka za obstoječo komunalno opremo;

$Ct_o(i)$ – stroški posamezne vrste obstoječe komunalne opreme na m^2 bruto tlorisne površine objekta;

Dt_o – delež površine objekta pri izračunu komunalnega prispevka za obstoječo komunalno opremo;

F_n – faktor namembnosti objekta glede na njegov namen uporabe;

$p_{sz}(i)$ – prispevna stopnja zavezanca za posamezno vrsto obstoječe komunalne opreme (%)

i – posamezna vrsta obstoječe komunalne opreme.

(2) Če se odmerja komunalni prispevek za objekte, ki se uvrščajo med druge gradbene posege, se komunalni prispevek izračuna ob smiselnem upoštevanju prejšnjega odstavka.

(3) Komunalni prispevek za obstoječo komunalno opremo se izračuna kot seštevek zneskov komunalnih prispevkov za posamezno vrsto obstoječe komunalne opreme iz prvega odstavka tega člena:

$$KP_{obstoječa} = \Sigma\ KP_{obstoječa}(i)$$

(4) Za izračun komunalnega prispevka za obstoječo komunalno opremo se najprej določijo vrste obstoječe komunalne opreme, na katero zavezanec priključi svoj objekt oziroma mu je omogočena njena uporaba, in sicer:

– če se komunalni prispevek odmerja zaradi graditve, se komunalna oprema določi na podlagi dokumentacije za pridobitev gradbenega dovoljenja. Če se objekt na obstoječo komunalno opremo priključuje posredno prek nove komunalne opreme iz programa opremljanja ali prek nove komunalne opreme iz pogodbe o opremljanju, za katero program opremljanja ni sprejet, se posamezna vrsta komunalne opreme določi na podlagi programa opremljanja oziroma pogodbe o opremljanju;

– če se komunalni prispevek odmerja zaradi izboljšanja opremljenosti, se komunalna oprema določi ob smiselnem upoštevanju desetega odstavka 14. člena.

7. člen

(določitev površin za odmero komunalnega prispevka)

(1) Površina gradbene parcele stavbe in bruto tlorisne površine objekta ali površina gradbeno inženirskega objekta ali površina drugih gradbenih posegov se pridobi iz dokumentacije za pridobitev gradbenega dovoljenja po predpisih, ki urejajo graditev.

(2) Pri odmeri komunalnega prispevka za obstoječo komunalno opremo zaradi izboljšanja opremljenosti se za izračun komunalnega prispevka namesto površine gradbene parcele stavbe upošteva površina, ki se določi kot zmnožek površine zemljišča pod stavbo in računskega faktorja površine (Fp), ki znaša 2,5.

(3) Pri odmeri komunalnega prispevka za obstoječo komunalno opremo zaradi izboljšanja opremljenosti se za izračun komunalnega prispevka upošteva bruto tlorisna površina stavbe, določena na podlagi neto tlorisne površine stavbe iz uradnih nepremičninskih evidenc, pomnožena s faktorjem 1,2. Če zavezanec dokaže, da je dejanska bruto tlorisna površina stavbe manjša od bruto tlorisne površine, določene na ta način, se pri izračunu upošteva manjša površina.

(4) Določbi drugega in tretjega odstavka tega člena se uporabljata tudi, če ni na voljo natančnejših podatkov o površini gradbene parcele in bruto tlorisni površini stavbe v naslednjih primerih:

– pri odmeri komunalnega prispevka pred legalizacijo obstoječih objektov, če ta še ni bil odmerjen in plačan oziroma na drug način še niso bile izpolnjene obveznosti v zvezi s plačilom komunalnega prispevka, in

– pri odmeri komunalnega prispevka v skladu z osmim odstavkom 13. člena tega odloka.

(5) Pri odmeri komunalnega prispevka za obstoječo komunalno opremo zaradi graditve za stavbe, ki se jim v skladu z zakonom, ki ureja prostor, ne določijo gradbene parcele, ker se gradijo na zemljiščih, ki niso stavbna, se pri izračunu komunalnega prispevka namesto površine gradbene parcele stavbe upošteva površina, določena na način iz drugega odstavka tega člena.

8. člen

(razmerje med deležem gradbene parcele D_{po} in deležem površine objekta D_{to})

Razmerje med deležem gradbene parcele stavbe D_{po} in deležem površine objekta D_{to} pri izračunu komunalnega prispevka za obstoječo komunalno opremo, znaša:

– delež gradbene parcele stavbe D_{po} 0,3;

– delež površine objekta D_{to} 0,7.

9. člen

(faktor namembnosti objekta)

Faktor namembnosti objekta (Fn) za posamezne vrste objektov, kot se razvrščajo v skladu s predpisom, ki določa klasifikacijo vrst objektov CC-SI glede na namen uporabe objektov, znaša:

CC-SI – klasifikacijska raven področja	CC-SI – klasifikacijska raven razreda		F_n
Stavbe	111	enostanovanjske stavbe	0,7
	112	večstanovanjske stavbe	0,8
	113	stanovanjske stavbe za posebne družbene skupine	0,5
	121	gostinske stavbe	1,0
	122	poslovne in upravne stavbe	1,3
	123	trgovske stavbe in stavbe za storitvene dejavnosti	1,3
	124	stavbe za promet in izvajanje komunikacij	1,0
	125	industrijske stavbe	0,8
	126	stavbe splošnega družbenega pomena	0,7
	127	druge nestanovanjske stavbe	0,5

Za gradbeno inženirske objekte in za druge gradbene posege je F_n enak 0,5.

10. člen

(prispevna stopnja)

Prispevna stopnja zavezanca (p_{sz}) je sorazmerni delež stroškov obstoječe komunalne opreme na enoto mere, ki se prenese na zavezanca za plačilo komunalnega prispevka. Prispevna stopnja zavezanca (p_{sz}) je za posamezno vrsto obstoječe komunalne oprem enaka na celotnem oskrbnem območju in znaša:

– za javni vodovod: 0,5;

– za javno kanalizacijo: 0,8;

– za javne ceste: 0,1.

11. člen

(upoštevanje preteklih vlaganj)

(1) Pri odmeri komunalnega prispevka za obstoječo komunalno opremo se na podlagi vloge zavezanca za plačilo komunalnega prispevka upoštevajo pretekla vlaganja v obstoječo komunalno opremo v primeru:

– odstranitve in gradnje novega objekta na predmetnem zemljišču v višini 100 % in

– vlaganj zavezanca v izgradnjo posamezne vrste obstoječe komunalne opreme bodisi v obliki finančnih ali drugih sredstev in

– legalizacije objektov, zgrajenih brez predpisanih dovoljenj, se kot pretekla vlaganja v posamezno vrsto obstoječe komunalne opreme upoštevajo morebitni že plačani prispevki, ki so po vsebini primerljivi s komunalnim prispevkom ter jih zavezanec uveljavlja in dokazuje s predložitvijo ustreznih listih oziroma dokazil o plačilu.

(2) Zavezanec za plačilo komunalnega prispevka je v primeru uveljavljana preteklih vlaganj iz prejšnjega odstavka pristojnemu občinskemu organu dolžan predložiti vsa zahtevana dokazila. Pri uveljavljanju preteklih vlaganj zaradi odstranitve objekta je zavezanec dolžan predložiti podatke o odstranjenem objektu.

12. člen

(posebni primeri obračuna komunalnega prispevka)

(1) Komunalni prispevek za obstoječo komunalno opremo, ki se odmerja zavezancu zaradi spremembe zmogljivosti ali namembnosti objekta, se izračuna tako, da se izračunata višina komunalnega prispevka za obstoječo komunalno opremo po spremembi zmogljivosti ali namembnosti objekta in pred spremembo zmogljivosti ali namembnosti objekta. Zavezancu se odmeri komunalni prispevek, ki predstavlja pozitivno razliko med komunalnim prispevkom po spremembi in pred spremembo zmogljivosti ali namembnosti objekta. Če je razlika negativna, se z odmerno odločbo ugotovi, da je komunalni prispevek za obstoječo komunalno opremo že poravnan.

(2) Pri izračunu komunalnega prispevka za obstoječo komunalno opremo zaradi graditve na zemljišču, na katerem je že bil odmerjen in plačan komunalni prispevek zaradi graditve, se ob smiselni uporabi prvega odstavka tega člena zavezancu upošteva že plačani komunalni prispevek v naslednjih primerih:

– če gradbeno dovoljenje za objekt, za katerega je bil plačan komunalni prispevek, ni bilo pridobljeno in ni bila uveljavljena pravica do vračila komunalnega prispevka za obstoječo komunalno opremo ali

– če je gradbeno dovoljenje za objekt, za katerega je bil plačan komunalni prispevek, prenehalo veljati in se objekt ni začel graditi in ni bila uveljavljena pravica do vračila komunalnega prispevka.

(3) V primeru povečanja zmogljivosti objekta, kjer ne pride do spremembe površine gradbene parcele stavbe, se pri izračunu komunalnega prispevka za obstoječo komunalno opremo upošteva zgolj del, vezan na površino objekta. Tako se v primeru tovrstne gradnje bruto tlorisna površina objekta izračuna kot razlika med bruto tlorisno površino novega objekta in bruto tlorisno površino obstoječega objekta. Zavezancu se odmeri komunalni prispevek, ki predstavlja pozitivno razliko med komunalnim prispevkom po spremembi in pred spremembo zmogljivosti objekta. Če je razlika negativna, se z odmerno odločbo ugotovi, da je komunalni prispevek za obstoječo komunalno opremo že poravnan.

Odmera komunalnega prispevka se izračuna na naslednji način:

$$KP_{obstoječa}(i) = (A_{STAVBA,\ NOVA} - A_{STAVBA,\ OBSTOJEČA}) \times Ct_o(i) \times Dt_o \times F_n \times p_{sz}(i)$$

$$KP_{obstoječa} = \Sigma\ KP_{obstoječa}(i)$$

(4) V primeru spremembe namembnosti objekta za obstoječe objekte, katerim se bruto tlorisna površina ne spreminja, se komunalni prispevek odmeri od spremembe faktorja namembnosti, ki je določen v 8. členu tega odloka ter bruto tlorisne površine objekta, katerim se spreminja namembnost. Zavezancu se odmeri komunalni prispevek, ki predstavlja pozitivno razliko med komunalnim prispevkom po spremembi in pred spremembo namembnosti objekta. Če je razlika negativna, se z odmerno odločbo ugotovi, da je komunalni prispevek za obstoječo komunalno opremo že poravnan.

Odmera komunalnega prispevka se izvrši po sledeči formuli:

$$KP_{obstoječa}(i) = A_{STAVBA} \times Ct_o(i) \times Dt_o \times (F_{n,\ NOVA} - F_{n,\ OBSTOJEČA}) \times p_{sz}(i)$$

$$KP_{obstoječa} = \Sigma\ KP_{obstoječa}(i)$$

13. člen

(zavezanec za plačilo komunalnega prispevka)

(1) Zavezanec za plačilo komunalnega prispevka za obstoječo komunalno opremo je investitor oziroma lastnik objekta, ki se na novo priključuje na obstoječo komunalno opremo, ali ki povečuje zmogljivost ali namembnost objekta.

(2) Zavezanec za plačilo komunalnega prispevka za obstoječo komunalno opremo je tudi:

– zavezanec za plačilo komunalnega prispevka za novo komunalno opremo iz programa opremljanja, v kolikor se komunalna oprema iz programa opremljanja neposredno ali posredno priključuje na obstoječo komunalno opremo oziroma bremeni že zgrajeno komunalno opremo,

– investitor, ki z občino sklene pogodbo o opremljanju za gradnjo komunalne opreme, za katero ni izdelan program opremljanja, pa se nova komunalna oprema, ki je predmet pogodbe o opremljanju, posredno ali neposredno priključuje na obstoječo komunalno opremo oziroma bremeni že zgrajeno komunalno opremo.

14. člen

(odmera komunalnega prispevka za obstoječo komunalno opremo)

(1) Komunalni prispevek za obstoječo komunalno opremo zaradi graditve odmeri pristojni občinski organ z odmerno odločbo na zahtevo zavezanca, ali ko od upravne enote v zavezančevem imenu prejme obvestilo o popolnosti vloge za pridobitev gradbenega dovoljenja.

(2) Zahtevi zavezanca ali obvestilu o popolnosti vloge za pridobitev gradbenega dovoljenja mora biti priložen tisti del projekta za pridobitev gradbenega dovoljenja, ki je potreben za odmero komunalnega prispevka.

(3) Rok za izdajo odmerne odločbe iz prvega odstavka tega člena je 15 dni od popolne vloge.

(4) Zoper odmerno odločbo je dovoljena pritožba, o kateri odloča župan. Rok za odločitev o pritožbi je 15 dni.

(5) Če o odmeri komunalnega prispevka ni odločeno v roku iz tretjega ali četrtega odstavka tega člena, plačilo komunalnega prispevka ni pogoj za izdajo gradbenega dovoljenja.

(6) Občina odmeri komunalni prispevek za obstoječo komunalno opremo zaradi graditve objekta ali zaradi izboljšanja opremljenosti stavbnega zemljišča.

(7) Za odmero zaradi graditve objekta se šteje tudi odmera zaradi legalizacije objekta, kot jo določajo predpisi, ki urejajo graditev objektov.

(8) Občina lahko po uradni dolžnosti odmeri komunalni prispevek za obstoječo komunalno opremo tudi potem, ko je komunalni prispevek zaradi graditve že odmerila in se objekt naknadno priključuje na novo vrsto obstoječe komunalne opreme, za katero mu komunalni prispevek še ni bil odmerjen, in pri tem ne gre za izboljšanje opremljenosti stavbnega zemljišča.

(9) Komunalni prispevek za obstoječo komunalno opremo se odmeri z odmerno odločbo. Če se komunalni prispevek za obstoječo komunalno opremo odmerja zaradi graditve objekta, ki se posredno priključuje na obstoječo komunalno opremo

preko nove komunalne opreme iz programa opremljanja ali pogodbe o opremljanju, se izda ena odmerna odločba, s katero se odmeri komunalni prispevek za obstoječo in novo komunalno opremo.

(10) Komunalni prispevek zaradi izboljšanja opremljenosti se odmeri, če se zemljišče opremi z dodatno vrsto komunalne opreme, na katero se obstoječi objekt doslej ni mogel priključiti oziroma mu ni bila omogočena njena uporaba.

15. člen

(plačilo komunalnega prispevka)

(1) Zavezanec za odmero komunalnega prispevka je dolžan plačati komunalni prispevek v roku 30 dni po pravnomočnosti odločbe, s katero mu je odmerjen komunalni prispevek.

(2) V primeru iz prejšnjega odstavka je mogoče določiti tudi obročno odplačevanje komunalnega prispevka, vendar tako, da je celotni komunalni prispevek plačan najkasneje v enem letu od pravnomočnosti odločbe, s katero je odmerjen komunalni prispevek. O možnosti obročnega odplačevanja in o konkretnem roku, v katerem mora biti plačan celotni komunalni prispevek, odloči župan na predlog zavezanca.

16. člen

(vračilo komunalnega prispevka za obstoječo komunalno opremo)

(1) Če investitor plača komunalni prispevek za obstoječo komunalno opremo zaradi gradnje, pa mu gradbeno dovoljenje preneha veljati, objekta, za katerega je plačal komunalni prispevek za obstoječo komunalno opremo, pa dejansko ni začel graditi, je upravičen do vračila komunalnega prispevka za obstoječo komunalno opremo.

(2) Investitor lahko zahteva vračilo komunalnega prispevka iz prejšnjega odstavka v roku pet let po prenehanju veljavnosti gradbenega dovoljenja.

17. člen

(občinske oprostitve plačila komunalnega prispevka)

(1) Komunalni prispevek se oprosti za gradnjo neprofitnih stanovanj in gradnjo stavb, ki so v javnem interesu in so namenjene za izobraževanje, znanstveno-raziskovalno delo in zdravstvo, muzeje, knjižnice, gasilske domove in šport po predpisih o uvedbi in uporabi enotne klasifikacije vrst objektov, katerih investitor je občina.

(2) Zneske, oproščene skladno z določbami tega člena, mora občina nadomestiti iz nenamenskih prihodkov občinskega proračuna.

18. člen

(dokončanje postopkov)

(1) Postopki odmere komunalnega prispevka, začeti pred uveljavitvijo tega odloka, se končajo v skladu s predpisi, ki so veljali pred njegovo uveljavitvijo.

(2) Za postopke začete pred uveljavitvijo tega odloka se štejejo tudi odmere komunalnega prispevka zaradi izboljšanja opremljenosti zemljišča na območju predvidene investicije v komunalno infrastrukturo za vodovodno in kanalizacijsko omrežje, zato se komunalni prispevek zavezancem, ki se bodo priključili na infrastrukturo, odmeri na podlagi enotnega kriterija sofinanciranja, sprejetega s strani Občinskega sveta Občine Puconci, ki znaša 1.790,00 EUR/gospodinjstvo – vodovod in 2.000,00 EUR/gospodinjstvo – kanalizacija.

19. člen

(prenehanje veljavnosti)

Z dnem uveljavitve tega odloka preneha veljati:

– Odlok o komunalnem prispevku na območju Občine Puconci (Uradni list RS, št. 82/06 in 65/15).

20. člen

(začetek veljavnosti in uporabe)

Ta odlok začne veljati naslednji dan po objavi v Uradnem listu Republike Slovenije.

Št. 007-0005/2020
Puconci, dne 1. oktobra 2020

Župan
Občine Puconci
Ludvik Novak

REČICA OB SAVINJI

2488. Odlok o podelitvi koncesije na področju javne službe pomoči družini na domu v Občini Rečica ob Savinji

Na podlagi določil Zakona o socialnem varstvu (Uradni list RS, št. 3/07 – uradno prečiščeno besedilo, 23/07 – popr., 41/07 – popr., 61/10 – ZSVarPre, 62/10 – ZUPJS, 57/12, 39/16, 52/16 – ZPPreb-1, 15/17 – DZ, 29/17, 54/17, 21/18 – ZNOrg, 31/18 – ZOA-A in 28/19), Pravilnika o standardih in normativih socialnovarstvenih storitev (Uradni list RS, št. 45/10, 28/11, 104/11, 111/13, 102/15, 76/17), Pravilnika o koncesijah na področju socialnega varstva (Uradni list RS, št. 72/04, 113/08, 45/11) in 15. člena Statuta Občine Rečica ob Savinji (Uradni list RS, št. 36/16) je Občinski svet Občine Rečica ob Savinji na 11. redni seji dne 10. 9. 2020 sprejel

O D L O K
o podelitvi koncesije na področju javne službe pomoči družini na domu v Občini Rečica ob Savinji

I. SPLOŠNE DOLOČBE

1. člen

Odlok o podelitvi koncesije na področju javne službe pomoči družini na domu v Občini Rečica ob Savinji (v nadaljevanju: odlok) določa predmet, pogoje, merila, postopek podeljevanja koncesije, sklenitev koncesijske pogodbe, njeno izvajanje ter prenehanje, krajevno območje izvajanja storitve javne službe pomoči družini na domu – socialna oskrba na domu, sredstva za izvajanje te storitve in obveznost poročanja koncesionarja.

2. člen

Koncedent v skladu s tem odlokom je Občina Rečica ob Savinji, ki podeli koncesijo za izvajanje javne službe pomoči družini na domu – socialna oskrba na domu na območju celotne Občine Rečica ob Savinji.

Koncesionar je pravna ali fizična oseba, ki izpolnjuje pogoje po zakonu, podzakonskih aktih in po tem odloku in je na podlagi javnega razpisa izbrana za opravljanje javne službe.

II. PREDMET KONCESIJE

3. člen

Socialna oskrba na domu je namenjena upravičencem, ki imajo zagotovljene bivalne in druge pogoje za življenje v svojem bivalnem okolju, zaradi starosti, invalidnosti ali kronične bolezni pa se ne morejo oskrbovati in negovati sami, njihovi svojci pa take oskrbe in nege ne zmorejo ali zanjo nimajo možnosti.

Gre za različne oblike organizirane praktične pomoči in opravil, s katerimi se upravičencem vsaj za določen čas nadomesti potrebo po institucionalnem varstvu v zavodu, v drugi družini ali v drugi organizirani obliki.

Storitev se prilagodi potrebam posameznega upravičenca in obsega naslednje sklope opravil:

– pomoč pri temeljnih dnevnih opravilih, kamor sodijo naslednja opravila: pomoč pri oblačenju, slačenju, pomoč pri umivanju, hranjenju, opravljanju osnovnih življenjskih potreb, vzdrževanje in nega osebnih ortopedskih pripomočkov;

– gospodinjsko pomoč, kamor sodijo naslednja opravila: prinašanja enega pripravljenega obroka ali nabava živil in priprava enega obroka hrane, pomivanje uporabljene posode, osnovno čiščenje bivalnega dela prostorov z odnašanjem smeti, postiljanje in osnovno vzdrževanje spalnega prostora;

– pomoč pri ohranjanju socialnih stikov, kamor sodijo naslednja opravila: vzpostavljanje socialne mreže z okoljem, s prostovoljci in s sorodstvom, spremljanje upravičenca pri opravljanju nujnih obveznosti, informiranje ustanov o stanju in potrebah upravičenca ter priprava upravičenca na institucionalno varstvo.

III. POGOJI ZA PODELITEV KONCESIJE IN DOKAZILA

4. člen

Javno službo pomoč družini na domu lahko izvaja le en koncesionar, ki izpolnjuje naslednje pogoje:

– je pravna oseba v Republiki Sloveniji, registrirana za opravljanje dejavnosti, ki je predmet koncesije oziroma je podružnica tuje pravne osebe za opravljanje te dejavnosti, vpisana v register v Republiki Sloveniji ali je fizična oseba, ki je v Republiki Sloveniji registrirana za opravljanje dejavnosti, ki je predmet koncesije,

– izpolnjuje pogoje glede prostorov, opreme, kadrov in druge pogoje, kot jih določajo zakon in na njegovi podlagi izdani izvršilni predpisi za opravljanje storitve, za katero se razpisuje koncesija,

– ima izdelan podrobni program dela izvajanja storitve,

– zagotavlja kakovostno izvajanje storitve,

– izkazuje finančno in poslovno sposobnost za izvajanje storitve.

5. člen

Ponudnik mora prijavi na javni razpis predložiti:

– izjavo, da je pravna oziroma fizična oseba, registrirana pri pristojnem organu Republike Slovenije za opravljanje dejavnosti, ki je predmet razpisane koncesije,

– izjavo, da se strinja z razpisanimi pogoji in da dovoljuje, da se za namen tega javnega razpisa uporabljajo podatki, ki so razvidni iz dokumentacije, ki jo vodi Ministrstvo za delo, družino in socialne zadeve, in da se ti podatki po potrebi preverijo tudi pri pristojnem organu Republike Slovenije za opravljanje dejavnosti, ki je predmet razpisane koncesije,

– izjavo o plačilu izdelave mnenja socialne zbornice,

– organizacijsko shemo s prikazanim številom in strukturo predvidenih zaposlenih, s podatki o njihovi izobrazbi ter svojo in njihove izjave, iz katerih je razvidno, da jih bo oziroma se bodo zaposlili pri koncesionarju ali organizacijsko shemo s prikazanimi predvidenimi zaposlenimi in pogoji, ki jih morajo izpolnjevati ter izjavo ponudnika, da bo pred začetkom izvajanja storitve zaposlil izvajalce v skladu s standardi in normativi,

– izjavo, da prevzame socialne oskrbovalke, ki so zaposlene za nedoločen čas na programu pomoči družini na domu v Centru za socialno delo Savinjsko-Šaleška, enota Mozirje,

– projekcijo finančnega poslovanja za prihodnje petletno obdobje z izkazom denarnih tokov v skladu s Slovenskim standardom 26 po različici I,

– izjavo o lastništvu prostorov s podatki o nepremičnini po stanju iz zemljiškoknjižnega vpisa s priloženo pogodbo o lastništvu ali izjavo o najemu objekta ali prostora s priloženo najemno pogodbo ali leasing pogodbo za objekt ali prostor za nedoločen čas z odpovednim rokom najmanj 1 leta ali za določen čas, ki ne sme biti krajši od trajanja zaprošene koncesije ali za določen čas za največje obdobje, ki ga dovoljujejo predpisi, ki urejajo stvarno premoženje države in samoupravnih lokalnih skupnostih, z možnostjo podaljšanja, če je najemodajalec država ali lokalna skupnost,

– projektno dokumentacijo za objekt oziroma prostore, iz katere je razvidno izpolnjevanje minimalnih tehničnih pogojev za opravljanje socialnovarstvenih storitev (uporabno dovoljenje po zakonu o graditvi objektov ali vlogo za pridobitev uporabnega dovoljenja za objekt, namenjen izvajanju socialnovarstvenih storitev ali najmanj gradbeno dovoljenje za objekt, namenjen izvajanju socialnovarstvenih storitev s projektom za gradbeno dovoljenje z vrisano razporeditvijo predvidene opreme),

– izračun cene za socialnovarstveno storitev, oblikovan po metodologiji za oblikovanje cen socialnovarstvenih storitev oziroma izračun cene za socialnovarstveno storitev, oblikovan v skladu s poskusno določenimi normativi,

– izjavo, da bo ponudnik ob začetku izvajanja dejavnosti ponujeno ceno iz prejšnje alineje uskladil največ v višini stopnje rasti in najmanj v višini padca elementov cene, oziroma zaradi upoštevanja morebitnih sprememb veljavne zakonodaje, ki bi imela vpliv na elemente cene,

– program dela izvajanja storitve.

Koncedent lahko v razpisu določi tudi druga dokazila, ki jih mora koncesionar priložiti kot dokaz o izpolnjevanju pogojev.

Finančno in poslovno sposobnost ponudnik izkazuje tako, da prijavi priloži naslednja dokazila:

– letne računovodske izkaze za obdobje zadnjih 3 let,

– BON-1/Z – Boniteta poslovanja pravne osebe javnega prava ali zasebnega prava;

– BON-2 – Informacija o tekoči plačilni sposobnosti poslovnega subjekta v slovenskem jeziku,

– izjavo ponudnika o njegovi poslovni ustreznosti,

– izjavo o posojilih, ki so bila najeta za graditev ali rekonstrukcijo objektov oziroma prostorov za izvajanje storitev,

– izjavo o morebitnih hipotekah in drugih stvarnih pravicah na teh objektih oziroma prostorih ali izjavo, da hipoteka in druge stvarne pravice na teh objektih oziroma prostorih ne obstajajo,

– izjavo o morebitnih drugih obveznostih.

Kot zadnji računovodski izkazi za obdobje 3 let iz prve alinee prejšnjega odstavka se štejejo izkazi, s katerimi ponudnik razpolaga na dan zaključka zbiranja ponudb v skladu z zakonodajo, ki sicer ureja pripravo letnih poročil.

Ne glede na določbo prve alinee drugega odstavka tega člena v primeru, da ponudnik posluje manj kot eno leto in da skladno s predpisi, ki urejajo pripravo in oddajo letnih računovodskih izkazov do poteka dneva zaključka zbiranja ponudb ni zavezan k oddaji letnih računovodskih izkazov, teh ponudniku ni potrebno predložiti.

Če je ponudnik v zadnjem letu pred prijavo na razpis posloval z izgubo ali da izkazuje izgubo iz preteklih let v zadnjem izkazu bilance stanja, mora pred potekom roka za prijavo na razpis priložiti dokazilo, da je navedena izguba pokrita (sklep organa upravljanja in listinski dokaz o pokritju in viru sredstev za pokritje izgube).

Ponudnik, ki na podlagi podeljene koncesije že izvaja enako storitev, kot je predmet razpisane koncesije, lahko namesto dokazil iz prve, šeste in sedme alineje prvega odstavka 5. člena tega odloka v ponudbi priloži izjavo, da bo storitev, ki je predmet razpisane koncesije izvajal v prostorih, v katerih na podlagi pridobljene koncesije že izvaja enako storitev ter, da mu prostorske možnosti v skladu s predpisi, ki urejajo minimalne tehnične pogoje za izvajalce socialno varstvenih storitev, omogočajo izvajanje te socialnovarstvene storitve za več upravičencev.

6. člen

Koncedent v javnem razpisu oziroma razpisni dokumentaciji določi, katera dokazila mora ponudnik predložiti v primeru,

ko je ponudnik na podlagi zakona že pridobil dovoljenje za delo, oziroma ko ponudnik na podlagi podeljene koncesije že izvaja enako storitev, kot je predmet razpisane koncesije.

IV. MERILA ZA IZBOR KONCESIONARJA

7. člen

Pri izbiri koncesionarja se upoštevajo naslednja merila:
– cena – urna postavka,
– ponudba drugih storitev socialnega servisa.

Merila in način njihove uporabe se podrobneje določi v razpisni dokumentaciji. Koncedent lahko v razpisu določi še druga merila.

V. POSTOPEK ZA PODELITEV KONCESIJE

8. člen

Koncesija se podeli na podlagi izvedenega javnega razpisa, ki se objavi v Uradnem listu Republike Slovenije.

Javni razpis mora vsebovati:
– navedbo, da se koncesija podeljuje v skladu z Zakonom o socialnem varstvu,
– storitev, ki je predmet koncesije,
– obseg posamezne storitve,
– predvideni začetek izvajanja storitve in čas trajanja koncesije,
– krajevno območje, za katerega se razpisuje koncesija za izvajanje storitev pomoč družini na domu,
– navedbo obsega ali števila koncesij, ki se podelijo na javnem razpisu za posamezno krajevno območje,
– uporabnike storitve, za katere se razpisuje koncesija,
– navedbo, da se delovna razmerja zaposlenih ureja v skladu s kolektivnimi pogodbami, zakoni in drugimi veljavnimi pravnimi akti,
– vrste dokazil o izpolnjevanju predpisanih pogojev in o sposobnosti za izvajanje storitev, ki so predmet koncesije,
– kriterije in merila za izbiro med ponudbami,
– rok za prijavo na javni razpis,
– čas odpiranja ponudb,
– rok, v katerem bodo ponudniki obveščeni o izbiri,
– organ, ki bo odločil o podelitvi koncesije in organ, ki je pooblaščen za sklenitev koncesijske pogodbe,
– odgovorno osebo za dajanje informacij v času objave javnega razpisa,
– druge podatke, pomembne za določitev in izvajanje storitve.

9. člen

Rok za prijavo na javni razpis mora omogočiti ponudnikom pripravo dokazil o izpolnjevanju predpisanih pogojev in ne sme biti krajši od treh tednov.

10. člen

V primeru, da se na javni razpis ne prijavi noben ponudnik, ali da nobena ponudba ni pravočasna ali popolna in ne izpolnjuje predpisanih pogojev, koncedent s sklepom ugotovi, da javni razpis ni uspel.

Koncedent lahko v takšnem primeru ponovi razpis.

Koncedent ni zavezan skleniti koncesijske pogodbe in lahko zavrne tudi popolne ponudbe, če ugotovi, da na podlagi prejetih ponudb ni smotrno izvajanje javne službe v obliki koncesije.

VI. KOMISIJA ZA KONCESIJE

11. člen

Župan imenuje tričlansko komisijo za koncesijo (v nadaljevanju: komisija), ki je pooblaščena za vodenje postopka javnega odpiranja ponudb, strokovni pregled prispelih ponudb in medsebojno primerjavo ponudb v skladu s pogoji in merili, določenimi s tem odlokom in razpisno dokumentacijo.

Član komisije, ki je zaposlen pri koncedentu, je predsednik komisije in sklicuje in vodi seje.

12. člen

Komisija odpre prispele ponudbe v roku 7 dni po preteku roka za prijavo na javni razpis. Odpiranju ponudb sme prisostvovati vsak ponudnik na javnem razpisu. Na odpiranju ponudb se prebere Obrazec – Ponudba in ali so predloženi vsi zahtevani dokumenti. Ustreznosti ponudb se na odpiranju ne preverja in je delo komisije.

Za vsako ponudbo komisija ugotovi, ali je pravočasna, pravilna in popolna. Popolna je tista ponudba, ki vsebuje vse zahtevane sestavine iz javnega razpisa in jo je podal ponudnik, ki izpolnjuje vse predpisane pogoje opredeljene v javnem razpisu. Če ponudba ne izpolnjuje katerekoli od navedenih zahtev, organ, pristojen za podelitev koncesije, ponudbo s sklepom zavrže.

Komisija prav tako ugotovi ali je ponudba podana za v razpisu določeno krajevno območje izvajanja storitve in če ustreza vsem dodatnim pravilom iz javnega razpisa.

O vsaki ponudbi, ki izpolnjuje predpisane zahteve, pridobi komisija mnenje Socialne zbornice Slovenije, ki mora svoje mnenje podati v 20 dneh od prejema pisne zahteve, sicer komisija pripravi predlog podelitve koncesije brez tega mnenja.

Komisija najkasneje v 60 dneh po pridobitvi mnenja Socialne zbornice oziroma po preteku roka iz prejšnjega odstavka opravi pregled in presojo popolnih ponudb po kriterijih in merilih, objavljenih v javnem razpisu, ter pripravi predlog podelitve koncesije.

VII. NAČIN PODELITVE KONCESIJE

13. člen

Koncesijo podeli občinska uprava Občine Rečica ob Savinji z odločbo.

Koncedent in koncesionar skleneta koncesijsko pogodbo najkasneje v roku 30 dni po pravnomočnosti odločbe.

Zoper odločbo o podelitvi koncesije je v roku 15 dni dovoljena pritožba na župana Občine Rečica ob Savinji. O pritožbi odloča župan.

VIII. SKLENITEV KONCESIJSKE POGODBE IN NJENO IZVAJANJE

14. člen

Koncesijsko pogodbo s koncesionarjem sklene župan Občine Rečica ob Savinji. S pogodbo koncedent in koncesionar uredita medsebojno razmerje in razmerje do uporabnikov, zlasti pa:
– vrsto in obseg storitve, ki je predmet koncesije,
– začetek izvajanja koncesije,
– čas, za katerega se sklepa koncesijska pogodba,
– ceno oziroma način vrednotenja storitev,
– sredstva, ki jih koncesionarju za opravljanje storitev, ki so predmet koncesije, zagotavlja koncedent in način financiranja,
– dolžnost in način poročanja koncesionarja koncedentu,
– obveznosti koncesionarja do uporabnikov,
– pogodbene sankcije zaradi neizvajanja ali nepravilnega izvajanja koncesije,
– način spreminjanja koncesijske pogodbe oziroma koncesijskega razmerja,
– prenehanje koncesijske pogodbe in njeno morebitno podaljšanje,
– obveznosti koncesionarja ob predčasnem prenehanju pogodbe,
– rok za odpoved koncesije,

– način finančnega, strokovnega in upravnega nadzora s strani koncedenta nad izvajanjem koncesijske pogodbe,

– druge določbe, ki so pomembne za določitev in izvajanje storitve, ki je predmet koncesije.

15. člen

Koncesijska pogodba se sklene za določen čas, in sicer za dobo deset (10) let. Koncesija se lahko podaljša, vendar največ za čas, za katerega je bila sklenjena koncesijska pogodba.

Koncesija se podaljša z odločbo. Koncedent in koncesionar v tem primeru skleneta aneks k pogodbi o koncesiji.

16. člen

Koncesija preneha:

– s potekom dobe trajanja koncesije, dogovorjene s pogodbo,

– sporazumno, če se tako dogovorita koncedent in koncesionar,

– zaradi prenehanja poslovanja koncesionarja, razen če se koncesija prenese na koncesionarjevega pravnega naslednika,

– če koncesionar ne izpolnjuje več pogojev za izvajanje koncesijske dejavnosti,

– z odvzemom koncesije,

– zaradi stečajnega ali drugega insolvenčnega postopka, uvedenega zoper koncesionarja,

– v drugih primerih, kot jih določajo pravila obligacijskega prava ali tozadevna zakonodaja.

17. člen

Koncesija se odvzame:

– če koncesionar v roku, določenem v odločbi o podelitvi ne podpiše koncesijske pogodbe, pa koncedent tega roka ne podaljša v skladu z zakonom,

– če koncesionar v roku, določenem v koncesijski pogodbi, ne začne opravljati koncesijske dejavnosti,

– če koncesionar ne opravlja javne službe v skladu s predpisi, predmetnim odlokom in koncesijsko pogodbo, in s kršitvijo ne preneha niti v roku, podanemu v pisnem opominu koncedenta o prenehanju kršitev,

– če se naknadno ugotovi, da koncesionar ne izpolnjuje oziroma ne izpolnjuje več pogojev za opravljanje koncesijske dejavnosti,

– če je koncesionarju prepovedano opravljanje koncesijske dejavnosti,

– v primeru utemeljenih pritožb uporabnikov storitev,

– če zaradi slabega finančnega stanja koncesionarja, visoke stopnje njegove zadolženosti, poslovanja z izgubo v daljšem obdobju, precejšnjega odstopanja finančnega stanja od projekcije finančnega poslovanja, ki jo je predložil v svoji ponudbi ali iz drugih finančnih razlogov ni možno utemeljeno izvrševati dejavnosti, ki je predmet koncesije,

– če je zaradi zmanjševanja potreb po opravljanju storitev, ki so predmet koncesije, potrebno zmanjšati obseg izvajanja javne službe, ki je predmet koncesije pa se koncesionar in koncedent ne sporazumeta o ustrezni spremembi koncesijske pogodbe ali njeni sporazumni razvezi,

– ob nastopu drugih okoliščin, na podlagi katerih izvajanje javne službe ni več mogoče.

Koncedent pisno opozori koncesionarja na razlog za odvzem koncesije, mu določi primeren rok za opravo kršitev in ga opozori, da bo v nasprotnem primeru uvedel postopek odvzema koncesije.

V primeru prenehanja koncesije, razen v primerih, ki jih določa zakon, mora koncesionar še naprej izvajati dejavnost, ki je predmet koncesije, pod pogoji iz koncesijske pogodbe do takrat, ko koncedent zagotovi izvajanje te dejavnosti na drug način ali ko to dejavnost začne izvajati nov koncesionar.

18. člen

Koncedent lahko na koncesionarjev predlog ali v sporazumu z njim prenese koncesijo na drugo osebo, ki ima koncesijo za izvajanje javne službe, ki je predmet koncesije, in če je iz okoliščin mogoče sklepati, da bo prevzemnik koncesije izvajal javno službo skladno s predpisi in koncesijsko pogodbo, učinkovito in v skladu z interesi uporabnikov.

Koncedent prenese koncesijo s tem, da novemu koncesionarju izda odločbo o podelitvi koncesije in razveljavi prejšnjo odločbo. Zoper odločbo ni pritožbe, možen pa je upravni spor. Koncesija se prenese pod enakimi pogoji, kot je bila podeljena prvotnemu koncesionarju, in za preostali čas trajanja koncesije.

Novi koncesionar sklene po vročitvi dokončne odločbe iz drugega odstavka tega člena novo koncesijsko pogodbo s koncedentom.

19. člen

Izvajanje koncesijske pogodbe spremlja občinska uprava.

IX. PLAČILO KONCESIONARJU

20. člen

Sredstva za zagotavljanje storitve pomoč družini na domu na podlagi koncesije se zagotavljajo iz proračunskih sredstev in s plačili upravičencev do storitev ali drugih zavezancev v skladu z zakonom in na njegovi podlagi izdanimi izvršilnimi predpisi.

Koncedent koncesionarju iz proračuna zagotavlja sredstva za stroške storitve v skladu z zakonom in predpisom, ki določa metodologijo za oblikovanje cen socialno varstvenih storitev. Sredstva za plačilo storitve se zagotovijo glede na vrsto in obseg storitve.

21. člen

O zagotavljanju sredstev koncedent in koncesionar na podlagi odločbe in pogodbe o koncesiji skleneta letno pogodbo o financiranju.

V pogodbi iz prejšnjega odstavka se dogovorita o višini sredstev in izvršitvi plačila na podlagi mesečnega zahtevka koncesionarja.

Koncesionar mora sredstva, ki jih izplača koncedent, uporabiti namensko, v skladu s svojim finančnim načrtom.

22. člen

Na predlog koncesionarja poda k ceni storitve soglasje občinski svet. Predlog cene storitve mora biti pripravljen v skladu z zakonodajo.

X. POROČANJE KONCESIONARJA

23. člen

Koncesionar je dolžan sprotno pisno poročati koncedentu o vseh dejstvih in pojavih, ki bi utegnili vplivati na izvajanje storitve, kot so sprememba obsega poslovanja, pomembnejše kadrovske spremembe, nepredvideni dogodki, nesreče in podobno.

Koncesionar je dolžan enkrat letno do konca marca koncedentu predložiti letno poročilo, sestavljeno iz bilance stanja, izkaza poslovnega izida in prilogo s pojasnili k izkazom ter poslovno poročilo, ki se nanaša na izvajanje storitve.

XI. KONČNA DOLOČBA

24. člen

Ta odlok začne veljati petnajsti dan po objavi v Uradnem listu Republike Slovenije.

Št. 007-0001/2020-7
Rečica ob Savinji, dne 29. septembra 2020

Županja
Občine Rečica ob Savinji
Ana Rebernik

SEMIČ

2489. Odlok o postopku in merilih za sofinanciranje letnega programa športa v Občini Semič

Na podlagi 16. člena Zakona o športu (Uradni list RS, št. 29/17), Resolucije o nacionalnem programu športa v Republiki Sloveniji za obdobje 2014–2023 (Uradni list RS, št. 26/14), Izvedbenega načrta Resolucije o Nacionalnem programu športa v Republiki Sloveniji za obdobje 2014–2023 (Sklep vlade št. 00727-13/2014/7 z dne 26. 8. 2014) in 14. člena Statuta Občine Semič (Uradni list RS, št. 57/10 – UPB1 in 27/16) je Občinski svet Občine Semič na 13. redni seji dne 30. 9. 2020 sprejel

O D L O K
o postopku in merilih za sofinanciranje letnega programa športa v Občini Semič

I. SPLOŠNE DOLOČBE

1. člen
(vsebina Odloka)

(1) Ta odlok določa postopek izbire izvajalcev posameznih programov in področij letnega programa športa (v nadaljevanju: LPŠ), podrobnejše pogoje in merila za izbiro in sofinanciranje izvajanja LPŠ na lokalni ravni, način določitve višine sofinanciranja, postopek izbire in sofinanciranja LPŠ, način sklepanja in vsebino pogodb o sofinanciranju, ter način izvajanja nadzora nad pogodbami o sofinanciranju.

(2) Merila za izbor in vrednotenje programov LPŠ so kot priloga sestavni del odloka in se jih v času od dneva objave javnega razpisa za sofinanciranje programov športa do končne odločitve o višini sofinanciranja programov športa ne sme spreminjati.

2. člen
(opredelitev javnega interesa v športu)

Javni interes na področju športa v občini se uresničuje tako, da občina:

– zagotavlja finančna sredstva za sofinanciranje LPŠ na ravni občine,

– spodbuja in zagotavlja pogoje za opravljanje in razvoj športnih dejavnosti,

– načrtuje, gradi, posodablja in vzdržuje lokalno pomembne športne objekte in površine za šport v naravi.

II. PODROČJA ŠPORTA IN IZVAJALCI

3. člen
(področja športa)

(1) Občina sofinancira programe športa v skladu s proračunskimi možnostmi in ob upoštevanju načela, da so proračunska sredstva dostopna vsem izvajalcem pod enakimi pogoji. Programi in področja za izvajanje katerih se z LPŠ določa obseg javnih sredstev so lahko:

1. ŠPORTNI PROGRAMI
1.1 Prostočasna športna vzgoja otrok in mladine
1.2 Športna vzgoja otrok in mladine s posebnimi potrebami
1.3 Športna vzgoja otrok in mladine, usmerjenih v kakovostni in vrhunski šport
1.4 Kakovostni šport
1.5 Vrhunski šport
1.6 Šport invalidov
1.7 Športna rekreacija
1.8 Šport starejših
2. ŠPORTNI OBJEKTI IN POVRŠINE ZA ŠPORT V NARAVI
3. RAZVOJNE DEJAVNOSTI V ŠPORTU
3.1 Izobraževanje, usposabljanje in izpopolnjevanje strokovnih kadrov v športu
3.2 Statusne pravice športnikov, trenerjev in strokovna podpora programom
3.3 Založništvo v športu
4. ORGANIZIRANOST V ŠPORTU
4.1 Delovanje športnih organizacij
5. ŠPORTNE PRIREDITVE IN PROMOCIJA ŠPORTA
5.1 Športne prireditve
5.1.1 Velike mednarodne prireditve
5.2.1 Druge športne prireditve
5.2.3 Športno-promocijske prireditve za podelitev priznanj

Podrobnejša opredelitev vseh področij športa je podana v prilogi »Merila, pogoji in kriteriji«.

4. člen
(izvajalci LPŠ)

(1) Izvajalci športnih programov so:

1. športna društva in klubi, registrirani v Republiki Sloveniji,

2. zveze športnih društev, ki jih ustanovijo športna društva s sedežem v občini,

3. zavodi za šport po Zakonu o športu,

4. pravne osebe, registrirane za opravljanje dejavnosti v športu v Republiki Sloveniji,

5. ustanove, ki so ustanovljene za splošno koristen namen na področju športa, v skladu z zakonom, ki ureja ustanove,

6. javni zavodi s področja vzgoje in izobraževanja, ki izvajajo javnoveljavne programe,

7. samostojni podjetniki posamezniki, ki so registrirani za opravljanje dejavnosti v športu v Republiki Sloveniji,

8. zasebni športni delavci.

(2) Športna društva imajo pod enakimi pogoji prednost pri izvajanju programov in področij LPŠ.

(3) Ne glede na prejšnji odstavek, imajo prednost pri izvajanju programov prostočasne vzgoje otrok in mladine športna društva in javni zavodi s področja vzgoje in izobraževanja, ki izvajajo javnoveljavne programe.

5. člen
(pogoji za izvajalce LPŠ)

(1) Izvajalci iz prejšnjega člena imajo pravico do sofinanciranja programov in področij letnega programa, če so registrirani z veljavno zakonodajo in imajo sedež v Občini Semič in delujejo najmanj eno (1) leto. Izjemoma imajo pravico do sofinanciranja izvajalci s sedežem v drugi občini, če izvajajo programe za otroke in mladino ter za invalide, ki so občani Občine Semič.

(2) Izvajalci iz 4. člena odloka morajo izpolnjevati naslednje osnovne pogoje:

– izvajati športne programe neprekinjeno vsaj šest mesecev pred objavo javnega razpisa, na katerega se prijavljajo,

– izvajati športne programe, ki so predmet razpisa vsaj 30 vadbenih tednov letno v obsegu najmanj 60 ur (razen v programih, pri katerih je z merili določen manjši obseg),

– izvajati športne programe na območju Občine Semič; izjemoma se program lahko izvaja tudi v sosednjih občinah, če na področju Občine Semič ne razpolagamo z ustrezno športno infrastrukturo,

– da so v programe športne vzgoje otrok in mladine, usmerjene v kakovostni in vrhunski šport, kakovostnega, vrhunskega športa in šport invalidov vključeni športniki, registrirani v nacionalni panožni športni zvezi za prijavitelja in so vključeni v uradne tekmovalne sisteme, potrjene s strani Olimpijskega komiteja Slovenije – Združenja športnih zvez v letu, na katerega se nanaša javni razpis,

– imeti izdelano finančno konstrukcijo, iz katere je razviden predviden vir prihodkov in stroškov za izvedbo dejavnosti,

– imeti urejeno evidenco članstva s poravnano letno članarino (športna društva) in evidenco o udeležencih programov.

(3) Dodatni pogoji za izvajalce posameznih športnih vsebin in športnih programov so navedeni v merilih.

(4) Vsak izvajalec lahko kandidira za dodelitev sredstev le za tiste programe, ki jih tudi dejansko sam izvaja.

III. POSTOPEK IZBORA IN SOFINANCIRANJE LPŠ

6. člen

(LPŠ)

(1) LPŠ opredeljuje programe in področja športa, ki se sofinancirajo v posameznem koledarskem letu in obseg javnih sredstev, ki se zagotavlja v proračunu Občine Semič, ob upoštevanju strukture in prednostnih nalog, kot je opredeljeno v Nacionalnem programu športa.

(2) LPŠ sprejme občinski svet.

7. člen

(javni razpis)

(1) Postopek sofinanciranja izvajanja LPŠ se izvede kot javni razpis (v nadaljevanju: JR).

(2) Sklep o začetku JR sprejme župan.

(3) JR se začne najkasneje v 30 dneh po sprejetem LPŠ, pri čemer odločbe o izbiri programov ni mogoče izdati pred sprejetjem proračuna za leto, v katerem se odločba izdaja.

(4) JR se objavi v uradnem glasilu občine. JR se objavi tudi na spletni strani izvajalca razpisa.

(5) Razpisno dokumentacijo pripravi občinska uprava. Prijavitelji morajo vlogo oddati na predpisanih obrazcih, ki so sestavni del razpisne dokumentacije. Razpisna dokumentacija mora vsebovati:

– razpisne obrazce,

– navodila izvajalcem za pripravo in oddajo vloge,

– informacijo o dostopnosti do Odloka o postopku in merilih za sofinanciranje LPŠ v občini ter druge pogoje in merila,

– vzorec pogodbe o sofinanciranju programov.

8. člen

(komisija za izvedbo JR)

(1) Komisijo, ki vodi postopek JR, s sklepom imenuje župan.

(2) Komisijo sestavljajo predsednik in najmanj dva člana. Mandat komisije je vezan na mandat župana.

(3) Komisija je sklepčna, če je prisotna najmanj polovica članov komisije.

(4) Predsednik in člani komisije ne smejo biti z vlagatelji, ki kandidirajo za dodelitev sredstev, interesno povezani v smislu poslovne povezanosti, sorodstvenega razmerja (v ravni vrsti ali v stranski vrsti do vštetega četrtega kolena), v zakonski zvezi, v zunajzakonski skupnosti, v svaštvu do vštetega drugega kolena tudi, če so te zveze, razmerja oziroma skupnosti že prenehale. Prav tako ne smejo sodelovati pri delu komisije, če obstajajo druge okoliščine, ki bi vplivale na njihovo neobjektivnost in nepristranskost.

(5) Predsednik in člani komisije podpišejo izjavo o prepovedi interesne povezanosti.

(6) Če je predsednik ali član komisije z vlagateljem poslovno, sorodstveno ali osebno povezan, se izloči iz komisije in se to evidentira v zapisnik.

9. člen

(naloge komisije)

(1) Naloge komisije so:

– pregled pravočasnosti in popolnosti vlog,

– pregled popolnih vlog in njihova ocena na podlagi zahtev in meril iz JR,

– priprava predloga izbire in sofinanciranja programov in področij LPŠ.

(2) Komisija o svojem delu vodi zapisnik. Zapisniki sej komisije niso javni.

(3) Strokovne in administrativne naloge za potrebe komisije zagotavlja občinska uprava.

10. člen

(besedilo JR)

Objava JR mora vsebovati:

1. naziv in sedež izvajalca razpisa,
2. pravno podlago za izvedbo JR,
3. predmet JR,
4. navedbo pogojev za kandidiranje na JR in meril,
5. predviden obseg javnih sredstev za sofinanciranje,
6. določitev obdobja, v katerem morajo biti porabljena javna sredstva,
7. rok, v katerem morajo biti predložene vloge za dodelitev javnih sredstev in način oddaje vloge,
8. rok odpiranja vlog za dodelitev sredstev,
9. rok, v katerem bodo vlagatelji obveščeni o izidu JR,
10. kraj, čas in osebo, pri kateri lahko vlagatelji dvignejo razpisno dokumentacijo, oziroma elektronski naslov, na katerega lahko zaprosijo zanjo.

11. člen

(vloge)

(1) Vloge na JR se obravnavajo posamično.

(2) Vloga mora biti oddana v zaprti ovojnici, ki je označena z »Ne odpiraj – vloga« in naveden javni razpis, na katerega se vloga nanaša. Ovojnica je lahko označena tudi na drug ustrezen način iz katerega izhaja, da gre za vlogo na določen javni razpis.

(3) Ovojnica, ki ni označena v skladu s prejšnjim odstavkom se vrne vlagatelju neodprta.

(4) Vloga mora biti dostavljena do roka, ki je naveden v javnem razpisu, ne glede na način oddaje. Vloga, ki prispe po poteku roka, je prepozna.

(5) Vloge morajo biti oddane na predpisanih obrazcih.

12. člen

(odpiranje vlog)

(1) Odpiranje prejetih vlog vodi komisija in se izvede v roku, ki je predviden v JR. Odpirajo se samo v roku dostavljene in pravilno označene ovojnice.

(2) Odpiranje prejetih vlog ni javno.

(3) Za vsako vlogo komisija ugotovi ali je pravočasna ali jo je podala oseba, ki se lahko prijavi in ali je popolna. Komisija o odpiranju vodi zapisnik.

(4) Vlogo, ki ni pravočasna ali je ni vložila upravičena oseba, se zavrže s sklepom. Pritožba zoper sklep ni dovoljena.

13. člen

(poziv k dopolnitvi vlog)

(1) Komisija v roku osmih dni od odpiranja vlog pozove tiste vlagatelje, katerih vloge ne vsebujejo vseh, z razpisno dokumentacijo zahtevanih dokumentov, da jih dopolnijo. Rok za dopolnitev ne sme biti krajši od 8 (osem) dni in ne daljši od 15 (petnajst) dni.

(2) Če vlagatelj vloge ne dopolni v zahtevanem roku, izvajalec razpisa vlogo zavrže s sklepom. Pritožba zoper sklep ni dovoljena.

14. člen

(ocenjevanje in vrednotenje vlog)

(1) Komisija opravi strokovni pregled popolnih vlog, tako da preveri izpolnjevanje razpisnih pogojev in jih oceni na podlagi meril, določenih z javnim razpisom.

(2) Komisija pripravi predlog za izbor in sofinanciranje programov in področij LPŠ.

(3) Komisija o opravljenem strokovnem pregledu iz prejšnjega odstavka vodi zapisnik, iz katerega so razvidni razlogi za razvrstitev in predlog, kateri programi ali področja LPŠ se sofinancirajo v določenem obsegu, oziroma so navedeni razlogi, da se program ali področje LPŠ ne uvrsti v sofinanciranje.

(4) Ocenjevanje in vrednotenje vlog ter zapisnik komisije so javni.

(5) Razpisane programe in področja LPŠ se vrednoti s točkami.

(6) Vrednost točke se določi v sorazmernem deležu glede na skupno število točk za posamezne vsebine in glede na obseg proračunskih sredstev za izvajanje LPŠ.

15. člen

(odločba)

(1) Na podlagi predloga komisije direktor občinske uprave ali od njega pooblaščena oseba izda odločbo o izbiri ter obsegu sofinanciranja ali zavrnitvi sofinanciranja programa ali področja LPŠ.

(2) Odločba o izbiri je podlaga za sklenitev pogodbe o sofinanciranju izvajanja LPŠ.

(3) Ob izdaji odločbe iz prvega odstavka se izbranega izvajalca pozove k podpisu pogodbe o sofinanciranju izvajanja LPŠ.

(4) Če se vlagatelj v roku osmih (8) dni ne odzove, se šteje, da je umaknil vlogo za sofinanciranje.

16. člen

(pritožbeni postopek)

(1) Vlagatelj, ki meni, da izpolnjuje pogoje in merila iz javnega razpisa in da mu razpisana sredstva neopravičeno niso bila dodeljena, lahko v roku 8 (osmih) dni od vročitve odločbe iz prejšnjega člena vloži ugovor. Vlagatelj mora v ugovoru natančno opredeliti razloge za pritožbo. Vloženi ugovor ne zadrži podpisa pogodb z izbranimi izvajalci.

(2) Predmet ugovora ne morejo biti merila za ocenjevanje vlog.

(3) Izvajalec razpisa o ugovoru odloči v roku 30 (trideset) dni od njegovega prejema. Odločitev o izbiri je s tem dokončna.

17. člen

(objava rezultatov JR in obveznost izvajalcev LPŠ)

(1) Po dokončnosti odločb o izbiri izvajalcev, lokalna skupnost na spletni strani objavi rezultate razpisa.

(2) Izvajalec športnega programa, ki je izbran za izvajanje LPŠ, je dolžan javno objaviti izračun cene športnega programa, za katerega izvajanje prejme javna sredstva.

(3) Cene programov morajo biti oblikovane v skladu s pravilnikom, ki ga izda minister.

(4) Športni programi, ki so v celoti financirani iz javnih sredstev morajo biti za udeležence brezplačni. V primeru delnega sofinanciranja programov, mora izvajalec LPŠ stroške, ki jih krijejo vadeči, sorazmerno zmanjšati.

18. člen

(vsebina pogodbe)

(1) Z izbranimi izvajalci LPŠ župan sklene pogodbo o sofinanciranju izvajanja LPŠ. V pogodbi se opredeli:

– naziv in naslov naročnika ter izvajalca dejavnosti,
– vsebino in obseg dejavnosti,
– čas realizacije dejavnosti,
– višino dodeljenih sredstev,
– terminski plan porabe sredstev,
– način nadzora nad namensko porabo sredstev in izvedbo dejavnosti ter predvidene sankcije v primeru neizvajanja,
– način nakazovanja sredstev izvajalcu,
– način in vzrok spremembe višine pogodbenih sredstev,
– način, vsebino in rok za poročanje o realizaciji LPŠ po pogodbi,
– določilo, da izvajalec, ki nenamensko koristi pogodbena sredstva ali drugače grobo krši pogodbena določila, ne more kandidirati za sredstva na naslednjem JR,
– druge medsebojne pravice in obveznosti.

IV. NAČIN FINANCIRANJA IZVAJALCEV LPŠ

19. člen

(dodelitev odobrenih sredstev in njihova poraba)

(1) Občina bo sredstva, ob predpostavki popolne izvedbe programa, v dogovorjeni višini nakazala na poslovni račun izvajalca, in sicer najkasneje v roku 15 dni po prejemu zahtevka za izplačilo odobrenih sredstev, katerega priloga so poročila o izvedeni aktivnosti za vsak posamezen prijavljen program na JR ter ustrezna dokazila, kot jih določa JR.

(2) Kadar iz poročila in priloženih dokazil izvajalca izhaja, da program ni bil izveden v celoti oziroma upravičeni stroški programa niso izkazani v primerni višini, je izvajalec upravičen do sorazmernega zmanjšanja višine sofinanciranja.

(3) Izvajalec lahko na osnovi pisnega zaprosila, v skladu z določili Zakona o izvrševanju proračuna Republike Slovenije, zaprosi za predplačilo sofinanciranja izvedbe posameznega športnega programa do višine 50 % predvidenih pogodbenih obveznosti. V kolikor iz predloženega končnega poročila in dokazil o izvedbi prijavljenega športnega programa izhaja, da realizirani stroški niso presegli oziroma dosegli višine prejetega predplačila, mora izvajalec razliko med prejetimi sredstvi in priznano višino sofinanciranja na podlagi priznanih upravičenih stroškov vrniti v občinski proračun najpozneje v roku 30 (trideset) dni od prejetega poziva.

(4) Izvajalec LPŠ lahko dodeljena sredstva nameni za upravičene stroške.

20. člen

(upravičeni stroški programa)

(1) Upravičeni stroški so stroški, ki nastanejo pri izvajanju programov na posameznih področjih športa in niso sofinancirani iz drugih delov občinskega proračuna.

(2) Upravičeni stroški pri športnih programih so:

a. strokovni delavci: strošek dela po pogodbi o delu, podjemni pogodbi, študentsko delo, stroški nadomestil v zvezi z delom (npr. potni stroški, dnevnice …);

b. športni objekti: strošek uporabe oziroma najema objekta ali strošek tekočega in investicijskega vzdrževanja, v kolikor izvajalec izvaja program v lastnem ali najetem objektu;

c. materialni stroški: športni rekviziti, športna oprema (dresi ...), oglaševanje, propagandno gradivo (pri programih prostočasne športne vzgoje) in nezgodno zavarovanje udeležencev;

d. tekmovalni stroški: strošek prijavnine za vstop v tekmovalni sistem oziroma prijavnina za udeležbo na tekmovanju, stroški prevoza, potni stroški in stroški prehrane;

e. za programe, ki se izvajajo izven kraja bivanja so upravičeni stroški poleg strokovnega kadra tudi prevoz, bivanje in prehrana.

(3) Upravičeni stroški pri programu izobraževanja in usposabljanja strokovnih delavcev je prijavnina na seminar, potni stroški (javni prevoz, kilometrina, dnevnica) in stroški bivanja ter strokovna literatura.

(4) Upravičeni stroški pri programu založništvo v športu so stroški na podlagi avtorskih pogodb in tiskanja edicije.

(5) Upravičeni stroški pri programu delovanje športnih organizacij so: članarine športnim zvezam, registracija športnikov, strošek najema oziroma uporabe pisarniškega prostora in tekoči stroški društva (poštni in bančni stroški, stroški telefona, pisarniški material …).

(6) Upravičeni stroški pri programu športne prireditve so: najemnina prireditvenega prostora in opreme za izvedbo prireditve, nagrade (pokali, medalje, diplome), oglaševanje (plakati,

vabila, mediji …), strošek sodnikov, zavarovanje prireditve in stroške bivanja in prehrane v primeru večdnevnega tekmovanja.

(7) Stroški programa, ki so sofinancirani iz drugih proračunskih postavk, niso upravičeni stroški programa.

V. NAČIN FINANCIRANJA IZVAJALCEV LPŠ

21. člen

(spremljanje izvajanja športnih programov)

(1) Izvajalci LPŠ v Občini Semič so dolžni izvajati programe v skladu s prijavo na JR.

(2) Izvajalec športnih programov LPŠ mora voditi evidenco udeležencev vadbe v sofinanciranih programih.

(3) Nadzor nad izvajanjem pogodb in porabo proračunskih sredstev izvaja občinska uprava. Občina Semič in Nadzorni odbor občine lahko pri izvajalcu LPŠ kadarkoli preverita namenskost porabe dodeljenih sredstev iz občinskega proračuna in izvajanje LPŠ izbranega izvajalca.

(4) Skrbnik pogodbe ali pooblaščena oseba občine lahko nenapovedano izvede kontrolo izbranega programa v terminu, ki je bil naveden v vlogi prijavitelja. O izvedbi kontrole se naredi uradni zaznamek, iz katerega je razviden izvajalec LPŠ, datum in ura, število prisotnih udeležencev programa ter ime in priimek prisotnega strokovnega delavca.

(5) V primeru, da se ugotovi nenamenska poraba sredstev ali neizvajanje letnega programa športa s strani izvajalca, se sofinanciranje s strani Občine Semič takoj ustavi, že prejeta sredstva pa mora izvajalec vrniti v občinski proračun skupaj z zakonsko predpisanimi zamudnimi obrestmi.

22. člen

(sankcije)

(1) Izvajalec LPŠ, pri katerem se ugotovi kršitve določb iz 21. člena tega odloka in s tem pogodbenih določil, ne more kandidirati na prvem naslednjem JR za sofinanciranje programov športa.

(2) Prav tako se na prvi naslednji JR za sofinanciranje LPŠ ne more prijaviti tisti izvajalec, pri katerem se ugotovi, da je v svoji prijavi na JR v razpisnih obrazcih navedel neresnične podatke.

(3) Izvajalci morajo dajati pristojnemu organu morebitna dodatna pojasnila zlasti o vsebinah iz tega odloka in o uresničevanju na razpisu odobrenega programa ter organom, ki jih le-ti potrebujejo za oblikovanje ocen, mnenj in stališč.

VI. JAVNI ŠPORTNI OBJEKTI IN POVRŠINE ZA ŠPORT V NARAVI

23. člen

(uporaba javnih športnih objektov in površin ter prednost pri uporabi)

(1) Programi športa, ki se izvajajo v okviru obveznega ali razširjenega dela vzgojno izobraževalnega programa na javnih športnih objektih in površinah za šport v naravi, imajo prednost pred izvajalci LPŠ in drugimi uporabniki.

(2) Športna društva, ki izvajajo LPŠ, imajo za izvajanje nacionalnega programa pod enakimi pogoji prednost pri uporabi javnih športnih objektov in površin za šport v naravi pred drugimi uporabniki in izvajalci.

(3) Športna društva, ki ne izvajajo LPŠ, imajo pa status društva v javnem interesu na področju športa, imajo pod enakimi pogoji prednost pri uporabi javnih športnih objektov in površin za šport v naravi pred drugimi uporabniki, ki niso izvajalci LPŠ.

(4) Uporabniki javnih športnih objektov in površin za šport v naravi, morajo športne objekte in površine za šport v naravi uporabljati v skladu s pravilnikom upravljavca oziroma lastnika javnih športnih objektov.

(5) Najem in uporaba javnih športnih objektov, za katere občina zagotavlja sredstva za njihovo obratovanje in vzdrževanje, sta za izvajalce športnih programov otrok in mladine brezplačna.

VII. PREHODNE IN KONČNE DOLOČBE

24. člen

(prenehanje veljavnosti)

Z dnem uveljavitve tega odloka preneha veljati Odlok o postopkih in merilih za sofinanciranje letnega programa športa v Občini Semič (Uradni list RS, št. 9/18).

25. člen

(začetek veljavnosti)

Ta odlok začne veljati naslednji dan po objavi v Uradnem listu Republike Slovenije.

Št. 007-03/2020-7
Semič, dne 30. septembra 2020

Županja
Občine Semič
Polona Kambič

MERILA ZA IZBOR IN VREDNOTENJE PROGRAMOV LETNEGA PROGRAMA ŠPORTA

V OBČINI SEMIČ

1. ŠPORTNI PROGRAMI

1.1. MERILA ZA IZBOR ŠPORTNIH PROGRAMOV

1.1.1 PROSTOČASNA ŠPORTNA VZGOJA OTROK IN MLADINE, ŠPORTNA VZGOJA OTROK IN MLADINE S POSEBNIMI POTREBAMI,ŠPORTNA REKREACIJA IN ŠPORT STAREJŠIH – PROGRAMI CELOLETNE VADBE

Pri izbiri programov celoletne vadbe se uporabljajo naslednja merila: cena programa, ki jo plača udeleženec, kompetentnost strokovnega kadra in število vključenih v program. Podatke za vrednotenje se pridobi na javnem razpisu (v nadaljevanju: JR). Programe v vsebinah prostočasne športne vzgoje otrok in mladine, športne vzgoje otrok in mladine s posebnimi potrebami, športne rekreacije in športa starejših se vrednoti ločeno.

a) *Cena športnega programa*

Strošek udeležbe udeleženca pri programu	Brezplačen program	Plačljiv program
Število točk na udeleženca	3	1

b) *Kompetentnost strokovnih delavcev*

V vsakem programu oz. vadbeni skupini vsakega izvajalca se vrednoti enega strokovnega delavca, ki neposredno izvaja program vadbe glede na stopnjo usposobljenosti oz. izobrazbo z naslednjim številom točk:

Stopnja usposobljenosti	Ocena
1. stopnja usposobljenosti	1
2. stopnja usposobljenosti	3
izobrazba športne smeri	3

Na podlagi povprečne ocene strokovnega kadra, izvajalec prejme naslednje število točk:

Povprečna ocena	1	1,1-2	2,1-3
Število točk	1	2	3

c) *Število vključenih v program*

Število udeležencev	6 do 10	11 do 19	20 in več
Število točk	1	2	3

V LPŠ se uvrstijo programi, ki dosežejo najmanj 5 točk.

1.1.2 ŠPORTNA VZGOJA OTROK IN MLADINE, USMERJENE V KAKOVOSTNI IN VRHUNSKI, KAKOVOSTNI ŠPORT, VRHUNSKI ŠPORT IN ŠPORT INVALIDOV

Pri izbiri programov celoletne vadbe se uporablja naslednja merila: kompetenca strokovnih delavcev, konkurenčnost športne panoge, pomen v lokalnem okolju, število športnikov in uspešnost športne panoge. Podatke za vrednotenje se pridobi na JR, s vpogledom v javne evidence in od Olimpijskega komiteja Slovenije – Združenja športnih zvez (v nadaljevanju: OKS-ZŠZ) in Nacionalnih panožnih športnih zvez (v nadaljevanju: NPŠZ).

a) *Kompetentnost strokovnih delavcev*

Enako kot v programu iz točke 1.1.1

b) *Konkurenčnost*

Število vseh registriranih športnikov vključenih v uradne tekmovalne sisteme panožne športne zveze.

Vsak registriran športnik	1 točka

c) *Pomen v lokalnem okolju*

Leta vključenosti programov izvajalca v uradni tekmovalni sistem NPŠZ.

Leta vključenosti	do 5 let	6-10 let	Več kot 10 let
Št. točk	1	2	3

d) *Število športnikov*

Izvajalcem, ki imajo registrirane športnike v skladu z Zakonom o športu se dodeli točke glede na delež registriranih športnikov vseh izvajalcev v občini.

Delež reg. športnikov	<10%	11 do < 25%	več kot 25%
Št. točk	1	2	3

e) *Uspešnost*

Uspešnost se vrednoti na osnovi dveh kazalcev: številka kategoriziranih športnikov izvajalca na dan objave JR in vrednotenja osvojenega naslova državnega prvaka v uradnem tekmovalnem sistemu v letu pred objavo JR oz. v športnih panogah, ki imajo ligaški sistem tekmovanja tudi uvrstitev v državni ligi. Naslov državnega prvaka in uvrstitev v ligi se vrednoti le ob udeležbi najmanj štirih posameznikov, dvojic, ekip oz. skupin.

- *Število kategoriziranih športnikov izvajalca na dan objave javnega razpisa*

Razred kategorizacije	Olimpijski razred	Svetovni razred	Mednarodni razred	Perspektivni razred	Državni razred	Mladinski razred
Št. točk/športnik	12	10	8	6	4	2

- *Naslov državnega prvaka v kategorijah uradnega tekmovalnega sistema, v kolikor je bil osvojen ob uvrstitvi najmanj štirih udeležencev.*

Individualni dosežek in dosežek dvojice

Kategorije	ŠVOM_KŠ, VŠ	KŠ
Št. točk/športnik	4	6

Dosežek ekipe (skupine)

Kategorije	ŠVOM_KŠ, VŠ	KŠ
Št. točk/ekipa/skupina	10	20

*Uvrstitev članske ekipe v državni ligi**

Liga	I. DL	II. DL	III. DL
Uvrstitev	**Točke**	**Točke**	**Točke**
1/2 (zgornja polovica)	15	10	1
2/2 (spodnja polovica)	10	1	0

*Točke za uvrstitev članske ekipe se izključujejo s točkami za naziv državnega prvaka.

f) *Način vrednotenja*

Za vsako športno panogo se v vsakem merilu izračuna % prijavitelja od skupne vrednosti. V LPŠ se uvrstijo programi v športnih panogah, katerih vsota deležev (%) vseh meril je najmanj 10%.

1.2 VREDNOTENJE ŠPORTNIH PROGRAMOV

1.2.1 POGOJI VREDNOTENJA ŠPORTNIH PROGRAMOV

V športnih programih se vrednoti programe prijaviteljev, ki izpolnjujejo naslednje pogoje:

- Prijavitelj je tudi izvajalec športnih programov.
- Celoletni programi se izvajajo v času objave JR.
- Vrednoti se obstoječe celoletne športne programe, ki se izvajajo najmanj 30 tednov letno v obsegu najmanj 60 ur.

- Prijavitelji športne programe izvajajo v športnih objektih in površinah na območju občine Semič, razen v kolikor v občini Semič ni športnih objektov in površin za izvajanje športnih delavnosti izvajalca.
- Športne programe se vrednoti v obsegu dejanskega tedenskega izvajanja, vendar največ v obsegu, določenem z merili.
- V programih športne vzgoje otrok in mladine, usmerjene v kakovostni in vrhunski šport, kakovostnega, vrhunskega športa in šport invalidov se vrednoti programe, v katere so vključeni posamezniki, ki s v skladu z Zakonom o športu vpisani v evidenco registriranih športnikov, ki jo vodi OKS-ZŠZ za prijavitelja.
- Športni programi niso vključeni v obvezni ali razširjeni program vzgojno-izobraževalnih zavodov, ki jih izvajajo zaposleni v zavodu in se izvajajo v poslovnem času zavoda.
- Izvajalcu športnih programov, ki v vzgojno-izobraževalnem zavodu izvaja šolsko interesno dejavnost, se vrednoti samo strokovni delavec, v kolikor ni vrednoten s strani zavoda.

1.2.2 ELEMENTI VREDNOTENJA ŠPORTNIH PROGRAMOV

V programih se vrednoti objekt in strokovne delavce (razen v programih kakovostnega športa). V programih športne vzgoje otrok in mladine, usmerjene v kakovosti in vrhunski šport se vrednoti tudi dosežen naslov državnega prvaka v kategorijah uradnega tekmovalnega sistema v kolikor je bil osvojen ob udeležbi najmanj štirih udeležencev oz. ekip – skupin.

- Strokovne delavce se vrednoti na podlagi pogodbe med izvajalcem in strokovnim delavcem. V vsaki vadbeni skupini se vrednoti en strokovni delavec.

Strokovni delavec	Usposobljenost 1. stopnja	Usposobljenost 2. stopnja	Izobrazba
Št. točk / str.delavec	10	20	30

- Osvojen naslov državnega prvaka v pretekli sezoni se točkuje po naslednji razpredelnici:

	Posameznik	Dvojica	Ekipa (skupina)
ŠVOM_KŠ, VŠ	10	15	20

- Objekt se vrednoti na podlagi pogodbe o uporabi objekta z upravljavcem oz. lastnikom objekta, dokazilom o njegovem lastništvu ali pogodbo o najemu oz. upravljanju športnega objekta. Ne vrednoti se objektov, ki so v brezplačni uporabi in subvencionirani s strani lokalne skupnosti. Izvajalcem športnih programov v športnih panogah, ki program izvajajo v odprtih in zaprtih objektih, se vrednoti zunanji in notranji objekt v razmerju 60%:40%, v kolikor je iz prijave na JR razvidna uporaba notranjega objekta.

	Lasten objekt	Najem objekta
ŠVOM_KŠ, VŠ	20	20
KŠ	40	40

1.2.3 NAČIN VREDNOTENJA PROGRAMOV

- Posameznika se vrednoti pri enem izvajalcu le v enem športnem programu.
- Programe se vrednoti v točkah.
- V merilih določen obseg programa se nanaša na optimalno zadostitev pogojev glede števila udeležencev vadbene skupine, navedene v tabelah posameznih športnih programov.
- V športnih programih se vrednoti dejanski obseg izvajanja programa, vendar največ do obsega, opredeljenega v tabelah posameznih športnih programov, razen če ni v programu drugače opredeljeno. Ura programa je 60 minut.
- V primeru odstopanja dejanske velikosti vadbene skupine od meril se izračuna koeficient (delež), s katerim se množi dejanski obseg programa (točke programa). Enako pravilo velja v primeru odstopanja dejanskih ur od minimalno določene.
- Točke programa predstavljajo osnovo za vrednotenje strokovnega kadra in objekta v skladu s preglednicami v točki 1.2.2. Osvojen naslov državnega prvaka ni pogoj za ocenjevanje posameznega športnega programa. Vrednost programa predstavlja produkt med vsoto točk vrednotenja posameznega športnega programa in vrednostjo točke v EUR.

- Vrednost točke predstavlja količnik med višino sredstev in številom točk izbranih izvajalcev v posamezni vsebini.

1.3 MERILA ZA VREDNOTENJE ŠPORTNIH PROGRAMOV

1.3.1 PROSTOČASNA ŠPORTNA VZGOJA OTROK IN MLADINE

Prostočasna športna vzgoja otrok in mladine predstavlja širok spekter dejavnosti za populacijo od predšolskega do vključno osnovnošolskega obdobja. Vrednotijo se organizirane oblike športne dejavnosti ne tekmovalnega značaja za otroke in mladino ter pripravljalni programi izvajalcev v športnih panogah, ki imajo potrjen uradni tekmovalni sistem in ima izvajalec v programu športne vzgoje otrok in mladine, usmerjene v kakovostni in vrhunski šport vrednoten program v najmanj eni starostni kategoriji.

1.3.1.1 Promocijski športni programi

Promocijski športni programi so: Mali sonček (MS), Zlati sonček (ZS), Naučimo se plavati (NSP), Krpan (KR), Ciciban planinec (CP) in Mladi planinec (MP).
V programih se vrednoti materialni strošek programa (propagandno gradivo) na udeleženca, v kolikor to ni brezplačno.

Promocijski športni program	Predšolski otroci	Šoloobvezni otroci
Točke na udeleženca MS, ZS, KR, CP, MP	1	1
Točke na udeleženca 10 urni plavalni tečaji predšolski ali 1. razred OŠ	1	1

Naziv programa	Velikost skupine	Obseg programa	Vsebina programa	Točke / skupina
CP – predšolski	10	7,5 ur	do 5 planinskih izletov po 1,5 ure	10
CP – šolski	15	10 ur	do 5 planinskih izletov po 2 uri	15
MP	15	48 ur	do 8 planinskih izletov po 6 ur	15

1.3.1.2 Šolska športna tekmovanja

Šolska športna tekmovanja so namenjena izključno otrokom vzgojno izobraževalnih zavodov in predstavljajo udeležbo šolskih ekip in posameznikov na organiziranih tekmovanjih, ki potekajo pod okriljem Zavoda za šport RS Planica.

V programih se vrednoti materialni strošek programa glede na nivo tekmovanja.

Nivo tekmovanja	Točke / tekmovanje
Občinsko tekmovanje	10
Regijsko tekmovanje	15
Državno tekmovanje	15

1.3.1.3 Celoletni športni programi

Vrednoti se programe izvajalcev, ki izpolnjujejo pogoj po minimalnem obsegu izvajanja športnih programov. Celoletni športni programi so opredeljeni kot splošni in pripravljalni. Kot splošne programe se vrednoti programe izvajalcev, katerih vsebina se nanaša na različne gibalne dejavnosti in programe v posameznih športnih panogah, ki ne izpolnjujejo pogojev za vključitev v program športne vzgoje otrok in mladine, usmerjene v kakovostni in vrhunski šport. Kot pripravljalne programe se vrednoti programe izvajalcev, ki imajo v LPŠ vključene udeležence v programih športne vzgoje otrok in mladine, usmerjene v kakovostni in vrhunski šport.

Celoletni programi – splošni	Predšolski otroci (do 6 let)	Šoloobvezni otroci (do 15 let)	Mladina (do 19 let)
Velikost vadbene skupine	10	10 do 15	10 do 15
Št. ur programa	60	do 80	do 80

Celoletni programi – pripravljalni	Šoloobvezni otroci	
	6-9 let	**10-11 let**
Velikost vadbene skupine	10	10
Št. ur programa	do 80	do 100

1.3.1.4 Programi v počitnicah in pouka prostih dnevih

Programi v počitnicah in pouka prostih dnevih praviloma predstavljajo športne dejavnosti v skrajšanem obsegu (tečaji, projekti, športni in planinski tabori), ki jih ponujajo različni izvajalci. V kolikor izvajalec v prostorih in površinah, ki jih po odloku uporablja brezplačno, se v programu objekta ne vrednoti.

Dejavnost: tečaj, projekt	Predšolski otroci (do 6 let)	Šoloobvezni otroci (do 15 let)
Velikost skupine	15	20
Obseg programa	10 do 20 ur	10 do 20 ur

Program	Točk / udeleženca	Trajanje programa
Športni / planinski tabor	5	najmanj 3 dni

1.3.2 ŠPORTNA VZGOJA OTROK IN MLADINE S POSEBNIMI POTREBAMI

Programe, v katere so vključeni otroci in mladina s posebnimi potrebami z odločbo pristojnega organa, se vrednoti po enakih kriterijih kot prostočasno športno vzgojo otrok in mladine, le velikost vadbene skupine se zmanjša za 50%.

1.3.3 ŠPORTNA VZGOJA OTROK IN MLADINE USMERJENE V KAKOVOSTNI IN VRHUNSKI ŠPORT

Športna vzgoja otrok in mladine usmerjene v kakovostni in vrhunski šport predstavlja širok spekter programov za otroke in mladino, ki se s športom ukvarjajo zaradi doseganja rezultatov. Programi vključujejo načrtno skrb za mlade športnike, zato morajo izvajalci izpolnjevati prostorske, kadrovske in druge zahteve NPŠZ.

1.3.3.1 Celoletni programi vadbe

V skladu s potrjenimi uradnimi tekmovalnimi sistemi se v programih športne vzgoje otrok in mladine usmerjenih v kakovostni in vrhunski šport vrednoti programe izvajalcev v starostnih kategorijah, ki praviloma niso mlajši od 12 let oz. 10 let v športnih panogah, ki imajo potrjen uradni tekmovalni sistem za to starostno kategorijo. Programi so praviloma razdeljeni v štiri starostne kategorije.

V programih se **vrednoti strokovni kader in objekt** v programu redne vadbe.

Starost	10-11 let*	12-13 let	14-15 let	16-17 let	18-19 let
Vel. vadb. skupine (kol.šp.pan.)	/	12	12	12	12
Vel. vadb. skupine (ind.šp.pan.)	6	4	4	4	4
Obseg ur programa	do 100	do 180	do 220	do 340	do 360

* Program se vrednoti le v individualnih športnih panogah, kjer so v uradni tekmovalni sistem vključene tudi starostne kategorije 10-11 let.

Objekt	Kategorija	cicibani, mlajši dečki/deklice	starejši dečki/deklice	kadeti /kadetinje	mladinci /mladinke	člani /članice	vrhunski športniki/ športnice
Športna dvorana	Število vadbenih skupin (kol.šp.pan.)	1	1	1	1	1	1
Igrišče / poligon	Št. vadbenih skupin	1	1	1	1	1	1

Število dodeljenih točk za izvajanje programov vadbe se v vsaki starostni kategoriji poveča za 30% za namen udeležbe na tekmovanjih.

1.3.4 KAKOVOSTNI ŠPORT

V kakovostnem športu se vrednoti programe športnikov in športnih ekip, ki nastopajo v članski kategoriji na tekmovanjih uradnega tekmovalnega sistema.

Programe se vrednoti v štirih kakovostnih ravneh. V I. kakovostni ravni se vrednoti program izvajalca, ki ima v svoji sredini kategoriziranega športnika državnega razreda, v II. kakovostni ravni se vrednoti program izvajalca, ki v svoji sredini nima kategoriziranega športnika in tekmuje na državni ravni.

V programih kakovostnega športa se vrednoti **objekt** za izvedbo redne vadbe.

	Kakovostna raven I.	Kakovostna raven II.
Vel.vadb.skupine (kol.šp.panoge)	12	12
Vel.vadb.skupine (ind.šp.panoge)	4	6
Obseg programa	do 400 ur	do 240 ur

1.3.5 VRHUNSKI ŠPORT

Vrhunski šport predstavlja programe priprav in tekmovanj vrhunskih športnikov. V program vrhunskega športa so uvrščeni kategorizirani športniki olimpijskega, svetovnega in mednarodnega razreda. V programu se vrednoti vrhunske športnike, ki so v objavi OKS-ZŠZ na dan javnega razpisa navedeni kot člani društva s sedežem v občini. V kolektivnih športnih panogah se v programu vrhunskega športa vrednoti program izvajalca, ki ima v članski ekipi dva vrhunska športnika in tekmuje v tekmovalnem sistemu mednarodne športne zveze.

V programu redne vadbe se vrednoti **strokovne delavce in objekt**.

Vel.vadb.skupine (kol.šp.panoge)	12
Vel.vadb.skupine (ind.šp.panoge)	4
Obseg programa	do 800 ur

1.3.6 ŠPORT INVALIDOV

Šport invalidov obsega rekreativne in tekmovalne športne programe, v katere so vključeni invalidi. Programe se vrednoti pod enakimi pogoji in kriteriji kot športna rekreacija, športna vzgoja otrok in mladine, usmerjenih v kakovostni in vrhunski šport, kakovostni in vrhunski šport ob upoštevanju zmanjšanja velikosti vadbene skupine za 50%.

1.3.7 ŠPORTNA REKREACIJA

1.3.7.1 Celoletni programi

V vsebini športne rekreacije se vrednotijo celoletni programi, ki imajo visok zdravstveni učinek (splošna gibalna vadba, korekcija telesne teže, aerobne vsebine ipd).

V programih se vrednoti **strokovne delavce in objekt**.

Velikost vadbene skupine	10 ali več
Obseg programa	do 60 ur

1.3.7.2 Planinski pohodi

V programu planinski pohodi se vrednoti **strokovni kader.**

Program	Velikost skupine	Točke/pohod	Trajanje programa
Planinski pohod	10 do 15	15	do 20 pohodov v trajanju najmanj 6 ur

1.3.8 ŠPORT STAREJŠIH

V vsebini šport starejših se vrednotijo celoletni gibalni programi za starejše od 65 let in razširjenih družin (»zveza« starejših oseb in vnukov).

V programih se vrednoti **strokovne delavce in objekt**.

Velikost vadbene skupine	10 ali več
Obseg programa	do 60 ur

2. ŠPORTNI OBJEKTI IN POVRŠINE ZA ŠPORT V NARAVI

Iz LPŠ se sofinancira posodabljanje in investicijsko vzdrževanje obstoječih športnih objektov ter redna vzdrževalna dela in obratovanje športnih objektov. Prednost pri sofinanciranju imajo vadbeni športni objekti in površine za šport v naravi, ki so brezplačno dostopne vsem (npr. fitnes na prostem, zunanja igrišča, planinske, tekaške, kolesarske poti,…). Vlaganja v športne objekte in športne površine se določijo v skladu z zagotovljenimi sredstvi v proračunu Občine Semič na podlagi aktov, ki urejajo področje športa ter vzgoje in izobraževanja. Sredstva za investicijsko vzdrževanje, izgradnjo novih športnih objektov in površin se zagotavlja v posebnih proračunskih virih, izvajalci pa so izbrani po postopku, ki ureja to področje.

2.1 PLANINSKE POTI

Planinska društva so v skladu z zakonom, ki ureja planinske poti, skrbniki teh poti, ki so javnega značaja. Kot skrbniki so zadolženi za urejanje planinskih poti. Glede na kategorijo planinske poti, se vrednoti vzdrževanje poti, in sicer:

Kategorija planinske poti	Točke / m planinske poti
Lahka	1
Zahtevna	2
Zelo zahtevna	4

3. RAZVOJNE DEJAVNOSTI V ŠPORTU

3.1 IZOBRAŽEVANJE, USPOSABLJANJE IN IZPOPOLNJEVANJE STROKOVNIH KADROV

Strokovno izobražen kader, ki zaključi univerzitetni ali visokošolski študijski program s področja športa predstavlja najvišjo strokovno raven kadra v športu. Ti programi so v domeni izobraževalnega sistema.

Iz sredstev LPŠ občine se sofinancira pridobitev usposobljenosti, ki omogoča samostojno izvajanje strokovnega dela v programih športa ter licenciranje in izpopolnjevanje usposobljenih ali izobraženih strokovnih delavcev.

3.1.1 MERILA ZA IZBOR PROGRAMOV

Pri izbiri programov izvajalcev se vrednoti strokovne delavce, ki so vključeni v izbrane športne programe glede na stopnjo usposobljenosti oz. izobrazbo po naslednjih merilih:

Program	brez usposobljenosti	1. stopnja usposobljenosti	2. stopnja usposobljenosti
Točke	0	1	2

V LPŠ se uvrsti programe izvajalcev za pridobitev usposobljenosti, ki zberejo podpovprečno število točk oz. programe, ki zagotavljajo višjo stopnjo usposobljenosti. Pri programih izpopolnjevanja imajo prednost programi za pridobitev licence, v kolikor je v posamezni športni panogi obvezna za opravljanje strokovnega dela v športu.

3.1.2 KRITERIJI SOFINANCIRANJA PROGRAMOV

Usposabljanje so sofinancira največ dvema strokovnima delavcema pri posameznem izvajalcu, ki se uvrsti v LPŠ po merilih iz točke 3.2.1, ki z izvajalcem podpiše pogodbo o izvajanju strokovnega dela še najmanj dve leti po pridobljeni usposobljenosti.

Licenciranje ali izpopolnjevanje se sofinancira vsem usposobljenim oz. izobraženim strokovnim delavcem, ki izvajajo športne programe pri izvajalcu LPŠ. Predlagatelj mora predložiti razpis nosilca oz. izvajalca programa, na katerega kandidira na javnem razpisu.

3.1.3 MERILA ZA VREDNOTENJE IZBRANIH PROGRAMOV

Program	Licenciranje, izpopolnjevanje	1. stopnja usposobljenosti*	2. stopnja usposobljenosti*
Točke/posameznik	5	15	25

* Izvajanje programov usposabljanja v skladu z Zakonom o športu.

3.2 STATUSNE PRAVICE ŠPORTNIKOV, TRENERJEV IN STROKOVNA PODPORA PROGRAMOM

3.2.1 ZAPOSLOVANJE VRHUNSKIH TRENERJEV

Zagotavljanje statusnih pravic vrhunskih trenerjev in ustvarjanje ugodnih pogojev za celostni razvoj trenerskega kadra v občini se lahko omogoča tudi z zaposlovanjem le-teh. Kriterije/merila za zaposlovanje vrhunskih trenerjev na lokalni ravni in višino proračunskih sredstev se opredeli z LPŠ za leto, za katerega se LPŠ sprejema.

3.2.2 NAGRADE VRHUNSKIM ŠPORTNIKOM IN TRENERJEM

Sofinanciranje nagrad za vrhunske športnike in trenerje za njihove športne dosežke na OI, SP… je lahko predmet sofinanciranja LPŠ na lokalni ravni (ločeno za športnike in trenerje). Kriterije/merila za nagrade vrhunskim športnikom in trenerjem na lokalni ravni in višino proračunskih sredstev se opredeli z LPŠ za leto, za katerega se LPŠ sprejema.

3.3 ZALOŽNIŠTVO V ŠPORTU

Založništvo v športu predstavlja izdajanje strokovne literature in drugih periodičnih in občasnih športnih publikacij ter propagandnega gradiva na temo športnih dejavnosti. V programu založništva v športu se vrednoti materialni strošek publikacije.

3.3.1 MERILA ZA IZBOR IN VREDNOTENJE PROGRAMOV

Program založništva	Propagandno gradivo	Občasne publikacije	Strokovna literatura
Točke/projekt	2	5	5

4. ORGANIZIRANOST V ŠPORTU

4.1. DELOVANJE ŠPORTNIH ORGANIZACIJ

Temelj slovenskega športa so športna društva kot interesna in prostovoljna združenja občanov. Na lokalni ravni se lahko zagotavlja sredstva za delovanje športnih društev in občinske športne zveze, ki prebivalcem ponujajo kakovostne športne storitve.

2.1.1 KRITERIJI VREDNOTENJA

Sredstva za delovanje se dodeli športnim društvom, ki so izvajalci športnih programov LPŠ in imajo sedež v Občini Semič. Delovanje športnih organizacij se vrednoti glede na:

- število članov društva s plačano članarino za leto, na katero se nanaša javni razpis,
- število registriranih športnikov, vključenih v izbrane športne programe,
- vključenost v NPŠZ,
- tradicijo delovanja.

2.1.2 MERILA ZA IZBOR IN VREDNOTENJE

Člani s plačano članarino	1 točka /član
Registrirani športniki	2 točki / registriran športnik
Vključenost društva v NPŠZ (največ eno)	10 točk
Leta neprekinjenega delovanja društva	5 točk / leto

3. ŠPORTNE PRIREDITVE IN PROMOCIJA ŠPORTA

Športne prireditve so osrednji dogodek organizacijske kulture športa z vplivom na promocijo okolja.

3.1 ŠPORTNE PRIREDITVE

3.1.1 VELIKE MEDNARODNE ŠPORTNE PRIREDITVE

Velike mednarodne športne prireditve opredeljuje Zakon o športu. Sredstva za izvedbo velike športne prireditve lokalna skupnost zagotavlja v posebnih proračunskih virih.

3.1.2 DRUGE ŠPORTNE PRIREDITVE

Med druge športne prireditve prištevamo prireditve tekmovalnega in rekreativnega značaja, ki so organizirane na lokalnem, državnem ali mednarodnem nivoju in ne sodijo med velike mednarodne športne prireditve.

3.1.2.1 Kriteriji vrednotenja drugih športnih prireditev

V program LPŠ se uvrstijo športne prireditve, ki izpolnjujejo naslednje kriterije:

- Občinska športna prireditev je objavljena v občinskem glasilu ali na krajevno običajen način (plakati, oglasi v medijih, na spletnih straneh, socialnih omrežjih).
- Državna športna prireditev je objavljena v koledarju NPŠZ oz. v enem od koledarjev športno rekreativnih prireditev.
- Mednarodna športna prireditev je objavljena v mednarodnem koledarju mednarodne športne zveze.
- Občinska športna prireditev mora potekati na območju občine, deloma pa lahko tudi na območju sosednjih občin.
- Kot športna prireditev se ne vrednoti športne prireditve v športnih panogah rednega ligaškega sistema tekmovanj.

V program LPŠ se lahko uvrstijo največ štiri športne prireditve posameznega izvajalca.

3.1.2.2 Merila za vrednotenje

Vrsta šp. prireditve	Število aktivnih udeležencev*			
	10 do 25	**26 do 50**	**51 do 75**	**nad 76**
Občinska prireditev	25	50	75	100
Državna prireditev	100	150	200	250
Mednarodna prireditev	/	200	400	500

*Število aktivnih udeležencev predstavlja število udeležencev na zadnji izvedeni športni prireditvi prijavljenega izvajalca. V kolikor se prireditev organizira prvič, se upošteva predvideno število udeležencev po oceni organizatorja.

V kolikor prireditev traja dva ali več dni, se število dodeljenih točk poveča za 50%.

3.1.3 ŠPORTNO – PROMOCIJSKA PRIREDITEV ZA PODELITEV PRIZNANJ

Podelitev priznanj uspešnim športnikom in športnim ekipam predstavlja promocijo športa, posameznikov in prispeva k njihovi večji prepoznavnosti v okolju. Sredstva za sofinanciranje prireditve se opredelijo v LPŠ. Prav tako se sofinancira podelitev priznanj uspešnim rekreativnim športnikom. Financirajo se stroški priprave, organizacije, nakup priznanj, zaključek prireditve.

2490. Sklep o določitvi javne infrastrukture na področju kulture v Občini Semič

Na podlagi 70. člena Zakona o uresničevanju javnega interesa za kulturo (Uradni list RS, št. 77/07 – UPB, 56/08, 4/10, 20/11, 111/13, 68/16, 61/17 in 21/18 – ZNOrg), Pravilnika o vodenju evidence javne infrastrukture na področju kulture (Uradni list RS, št. 11/03) in 14. člena Statuta Občine Semič (Uradni list RS, št. 57/10 in 27/16) je Občinski svet Občine Semič na 13. redni seji dne 30. 9. 2020 sprejel

S K L E P
o določitvi javne infrastrukture na področju kulture v Občini Semič

1. člen

Javna infrastruktura na področju kulture v Občini Semič postanejo naslednje nepremičnine in oprema v teh nepremičninah:

– Kulturni center Semič, Prosvetna ulica 4, 8333 Semič, št. stavbe 2102 k.o. Semič, parc. št. 1391/21 k.o. 1527-Semič,

– Muzejska hiša Semič, Štefanov trg 7, 8333 Semič, št. stavbe 840 k.o. Semič, parc. št. *43 k.o. 1527-Semič.

Nepremičnini, parc. št. 1391/22 k.o. 1527-Semič, se ukine status javne infrastrukture na področju kulture.

2. člen

Pri nepremičnini, parc. št. 1391/22 k.o. 1527-Semič, se v zemljiški knjigi izbriše zaznamba javne infrastrukture na področju kulture.

3. člen

Sklep o določitvi javne infrastrukture na področju kulture v Občini Semič začne veljati naslednji dan po objavi v Uradnem listu Republike Slovenije.

4. člen

Z uveljavitvijo tega sklepa preneha veljavnost Sklepa o določitvi javne infrastrukture na področju kulture v Občini Semič št. 610-05/2009-2 z dne 16. oktober 2009 (Uradni list RS, št. 84/09).

Št. 007-05/2020-2
Semič, dne 30. septembra 2020

Županja
Občine Semič
Polona Kambič

2491. Sklep o režimu delovanja javne razsvetljave na območju Občine Semič

Na podlagi 14. člena Statuta Občine Semič (Uradni list RS, št. 57/10, 27/16) je Občinski svet Občine Semič na 13. redni seji dne 30. 9. 2020 sprejel

S K L E P
o režimu delovanja javne razsvetljave na območju Občine Semič

1. člen

Na območju Občine Semič javna razsvetljava deluje celo noč.

2. člen

Kjer je to tehnično izvedljivo, se med 23. in 5. uro izvede redukcijski način delovanja javne razsvetljave.

Redukcijsko delovanje ni dovoljeno na nevarnih območjih (križišča, prehodi za pešce in morebitna ostala nevarna območja).

3. člen

Ta sklep začne veljati naslednji dan po sprejemu.

Z uveljavitvijo tega sklepa preneha veljati Sklep o ugašanju in delni nočni redukciji javne razsvetljave na območju Občine Semič, št. 007-07/2009-12, z dne 11. 7. 2019.

Št. 007-07/2009-15
Semič, dne 30. septembra 2020

Županja
Občine Semič
Polona Kambič

2492. Sklep o dopolnitvi Sklepa o določitvi cene programov vrtca in dodatnih znižanjih plačil v Občini Semič

Na podlagi 31. člena Zakona o vrtcih (Uradni list RS, št. 100/05 – UPB2, 25/08, 98/09 – ZIUZGK, 36/10, 62/10 – ZUPJS, 94/10 – ZIU, 40/12 – ZUJF, 14/15 – ZUUJFO in 55/17), Pravilnika o metodologiji za oblikovanje cen programov v vrtcih, ki izvajajo javno službo (Uradni list RS, št. 97/03, 77/05, 120/05 in 93/15) in 10. ter 14. člena Statuta Občine Semič (Uradni list RS, št. 57/10 – UPB1 in 27/16) je Občinski svet Občine Semič na 13. redni seji dne 30. 9. 2020 sprejel

S K L E P
o dopolnitvi Sklepa o določitvi cene programov vrtca in dodatnih znižanjih plačil v Občini Semič

1. člen

V Sklep o določitvi cene programov vrtca in dodatnih znižanjih plačil v Občini Semič, št. 602-03/2019-4 z dne 11. 4. 2019 (Uradni list RS, št. 25/19), se v 1. členu doda drugi odstavek, ki se glasi:

»Oddelek tri-štiri letnikov in kombinirani oddelek se obravnava po ceni drugega starostnega obdobja.«

2. člen

Ta sklep začne veljati naslednji dan po objavi v Uradnem listu Republike Slovenije, uporablja pa se od 1. 9. 2020 dalje.

Št. 602-03/2019-9
Semič, dne 30. septembra 2020

Županja
Občine Semič
Polona Kambič

2493. Sklep o ukinitvi statusa javnega dobra

Na podlagi drugega odstavka 245. člena v povezavi z 247. členom Zakona o urejanju prostora (Uradni list RS, št. 61/17; v nadaljevanju ZUreP-2), 29. člena Zakona o lokalni samoupravi (Uradni list RS, št. 94/07 – uradno prečiščeno besedilo, 76/08, 79/09, 51/10, 40/12 – ZUJF, 14/15 – ZUUJFO, 11/18 – ZSPDSLS-1 in 30/18) in 14. člena Statuta Občine Semič (Uradni list RS, št. 57/10, 27/16) je Občinski svet Občine Semič na 13. redni seji dne 30. 9. 2020 sprejel

S K L E P
o ukinitvi statusa javnega dobra

1.

S tem sklepom se ukine status javnega dobra nepremičninam:

– parc. št. 3410/6 k.o. 1522-Pribišje, v izmeri 23 m^2,
– parc. št. 3410/8 k.o. 1522-Pribišje, v izmeri 95 m^2,
– parc. št. 3410/11 k.o. 1522-Pribišje, v izmeri 513 m^2,
– parc. št. 3410/12 k.o. 1522-Pribišje, v izmeri 325 m^2,
– parc. št. 3427/2 k.o. 1522-Pribišje, v izmeri 250 m^2,

vpisanim kot last Občine Semič.

2.

Ta sklep začne veljati naslednji dan po objavi v Uradnem listu Republike Slovenije.

Št. 478-27/2020-10
Semič, dne 30. septembra 2020

Županja
Občine Semič
Polona Kambič

SEVNICA

2494. Sklep o javni razgrnitvi in javni obravnavi dopolnjenega osnutka Občinskega podrobnega prostorskega načrta za del prostorske enote DB10.ppn v Dolenjem Boštanju

Na podlagi 112. in v povezavi s 119. členom Zakona o urejanju prostora (ZUreP-2) (Uradni list RS, št. 61/17) ter 8. in 34. člena Statuta Občine Sevnica (Uradni list RS, št. 46/15 – UPB, 17/17 in 44/18) je župan Občine Sevnica dne 30. 9. 2020 sprejel

S K L E P
o javni razgrnitvi in javni obravnavi dopolnjenega osnutka Občinskega podrobnega prostorskega načrta za del prostorske enote DB10.ppn v Dolenjem Boštanju

1. člen

Občina Sevnica s tem sklepom obvešča javnost, da se javno razgrne dopolnjeni osnutek sprememb in dopolnitev Občinskega podrobnega prostorskega načrta za del prostorske enote DB10.ppn v Dolenjem Boštanju.

2. člen

Javna razgrnitev bo potekala v času od ponedeljka 12. 10. 2020 do torka 11. 11. 2020.

Gradivo bo v času javne razgrnitve objavljeno na spletnem portalu Občine Sevnica na povezavi: https://www.obcina-sevnica.si/informacije/Uradne-objave/oppn-za-del-prostorske-enote-db10-ppn-v-dolenjem-bostanju

Ogled gradiva bo mogoč po predhodni najavi tudi v prostorih Občine Sevnica, Glavni trg 19a, 8290 Sevnica, v času uradnih ur.

3. člen

Javna obravnava dopolnjenega osnutka OPPN bo v torek 27. 10. 2020 s pričetkom ob 17.00 uri v prostorih TVD Partizan, Boštanj 31, 8294 Boštanj.

Pri izvedbi javne obravnave se bodo upoštevale določbe Odloka o začasni splošni omejitvi zbiranja ljudi na javnih krajih in mestih v Republiki Sloveniji ter higienska priporočila Nacionalnega inštituta za javno zdravje.

4. člen

V času javne razgrnitve in javne obravnave dopolnjenega osnutka, lahko svoje pripombe in predloge podajo vsi zainteresirani organi, organizacije in posamezniki. Pripombe in predlogi se lahko podajo:

– pisno ali v ustni obliki na javni obravnavi,
– z vpisom v knjigo pripomb in predlogov na mestu javne razgrnitve na Občini Sevnica.

Rok za oddajo pripomb in predlogov poteče zadnji dan javne razgrnitve.

5. člen

Ta sklep se objavi v Uradnem listu Republike Slovenije ter na spletni strani Občine Sevnica in začne veljati naslednji dan po objavi.

Št. 3505-0016/2019
Sevnica, dne 30. septembra 2020

Župan
Občine Sevnica
Srečko Ocvirk

2495. Sklep o postopku priprave Občinskega podrobnega prostorskega načrta za stanovanjsko sosesko Sončni gaj v Občini Sevnica

Na podlagi 116., 117., 118. in 119. člena in v povezavi s 110. členom Zakona o urejanju prostora (Uradni list RS, št. 61/17) ter 8. in 34. člena Statuta Občine Sevnica (Uradni list RS, št. 46/15 – UPB, 17/17 in 44/18) je župan Občine Sevnica dne 30. 9. 2020 sprejel

S K L E P
o postopku priprave Občinskega podrobnega prostorskega načrta za stanovanjsko sosesko Sončni gaj v Občini Sevnica

1. člen

(potrditev izhodišč za pripravo)

S tem sklepom se potrdijo Dopolnjena izhodišča za pripravo Občinskega podrobnega prostorskega načrta za del enote urejanja EUP SE128.pin in za del enote urejanja EUP SE46.pin – OPPN STANOVANJSKA SOSESKA SONČNI GAJ V OBČINI SEVNICA (v nadaljevanju: OPPN), ki so skupaj s sklepom o začetku priprave objavljena na spletni strani Občine Sevnica.

2. člen

(območje in predmet načrtovanih ureditev)

(1) Območje obdelave zajema del enote urejanja prostora z oznako SE128.pin in del enote urejanja prostora SE46.pin, kar je v skladu z Občinskim prostorskim načrtom Občine Sevnica. Območje načrtovane ureditve obsega zemljišča s parcelnimi številkami: 60/2, 67/2, 68/3, 67/6, 67/7, 77, 78/1, 75/5, 68/2, 75/8, v k.o. 1380 – Šmarje.

V postopku priprave prostorskega akta je možna sprememba obsega območja, kot posledica upoštevanja mnenj nosilcev urejanja prostora in drugih udeležencev v postopku.

(2) Na območju predvidenega OPPN je v prostorski enoti SE128.pin v veljavi Odlok o OPPN za pozidavo kareja med Planinsko cesto in Kozjansko ulico v Sevnici (Uradni list RS, št. 29/12, 74/12 in 79/12). Občinski podrobni prostorski načrt

obravnava obstoječo stanovanjsko in nestanovanjsko gradnjo ter gradnjo novega večstanovanjskega in garažnega objekta s pripadajočo prometno, komunalno in energetsko infrastrukturo. V delu prostorske enote SE46.pin je v veljavi Ureditveni načrt Šmarje ob Planinski cesti URN 34 (Uradni list SRS, št. 48/87 in Uradni list RS, št. 1/07), kjer je predvidena gradnja zaklonišča za potrebe že zgrajenih stanovanjskih blokov na tem območju. Ker na obravnavanih območjih, kjer se predvideva OPPN ni realizirana gradnja po veljavnih izvedbenih načrtih in ker je želja po drugačni umestitvi in oblikovanju objektov kot jih predvidevajo veljavni izvedbeni načrti, je potrebna nova analiza obstoječega stanja oziroma izdelava novega občinskega podrobnega prostorskega načrta.

(3) Območje OPPN se nahaja na desnem bregu potoka Sevnična, v severozahodnem delu mesta Sevnica, ujeto med površinami obstoječih javnih cest. Na jugovzhodni strani meji na površine javne ceste št. 594921 – Planinska cesta, na jugozahodni strani na površine javne ceste št. 594922 – Kozjanska ulica in na severozahodni strani na površine javne ceste št. 594904 – Krulejeva ulica. Območje v površini 13.680 m^2 je v pretežnem delu v naklonu in predstavlja nepozidano območje, ki je po namenski rabi v OPN namenjen za stanovanjske površine.

(4) v območju OPPN se umešča naslednje ključne ureditve:

– gradnja treh večstanovanjskih objektov (A, B in C);

– gradnja novega cestnega priključka za objekt A na LC 594921 – Planinska cesta, s komunalno ureditvijo območja predvidene gradnje;

– gradnja novega cestnega priključka in nove povezovalne ceste nad predvidenima večstanovanjskima objektoma B in C s priključkom na jugozahodni strani na JP 594922 – Kozjanska ulica, s komunalno ureditvijo območja predvidene gradnje;

– ureditev parkirnih površin za potrebe stanovalcev vseh treh večstanovanjskih objektov in obiskovalcev;

– ureditev površin za otroško igrišče in ureditev sprehajalnih poti za rekreacijo in prosti čas ter njihovo povezavo z obstoječimi javnimi površinami.

3. člen

(način pridobitve strokovnih rešitev)

(1) Strokovne rešitve se izdelajo ob upoštevanju:

– geodetskega načrta (posnetek obstoječega stanja terena in gospodarske javne infrastrukture);

– geomehanskega poročila območja obravnave;

– s strani naročnika potrjene idejne rešitve ureditve na območju urejanja;

– občinskega prostorskega načrta Občine Sevnica;

– pridobljenih konkretnih smernic in mnenj nosilcev urejanja prostora ter ostalih udeležencev v postopku;

– prikaz stanja prostora ter

– ostalih strokovnih podlag relevantnih za območje obravnave.

(2) Za potrebe izdelave OPPN se izdela in upošteva tudi Elaborat ekonomike ter ostale strokovne podlage, ki bi jih v postopku priprave zahtevali nosilci urejanja prostora. Elaborat ekonomike se pripravi v skladu z določili 65. člena ZUreP-2 in Pravilnikom o elaboratu ekonomike (Uradni list RS, št. 45/19). Strokovne podlage, ki bi jih zahtevali nosilci urejanja prostora zagotovijo oni sami ali naročnik.

4. člen

(vrsta postopka)

Postopek priprave OPPN bo potekal skladno z Zakonom o urejanju prostora (ZUreP-2) (Uradni list RS, št. 61/17).

5. člen

(roki za pripravo OPPN in njegovih posameznih faz)

(1) Postopek priprave, izdelave in sprejema prostorskega akta bo potekal po naslednjem okvirnem terminskem planu:

Faza	Rok izvedbe aktivnosti	Pristojnost
Izdelava izhodišč za pripravo OPPN	junij 2020	izdelovalec OPPN
Javni posvet za oblikovanje izhodišč za pripravo OPPN	julij 2020	Občina Sevnica
Dopolnitev izhodišč za pripravo OPPN	september 2020	izdelovalec OPPN
Priprava sklepa o pripravi OPPN in pridobitev identifikacijske številke prostorskega akta	september 2020	Občina in izdelovalec OPPN
Objava sklepa in izhodišč na spletni strani občine	oktober 2020	Občina Sevnica
Pridobivanje mnenj nosilcev urejanja prostora (NUP) o verjetnosti pomembnejših vplivov plana na okolje ter pridobitev konkretnih smernic nosilcev urejanja prostora (NUP)	Zakonsko določen rok 30 dni (oktober, november 2020)	izdelovalec OPPN
Pridobivanje odločbe MOP, ali je potrebna izvedba celovite presoje vplivov na okolje (CPVO)	Zakonsko določen rok 21 dni (november 2020)	izdelovalec OPPN
Izdelava osnutka OPPN	10 delovnih dni od pridobitve odločbe o (ne)potrebnosti izvedbe CPVO (december 2020)	izdelovalec OPPN
Uskladitev osnutka z Občino	2 delovna dneva od prejetja osnutka OPPN (december 2020)	Občina Sevnica in izdelovalec OPPN
Objava osnutka na spletni strani občine	1 delovni dan od potrditve osnutka	Občina Sevnica
Pridobitev 1. mnenj NUP k osnutku OPPN	Zakonsko določen rok 30 dni (januar 2021)	izdelovalec OPPN
Izdelava dopolnjenega osnutka OPPN in gradiva za javno razgrnitev	5 delovnih dni po prejemu zadnjega mnenja (februar 2021)	izdelovalec OPPN
Objava javnega naznanila in dopolnjenega osnutka na spletni strani občine	10 dni (zakonski rok ni določen) (februar, marec 2021)	Občina Sevnica
Javna razgrnitev z javno obravnavo	Zakonsko določen rok 30 koledarskih dni (marec, april 2021)	Občina Sevnica
Izdelava stališč do pripomb javnosti	10 delovnih dni od dneva prejema vseh pripomb iz javne obravnave (april, maj 2021)	Občina Sevnica in izdelovalec OPPN

Prva obravnava na občinskem svetu	Prva obravnava na prvi seji občinskega sveta (predvideno: maj 2020)	Občina Sevnica
Izdelava predloga OPPN	5 delovnih dni od potrditve stališč do pripomb javnosti (maj 2021)	izdelovalec OPPN
Uskladitev predloga z občino	2 delovna dneva od prejetja predloga OPPN (junij 2021)	Občina Sevnica in izdelovalec OPPN
Objava predloga OPPN na spletni strani občine	2 delovna dneva od potrditve predloga OPPN (junij 2021)	Občina Sevnica
Pridobivanje 2. mnenj NUP k predlogu OPPN	Zakonsko določen rok 30 koledarskih dni (julij 2021)	izdelovalec OPPN
Izdelava usklajenega predloga OPPN	5 delovnih dni po prejemu zadnjega pozitivnega mnenja (avgust 2021)	izdelovalec OPPN
Sprejem OPPN na občinskem svetu	30 dni od izdelave usklajenega predloga oz. po urniku sej Občinskega sveta (predvideno v septembru 2021)	Občina Sevnica
Objava Odloka o OPPN v uradnem glasilu	10 dni od sprejema na občinskem svetu (oktober 2021)	Občina Sevnica
Oddaja končnega gradiva	5 delovnih dni od objave odloka v uradnem glasilu	izdelovalec OPPN

(2) Navedene faze ter roki predstavljajo oceno in so odvisni od odzivnosti in zahtev nosilcev urejanja prostora oziroma od vseh sodelujočih v postopku izdelave prostorskega akta. V kolikor bo potrebna izvedba celovite presoje vplivov na okolje, se roki ustrezno prilagodijo.

6. člen

(državni in lokalni nosilci urejanja prostora ter drugi udeleženci, ki bodo pozvani za podajo mnenj)

(1) Državni in lokalni nosilci urejanja prostora in drugi udeleženci, ki sodelujejo v postopku priprave prostorskega akta so:

– Ministrstvo za okolje in prostor, DRSV, Urad za upravljanje z vodami, Oddelek območja spodnje Save, Novi trg 9, 8000 Novo mesto;

– Ministrstvo za obrambo, Uprava RS za zaščito in reševanje, Oddelek za prostorske, urbanistične in druge ukrepe, Vojkova 61, 1000 Ljubljana;

– Elektro Celje d.d., Vrunčeva 2a, 3000 Celje;

– GVO d.o.o. Cigaletova 10, 1000 Ljubljana;

– Občina Sevnica, Glavni trg 19a, 8290 Sevnica;

– Javno podjetje Komunala d.o.o. Sevnica, Naselje heroja Maroka 17, 8290 Sevnica;

– Telekom Slovenije d.d., Novi trg 7, 8000 Novo mesto;

– Javno podjetje Plinovod d.o.o. Sevnica, Trg svobode 9, 8290 Sevnica;

– Zavod kabelske televizije NHM Sevnica, Trg Svobode 13a, 8290 Sevnica.

(2) Po načelu sodelovanja javnosti pa sodelujejo še:

– Krajevna skupnost Sevnica, Glavni trg 19a, 8290 Sevnica;

– druge občinske gospodarske javne službe ter drugi organi in organizacije, v kolikor se v postopku priprave OPPN za to izkaže potreba.

(3) Za podajo mnenj o verjetnosti pomembnejših vplivov OPPN na okolje, bodo pozvani naslednji nosilci urejanja prostora, ki tudi sodelujejo v postopku celovite presoje vplivov na okolje:

– Ministrstvo za kmetijstvo, gozdarstvo in prehrano, Dunajska cesta 22, 1000 Ljubljana (gp.mkgp@gov.si);

– Ministrstvo za okolje in prostor, DRSV, Urad za upravljanje z vodami, Oddelek območja spodnje Save, Novi trg 9, 8000 Novo mesto (gp.drsv-nm@gov.si);

– Zavod RS za varstvo narave, Vodnikova ulica 3, 3000 Celje (zrsvn-oece@zrsvn.si);

– Ministrstvo za zdravje, direktorat za javno zdravje, Štefanova ulica 5, 1000 Ljubljana (gp.mz@gov.si);

– Ministrstvo za kulturo, Maistrova ulica 10, 1000 Ljubljana 13, 1000 Ljubljana (gp.mk@gov.si).

(4) Postopek glede celovite presoje vplivov na okolje in prostor vodi:

Ministrstvo za okolje in prostor, Direktorat za prostor, graditev in stanovanja, Dunajska cesta 48, 1000 Ljubljana.

(5) V primeru, da se naknadno ugotovi, da je treba pridobiti mnenja drugih nosilcev urejanja prostora, se ta pridobijo v postopku priprave prostorskega akta.

7. člen

(načrt vključevanja javnosti)

Načrt vključevanja javnosti poteka v skladu z določili tretjega odstavka 108. člena in 112. člena ZUreP-2.

8. člen

(podatki in strokovne podlage ter obveznosti udeležencev pri urejanju prostora glede njihovega zagotavljanja)

(1) Udeleženci pri urejanju prostora so nosilci urejanja prostora, zainteresirana javnost in drugi udeleženci, ki jih izvedbeni prostorski akt zadeva. Nosilci urejanja prostora, ki sodelujejo v postopku predložijo razpoložljive strokovne podlage, razvojne programe in posredujejo mnenja na prostorski akt.

(2) Za pripravo OPPN se uporabijo javno dostopni grafični in prostorski podatki, podatki evidenc geodetske uprave in zemljiške knjige, geodetski načrt in morebitne druge strokovne podlage, ki jih bodo zahtevali nosilci urejanja prostora.

9. člen

(obveznost financiranja)

(1) Sredstva v zvezi s financiranjem priprave OPPN, izdelavo geodetskega načrta, izdelavo geološko-geomehanskega poročila, pripravo vseh strokovnih rešitev, izvedbo postopka celovite presoje vplivov na okolje, v kolikor bo potreben, ter hidrološko hidravlično študijo, v kolikor jo bo zahtevana s strani DRSV, zagotovi investitor 3 BS d.o.o., Glavni trg 18, 8290 Sevnica.

(2) Investitor mora po sprejemu in objavi OPPN, Občini Sevnica predati štiri izvode v vezani analogni in digitalni obliki.

10. člen

(končna določba)

Ta sklep se objavi v Uradnem listu Republike Slovenije in začne veljati naslednji dan po objavi. Sklep se objavi tudi na spletni strani Občine Sevnica.

Št. 3505-0006/2020
Sevnica, dne 30. septembra 2020

Župan
Občine Sevnica
Srečko Ocvirk

2496. Sklep o postopku priprave sprememb in dopolnitev Odloka o zazidalnem načrtu IC INES Sevnica ZN 31

Na podlagi 123. člena in v povezavi s 110. členom Zakona o urejanju prostora (Uradni list RS, št. 61/17) ter 8. in 34. člena Statuta Občine Sevnica (Uradni list RS, št. 56/15 – UPB, 17/17 in 44/18) je župan Občine Sevnica dne 30. 9. 2020 sprejel

S K L E P
o postopku priprave sprememb in dopolnitev Odloka o zazidalnem načrtu IC INES Sevnica ZN 31

1. člen

(splošno)

S tem sklepom določa župan Občine Sevnica začetek in način priprave sprememb in dopolnitev elaborata št. 1638/U-8, ki je sestavni del Odloka o zazidalnem načrtu IC INES Sevnica ZN 31 (Uradni list SRS, št. 48/87, 35/06, 1/16) (v nadaljevanju SD ZN 31).

Sklep vsebuje:

– potrditev izhodišč za pripravo oziroma spremembo prostorskega akta;
– območje in predmet načrtovanja;
– način pridobitve strokovnih rešitev;
– vrsto postopka;
– roke za pripravo sprememb akta in njegovih posameznih faz;
– navedbo državnih in lokalnih nosilcev urejanja prostora, ki bodo pozvani za izdajo mnenj;
– načrt vključevanja javnosti;
– seznam podatkov in strokovnih podlag ter obveznosti udeležencev pri urejanju prostora glede njihovega zagotavljanja.

2. člen

(potrditev izhodišč za pripravo)

Območje zazidalnega načrta IC INES Sevnica je umeščeno na jugozahodnem delu naselja Metni Vrh, ob desnem in levem bregu potoka Sevnična, skozi katerega poteka regionalna cesta R2 424 Boštanj–Planina.

Na območju urejanja je v veljavi Odlok o zazidalnem načrtu IC INES Sevnica ZN 31 (Uradni list SRS, št. 48/87, 35/06, 1/16) (v nadaljevanju: ZN 31).

Obravnavano območje je stavbno zemljišče, po podrobnejši namenski rabi prostora je opredeljeno kot osrednje območje centralnih dejavnosti z oznako CU, enota urejanja prostora z oznako SE107.

Območje SD ZN 31 je del enote urejanja prostora SE107, površine cca 1.37 ha v lasti pravnih in fizičnih oseb.

Na tem delu zemljiškega kompleksa stoji proizvodni objekt – pekarna. Proizvodni objekt ima uporabno dovoljenje št. 351-446/87-3, izdano dne 6. 5. 1992.

Investitor želi del obstoječega objekta porušiti, delu spremeniti namembnost v skladišče, istega dozidati in urediti odprto skladišče za potrebe lesne dejavnosti, prevozništva in transporta. Ker je potreba za gradnjo navedenih objektov drugačna od določb veljavnega ZN 31, je potrebno spremeniti del zazidalnega načrta, ki se nanaša na navedene zemljiške parcele.

Obstoječa industrijska cona je opremljena z gospodarsko javno infrastrukturo. Ker gre v nadaljnjih postopkih za priključevanje objektov na izvedeno GJI preko internih priključkov, stroške priključevanja krije investitor zato ocenjujemo, da izdelava elaborata ekonomike ni potrebna.

3. člen

(območje in predmet načrtovanja)

Predmet SD ZN 31 je del industrijske cone INES Sevnica in obsega zemljišča z naslednjimi parcelnimi številkami: 1263/4, 1263/3, 1263/2,1263/1, 1503/25, 1503/9, 1282/4, vse v k.o. 1366 – Ledina, v skupni površini 1.37 ha.

4. člen

(način pridobitve strokovnih rešitev)

Strokovne rešitve se pripravijo in izdelajo na podlagi opravljenih analiz prostora in izkazanih potreb, predhodno izdelanega strokovnega gradiva, ter ob upoštevanju programskih izhodišč, in mnenj posameznih nosilcev urejanja prostora in veljavne zakonodaje.

5. člen

(vrsta postopka)

Postopek priprave SD ZN 31 poteka v skladu določili od 116.–119. člena Zakona o urejanju prostora (ZUreP-2) (Uradni list RS, št. 61/17).

6. člen

(roki za pripravo)

S tem sklepom so določeni naslednji okvirni roki priprave SD ZN31 in njegovih posameznih faz:

Aktivnost	Nosilec	Rok oziroma trajanje aktivnosti
izdelava izhodišč in pobuda	izdelovalec	september 2020
javni posvet pri oblikovanju izhodišč pred pripravo SD ZN	občinska uprava	september 2020
dopolnitev izhodišč za pripravo SD ZN	izdelovalec	september 2020
sprejem sklepa o pripravi akta, dodelitev identifikacijske številke prostorskega akta	občinska uprava, župan, MOP	oktober 2020
objava sklepa in izhodišč za pripravo akta v PIS in poziv pristojnim nosilcem urejanja prostora (NUP) za konkretne smernice in za mnenje o verjetnosti pomembnejših vplivov akta na okolje	občinska uprava, izdelovalec, MOP, NUP	zakonski rok za smernice in mnenja je 30 dni po objavi gradiv
pridobitev odločbe o potrebnosti izvedbe CPVO	MOP	zakonski rok je 21 dni od prejema mnenj NUP
analiza smernic/mnenj, izdelava vseh potrebnih strokovnih podlag (po potrebi tudi okoljskega poročila (OP) in osnutka načrta	izdelovalec	30 dni od prejema smernic

objava osnutka in okoljskega poročila (če se izdela) v PIS in poziv NUP za izdajo mnenja; državni NUP, ki sodelujejo v postopku CPVO, hkrati podajo mnenje o sprejemljivosti vplivov izvedbe akta na okolje in mnenje o ustreznosti OP	občinska uprava, MOP, NUP	zakonski rok za izdajo mnenj je 30 dni po objavi gradiv
pridobitev odločbe o ustreznosti okoljskega poročila (če se izdela OP)	MOP	zakonski rok je 30 dni od prejema mnenj državnih NUP
dopolnitev osnutka akta ter OP (če se izdela)	izdelovalec in OP	30 dni po prejemu in analizi mnenj
objava dopolnjenega osnutka v PIS in javna razgrnitev	občinska uprava, MOP	7 dni
obveščanje javnosti, javna razgrnitev in javna obravnava	občinska uprava	javna razgrnitev traja 30 dni, v tem času se izvede javna obravnava
priprava stališč do pripomb in predlogov z javne razgrnitve in javne obravnave	izdelovalec, občinska uprava	15 dni po predaji zbranih pripomb v času javne razgrnitve
prva obravnava ter opredelitev do stališč do pripomb in predlogov in objava stališč v PIS	občinski svet	na prvi seji
izdelava predloga SD ZN	izdelovalec	14 dni po sprejemu stališč do pripomb
objava predloga akta skupaj z morebitnim okoljskim poročilom v PIS in pridobitev drugih mnenj NUP ter mnenj o sprejemljivosti izvedbe vplivov akta na okolje če se izvaja CPVO	občinska uprava, NUP	zakonski rok je 30 dni po prejemu poziva
uskladitev in izdelava usklajenega predloga	izdelovalec	15 dni po pridobitvi mnenj
pridobivanje odločbe o sprejemljivosti vplivov izvedbe SD ZN na okolje	MOP	30 dni
sprejem akta na občinskem svetu (druga obravnava)	občinski svet	21 po potrditvi s strani MOP
objava odloka v Uradnem listu	občinska uprava	15 dni
izdelava končnega SD ZN	izdelovalec	10 dni po objavi v Uradnem listu
objava v PIS	občinska uprava, MOP	

Okvirni roki se lahko, zaradi nepredvidenih zahtev in pogojev nosilcev urejanja prostora v postopku tudi spremenijo, saj pripravljavec in izdelovalec SD ZN 31 na to ne moreta vplivati.

7. člen

(navedba državnih in lokalnih nosilcev urejanja prostora)

Državni in lokalni nosilci urejanja prostora, ki sodelujejo v postopku priprave:

1. Ministrstvo za okolje in prostor, Direktorat za okolje, Sektor za strateško presojo vplivov na okolje, Dunajska cesta 48, 1000 Ljubljana (CPVO);
2. Ministrstvo za zdravje, Štefanova ulica 5, 1000 Ljubljana;
3. Ministrstvo za obrambo, Uprava RS za zaščito in reševanje, Oddelek za prostorske, urbanistične in druge ukrepe, Vojkova 61, 1000 Ljubljana- za področje zaščite in reševanja;
4. Ministrstvo za okolje in prostor, Direkcija RS za vode, Sektor območja Spodnje Save; Novi trg 9, 8000 Novo mesto;
5. Ministrstvo za infrastrukturo, Direkcija RS za infrastrukturo, Sektor za upravljanje cest, OE Novo mesto, Ljubljanska 36, 8000 Novo mesto;
6. Ministrstvo za kulturo, Maistrova ulica 10, 1000 Ljubljana;
7. Zavod RS za varstvo narave, Območna enota Celje, Vodnikova ulica 3, 3000 Celje;
8. Zavod za gozdove, OE Brežice, Cesta bratov Milavcev 61, 8250 Brežice;
8. Elektro Celje d.d., Področje Krško, Cesta 4. julija 32, 8270 Krško;
9. Telekom Slovenije d.d., Novi trg 7, 8000 Novo mesto;
10. GVO d.o.o., Cigaletova 10, 1000, Ljubljana;
11. Komunala d.o.o. Sevnica, Naselje heroja Maroka 17, 8290 Sevnica;
12. Plinovod d.o.o. Sevnica, Trg svobode 9, 8290 Sevnica;
13. Občina Sevnica, Glavni trg 19a, 8290 Sevnica.

Pristojni državni nosilci urejanja prostora podajo mnenje o verjetnosti pomembnejših vplivov akta na okolje, Ministrstvo za okolje in prostor, Direktorat za okolje, Dunajska cesta 48, 1000 Ljubljana, pa odloči, ali je za OPPN potrebno izvesti postopek celovite presoje vplivov na okolje.

Nosilci urejanja prostora morajo v skladu s četrtim odstavkom 111. in drugim odstavkom 114. člena ZUreP-2, podati mnenja k osnutku in mnenja k predlogu prostorskega akta v 30. dneh od prejema poziva.

V primeru, da mnenja posameznih nosilcev urejanja prostora ne bodo podana, mora načrtovalec kljub temu upoštevati vse veljavne predpise in druge pravne akte. Če pa se v postopku priprave SD ZN 31 ugotovi, da je potrebno pridobiti tudi mnenja drugih nosilcev urejanja prostora, se mnenja pridobijo v istem postopku.

8. člen

(načrt vključevanje javnosti)

Načrt vključevanja javnosti poteka v skladu z določili tretjega odstavka 108. člena in 112. člena ZUreP-2.

9. člen

(seznam podatkov in strokovnih podlag ter obveznosti udeležencev pri urejanju prostora glede njihovega zagotavljana)

Pri pripravi SD ZN 31 sodelujejo naslednji udeleženci:

– pobudnik in investitor: MAK prevozi in lesne storitve, Marko Krajnc s.p., Prvomajska ulica 7, 8290 Sevnica;
– pripravljavec: Občina Sevnica, Glavni trg 19a, 8290 Sevnica;
– izdelovalec: DEMIDA ARHITEKTURA d.o.o., Prešernova ulica 1, 8290 Sevnica.

Izdelavo SD ZN 31, geodetskega načrta v digitalni obliki, morebitno presojo vplivov na okolje in drugo strokovno gradivo, ki ga bodo zahtevali posamezni nosilci urejanja prostora in stroške objav v Uradnem listu RS, financira investitor.

Investitor mora po sprejemu in objavi odloka o SD ZN 31, Občini Sevnica predati štiri izvode v vezani analogni in digitalni obliki.

10. člen

(končna določba)

Ta sklep se objavi v Uradnem listu Republike Slovenije in začne veljati naslednji dan po objavi. Sklep se objavi tudi na spletni strani Občine Sevnica.

Št. 3505-0010/2020
Sevnica, dne 30. septembra 2020

Župan
Občine Sevnica
Srečko Ocvirk

SVETI JURIJ OB ŠČAVNICI

2497. Odlok o turistični in promocijski taksi v Občini Sveti Jurij ob Ščavnici

Na podlagi 13., 17. in 50. člena Zakona o spodbujanju razvoja turizma (Uradni list RS, št. 13/18), 29. in 65. člena Zakona o lokalni samoupravi (Uradni list RS, št. 94/07 – uradno prečiščeno besedilo, 76/08, 79/09, 51/10, 40/12 – ZUJF, 14/15 – ZUUJFO in 11/18 – ZSPDSLS-1) in prvega odstavka 15. člena Statuta Občine Sveti Jurij ob Ščavnici (Uradni list RS, št. 45/14) je Občinski svet Občine Sveti Jurij ob Ščavnici na 16. redni seji dne 28. 9. 2020 sprejel

O D L O K
o turistični in promocijski taksi v Občini Sveti Jurij ob Ščavnici

I. SPLOŠNE DOLOČBE

1. člen

(vsebina)

(1) Odlok o turistični in promocijski taksi v Občini Sveti Jurij ob Ščavnici določa:

– zavezance za plačilo, oprostitve ter višino turistične in promocijske takse,

– način plačevanja turistične in promocijske takse,

– način vodenja evidence turistične in promocijske takse,

– nadzor in kazenske določbe.

(2) Odlok velja na turističnem območju, ki geografsko zaokrožuje območje Občine Sveti Jurij ob Ščavnici.

(3) Za posamezna vprašanja s področja turistične takse, ki niso urejene s tem odlokom, se neposredno uporablja zakon s področja spodbujanja razvoja turizma.

II. ZAVEZANCI ZA PLAČILO, OPROSTITVE TER VIŠINA TURISTIČNE IN PROMOCIJSKE TAKSE

2. člen

(zavezanci)

Zavezanci za plačilo turistične takse so državljani Republike Slovenije in tujci, ki v Občini Sveti Jurij ob Ščavnici prenočujejo v nastavitvenih obratih, ki jih opredeljuje Zakon o spodbujanju razvoja turizma (Uradni list RS, št. 13/18); v nadaljevanju ZSRT-1).

3. člen

Glede oprostitve plačila takse se uporablja določbe ZSRT-1.

4. člen

(višina turistične in promocijske takse)

(1) Višina turistične takse za prenočitev na osebo na dan se določi v znesku 1,60 EUR, na osnovi slednje znaša promocijska taksa 0,40 EUR, skupna višina obeh taks znaša 2,00 EUR na osebo na dan.

(2) V primeru, ko je zavezanec za plačilo turistične takse upravičen do plačila turistične takse v višini 50 odstotkov, le-ta znaša 0,80 EUR za prenočitev na osebo na dan, na osnovi slednje znaša promocijska taksa 0,20 EUR, skupna višina obeh taks znaša 1,00 EUR na osebo na dan.

(3) Vlada Republike Slovenije lahko na podlagi gibanja cen življenjskih potrebščin enkrat na leto uskladi višino zneska turistične takse iz prvega odstavka 17. člena Zakona o spodbujanju razvoja turizma (Uradni list RS, št. 13/18) (v nadaljevanju: ZSRT-1). Spremembo občina objavi na svojih spletnih straneh, kjer opredeli tudi nov znesek turistične in promocijske takse.

III. NAČIN POBIRANJA IN ODVAJANJA TURISTIČNE TAKSE

5. člen

(pobiranje turistične in promocijske takse)

Turistično in promocijsko takso iz 4. člena tega odloka pobirajo pravne osebe javnega in zasebnega prava, samostojni podjetniki posamezniki, sobodajalci in kmetje, ki sprejemajo goste na prenočevanje, pobirajo v imenu in za račun občine oziroma agencije iz 5. člena ZSRT-1, hkrati s plačilom storitev za prenočevanje ali najpozneje zadnji dan prenočevanja. Nakazati so jo dolžni na posebni račun Občine Sveti Jurij ob Ščavnici, ki je objavljen na spletni strani občine, do 25. v mesecu za pretekli mesec.

IV. VODENJE EVIDENCE TURISTIČNE IN PROMOCIJSKE TAKSE

6. člen

(evidenca turistične takse)

(1) Pravne osebe javnega in zasebnega prava, samostojni podjetniki posamezniki, sobodajalci in kmetje, ki sprejemajo turiste na prenočevanje, morajo voditi evidenco o turistični taksi, skladno z zakonom, ki ureja prijavo prebivališča.

(2) Evidenca turistične takse poleg podatkov iz knjige gostov vsebuje še:

– podatek o številu prenočitev posameznega gosta,

– skupno vsoto pobrane turistične takse za posameznega gosta,

– skupno vsoto pobrane promocijske takse za posameznega gosta,

– razlog oprostitve, če je oseba oproščena plačila celotne ali dela turistične takse.

(3) Podatki v evidenci turistične takse se hranijo enako obdobje kot knjiga gostov. Hranijo se lahko v fizični ali elektronski obliki.

(4) Podatki o evidenci turistične takse morajo biti za vsakega posameznega gosta izpolnjeni najkasneje zadnji dan njegovega prenočevanja.

V. NADZOR IN KAZENSKE DOLOČBE

7. člen

(nadzor)

(1) Nadzor nad izvajanjem tega odloka izvaja Medobčinski inšpektorat in redarstvo, ki je tudi prekrškovni organ po tem odloku.

(2) Če pristojni inšpektor pri opravljanju nalog inšpekcijskega nadzora ugotovi, da so kršena določila tega odloka,

odredi, da se nepravilnosti, ki jih ugotovi, odpravijo v roku, ki ga določi, odredi pa lahko tudi druge ukrepe, ki so potrebni za odpravo nepravilnosti.

8. člen

(kazenske določbe)

(1) Z globo 2.000,00 EUR se kaznuje pravna oseba javnega ali zasebnega prava, ki:

– ne pobira turistične in promocijske takse v skladu s 4. in 5. členom tega odloka,

– ne nakaže pobrane turistične in promocijske takse v skladu s 5. členom tega odloka,

– ne vodi evidence turistične takse skladno s 6. členom tega odloka.

(2) Z globo 500,00 EUR se za prekršek iz prvega odstavka tega člena kaznuje samostojni podjetnik posameznik ali posameznik, ki samostojno opravlja dejavnost.

(3) Z globo 400,00 EUR se za prekršek iz prvega odstavka tega člena kaznuje odgovorna oseba pravne osebe.

(4) Z globo 300,00 EUR se za prekršek iz prvega odstavka tega člena kaznuje fizična oseba, sobodajalec in kmet, ki sprejema turiste na prenočevanje.

9. člen

(začetek veljavnosti)

Ta odlok začne veljati naslednji dan po objavi v Uradnem listu Republike Slovenije.

Št. 426-0001/2020
Sveti Jurij ob Ščavnici, dne 28. septembra 2020

Župan
Občine Sveti Jurij ob Ščavnici
Anton Slana

TREBNJE

2498. Odlok o spremembah in dopolnitvah Odloka o proračunu Občine Trebnje za leto 2020 – rebalans IV

Na podlagi četrte alineje drugega odstavka 29. člena Zakona o lokalni samoupravi (Uradni list RS, št. 94/07 – uradno prečiščeno besedilo, 76/08, 79/09, 51/10, 40/12 – ZUJF, 14/15 – ZUUJFO, 11/18 – ZSPDSLS-1, 30/18, 61/20 – ZIUZEOP-A in 80/20 – ZIUOOPE), določil Zakona o financiranju občin (Uradni list RS, št. 123/06, 57/08, 36/11, 14/15 – ZUUJFO, 71/17, 21/18 – popr. in 80/20 – ZIUOOPE); 28., 29., 30. in 40. člena Zakona o javnih financah (Uradni list RS, št. 11/11 – uradno prečiščeno besedilo, 14/13 – popr., 101/13, 55/15 – ZFisP, 96/15 – ZIPRS1617 in 13/18); ob upoštevanju Zakona o izvrševanju proračunov Republike Slovenije za leti 2020 in 2021 (Uradni list RS, št. 75/19 in 61/20 – ZDLGPE), v skladu s 17. členom Statuta občine Trebnje (Uradni list RS, št. 29/14 in 65/14 – popr.) je Občinski svet Občine Trebnje na 13. redni seji dne 7. 10. 2020 sprejel

O D L O K
o spremembah in dopolnitvah Odloka o proračunu Občine Trebnje za leto 2020 – rebalans IV

1. člen

V Odloku o proračunu Občine Trebnje za leto 2020 (Uradni list RS, št. 32/19, 10/20, 63/20 in 82/20) se 2. člen spremeni, tako da se glasi:

»2. člen

(obseg in struktura proračuna)

Splošni del proračuna Občine Trebnje, vključno s krajevnimi skupnostmi, na ravni podskupin kontov, za leto 2020 se določa v naslednjih zneskih:

SKUPINA/ PODSK. KONTOV	OPIS	LETO 2020 v EUR
A.	BILANCA PRIHODKOV IN ODHODKOV	
I.	SKUPAJ PRIHODKI (70+71+72+73+74+78)	16.324.790,27
	TEKOČI PRIHODKI (70+71)	12.477.555,51
70	DAVČNI PRIHODKI (700+703+704+706)	10.326.738,00
700	DAVKI NA DOHODEK IN DOBIČEK	8.723.818,00
703	DAVKI NA PREMOŽENJE	1.329.920,00
704	DOMAČI DAVKI NA BLAGO IN STORITVE	273.000,00
706	DRUGI DAVKI	0,00
71	NEDAVČNI PRIHODKI (710+711+712+713+714)	2.150.817,51
710	UDELEŽBA NA DOBIČKU IN DOHODKI OD PREMOŽENJA	799.372,51
711	TAKSE IN PRISTOJBINE	19.800,00
712	GLOBE IN DRUGE DENARNE KAZNI	79.500,00
713	PRIHODKI OD PRODAJE BLAGA IN STORITEV	36.500,00
714	DRUGI NEDAVČNI PRIHODKI	1.215.645,00
72	KAPITALSKI PRIHODKI (720+721+722)	556.000,00
720	PRIHODKI OD PRODAJE OSNOVNIH SREDSTEV	6.000,00
721	PRIHODKI OD PRODAJE ZALOG	0,00
722	PRIHODKI OD PRODAJE ZEMLJIŠČ IN NEOPREDMETENIH SREDSTEV	550.000,00
73	PREJETE DONACIJE (730+731)	18.000,00
730	PREJETE DONACIJE IZ DOMAČIH VIROV	18.000,00
731	PREJETE DONACIJE IZ TUJINE	0,00
74	TRANSFERNI PRIHODKI (740 + 741)	3.215.294,76
740	TRANSFERNI PRIHODKI IZ DRUGIH JAVNOFINANČNIH INSTITUCIJ	1.187.041,38
741	PREJETA SREDSTVA IZ DRŽAVNEGA PRORAČUNA IZ SREDSTEV PRORAČUNA EU	2.028.253,38
78	PREJETA SREDSTVA IZ EVROPSKE UNIJE IN IZ DRUGIH DRŽAV	57.940,00
786	OSTALA PREJETA SREDSTVA IZ PRORAČUNA EVROPSKE UNIJE	46.750,00
787	PREJETA SREDSTVA OD DRUGIH EVROPSKIH INSTITUCIJ IN IZ DRUGIH DRŽAV	11.190,0

II.	SKUPAJ ODHODKI (40+41+42+43)	18.664.900,50
40	TEKOČI ODHODKI (400+401+402+403+409)	3.332.070,60
400	PLAČE IN DRUGI IZDATKI ZAPOSLENIM	802.564,55
401	PRISPEVKI DELODAJALCEV ZA SOCIALNO VARNOST	126.101,08
402	IZDATKI ZA BLAGO IN STORITVE	2.257.494,97
403	PLAČILA DOMAČIH OBRESTI	45.500,00
409	REZERVE	100.410,00
41	TEKOČI TRANSFERI (410+411+412+413)	5.884.215,72
410	SUBVENCIJE	113.000,00
411	TRANSFERI POSAMEZNIKOM IN GOSPODINJSTVOM	3.675.361,65
412	TRANSFERI NEPRIDOBITNIM ORGANIZACIJAM IN USTANOVAM	646.135,00
413	DRUGI TEKOČI DOMAČI TRANSFERI	1.449.719,07
42	INVESTICIJSKI ODHODKI (420)	8.955.234,18
420	NAKUP IN GRADNJA OSNOVNIH SREDSTEV	8.955.234,18
43	INVESTICIJSKI TRANSFERI (430+431+432)	493.380,00
430	INVESTICIJSKI TRANSFERI	0,00
431	INVESTICIJSKI TRANSFERI PRAVNIM IN FIZIČNIM OSEBAM, KI NISO PRORAČUNSKI UPORABNIKI	258.610,00
432	INVESTICIJSKI TRANSFERI PRORAČUNSKIM UPORABNIKOM	234.770,00
III.	PRORAČUNSKI PRESEŽEK/ PRIMANJKLJAJ (I. – II.) (SKUPAJ PRIHODKI MINUS SKUPAJ ODHODKI)	–2.340.110,23
B.	RAČUN FINANČNIH TERJATEV IN NALOŽB	
IV.	PREJETA VRAČILA DANIH POSOJIL IN PRODAJA KAPITALSKIH DELEŽEV (750+751+752)	0
75	PREJETA VRAČILA DANIH POSOJIL IN PRODAJA KAPITALSKIH DELEŽEV	0
750	PREJETA VRAČILA DANIH POSOJIL	0
751	PRODAJA KAPITALSKIH DELEŽEV	0
752	KUPNINE IZ NASLOVA PRIVATIZACIJE	0
V.	DANA POSOJILA IN POVEČANJE KAPITALSKIH DELEŽEV (440+441+442+443)	0
44	DANA POSOJILA IN POVEČANJE KAPITALSKIH DELEŽEV	0
440	DANA POSOJILA	0
441	POVEČANJE KAPITALSKIH DELEŽEV	0
442	PORABA SREDSTEV KUPNIN IZ NASLOVA PRIVATIZACIJE	0
443	POVEČANJE NAMENSKEGA PREMOŽENJA V JAVNIH SKLADIH IN DRUGIH OSEBAH JAVNEGA PRAVA, KI IMAJO PREMOŽENJE V SVOJI LASTI	0
VI.	PREJETA MINUS DANA POSOJILA IN SPREMEMBE KAPITALSKIH DELEŽEV (IV. – V.)	0
C.	RAČUN FINANCIRANJA	
VII.	ZADOLŽEVANJE (500)	1.064.673,00
50	ZADOLŽEVANJE	1.064.673,00
500	DOMAČE ZADOLŽEVANJE	1.064.673,00
VIII.	ODPLAČILA DOLGA (550)	715.304,80
55	ODPLAČILA DOLGA	715.304,80
550	ODPLAČILA DOMAČEGA DOLGA	715.304,80
IX.	SPREMEMBA STANJA SREDSTEV NA RAČUNIH (I.+ IV.+ VII.- II. -V. – VIII.)	–1.990.742,03
X.	NETO ZADOLŽEVANJE (VII. – VIII.)	349.368,20
XI.	NETO FINANCIRANJE (VI.+ VII. – VIII.- IX. = -III.)	2.340.110,23
XII.	STANJE SREDSTEV NA RAČUNIH OB KONCU PRETEKLEGA LETA	
	9009 Splošni sklad za drugo	1.990.742,03

Posebni del proračuna sestavljajo finančni načrti neposrednih uporabnikov, ki so razdeljeni na naslednje programske dele: področja proračunske porabe, glavne programe in podprograme, predpisane s programsko klasifikacijo izdatkov občinskih proračunov. Podprogram je razdeljen na proračunske postavke, te pa na konte in podkonte, določene s predpisanim enotnim kontnim načrtom.

Posebni del proračuna do ravni proračunskih postavk – podkontov in načrt razvojnih programov sta prilogi k temu odloku in se objavita na spletni strani Občine Trebnje www.trebnje.si.«.

2. člen

V 15. členu se v drugem odstavku znesek »15.000,00 EUR« nadomesti z zneskom »20.000,00 EUR«.

3. člen

V 22. členu se doda višina zadolžitve, in sicer »865.000,00 EUR«.

4. člen

V 22.a členu se znesek »188.153,00 EUR« nadomesti z zneskom »199.673,00 EUR«.

5. člen

(objava in uveljavitev odloka)

Ta odlok začne veljati naslednji dan po objavi v Uradnem listu Republike Slovenije.

Prilogi k temu odloku se objavita na spletni strani Občine Trebnje: www.trebnje.si.

Št. 410-196/2018-199
Trebnje, dne 7. oktobra 2020

Župan
Občine Trebnje
Alojzij Kastelic

VSEBINA

DRŽAVNI ZBOR

2447. Zakon o spremembah Zakona o voznikih (ZVoz-1C) 5707
2448. Zakon o dopolnitvah Zakona o pokojninskem in invalidskem zavarovanju (ZPIZ-2H) 5707
2449. Zakon o spremembi in dopolnitvi Zakona o javnem štipendijskem, razvojnem, invalidskem in preživninskem skladu Republike Slovenije (ZJSRS-H) 5708
2450. Zakon o dopolnitvah Zakona o varstvu javnega reda in miru (ZJRM-1A) 5708
2451. Zakon o dopolnitvah Zakona o nadzoru državne meje (ZNDM-2E) 5709
2452. Zakon o spremembi Zakona o ukrepih na področju plač in drugih stroškov dela v javnem sektorju za leti 2020 in 2021 ter izredni uskladitvi pokojnin (ZUPPJS2021-A) 5710
2453. Zakon o spremembah in dopolnitvah Zakona o državnem tožilstvu (ZDT-1D) 5710
2454. Zakon o dopolnitvah Zakona o trgovini (ZT-1B) 5714
2455. Zakon o spremembah in dopolnitvah Zakona o obrambi (ZObr-F) 5715
2456. Sklep o ugotovitvi prenehanja funkcije ministrice 5716

MINISTRSTVA

2457. Pravilnik o spremembah Pravilnika o gozdnogospodarskem načrtu gozdnogospodarske enote Unec-Škocjan (2014–2023) 5716
2458. Pravilnik o spremembah Pravilnika o gozdnogospodarskem načrtu gozdnogospodarske enote Leskova dolina (2014–2023) 5716

BANKA SLOVENIJE

2459. Sklep o spremembah Sklepa o sistemu jamstva za vloge 5717

DRUGI DRŽAVNI ORGANI IN ORGANIZACIJE

2460. Splošni akt o spremembah in dopolnitvi Splošnega akta o načrtu uporabe radijskih frekvenc (NURF-4b) 5722
2461. Sistemska obratovalna navodila za distribucijski sistem toplote za geografsko območje Mestne občine Nova Gorica 5786
2462. Poročilo o rasti cen življenjskih potrebščin na območju Slovenije za september 2020 5809

OBČINE

BREŽICE

2463. Odlok o socialno varstvenih pomočeh iz sredstev proračuna Občine Brežice 5810

CELJE

2464. Odlok o Občinskem podrobnem prostorskem načrtu za območje Golovec GOJ – 5 5818
2465. Odlok o spremembah in dopolnitvah Odloka o občinskem podrobnem prostorskem načrtu DPZ 12 5824
2466. Odlok o dopolnitvi Odloka o organiziranju javnega zavoda Poklicna gasilska enota Celje 5824
2467. Sklep št. 3/2020 o prenehanju statusa grajenega javnega dobra 5825
2468. Sklep o ugotovitvi javne koristi v k.o. Bukovžlak 5825

DOBREPOLJE

2469. Odlok o nadomestilu za uporabo stavbnega zemljišča v Občini Dobrepolje 5826
2470. Sklep o ukinitvi statusa javnega dobra 5830

IDRIJA

2471. Odlok o spremembah in dopolnitvah Odloka o občinskih taksah v Občini Idrija 5830
2472. Odlok o spremembi Odloka o grbu in zastavi Občine Idrija 5830
2473. Odlok o spremembah in dopolnitvah Odloka o oddaji v najem zemljišč in drugih javnih površin v lasti Občine Idrija 5831
2474. Odlok o spremembah in dopolnitvah Odloka o oskrbi s pitno vodo v Občini Idrija 5831
2475. Odlok o spremembah in dopolnitvah Odloka o urejanju in čiščenju javnih površin v Občini Idrija 5831
2476. Sklep o prenehanju statusa grajenega javnega dobra lokalnega pomena 5832

ILIRSKA BISTRICA

2477. Odlok o spremembah in dopolnitvah Odloka o določitvi javne infrastrukture na področju športa v Občini Ilirska Bistrica 5832

JESENICE

2478. Odlok o Občinskem podrobnem prostorskem načrtu Partizan 5833
2479. Odlok o podlagah za odmero komunalnega prispevka za obstoječo komunalno opremo za območje Občine Jesenice 5846
2480. Pravilnik o plačah, plačilih in drugih prejemkih občinskih funkcionarjev, članov delovnih teles občinskega sveta in članov drugih organov Občine Jesenice 5848

KAMNIK

2481. Odlok o Občinskem podrobnem prostorskem načrtu VČ-05 Volčji Potok 5851
2482. Odlok o spremembah in dopolnitvah Odloka o vrednotenju športnih programov v Občini Kamnik 5859
2483. Odlok o spremembi Odloka o ustanovitvi Proračunskega sklada za športne objekte v Občini Kamnik 5861
2484. Odlok o spremembah in dopolnitvah Odloka o programu opremljanja stavbnih zemljišč in merilih za odmero komunalnega prispevka na območju Občine Kamnik 5861
2485. Sklep o opustitvi javnega dobra 5861

KANAL

2486. Odlok o rebalansu II proračuna Občine Kanal ob Soči za leto 2020 5862

PUCONCI

2487. Odlok o podlagah za odmero komunalnega prispevka za obstoječo komunalno opremo na območju Občine Puconci 5863

REČICA OB SAVINJI

2488. Odlok o podelitvi koncesije na področju javne službe pomoči družini na domu v Občini Rečica ob Savinji 5866

SEMIČ

2489. Odlok o postopku in merilih za sofinanciranje letnega programa športa v Občini Semič 5870
2490. Sklep o določitvi javne infrastrukture na področju kulture v Občini Semič 5884
2491. Sklep o režimu delovanja javne razsvetljave na območju Občine Semič 5884
2492. Sklep o dopolnitvi Sklepa o določitvi cene programov vrtca in dodatnih znižanjih plačil v Občini Semič 5884
2493. Sklep o ukinitvi statusa javnega dobra 5884

SEVNICA

2494. Sklep o javni razgrnitvi in javni obravnavi dopolnjenega osnutka Občinskega podrobnega prostorskega načrta za del prostorske enote DB10.ppn v Dolenjem Boštanju 5885
2495. Sklep o postopku priprave Občinskega podrobnega prostorskega načrta za stanovanjsko sosesko Sončni gaj v Občini Sevnica 5885
2496. Sklep o postopku priprave sprememb in dopolnitev Odloka o zazidalnem načrtu IC INES Sevnica ZN 31 5888

SVETI JURIJ OB ŠČAVNICI
2497. Odlok o turistični in promocijski taksi v Občini Sveti Jurij ob Ščavnici 5890

TREBNJE
2498. Odlok o spremembah in dopolnitvah Odloka o proračunu Občine Trebnje za leto 2020 – rebalans IV 5891

Uradni list RS – **Mednarodne pogodbe,** št. 6/20

VSEBINA

19. Akt o notifikaciji nasledstva sporazumov nekdanje Jugoslavije z Združenimi državami Amerike, ki ostajajo v veljavi med Republiko Slovenijo in Združenimi državami Amerike (MNNSNJ) 49

Obvestila o začetku oziroma prenehanju veljavnosti mednarodnih pogodb
20. Obvestilo o začetku veljavnosti Sporazuma o zračnem prometu med Evropsko skupnostjo in njenimi državami članicami na eni strani in Združenimi državami Amerike na drugi strani 50

Uradni list RS – **Razglasni del**

Razglasni del je objavljen v elektronski izdaji št. 139/20 na spletnem naslovu: **www.uradni-list.si**

VSEBINA

Javni razpisi 2111
Javne dražbe 2153
Razpisi delovnih mest 2155
Druge objave 2159
Evidence sindikatov 2161
Objave po Zakonu o elektronskih komunikacijah 2162
Objave gospodarskih družb 2166
Objave sodišč 2167
Amortizacije 2167
Oklici o začasnih zastopnikih in skrbnikih 2167
Oklici dedičem in neznanim upnikom 2168
Oklici pogrešanih 2170
Pozivi za predlaganje kandidatov za sodnike porotnike 2171
Preklici 2172
Drugo preklicujejo 2172

ISSN 1318-0576

Izdajatelj Služba Vlade RS za zakonodajo – v. d. direktor dr. Miha Pogačnik • Založnik Uradni list Republike Slovenije d.o.o. – direktor Denis Stroligo • Priprava Uradni list Republike Slovenije d.o.o. • Naročnina za obdobje 1. 1. do 31. 12. 2020 je 399 EUR (brez DDV), v ceno posameznega Uradnega lista Republike Slovenije je vračunan 5% DDV. • Reklamacije se upoštevajo le mesec dni po izidu vsake številke • Uredništvo in uprava Ljubljana, Dunajska cesta 167 • Poštni predal 379 • Telefon tajništvo (01) 2001 821, računovodstvo in naročnine (01) 2001 863, telefaks (01) 2001 825, prodaja (01) 2001 838, preklici (01) 2001 842, telefaks (01) 4250 199, uredništvo (01) 2001 841/868, uredništvo (javni razpisi …) (01) 2001 842, uredništvo – telefaks (01) 4250 199 • Internet: www.uradni-list.si – uredništvo e-pošta: objave@uradni-list.si • Transakcijski račun 02922-0011569767