



2026-01-1031

Na podlagi 7. člena Zakona o določanju območij ter o imenovanju in označevanju naselij, ulic in stavb (Uradni list RS, št. 25/2008, 131/2023 - ZORZFS), v povezavi z 2. odst. 18. člena Zakona o lokalni samoupravi (Uradni list RS, št. 94/07 – uradno prečiščeno besedilo, 76/08, 79/09, 51/10, 40/12 – ZUJF, 11/14 – popr., 14/15 – ZUUJFO, 11/18 – ZSPDSL-1, 30/18, 61/20 – ZIUZEOP-A, 80/20 – ZIUOOPE, 62/24 – odl. US, 102/24 – ZLV-K, 83/25 – ZOUL in 10/269) in 58. člena Statuta Občine Ajdovščina (Uradni list RS, št. 79/22 in 22/25) je Občinski svet Občine Ajdovščina na 29. redni seji dne 15. 4. 2026 sprejel

Odlok o spremembi območij naselij Dolga Poljana in Kožmani

1. člen
(uvodna določba)

S tem odlokom se spremeni meja med naseljema Dolga Poljana in Kožmani.

2. člen
(opis spremembe območij)

Meja med naseljema Dolga Poljana in Kožmani se spremeni tako, da se naslednji območji izločita iz območja naselja Kožmani in v celoti priključita območju Dolga Poljana:

– območje zemljišč, ki so sedaj del naselja Kožmani: parc. št. 1014/9 s pripadajočim objektom, parc. št. 1013, parc. št. 1014/2, parc. št. 1015/3, parc. št. 1015/4, parc. št. 1018/3, parc. št. 1018/4, parc. št. 1014/6, parc. št. 1014/7, parc. št. 1014/8, parc. št. 1014/10 ter parc. št. 1014/11, vse k.o. 2380 Šturje

– območje zemljišč, ki so sedaj delno v območju naselja Kožmani in delno v območju naselja Dolga Poljana: parc. št. 1024/4, parc. št. 1018/5, parc. št. 1014/5, parc. št. 1012/4, parc. št. 1012/5, vse k.o. 2380 Šturje in parc. št. 844 k.o. 2379 Budanje.

3. člen
(elaborat)

Grafični prikaz nove meje je razviden iz elaborata »Sprememba meje med naseljema Dolga Poljana in Kožmani« z dne 10. 3. 2026, ki je sestavni del tega odloka.

4. člen
(evidentiranje spremembe)

Geodetska uprava Republike Slovenije v registru prostorskih enot evidentira spremembo podatkov o območju naselij.

5. člen
(veljavnost in uporabnost)

Ta odlok začne veljati 15. dan po objavi v Uradnem listu Republike Slovenije, uporabljati pa se prične za prve redne lokalne volitve po uveljavitvi tega odloka.

Št. 353-28/2022

Ajdovščina, dne 15. aprila 2026

EDA 2026-5879914000-0007

Župan
Občine Ajdovščina
Tadej Beočanin,

Priloga: Elaborat določitve območja naselja z grafičnimi prilogami z dne 10.3.2026



REPUBLIKA SLOVENIJA

MINISTRSTVO ZA NARAVNE VIRE IN PROSTOR

GEODETSKA UPRAVA REPUBLIKE SLOVENIJE

www.gu.gov.si, e: pisarna.gu@gov.si

Zemljemerska ulica 12, 1000 Ljubljana, t: 01 478 48 00, f: 01 478 48 34

ELABORAT DOLOČITVE OBMOČJA NASELJA

Postopek: **Sprememba meje med naseljema Dolga Poljana in Kožmani**

Predlagatelj: **Občina Ajdovščina**

Kontaktna oseba:

Telefon:

Številka vloge : 353-28/2022-43

VSEBINA ELABORATA:	Številka sklopa:
Grafična priloga - predlog spremembe območij naselij Dolga Poljana in Kožmani	1.

Elaborat izdelan: **10.3.2026**

Elaborat posredovan predlagatelju: **10.3.2026**





Številka dokumenta (GURS): **35321-13/2026-2562-4**

1.

**Grafična priloga –
predlog spremembe območij naselij Dolga Poljana in Kožmani**

Predlog spremembe območij naselij Dolga Poljana in Kožmani

Merilo 1 : 2500

-  Predlagana meja med naselji Dolga Poljana in Kožmani
-  Obstoječa meja naselji Dolga Poljana in Kožmani
Vir: GURS, KN, marec 2026
-  Parcele
Vir: GURS, KN, marec 2026
-  Ortofoto
Vir: GURS, junij 2023

