



2026-01-1771

Na podlagi 138. člena Zakona o urejanju prostora (Uradni list RS, št. 199/21, 18/23 – ZDU-10, 78/23 – ZUNPEOVE, 95/23 – ZIUOPZP, 23/24, 109/24, 25/25 – osl. US, 75/25 in 14/26) ter 16. člena Statuta Občine Velike Lašče (Uradni list RS, št. 30/25) je Občinski svet Občine Velike Lašče na 25. redni seji, dne 18. junija 2026, sprejel

Sklep o lokacijski preveritvi za določitev obsega stavbnega zemljišča in individualno odstopanje od prostorsko izvedbenih pogojev na območju posamične poselitve v EUP DV-9 v Občini Velike Lašče na zemljiščih parc. št. 518/1 in 521/1, obe k.o. 1718 - Dvorska vas (ID 4711)

1. člen (predmet sklepa)

S tem sklepom se potrdi lokacijska preveritev za določitev obsega stavbnega zemljišča in individualno odstopanje od prostorskih izvedbenih pogojev na območju posamične poselitve v EUP DV-9, Velike Lašče – ID: 4711, ki se nanaša na parceli št. 518/1-del in 521/1-del, obe k.o. 1718 - Dvorska vas in ga je izdelalo podjetje Studio Mediterana, urbanizem, arhitektura, oblikovanje Andrej Mlakar s.p. v avgustu 2024 (dop. november 2025, dop. maj 2026).

2. člen (območje lokacijske preveritve)

(1) Lokacijska preveritev se nanaša na širitev stavbnega zemljišča na parc. št. 518/1-del in 521/1-del, obe k.o. 1718 - Dvorska vas.

(2) Na območju lokacijske preveritve iz prejšnjega odstavka se dopusti širitev stavbnih zemljišč v velikosti 191 m² oziroma 19,4% izvorne površine stavbnega zemljišča.

(3) Sestavni del tega sklepa je grafični prikaz spremenjene oblike in velikosti območja stavbnega zemljišča.

3. člen (dopustno odstopanje)

Na območju lokacijske preveritve iz prvega člena se dopusti individualno odstopanje od prostorskih izvedbenih pogojev, določenih v OPN Velike Lašče, in sicer:

– ne glede na določila prostorskih izvedbenih pogojev za EUP DV-9 v Prilogi 1, se na območju EUP DV-9 dopusti gradnja stanovanjskega objekta komurkoli, in ne le nasledniku kmetije.

4. člen (objava)

Ta sklep se objavi v Uradnem listu Republike Slovenije in začne veljati osmi dan po objavi.

5. člen
(vključitev v OPN)

(1) Sklep o lokacijski preveritvi se po kratkem postopku ali ob naslednjih spremembah in dopolnitvah OPN vključi v OPN. Spremembe obstoječih stavbnih zemljišč ali nova stavbna zemljišča občina vnese v evidenco stavbnih zemljišč.

(2) Do začetka uporabe elektronskega poslovanja na področju prostorskega načrtovanja občina posreduje sklep in elaborat skupaj z mnenji nosilcev urejanja prostora na pristojno ministrstvo, na pristojno upravno enoto pa samo sklep.

Št. 0301-0019/2026-1

Velike Lašče, dne 18. junija 2026









EDA 2026-5874785000-0005

Občina Velike Lašče
po pooblastilu Dejan Zakrajšek

Priloga: grafični prikaz



LEGENDA:

-  zemljiški kataster
-  kataster stavb
-  enota urejanja prostora
-  A površine razpršene poselitve
-  K1 najboljša kmetijska zemljišča
-  K2 druga kmetijska zemljišča
-  G gozdna zemljišča
-  preoblikovana in spremenjena oblika območja stavbnega zemljišča

Stran 3 od 3

Naslov publikacije: Uradni list Republike Slovenije • **ISSN:** 1318-0576 • **Letnik:** XXXVI • **Številka izdaje:** 1111/2026 • **Datum izdaje:** 3. 7. 2026 • **Leto izida:** 2026 • **Izdajatelj:** Služba Vlade Republike Slovenije za zakonodajo, Mestni trg 4, 1000 Ljubljana, 01 241 18 02, gp.svz@gov.si • **Cena:** publikacija je brezplačna • **Financira:** Republika Slovenija • **Vrsta izdaje:** elektronska izdaja • **Spletni dostop:** <https://pisrs.si/api/uradni-list/objava/u20261111.pdf>