



2026-01-1772

Na podlagi 138. člena Zakona o urejanju prostora (Uradni list RS, št. 199/21, 18/23 – ZDU-10, 78/23 – ZUNPEOVE, 95/23 – ZIUOPZP, 23/24, 109/24, 25/25 – odl. US, 75/25 in 14/26) ter 16. člena Statuta Občine Velike Lašče 16. člena Statuta Občine Velike Lašče (Uradni list RS, št. 30/25) je Občinski svet Občine Velike Lašče na 25. redni seji, dne 18. junija 2026, sprejel

Sklep o lokacijski preveritvi za določitev obsega stavbnega zemljišča na območju posamične poselitve v EUP UL-14 v Občini Velike Lašče na parcelah št. 961/2, 962, 968/3, vse k.o. 1716 – Ulaka (ID 4758)

1. člen (predmet sklepa)

S tem sklepom se potrdi lokacijska preveritev za določitev obsega stavbnega zemljišča na območju posamične poselitve v EUP UL-14, Velike Lašče – ID: 4758, ki se nanaša na parcele št. 961/2, 962, 968/3, vse k.o. 1716 - Ulaka in ga je izdelalo podjetje Studio Mediterana, urbanizem, arhitektura, oblikovanje Andrej Mlakar s.p. v avgustu 2024 (dop. maj 2026).

2. člen (območje lokacijske preveritve)

(1) Lokacijska preveritev se nanaša na širitev stavbnega zemljišča na parc. št. 961/2, 962, 968/3, vse k.o. 1716 - Ulaka.

(2) Na območju lokacijske preveritve iz prejšnjega odstavka se dopusti preoblikovanje stavbnih zemljišč v velikosti 161 m² in širitev stavbnih zemljišč v velikosti 592 m² oziroma 4,9 % izvorne površine stavbnega zemljišča.

(3) Sestavni del tega sklepa je grafični prikaz spremenjene oblike in velikosti območja stavbnega zemljišča.

3. člen (objava)

Ta sklep se objavi v Uradnem listu Republike Slovenije in začne veljati osmi dan po objavi.

4. člen (vključitev OPN)

(1) Sklep o lokacijski preveritvi se po kratkem postopku ali ob naslednjih spremembah in dopolnitvah OPN vključi v OPN. Spremembe obstoječih stavbnih zemljišč ali nova stavbna zemljišča občina vnese v evidenco stavbnih zemljišč.

(2) Do začetka uporabe elektronskega poslovanja na področju prostorskega načrtovanja občina posreduje sklep in elaborat skupaj z mnenji nosilcev urejanja prostora na pristojno ministrstvo, na pristojno upravno enoto pa samo sklep.

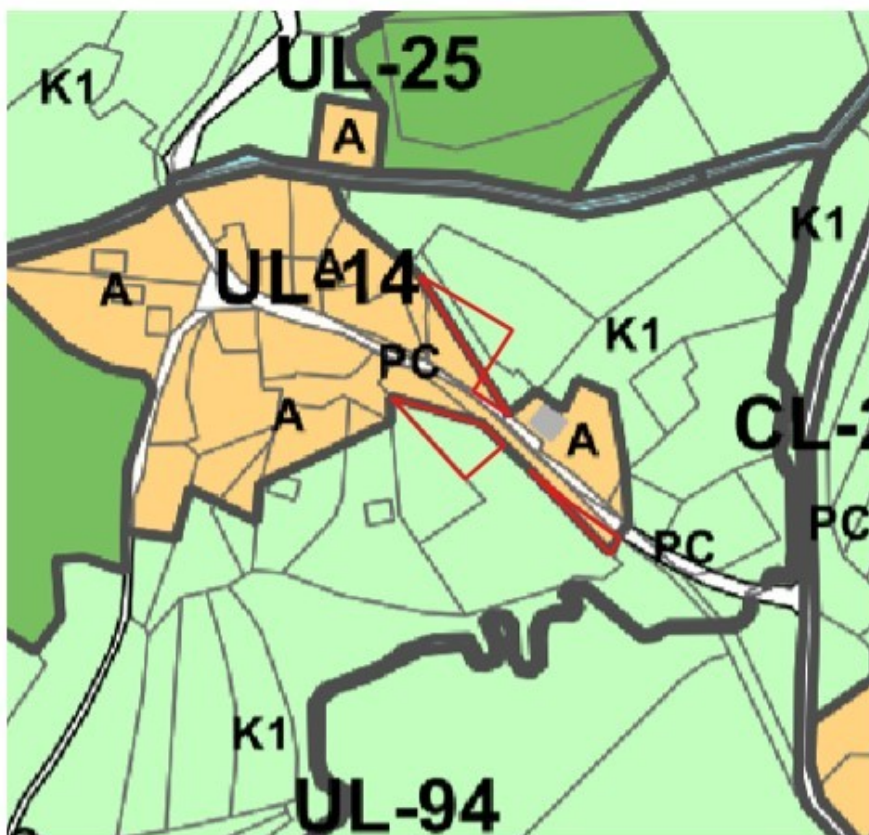
Št. 0301-0021/2026-1

Velike Lašče, dne 18. junija 2026









EDA 2026-5874785000-0007

Župan
Občine Velike Lašče
Matjaž Hočevar

Priloga: grafični prikaz



LEGENDA:

-  zemljiški kataster
-  kataster stavb
-  enota urejanja prostora
-  A površine razpršene poselitve
-  K1 najboljša kmetijska zemljišča
-  K2 druga kmetijska zemljišča
-  G gozdna zemljišča
-  preoblikovana in spremenjena oblika območja stavbnega zemljišča