



2026-01-1773

Na podlagi 138. člena Zakona o urejanju prostora (Uradni list RS, št. 199/21, 18/23 – ZDU-10, 78/23 – ZUNPEOVE, 95/23 – ZIUOPZP, 23/24, 109/24, 25/25 – osl. US, 75/25 in 14/26) ter 16. člena Statuta Občine Velike Lašče (Uradni list RS, št. 30/25) je Občinski svet Občine Velike Lašče na 25. redni seji, dne 18. junija 2026, sprejel

Sklep o lokacijski preveritvi za določitev obsega stavbnega zemljišča na območju posamične poselitve v EUP LU-50 v Občini Velike Lašče na zemljišču parc. št. 673/5, k.o. 1719 Lužarji (ID 4757)

1. člen (predmet sklepa)

S tem sklepom se potrdi lokacijska preveritev za določitev obsega stavbnega zemljišča na območju posamične poselitve v EUP LU-50, v občini Velike Lašče – ID: 4757, ki se nanaša na parcelo št. 673/5, k.o. 1719 – Lužarji in ga je izdelalo podjetje Studio Mediterana, urbanizem, arhitektura, oblikovanje Andrej Mlakar s.p. v avgustu 2024 (dop. januar 2026, dop. junij 2026).

2. člen (območje lokacijske preveritve)

(1) Lokacijska preveritev se nanaša na širitev stavbnega zemljišča na parc. št. 673/5, k.o. 1719 – Lužarji.

(2) Na območju lokacijske preveritve iz prejšnjega odstavka se dopusti širitev stavbnih zemljišč v velikosti 594 m² oziroma 11,9 % izvorne površine stavbnega zemljišča.

(3) Sestavni del tega sklepa je grafični prikaz spremenjene oblike in velikosti območja stavbnega zemljišča.

3. člen (objava)

Ta sklep se objavi v Uradnem listu Republike Slovenije in začne veljati osmi dan po objavi.

4. člen (vključitev v OPN)

(1) Sklep o lokacijski preveritvi se po kratkem postopku ali ob naslednjih spremembah in dopolnitvah OPN vključi v OPN. Spremembe obstoječih stavbnih zemljišč ali nova stavbna zemljišča občina vnese v evidenco stavbnih zemljišč.

(2) Do začetka uporabe elektronskega poslovanja na področju prostorskega načrtovanja občina posreduje sklep in elaborat skupaj z mnenji nosilcev urejanja prostora na pristojno ministrstvo, na pristojno upravno enoto pa samo sklep.

Št. 0301-0020/2026-1

Velike Lašče, dne 18. junija 2026









EDA 2026-5874785000-0006

Župan
Občine Velike Lašče
Matjaž Hočevar

Priloga: grafični prikaz



LEGENDA:

-  zemljiški kataster
-  kataster stavb
-  enota urejanja prostora
-  A površine razpršene poselitve
-  K1 najboljša kmetijska zemljišča
-  K2 druga kmetijska zemljišča
-  G gozdna zemljišča
-  preoblikovana in spremenjena oblika območja stavbnega zemljišča